


STANDARER FOR NORSK STATISTIKK



**STANDARD FOR
HANDELSOMRÅDER 1988**

STATISTISK SENTRALBYRÅ

STANDARDE FOR NORSK STATISTIKK 8

STANDARD FOR HANDELSOMRÅDER
1988

STATISTISK SENTRALBYRA
OSLO — KONGSVINGER 1988

ISBN 82-537-2691-0
ISSN 0333-1741

EMNEGRUPPE

00 Generelle emner

FORORD

Statistisk sentralbyrås første Standard for handelsområder ble fastlagt i 1956. I 1964 ble standarden korrigert i samsvar med den nye kommuneinndelingen pr. 1. januar 1965.

I 1966 foretok SSB en mer omfattende revisjon av standarden for å tilpasse den til de endringer som hadde funnet sted i den innenlandske vareomsetning, bosettingen og kommunikasjonsforholdene. Den reviderte standard, som bygde på kommuneinndelingen pr. 1. januar 1967, ble offentliggjort i Statistisk månedshefte nr. 2, 1967. I 1972 ble standarden korrigert i samsvar med kommuneinndelingen 1. januar 1972. I denne utgaven legger SSB fram den reviderte standarden korrigert i samsvar med kommuneinndelingen 1. januar 1988.

Statistisk sentralbyrå, Oslo/Kongsvinger, 5. oktober 1988

Gisle Skancke

Jan Byfuglien

INNHOOLD

	Side
Inndelingen i handelsfelt, handelsområder og handelsdistrikter ...	5-10
Kartskisser over handelsfeltene	11-14
Kartskisser over handelsområdene:	
I Østre handelsfelt	15-25
I Vestre handelsfelt	26-29
I Midtre handelsfelt	30-33
I Nordre handelsfelt	34-37
 Utkommet i serien Standarder for norsk statistikk (SNS)	 38

Standard for handelsområder 1. januar 1983.

1—2 ØSTRE HANDELSFELT

11 Østfoldbyenes handelsområde

- 111 Halden handelsdistrikt
0101 Halden
0118 Aremark
- 112 Fredrikstad handelsdistrikt
0103 Fredrikstad
0111 Hvaler
0113 Borge
0131 Rolvsøy
0133 Kråkerøy
0134 Onsøy

- 113 Sarpsborg handelsdistrikt
0102 Sarpsborg
0114 Varteig
0115 Skjeberg
0130 Tune

- 114 Moss handelsdistrikt
0104 Moss
0135 Råde
0136 Rygge
0137 Våler

12 Hovedstadens handelsområde

- 121 Askim/Mysen handelsdistrikt
0119 Marker
0121 Rømskog
0122 Trøgstad
0123 Spydeberg
0124 Askim
0125 Eidsberg
0127 Skiptvet
0128 Rakkestad
0138 Hobøl

- 122 Ski/Drøbak handelsdistrikt
0211 Vestby
0213 Ski
0214 Ås
0215 Frogn
0229 Enebakk

- 123 Oslo handelsdistrikt
0301 Oslo
0216 Næsodden
0217 Oppegård
0219 Bærum
0220 Asker
0230 Lørenskog
0233 Nittedal

- 124 Lillestrøm handelsdistrikt
0221 Aurskog—Høland
0226 Sørum
0227 Fet
0228 Rælingen
0231 Skedsmo
0234 Gjerdrum

- 125 Brandbu handelsdistrikt
0533 Lunner
0534 Gran

- 126 Øvre Romerike handelsdistrikt
0235 Ullensaker
0236 Nes
0237 Eidsvoll
0238 Nannestad
0239 Hurdal

- 127 Kongsvinger handelsdistrikt
0402 Kongsvinger
0418 Nord-Odal
0419 Sør-Odal
0420 Eidskog
0423 Grue

13 Midtre og Nordre Hedmark handelsområde

- 131 Hamar handelsdistrikt
0401 Hamar
0412 Ringsaker
0414 Vang
0415 Løten
0417 Stange

- 132 Flisa handelsdistrikt
0425 Åsnes
0426 Våler

- 133 Elverum handelsdistrikt
0427 Elverum
0428 Trysil
0429 Åmot
0430 Stor-Elvdal
0434 Engerdal

- 134 Tynset handelsdistrikt
0432 Rendalen
0436 Tolga
0437 Tynset
0438 Alvdal
0439 Folldal
0441 Os

14 Gudbrandsdalen handelsområde

- 141 Lillehammer handelsdistrikt
0501 Lillehammer
0521 Øyer
0522 Gausdal

- 142 Vinstra/Vålebru handelsdistrikt
0516 Nord-Fron
0519 Sør-Fron
0520 Ringebu

- 143 Otta handelsdistrikt
0511 Dovre
0512 Lesja
0513 Skjåk
0514 Lom
0515 Vågå
0517 Sel

15 Vest-Oppland handelsområde

151 Gjøvik handelsdistrikt
0502 Gjøvik
0528 Østre Toten
0529 Vestre Toten

152 Dokka handelsdistrikt
0536 Søndre Land
0538 Nordre Land
0541 Etnedal

153 Fagernes handelsdistrikt
0540 Sør-Aurdal
0542 Nord-Aurdal
0543 Vestre Slidre
0544 Øystre Slidre
0545 Vang

16 Øvre Buskerud handelsområde

161 Hønefoss handelsdistrikt
0605 Ringerike
0612 Hole
0622 Krødsherad

162 Jevnaker handelsdistrikt
0532 Jevnaker

163 Hallingdal handelsdistrikt
0615 Flå
0616 Nes
0617 Gol
0618 Hemsedal
0619 Ål
0620 Hol

17 Nedre Buskerud handelsområde

171 Drammen handelsdistrikt
0602 Drammen
0625 Nedre Eiker
0626 Lier
0627 Røyken
0628 Hurum

172 Svelvik/Sande handelsdistrikt
0711 Svelvik
0713 Sande

173 Vikersund/Hokksund handelsdistrikt
0621 Sigdal
0623 Modum
0624 Øvre Eiker

174 Kongsberg handelsdistrikt
0604 Kongsberg
0631 Flesberg
0632 Rollag
0633 Nore og Uvdal

18 Vestfoldbyenes handelsområde

181 Horten/Holmestrand handelsdistrikt
0701 Borre
0702 Holmestrand
0714 Hof
0716 Våle

182 Tønsberg handelsdistrikt
0704 Tønsberg
0718 Ramnes
0719 Andebu
0720 Stokke
0722 Nøtterøy
0723 Tjøme

183 Sandefjord handelsdistrikt
0706 Sandefjord

184 Larvik handelsdistrikt
0709 Larvik
0728 Lardal

19 Telemark handelsområde

191 Porsgrunn handelsdistrikt
0805 Porsgrunn
0814 Bamble

192 Kragerø handelsdistrikt
0815 Kragerø
0817 Drangedal

193 Skien handelsdistrikt
0806 Skien
0811 Siljan
0819 Nome

194 Vest-Telemark handelsdistrikt
0828 Seljord
0829 Kviteseid
0830 Nissedal
0831 Fyresdal
0833 Tokke

195 Notodden handelsdistrikt
0807 Notodden
0821 Bø
0822 Sauherad
0827 Hjartdal

196 Rjukan handelsdistrikt
0826 Tinn
0834 Vinje

21 Østre Sørlandet handelsområde

211 Risør/Tvedestrand handelsdistrikt
 0901 Risør
 0911 Gjerstad
 0912 Vegårshei
 0914 Tvedestrand

212 Arendal/Grimstad handelsdistrikt

0903 Arendal
 0904 Grimstad
 0918 Moland
 0919 Froland
 0920 Øyestad
 0921 Tromøy
 0922 Hisøy
 0929 Amli

22 Vestre Sørlandet handelsområde**221 Lillesand handelsdistrikt**

0926 Lillesand
 0928 Birkenes

222 Kristiansand handelsdistrikt

1001 Kristiansand
 1014 Vennesla
 1017 Songdalen
 1018 Søgne

223 Mandal handelsdistrikt

1002 Mandal
 1021 Marnardal
 1026 Åseral
 1027 Audnedal
 1029 Lindesnes

224 Setesdal handelsdistrikt

0935 Iveland
 0937 Evje og Hornnes
 0938 Bygland
 0940 Valle
 0941 Bykle

225 Farsund handelsdistrikt

1003 Farsund
 1032 Lyngdal
 1034 Hægebostad

3 VESTRE HANDELSFELT**31 Søndre Rogaland handelsområde****311 Flekkefjord handelsdistrikt**

1004 Flekkefjord
 1037 Kvinesdal
 1046 Sirdal

312 Egersund handelsdistrikt

1101 Eigersund
 1111 Sokndal
 1112 Lund
 1114 Bjerkreim

313 Jæren handelsdistrikt

1119 Hå
 1120 Klepp
 1121 Time

314 Sandnes handelsdistrikt

1102 Sandnes
 1122 Gjesdal
 1129 Forsand

315 Stavanger handelsdistrikt

1103 Stavanger
 1124 Sola
 1127 Randaberg
 1130 Strand
 1133 Hjelmeland
 1141 Finnøy
 1142 Rennesøy
 1144 Kvitsøy

32 Nordre Rogaland og Søndre Hordaland handelsområde**321 Haugesund handelsdistrikt**

1106 Haugesund
 1145 Bokn
 1146 Tysvær
 1149 Karmøy
 1151 Utsira
 1154 Vindafjord

322 Sand/Sauda handelsdistrikt

1134 Suldal
 1135 Sauda

323 Søndre Sunnhordland handelsdistrikt

1211 Etne
 1214 Ølen
 1216 Sveio

324 Nordre Sunnhordland handelsdistrikt

1219 Bømlo
 1221 Stord
 1222 Fitjar
 1223 Tysnes
 1224 Kvinnherad

325 Odda handelsdistrikt

1227 Jondal
 1228 Odda
 1231 Ullensvang
 1232 Eidfjord

33 Midtre Vestlandet handelsområde**331 Bergen handelsdistrikt**

- 1201 Bergen
- 1238 Kvam
- 1241 Fusa
- 1242 Samnanger
- 1243 Os
- 1244 Austevoll
- 1245 Sund
- 1246 Fjell
- 1247 Askøy
- 1251 Vaksdal
- 1252 Modalen
- 1253 Osterøy
- 1259 Øygarden

332 Voss handelsdistrikt

- 1233 Ulvik
- 1234 Granvin
- 1235 Voss

333 Ytre Nordhordland handelsdistrikt

- 1256 Meland
- 1260 Radøy
- 1263 Lindås
- 1264 Austrheim
- 1265 Fedje
- 1266 Masfjorden

334 Ytre Sogn handelsdistrikt

- 1411 Gulen
- 1412 Solund
- 1413 Hyllestad
- 1416 Høyanger

335 Indre Sogn handelsdistrikt

- 1417 Vik
- 1418 Balestrand
- 1419 Leikanger
- 1420 Sogndal
- 1421 Aurland
- 1422 Lærdal
- 1424 Årdal
- 1426 Luster

336 Førde handelsdistrikt

- 1429 Fjaler
- 1430 Gaular
- 1431 Jølster
- 1432 Førde
- 1433 Naustdal

337 Florø handelsdistrikt

- 1401 Flora
- 1428 Askvoll
- 1438 Bremanger

338 Nordfjord handelsdistrikt

- 1439 Vågsøy
- 1441 Selje
- 1443 Eid
- 1445 Gloppen
- 1444 Hornindal
- 1449 Stryn

34 Sunnmøre handelsområde**341 Ulsteinvik handelsdistrikt**

- 1511 Vanylven
- 1514 Sande
- 1515 Herøy
- 1516 Ulstein
- 1517 Hareid

342 Volda/Ørsta handelsdistrikt

- 1519 Volda
- 1520 Ørsta

343 Stranda handelsdistrikt

- 1524 Norddal
- 1525 Stranda
- 1528 Sykkylven

344 Ålesund handelsdistrikt

- 1504 Ålesund
- 1523 Ørskog
- 1526 Stordal
- 1529 Skodje
- 1531 Sula
- 1532 Giske
- 1534 Haram

4 MIDTRE HANDELSFELT**41 Romsdal og Nordmøre handelsområde****411 Molde handelsdistrikt**

- 1502 Molde
- 1535 Vestnes
- 1543 Nesset
- 1545 Midsund
- 1546 Sandøy
- 1547 Aukra
- 1548 Fræna
- 1551 Eide
- 1557 Gjemnes

412 Åndalsnes handelsdistrikt

- 1539 Rauma

413 Sunndalsøra handelsdistrikt

- 1560 Tingvoll
- 1563 Sunndal

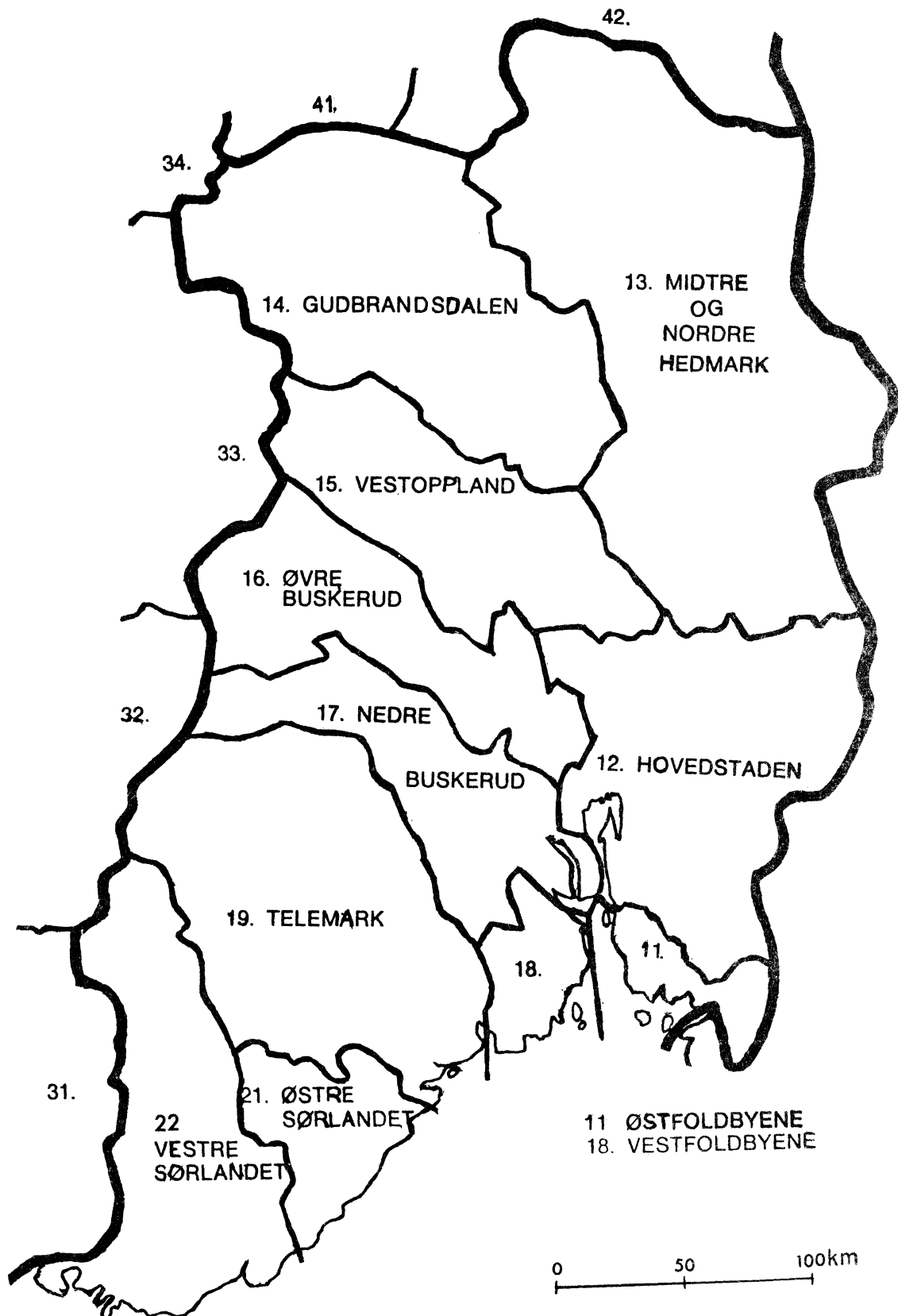
414 Kristiansund handelsdistrikt

- 1503 Kristiansund
- 1554 Averøy
- 1556 Frei
- 1569 Aure
- 1572 Tustna
- 1573 Smøla

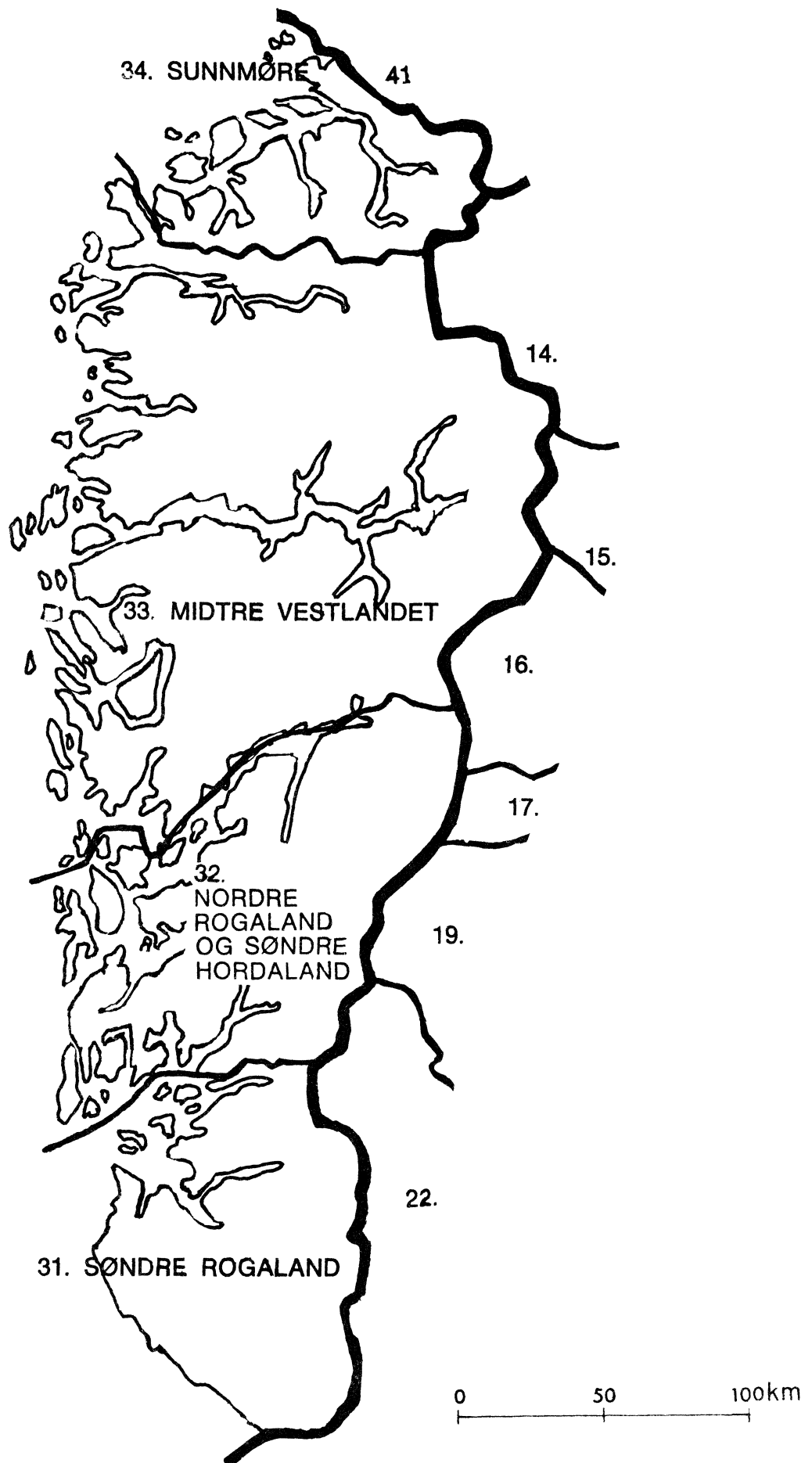
- 415 Surnadal handelsdistrikt
1566 Surnadal
1567 Rindal
1571 Halså
- 42 *Søndre Trøndelag handelsområde*
- 421 Oppdal handelsdistrikt
1634 Oppdal
1635 Rennebu
- 422 Røros/Støren handelsdistrikt
1640 Røros
1644 Holtålen
1648 Midtre Gauldal
- 423 Hitra/Frøya handelsdistrikt
1617 Hitra
1620 Frøya
- 424 Orkanger handelsdistrikt
1612 Hemne
1613 Snillfjord
1622 Agdenes
1636 Meldal
1638 Orkdal
- 425 Trondheim handelsdistrikt
1601 Trondheim
1653 Melhus
1657 Skaun
1662 Klæbu
1663 Malvik
1664 Selbu
1665 Tydal
- 426 Stjørdalshalsen handelsdistrikt
1711 Meråker
1714 Stjørdal
- 427 Nordre Fosen handelsdistrikt
1621 Ørland
1624 Rissa
1627 Bjugn
1630 Åfjord
1632 Roan
1633 Osen
- 43 *Nordre Trøndelag handelsområde*
- 431 Levanger handelsdistrikt
1717 Frosta
1718 Leksvik
1719 Levanger
1721 Verdal
1723 Mosvik
1729 Inderøy
- 432 Steinkjer handelsdistrikt
1702 Steinkjer
1724 Verran
1736 Snåsa
- 433 Namsos handelsdistrikt
1703 Namsos
1725 Namdalseid
1743 Høylandet
1744 Overhalla
1748 Fosnes
1749 Flatanger
- 434 Grong handelsdistrikt
1738 Lierne
1739 Røyrvik
1740 Namsskogan
1742 Grong
- 435 Rørvik handelsdistrikt
1750 Vikna
1751 Nærøy
1755 Leka
- 44 *Søndre Nordland handelsområde*
- 441 Brønnøysund handelsdistrikt
1811 Bindal
1812 Sømna
1813 Brønnøy
1815 Vega
1816 Vevelstad
- 442 Mosjøen handelsdistrikt
1824 Vefsn
1825 Grane
1826 Hattfjelldal
- 443 Sandnessjøen handelsdistrikt
1818 Herøy
1820 Alstahaug
1822 Leirfjord
1827 Dønna
- 444 Mo/Nesna handelsdistrikt
1828 Nesna
1832 Hemnes
1833 Rana
1834 Lurøy
1835 Træna
- 5 **NORDRE HANDELSFELT**
- 51 *Vestfjorden handelsområde*
- 511 Bodø handelsdistrikt
1804 Bodø
1836 Rødøy
1837 Meløy
1838 Gildeskål
1839 Beiarn
1842 Skjerstad
1848 Steigen
- 512 Fauske handelsdistrikt
1840 Saltdal
1841 Fauske
1845 Sørfold
1849 Hamarøy

-
- 513 Lofoten handelsdistrikt
1856 Røst
1857 Værøy
1859 Flakstad
1860 Vestvågøy
1865 Vågan
1874 Moskenes
- 52 *Nordre Nordland og Søndre Troms handelsområde*
- 521 Narvik handelsdistrikt
1805 Narvik
1850 Tysfjord
1851 Lødingen
1852 Tjeldsund
1853 Evenes
1854 Ballangen
- 522 Vesterålen handelsdistrikt
1866 Hadsel
1867 Bø
1868 Øksnes
1870 Sortland
1871 Andøy
- 523 Harstad handelsdistrikt
1901 Harstad
1911 Kvæfjord
1913 Skånland
1915 Bjarkøy
1917 Ibestad
- 524 Indre Sør-Troms handelsdistrikt
1919 Gratangen
1920 Lavangen
1922 Bardu
1923 Salangen
1926 Dyrøy
- 53 *Nordre Troms handelsområde*
- 531 Finnsnes handelsdistrikt
1924 Målselv
1925 Sørreisa
1927 Tranøy
1928 Torsken
1929 Berg
1931 Lenvik
- 532 Tromsø handelsdistrikt
1902 Tromsø
1933 Balsfjord
1936 Karlsøy
1938 Lyngen
1939 Storfjord
- 533 Skjervøy handelsdistrikt
1940 Kåfjord
1941 Skjervøy
1942 Nordreisa
1943 Kvænangen
- 534 Svalbard handelsdistrikt
2100 Svalbard
- 54 *Finnmark handelsområde*
- 541 Alta handelsdistrikt
2011 Kautokeino
2012 Alta
2014 Loppa
- 542 Hammerfest handelsdistrikt
2001 Hammerfest
2015 Hasvik
2016 Sørøysund
2017 Kvalsund
2018 Måsøy
- 543 Honningsvåg/Kjøllefjord handelsdistrikt
2019 Nordkapp
2020 Porsanger
2021 Karasjok
2022 Lebesby
2023 Gamvik
- 544 Vadsø handelsdistrikt
2003 Vadsø
2025 Tana
2027 Nesseby
- 545 Vardø handelsdistrikt
2002 Vardø
2024 Berlevåg
2028 Båtsfjord
- 546 Kirkenes handelsdistrikt
2030 Sør-Varanger

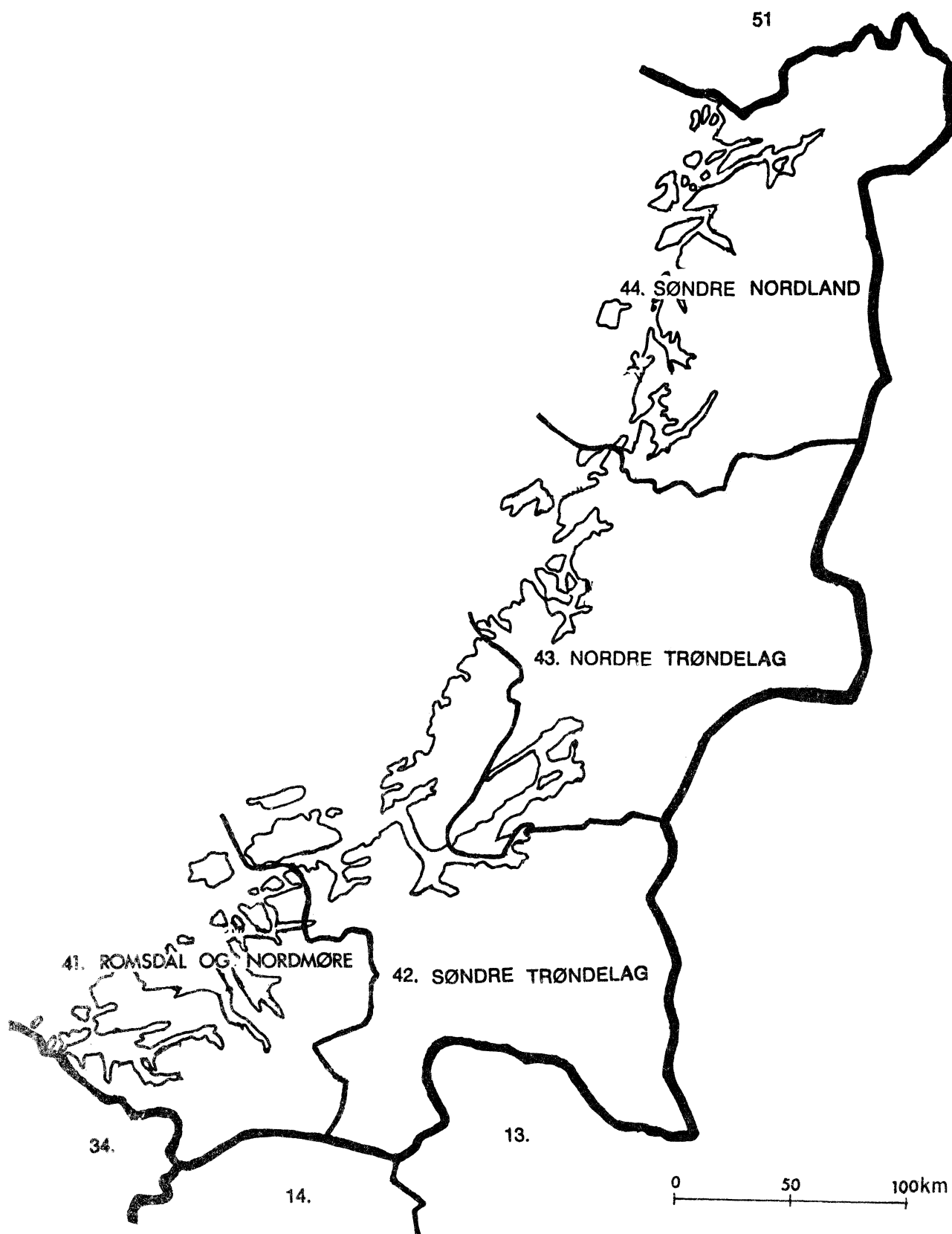
1 - 2 ØSTRE HANDELSFELT



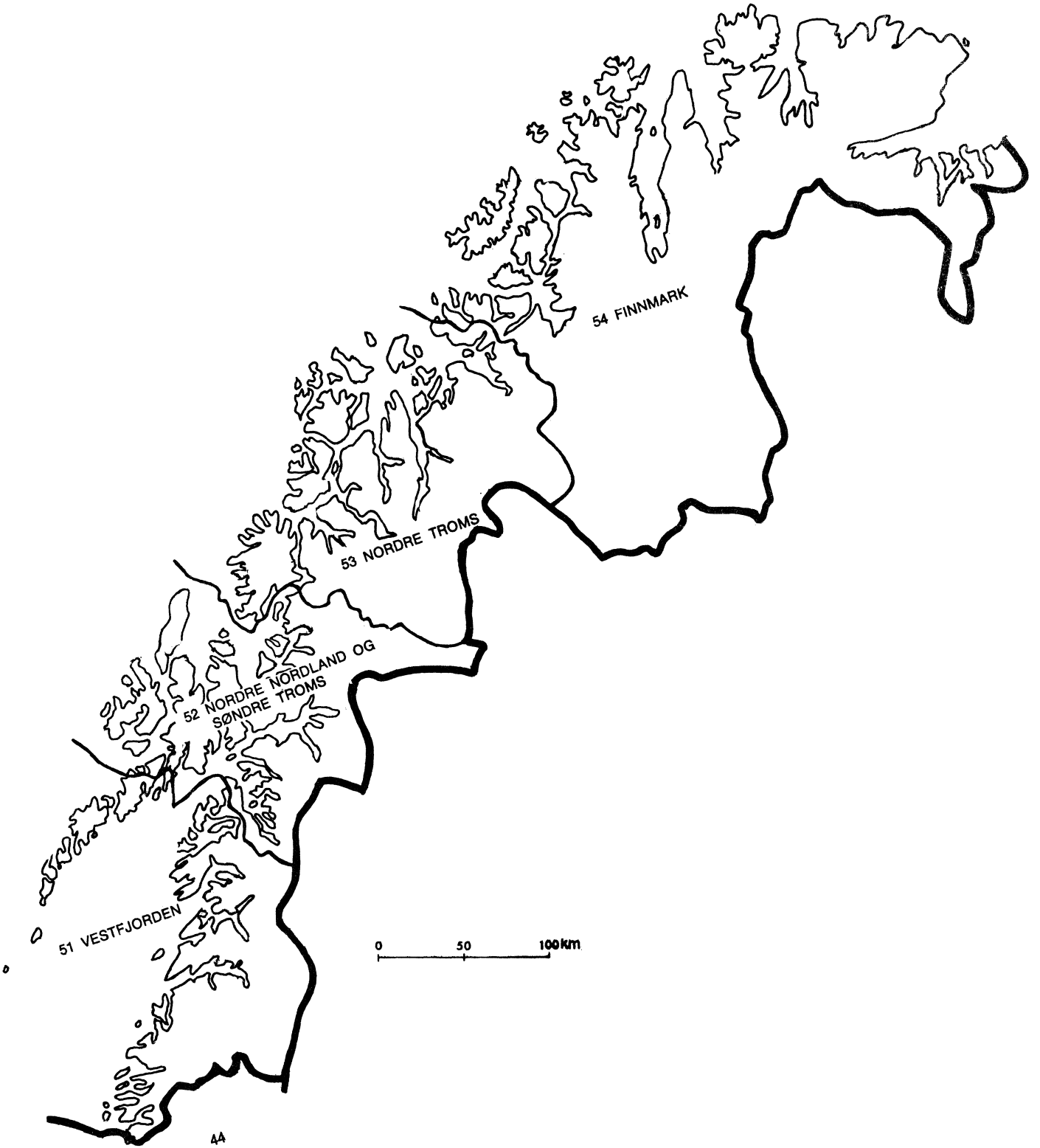
3 VESTRE HANDELSFELT



4 MIDTRE HANDELSFELT

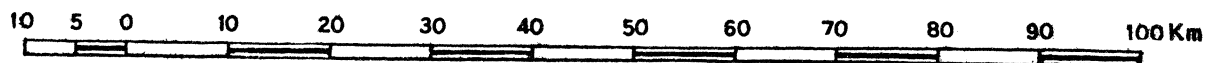
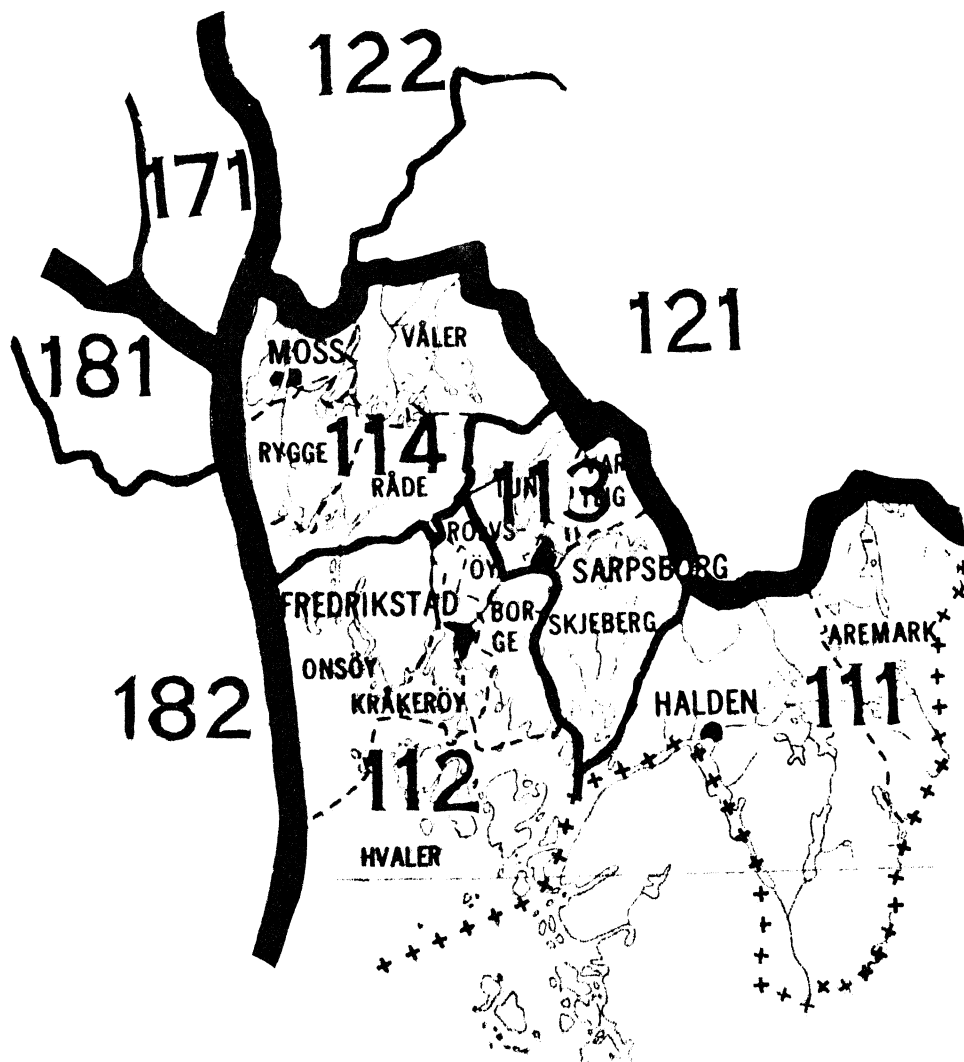


5 N O R D R E H A N D E L S F E L T



ØSTFOLD BYENES HANDELSOMRÅDE HO 11

- 111 Halden handelsdistrikt
- 112 Fredrikstad handelsdistrikt
- 113 Sarpsborg handelsdistrikt
- 114 Moss handelsdistrikt



Handelsfelt



Handelsdistrikt



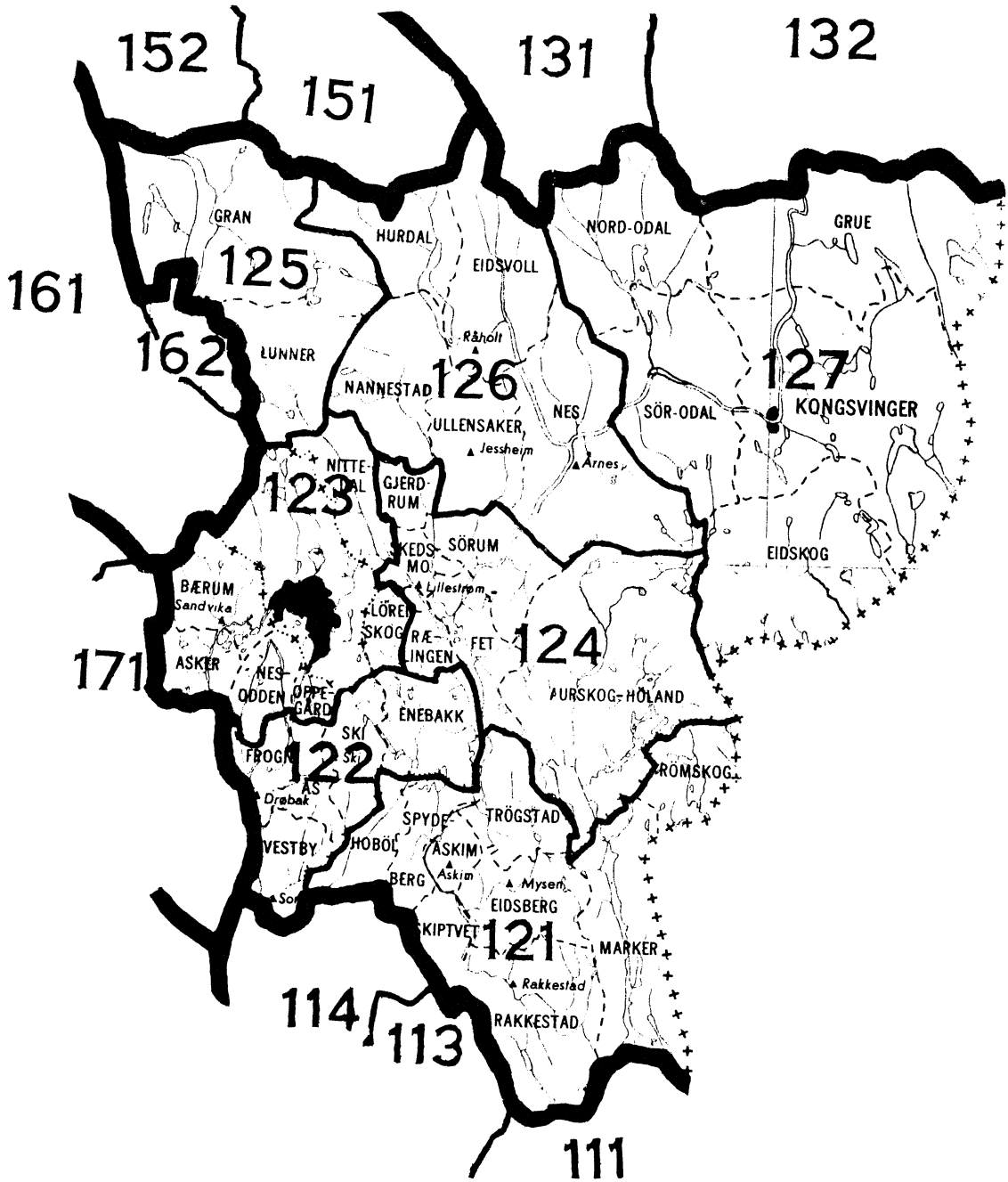
Handelsområde

524

Distriktsnummer

HOVEDSTADENS HANDELSOMRÅDE HO 12

121	Askim/Mysen handelsdistrikt	124	Lillestrøm handelsdistrikt
122	Ski/Drøbak "	125	Brandbu "
123	Oslo "	126	Øvre Romerike "
		127	Kongsvinger "



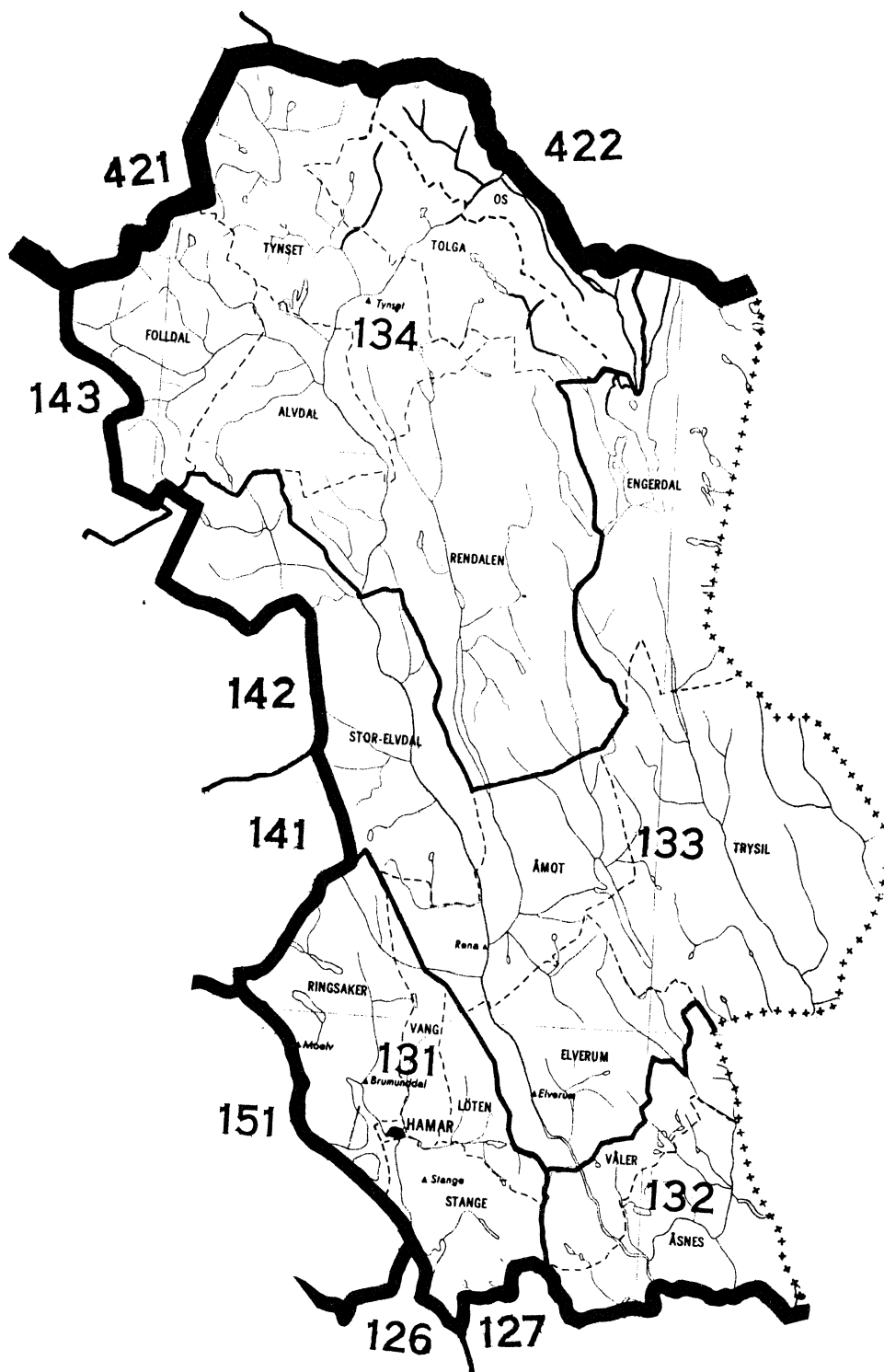
10 5 0 10 20 30 40 50 60 70 80 90 100 Km

Handelsfelt
 Handelsdistrikt




Handelsområde
 524
 Distriktsnummer

M I D T R E O G N O R D R E H E D M A R K H A N D E L S O M R Å D E H O 13

- | | |
|---------------------------|-----------------------------|
| 131 Hamar handelsdistrikt | 133 Elverum handelsdistrikt |
| 132 Flisa handelsdistrikt | 134 Tynset handelsdistrikt |

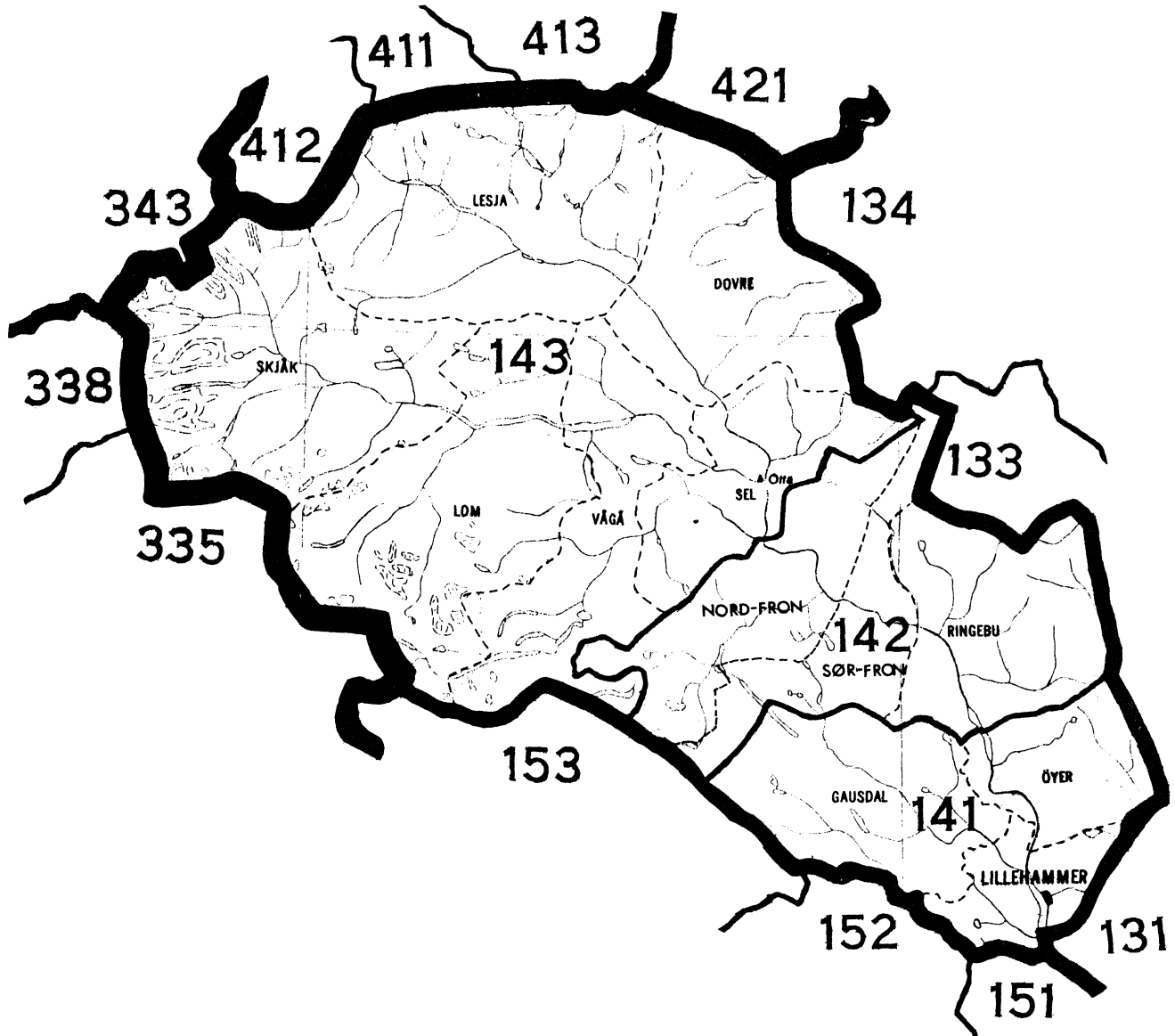


10 5 0 10 20 30 40 50 60 70 80 90 100 Km

	Handelsfelt		Handelsdistrikt
	Handelsområde	524	Distriktsnummer

G U D B R A N D S D A L E N H A N D E L S O M R Å D E H O 14

- 141 Lillehammer handelsdistrikt
 142 Vinstra/Vålebru handelsdistrikt
 143 Otta handelsdistrikt

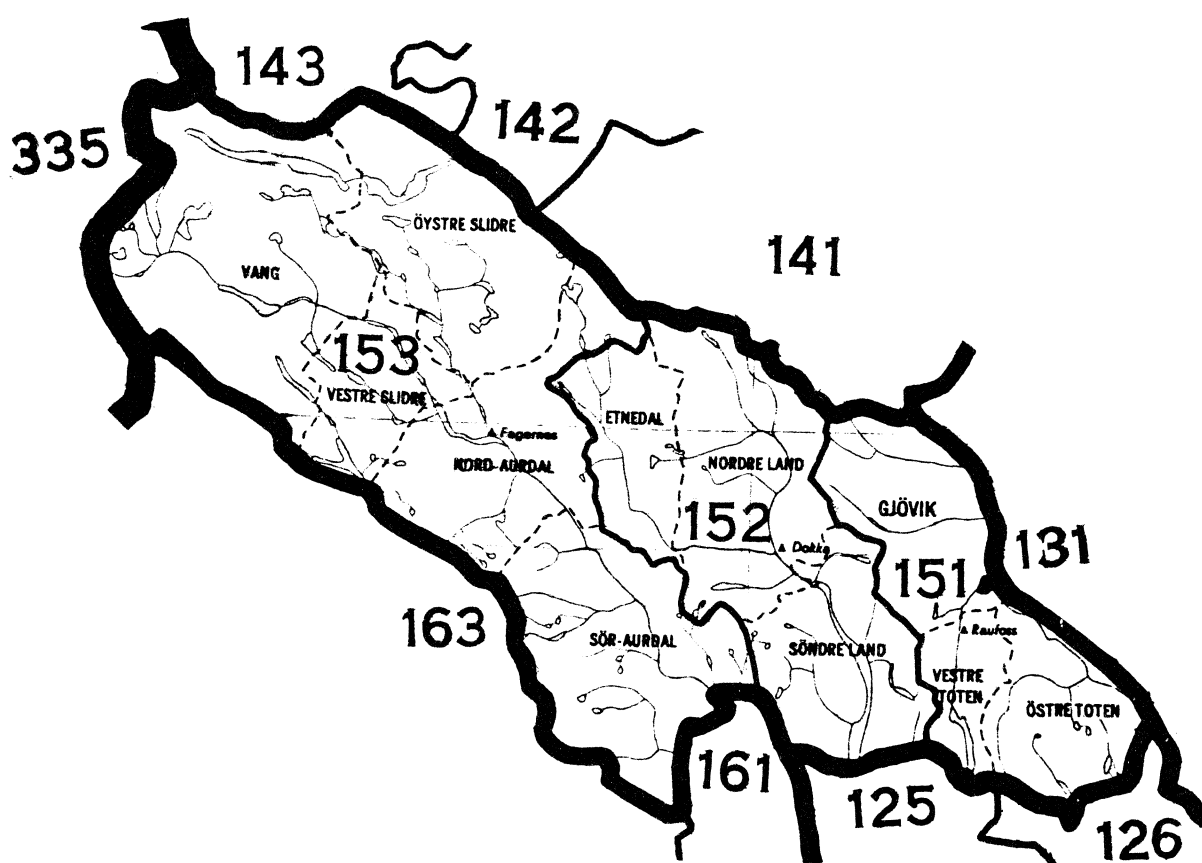


10 5 0 10 20 30 40 50 60 70 80 90 100 Km




- Handelsfelt**
Handelsområde
Handelsdistrikt
524 Distriktsnummer

V E S T - O P P L A N D H A N D E L S O M R Å D E H O 15

- 151 Gjøvik handelsdistrikt
 152 Dokka handelsdistrikt
 153 Fagernes handelsdistrikt


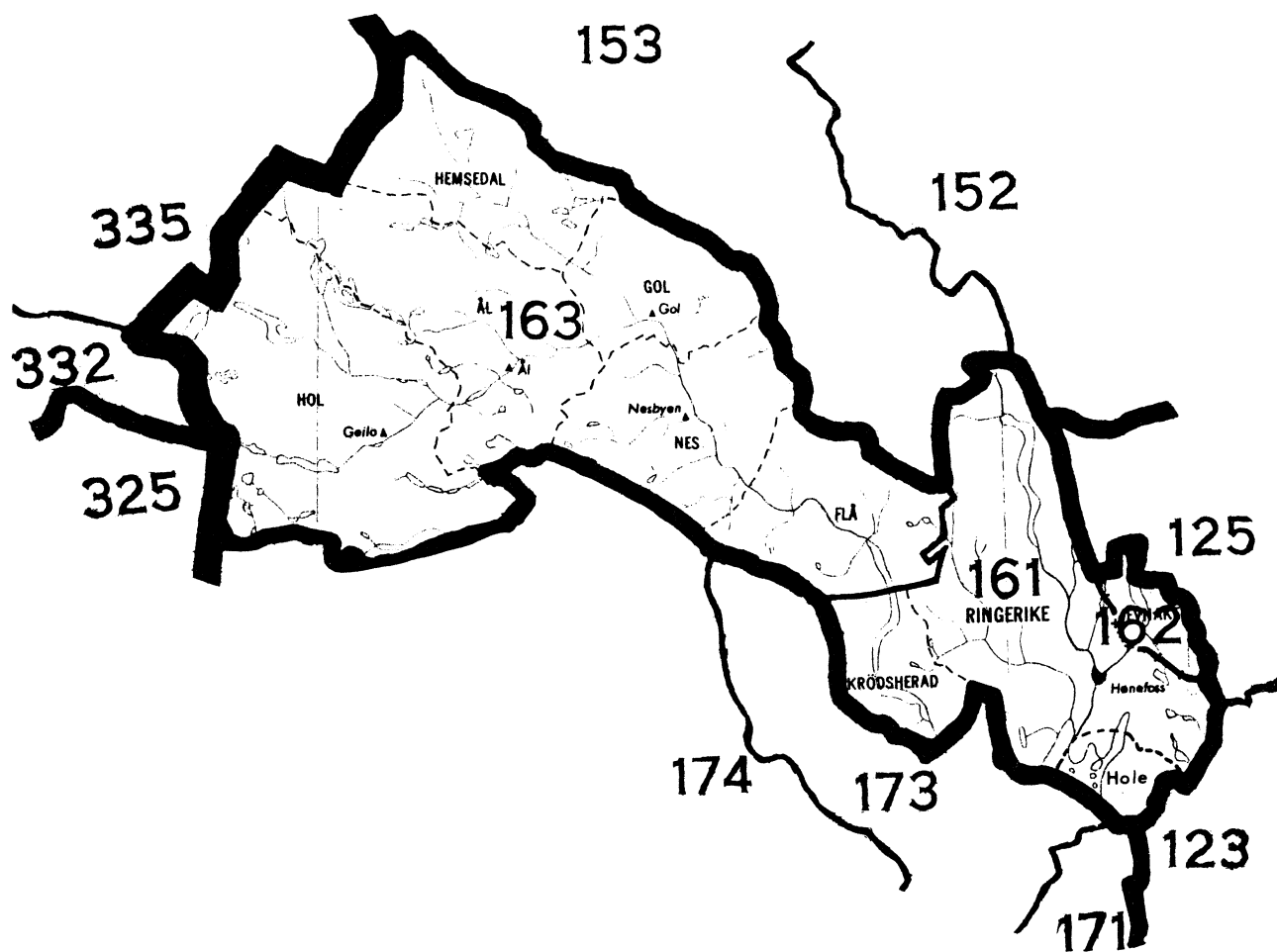


10 5 0 10 20 30 40 50 60 70 80 90 100 Km

	Handelsfelt		Handelsdistrikt
	Handelsområde	524	Distriktsnummer

ØVRE BUSKERUD HANDELSOMRÅDE HO 16

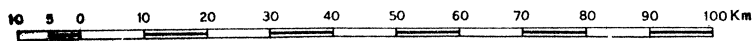
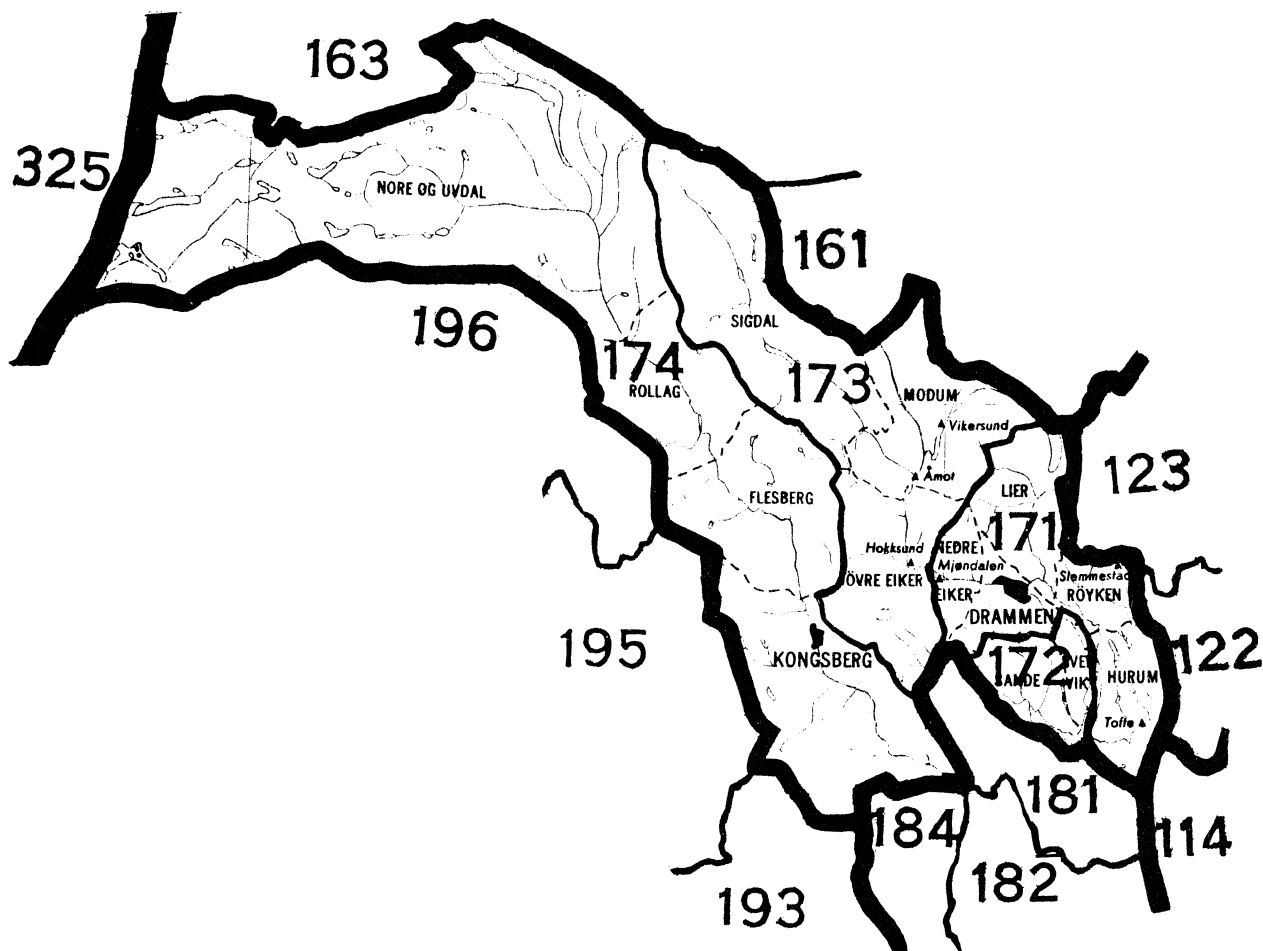
- 161 Hønefoss handelsdistrikt
 162 Jevnaker handelsdistrikt
 163 Hallingdal handelsdistrikt






- Handelsfelt**
Handelsområde
Handelsdistrikt
524 Distriktsnummer

NEDRE BUSKERUD HANDELSOMRÅDE HO 17

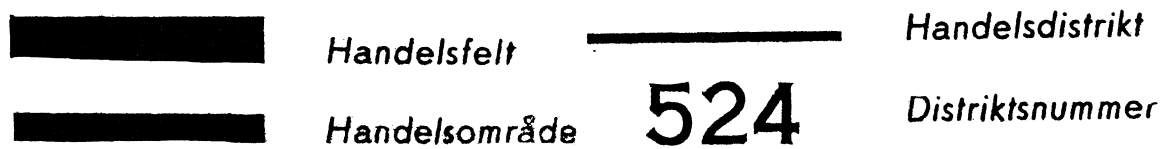

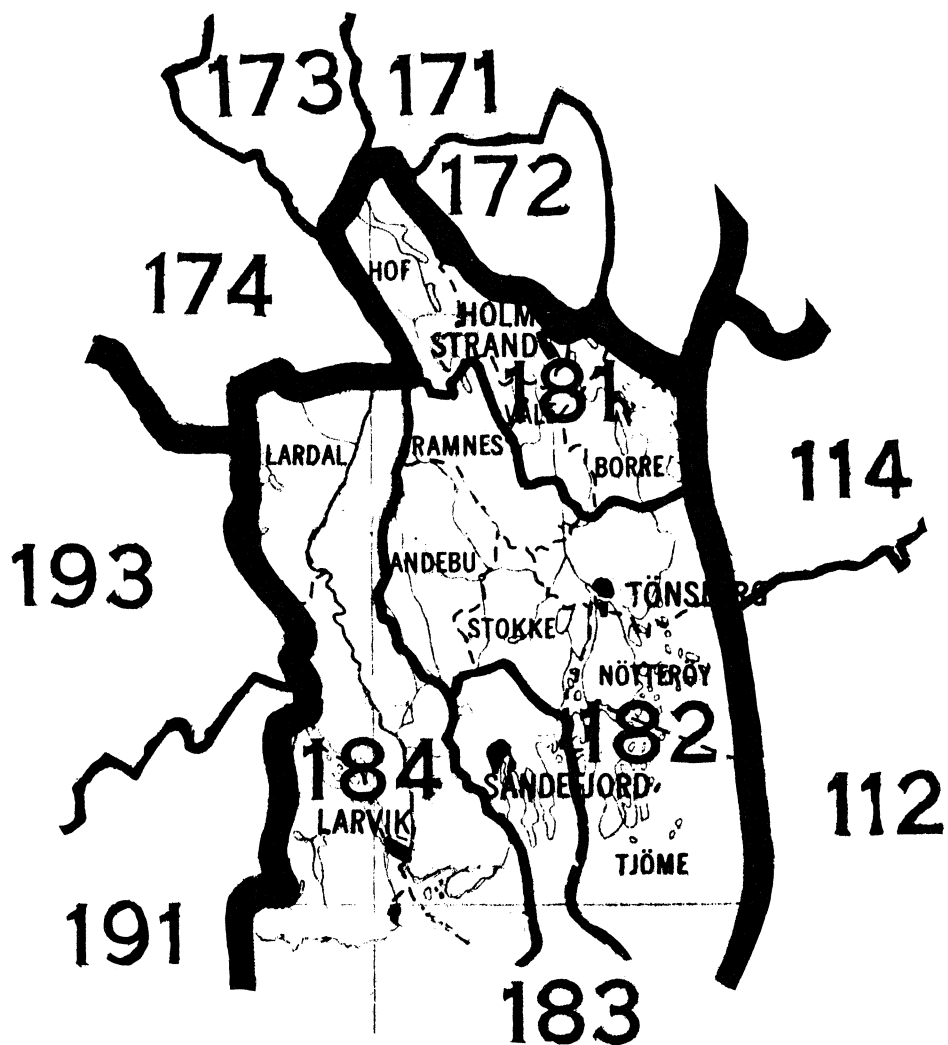
171 Drammen handelsdistrikt	173 Vikersund/Hokksund handelsdistrikt
172 Svelvik/Sande handelsdistrikt	174 Kongsberg handelsdistrikt



	Handelsfelt
	Handelsområde
	Handelsdistrikt
524	Distriktsnummer

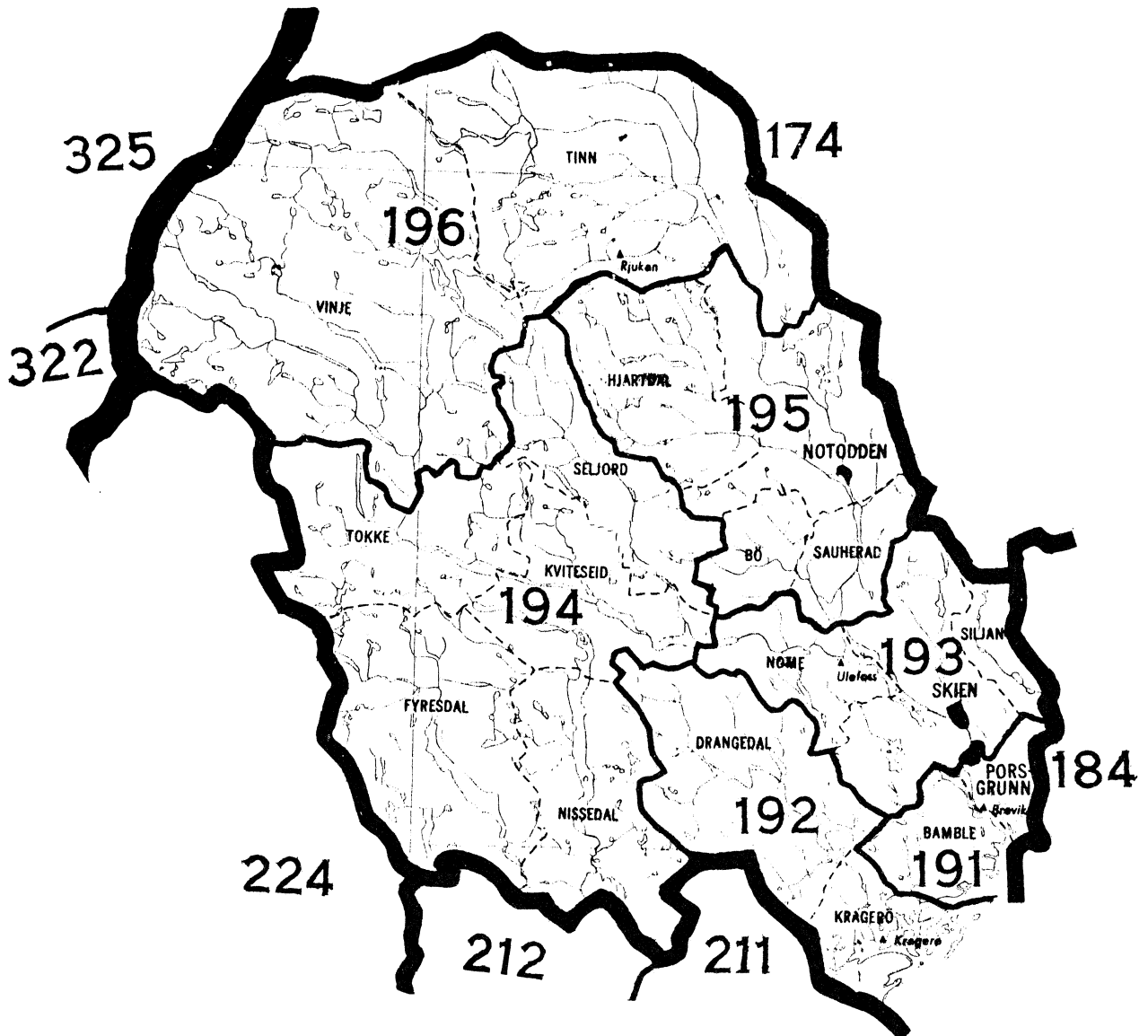
VESTFOLDBYENES HANDELSOMRÅDE HO 18

- 181 Horten/Holmestrand handelsdistrikt
- 182 Tønsberg handelsdistrikt
- 183 Sandefjord handelsdistrikt
- 184 Larvik handelsdistrikt






TELEMARK HANDELSOMRÅDE HO 19

191	Porsgrunn handelsdistrikt	194	Vest-Telemark handelsdistrikt
192	Kragerø handelsdistrikt	195	Notodden handelsdistrikt
193	Skien handelsdistrikt	196	Rjukan handelsdistrikt




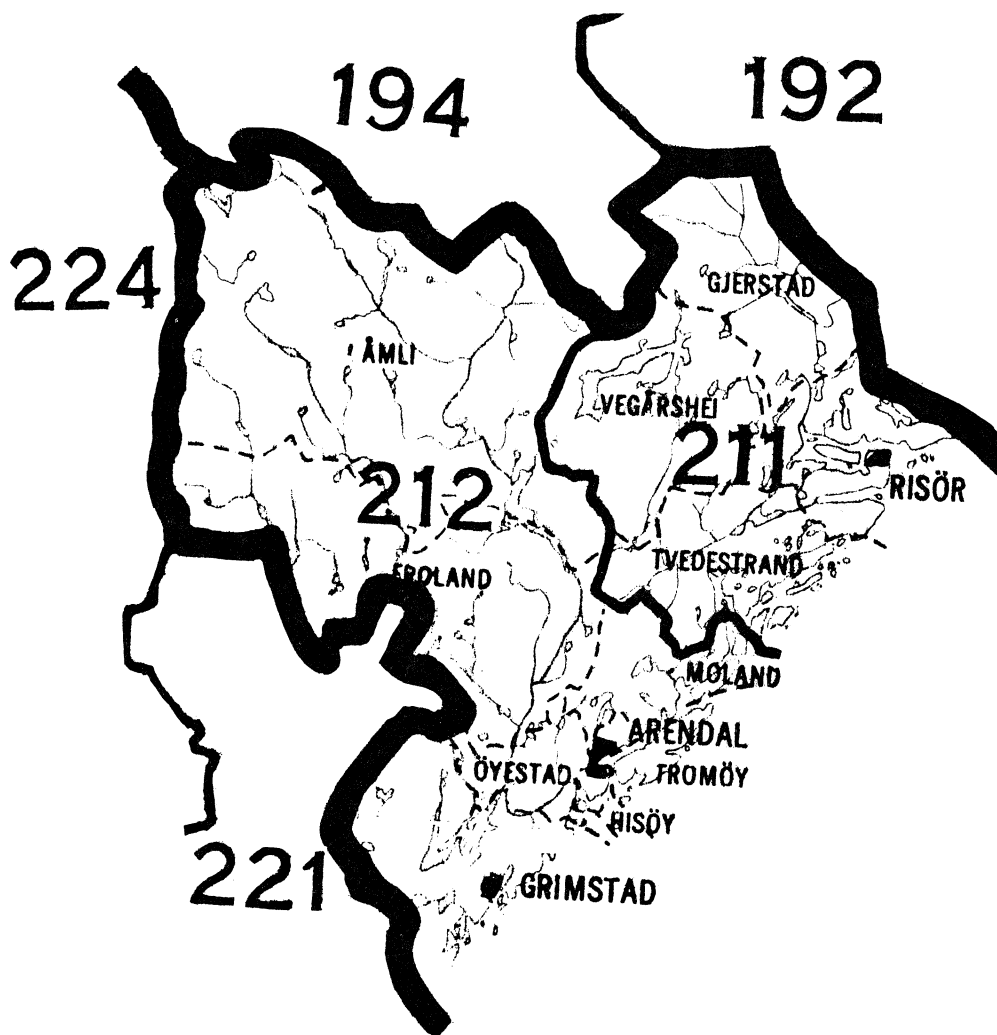
10 5 0 10 20 30 40 50 60 70 80 90 100 Km

-  Handelsfelt
-  Handelsområde
-  Handelsdistrikt
- 524** Distriktsnummer

ØSTRE SØRLANDET HANDELSOMRÅDE HO 21

211 Risør/Tvedestrand handelsdistrikt

212 Arendal/Grimstad handelsdistrikt



Handelsfelt



Handelsdistrikt




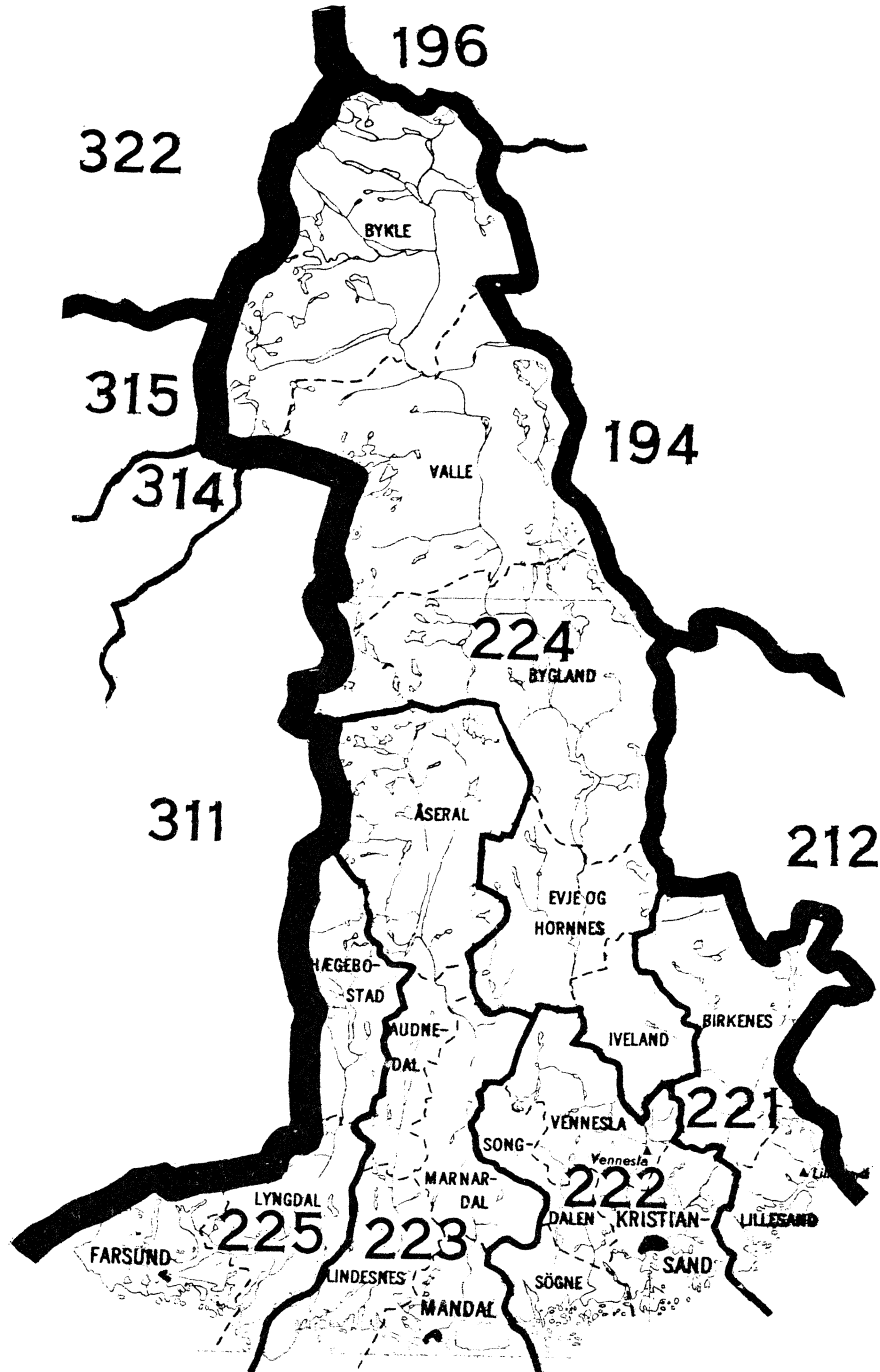
Handelsområde




524

Distriktsnummer

VESTRE SØRLANDET HANDELSOMRÅDE HO 22

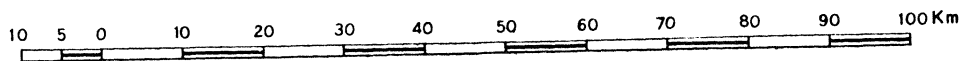
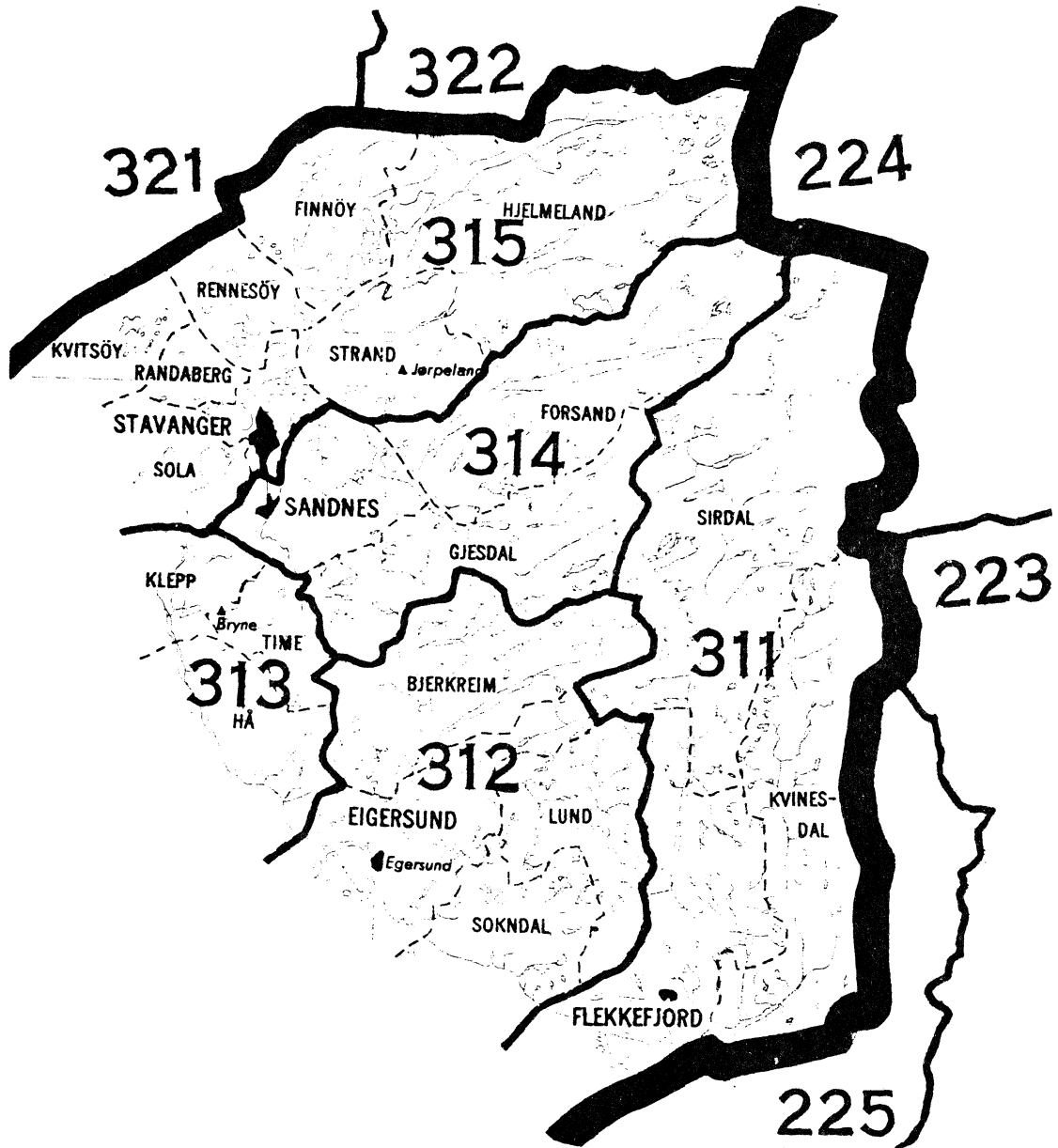
- | | |
|----------------------------------|------------------------------|
| 221 Lillesand handelsdistrikt | 224 Setesdal handelsdistrikt |
| 222 Kristiansand handelsdistrikt | 225 Farsund handelsdistrikt |
| 223 Mandal handelsdistrikt | |






	Handelsfelt		Handelsdistrikt
	Handelsområde	524	Distriktsnummer

S Ø N D R E R O G A L A N D H A N D E L S O M R Å D E H O 31

- | | | | |
|-----|-----------------------------|-----|---------------------------|
| 311 | Flekkefjord handelsdistrikt | 313 | Jæren handelsdistrikt |
| 312 | Egersund handelsdistrikt | 314 | Sandnes handelsdistrikt |
| | | 315 | Stavanger handelsdistrikt |

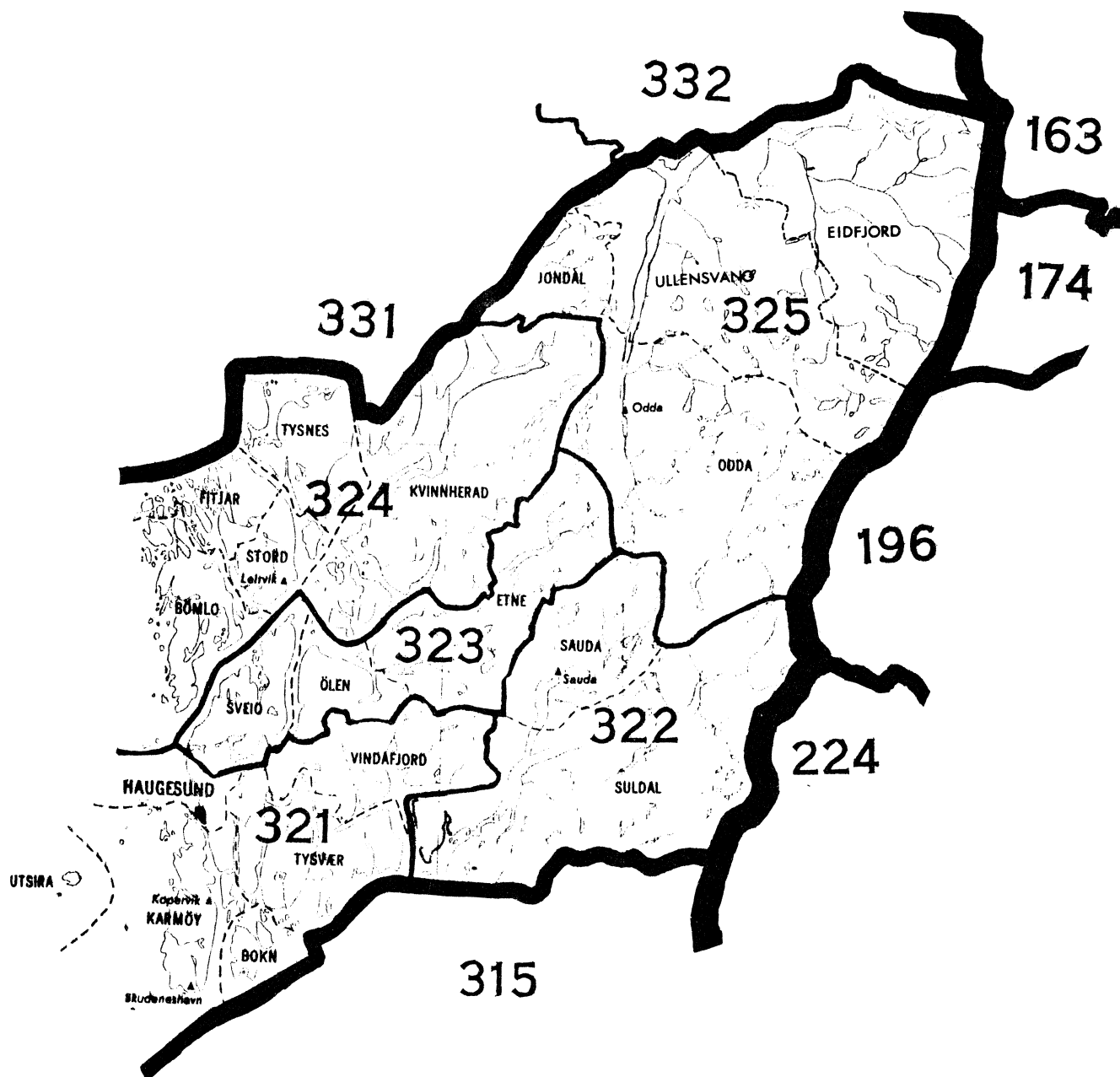


	Handelsfelt		Handelsdistrikt
	Handelsområde	524	Distriktsnummer




N O R D R E R O G A L A N D O G S Ø N D R E H O R D A L A N D

H A N D E L S O M R Å D E H O 32

- | | | | |
|-----|-------------------------------------|-----|-------------------------------------|
| 321 | Haugesund handelsdistrikt | 324 | Nordre Sunnhordland handelsdistrikt |
| 322 | Sand/Sauda handelsdistrikt | 325 | Odda handelsdistrikt |
| 323 | Søndre Sunnhordland handelsdistrikt | | |

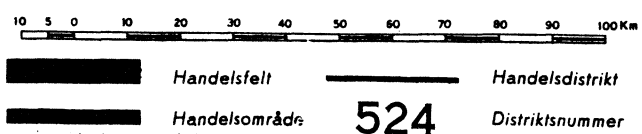
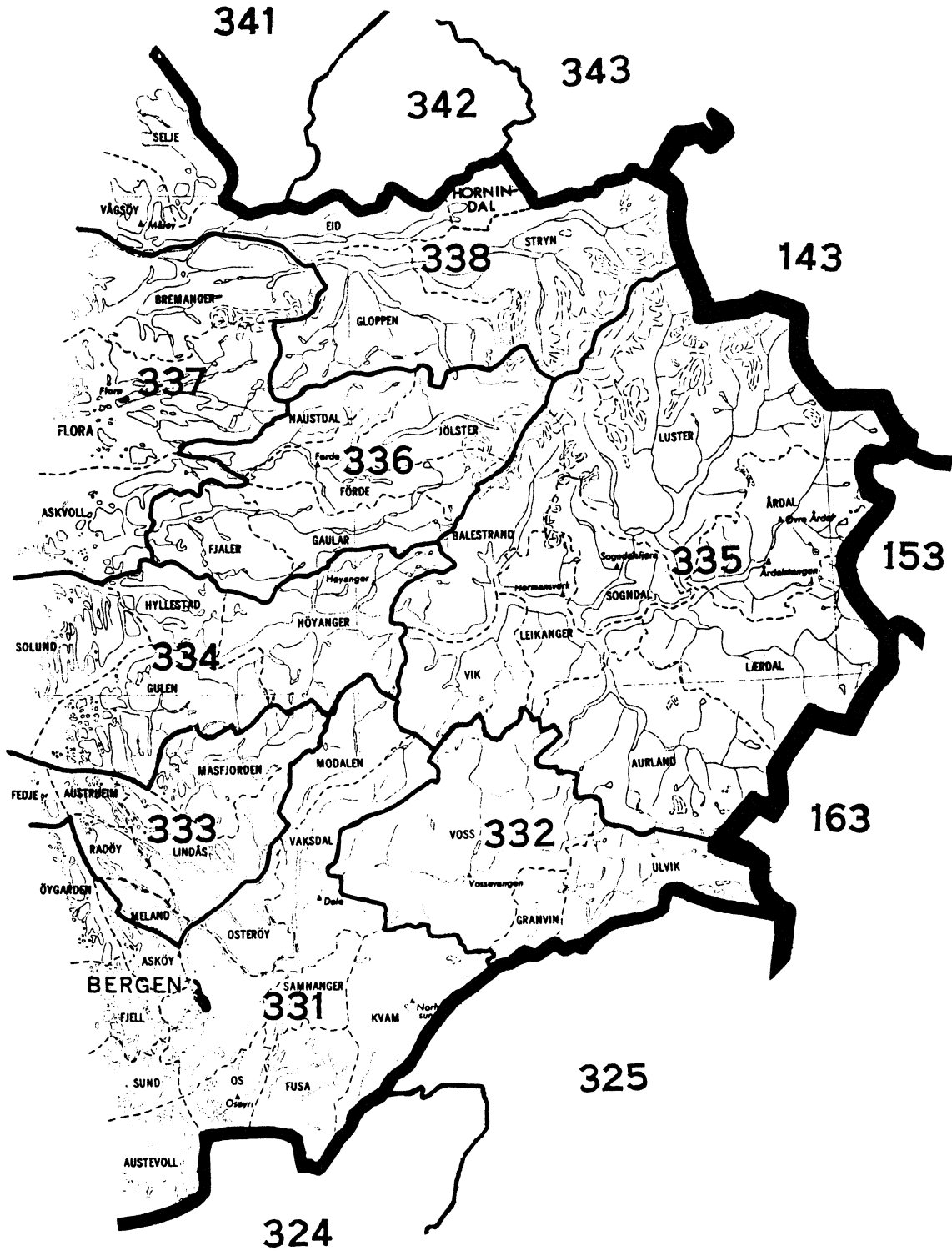


10 5 0 10 20 30 40 50 60 70 80 90 100 Km

- | | |
|---|-----------------|
|  | Handelsfelt |
|  | Handelsområde |
|  | Handelsdistrikt |
| 524 | Distriktsnummer |


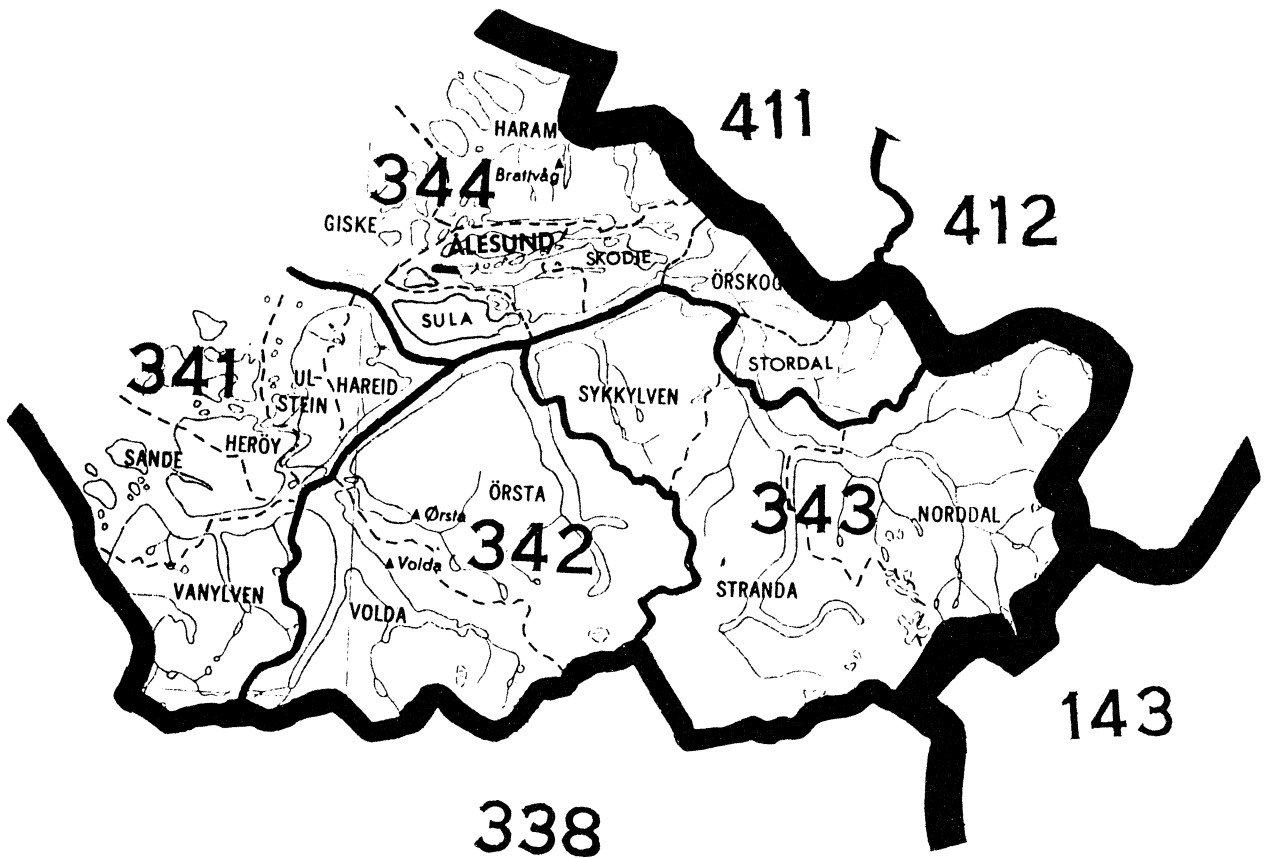
M I D T R E V E S T L A N D E T H A N D E L S O M R Å D E H O 33




- | | |
|---------------------------------------|--------------------------------|
| 331 Bergen handelsdistrikt | 335 Indre Sogn handelsdistrikt |
| 332 Voss handelsdistrikt | 336 Førde handelsdistrikt |
| 333 Ytre Nordhordland handelsdistrikt | 337 Florø handelsdistrikt |
| 334 Ytre Sogn handelsdistrikt | 338 Nordfjord handelsdistrikt |



SUNNMØRE HANDELSOMRÅDE HO 34

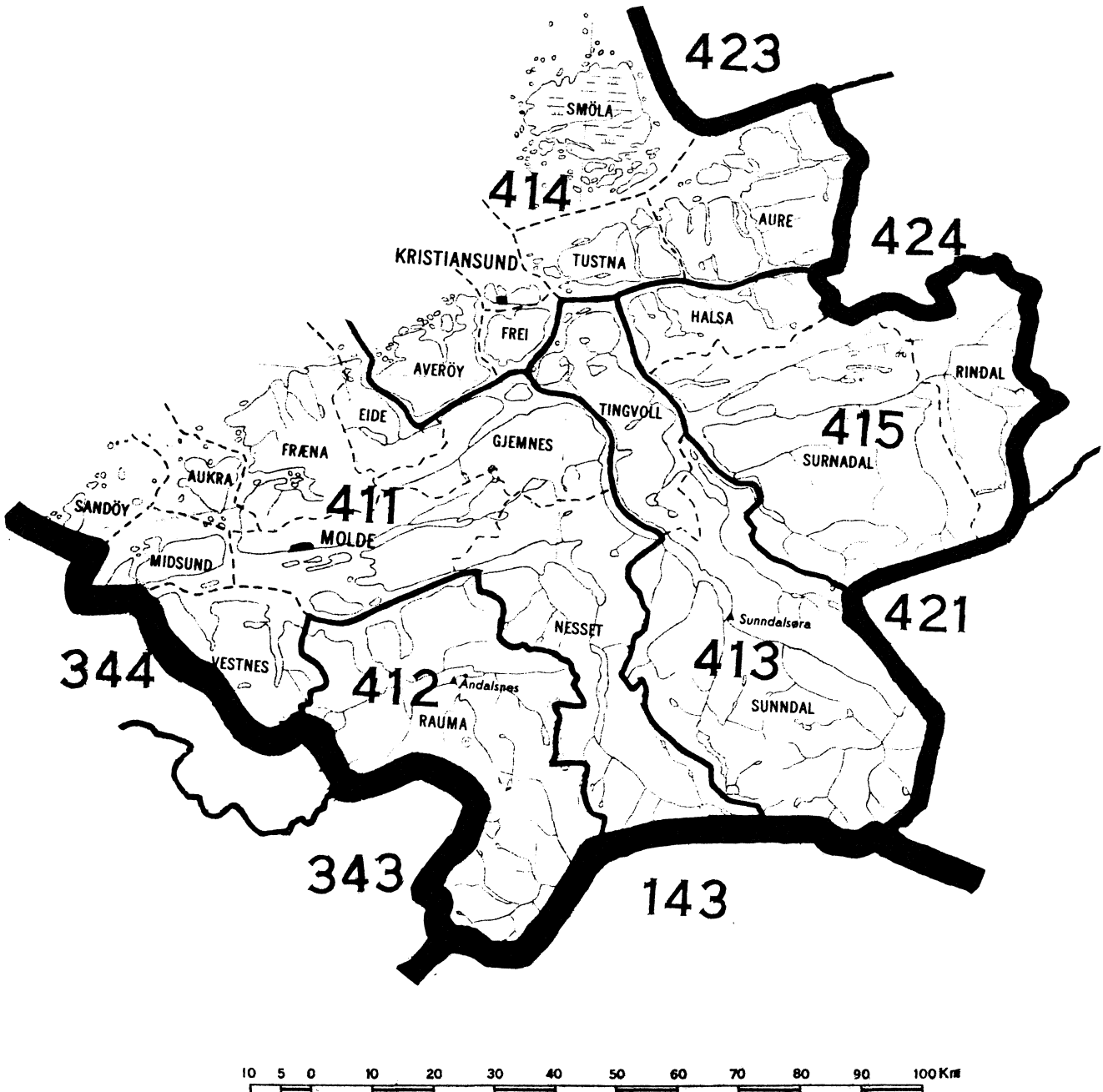
- | | | | |
|-----|-----------------------------|-----|-------------------------|
| 341 | Ulsteinvik handelsdistrikt | 343 | Stranda handelsdistrikt |
| 342 | Volda/Ørsta handelsdistrikt | 344 | Ålesund handelsdistrikt |






	Handelsfelt		Handelsdistrikt
	Handelsområde	524	Distriktsnummer

ROMSDAL OG NORDMØRE HANDELSOMRÅDE HO 41

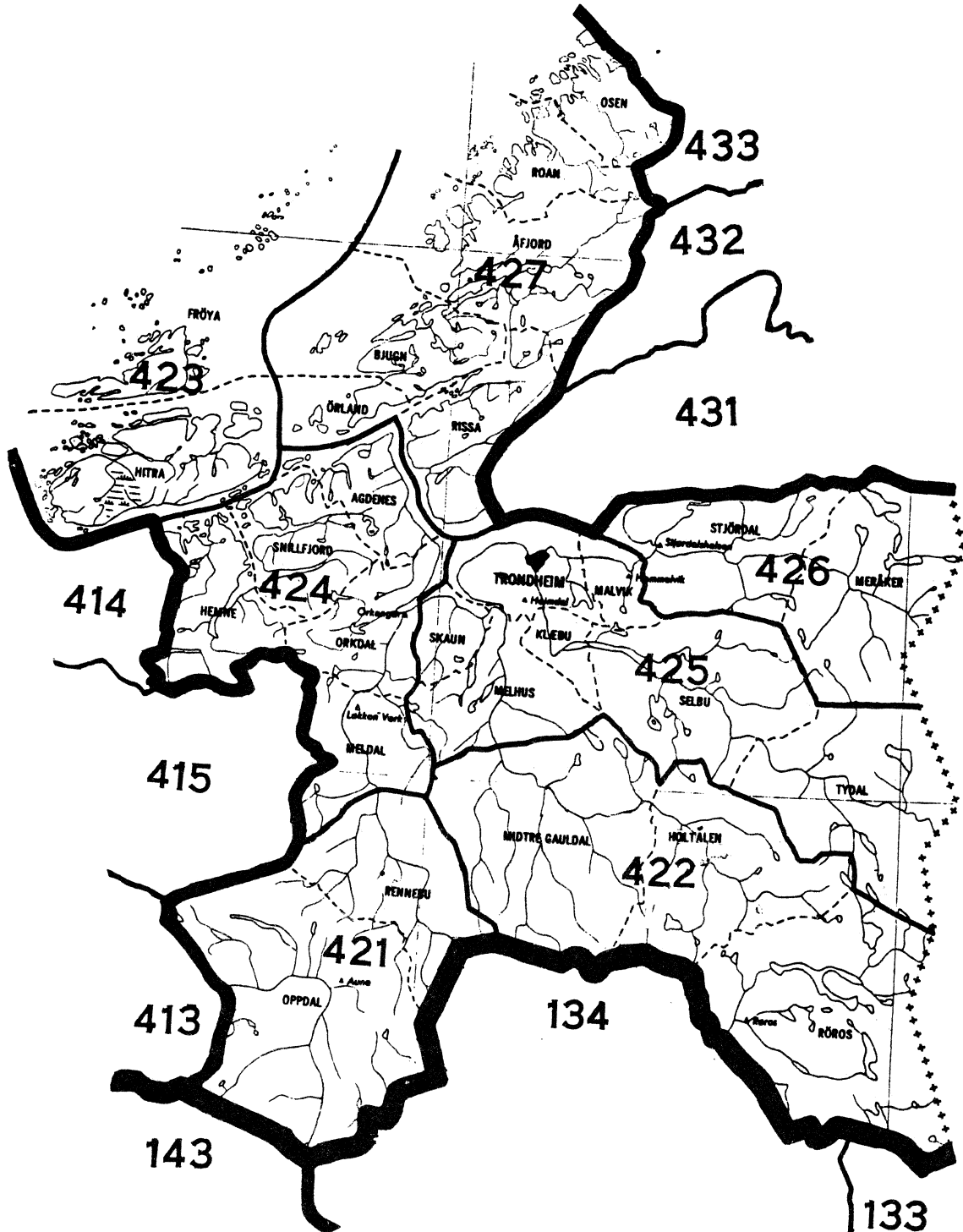
- | | | | |
|-----|----------------------------|-----|------------------------------|
| 411 | Molde handelsdistrikt | 414 | Kristiansund handelsdistrikt |
| 412 | Åndalsnes handelsdistrikt | 415 | Surnadal handelsdistrikt |
| 413 | Sunnalsøra handelsdistrikt | | |






- | | |
|---|-----------------|
|  | Handelsfelt |
|  | Handelsområde |
|  | Handelsdistrikt |
| 524 | Distriktsnummer |

S Ø N D R E T R Ø N D E L A G H A N D E L S O M R Å D E H O 4 2

- | | | | |
|-----|------------------------------|-----|---------------------------------|
| 421 | Oppdal handelsdistrikt | 425 | Trondheim handelsdistrikt |
| 422 | Røros/Støren handelsdistrikt | 426 | Stjørdalshalsen handelsdistrikt |
| 423 | Hitra/Frøya handelsdistrikt | 427 | Nordre Fosen handelsdistrikt |
| 424 | Orkanger handelsdistrikt | | |


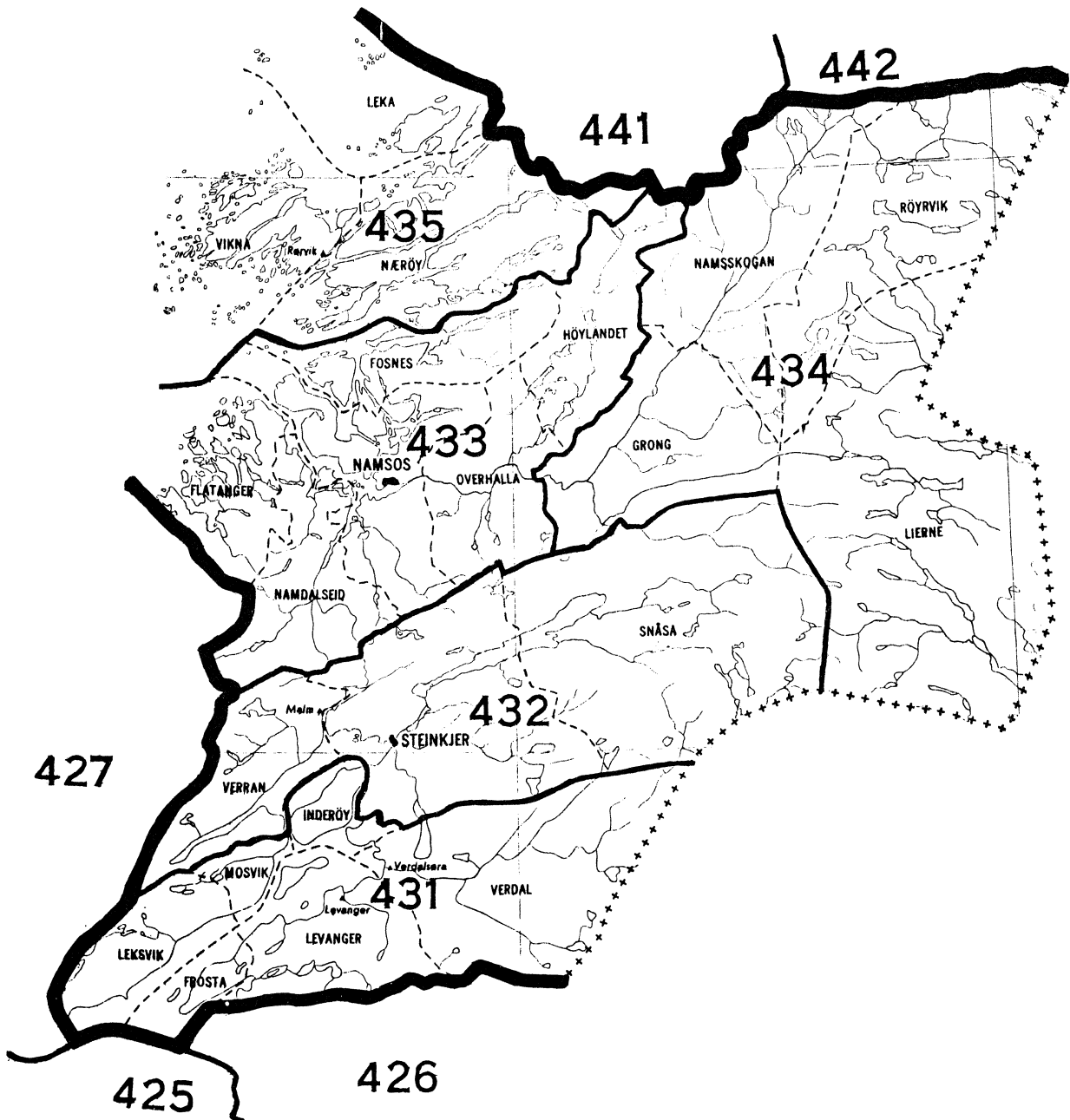





10 5 0 10 20 30 40 50 60 70 80 90 100 Km

	Handelsfelt		Handelsdistrikt
	Handelsområde	524	Distriktsnummer

N O R D R E T R Ø N D E L A G H A N D E L S O M R Å D E H O 4 3

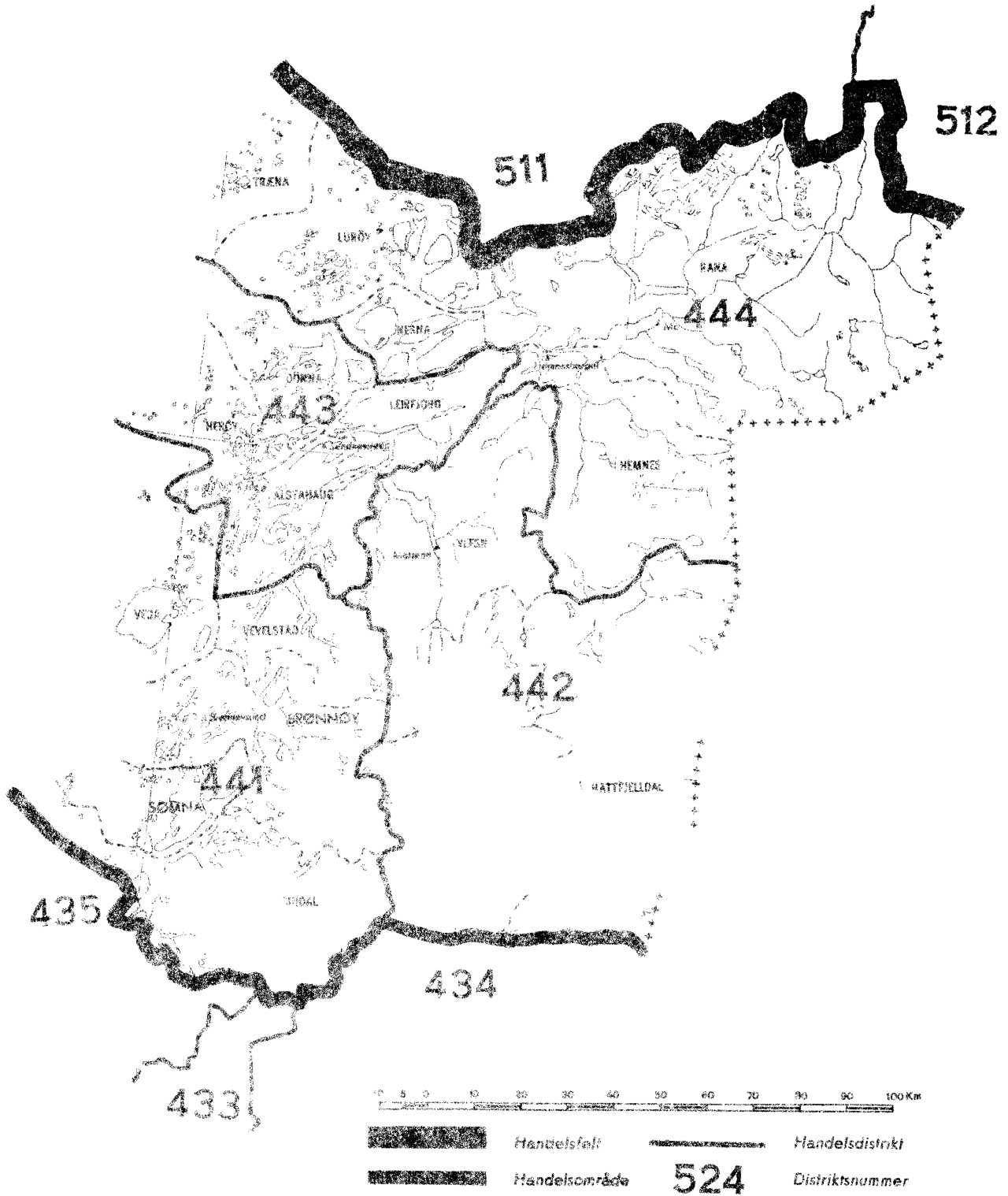
- | | | | |
|-----|---------------------------|-----|------------------------|
| 431 | Levanger handelsdistrikt | 433 | Namsos handelsdistrikt |
| 432 | Steinkjer handelsdistrikt | 434 | Grong handelsdistrikt |
| | | 435 | Rørвик handelsdistrikt |



	Handelsfelt		Handelsdistrikt
	Handelsområde	524	Distriktsnummer


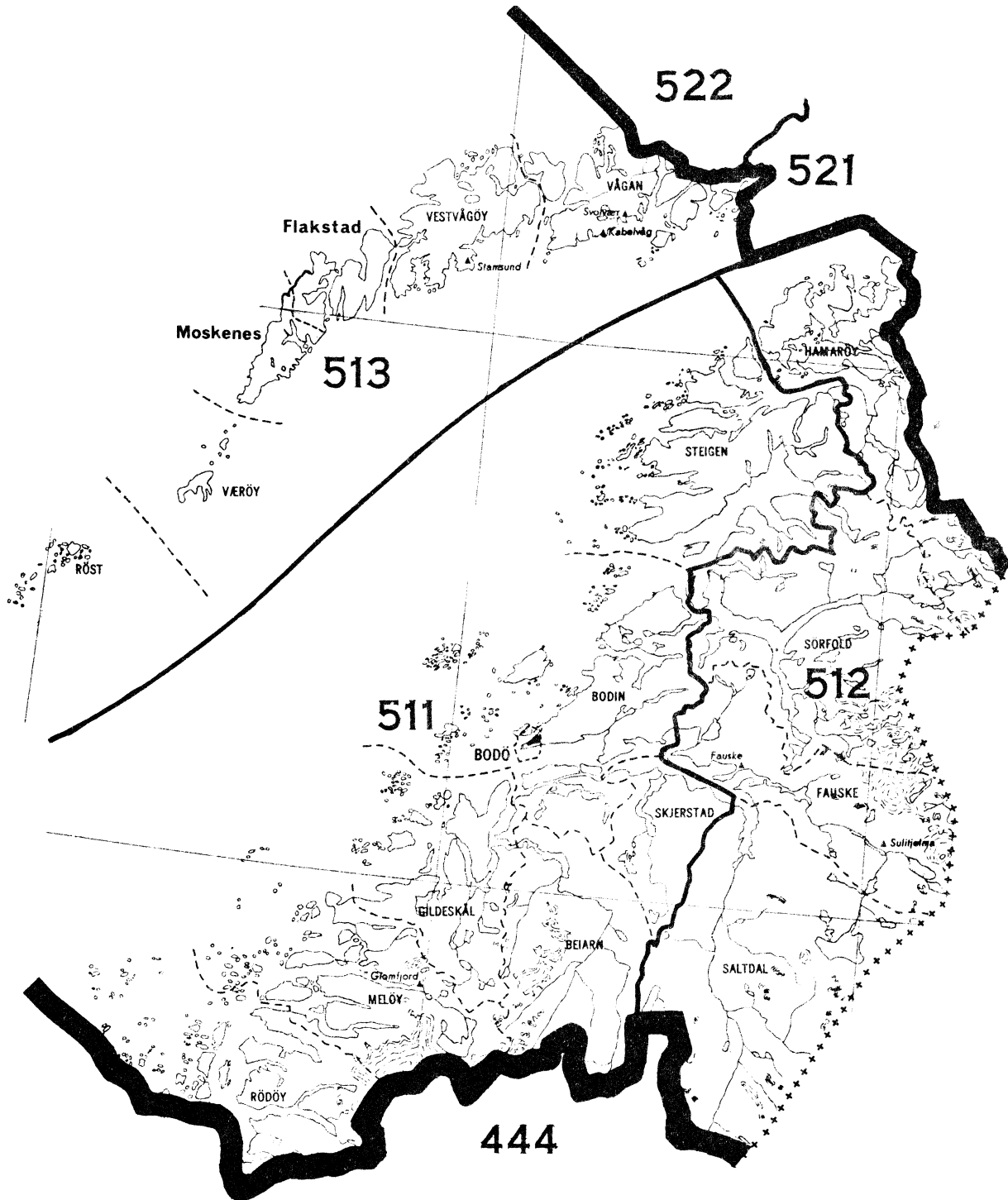
S Ø N D R E N O R D L A N D H A N D E L S O M R Å D E H O 4 4




- 441 Brønnøysund handelsdistrikt 443 Sandnessjøen handelsdistrikt
 442 Mosjøen handelsdistrikt 444 Mo/Nesna handelsdistrikt



VESTFJORDEN HANDELSOMRÅDE HO 51

- 511 Bodø handelsdistrikt
- 512 Fauske handelsdistrikt
- 513 Lofoten handelsdistrikt



	Handelsfelt		Handelsdistrikt
	Handelsområde	524	Distriktsnummer

N O R D R E N O R D L A N D O G S Ø N D R E T R O M S

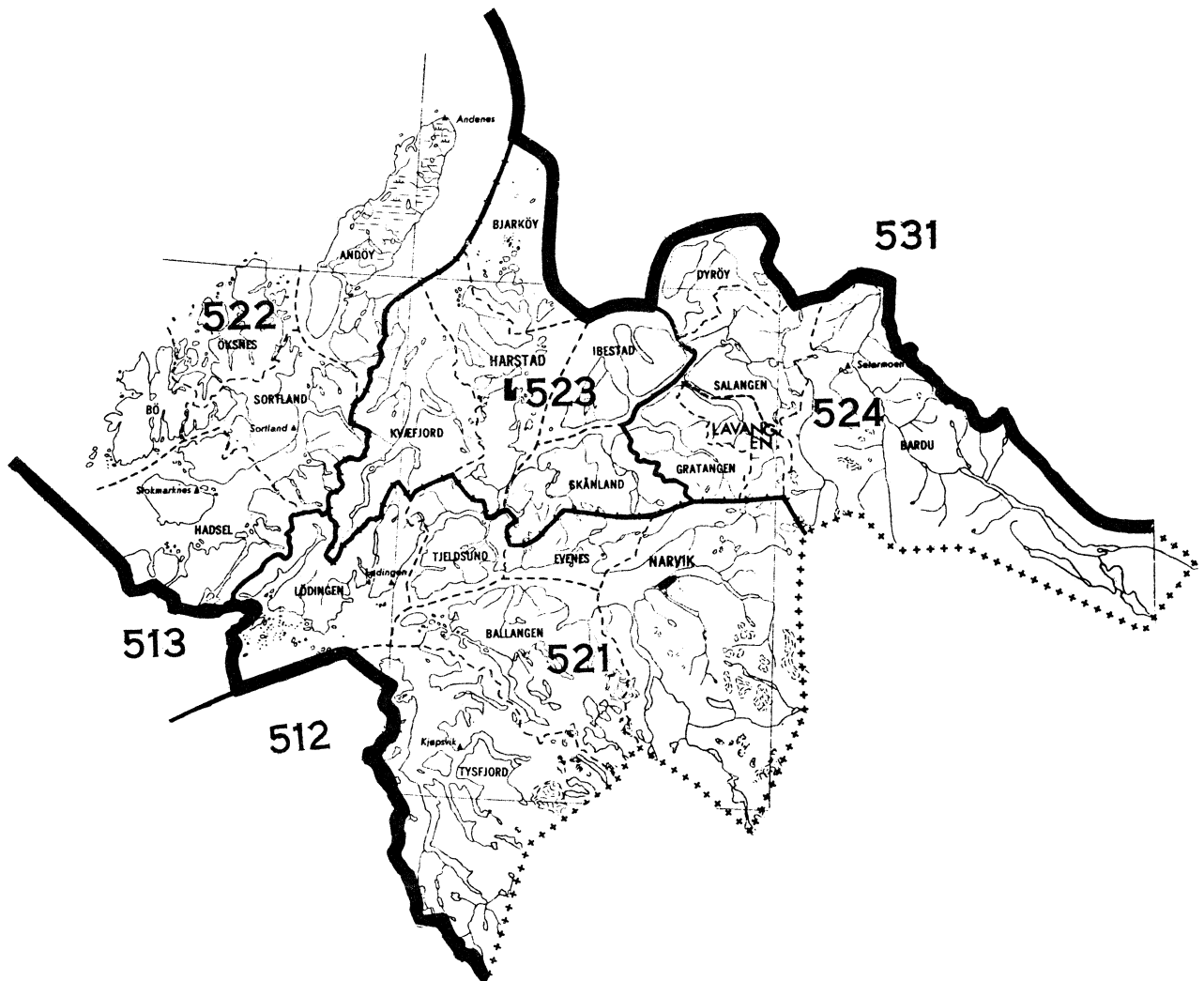
H A N D E L S O M R Å D E H O 5 2

521 Narvik handelsdistrikt




523 Harstad handelsdistrikt

522 Vesterålen handelsdistrikt

524 Indre Sør-Troms handelsdistrikt

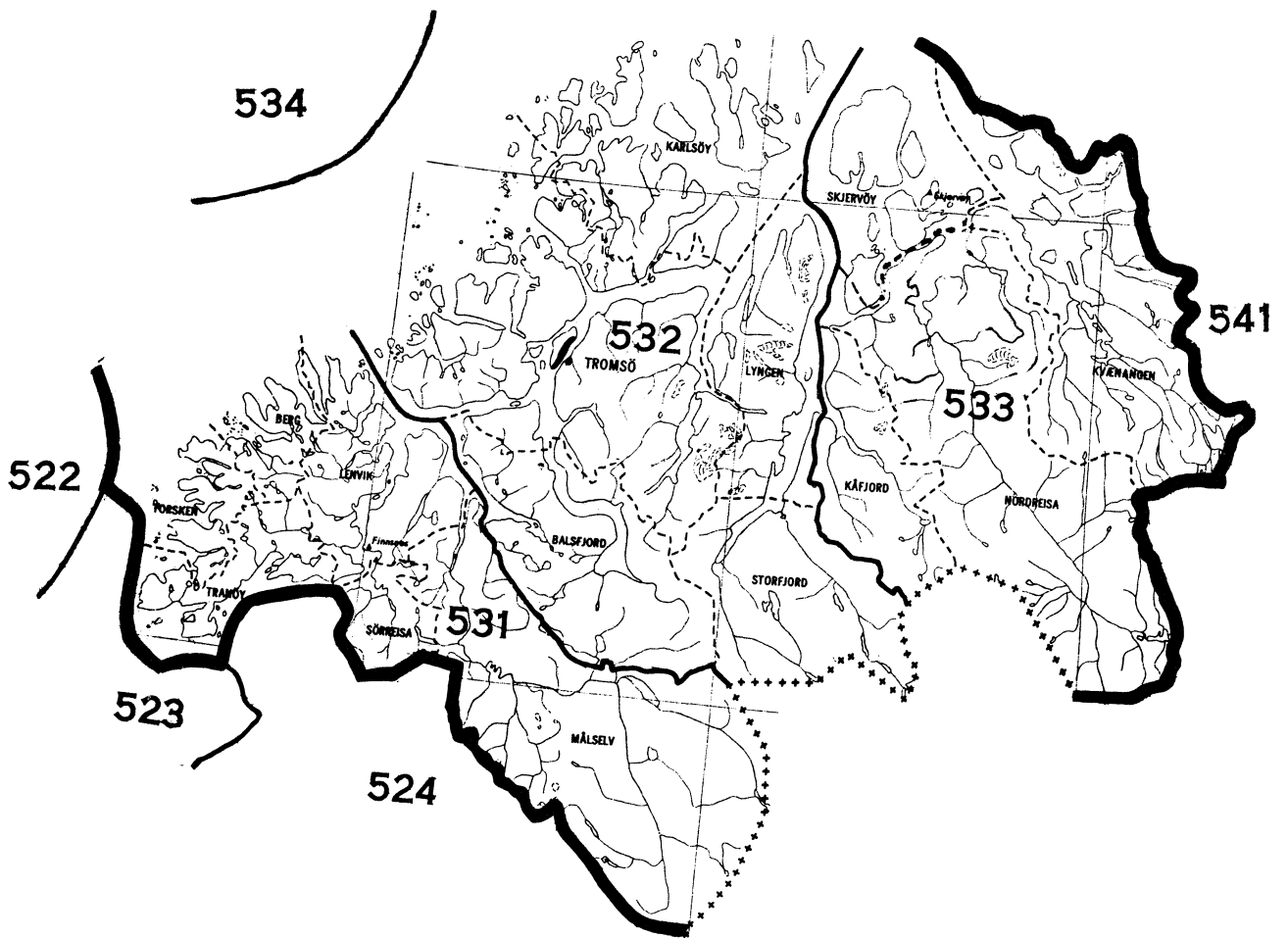


10 5 0 10 20 30 40 50 60 70 80 90 100 Km




 Handelsfelt
 Handelsområde
 Handelsdistrikt
524 Distriktsnummer

N O R D R E T R O M S H A N D E L S O M R Å D E H O 53

- 531 Finnsnes handelsdistrikt
- 532 Tromsø handelsdistrikt
- 533 Skjervøy handelsdistrikt
- 534 Svalbard handelsdistrikt

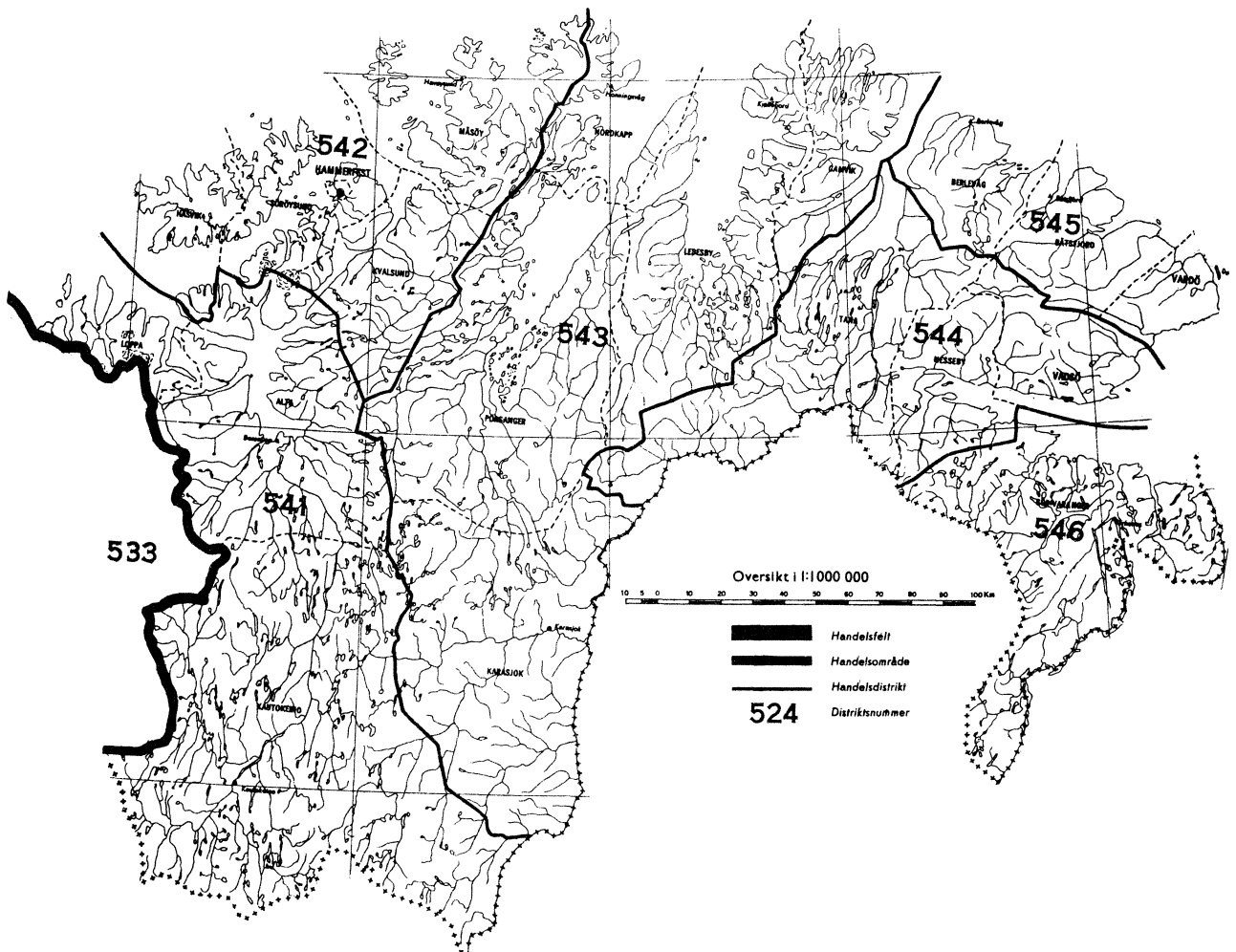


10 5 0 10 20 30 40 50 60 70 80 90 100 Km

-  Handelsfelt
-  Handelsområde
-  Handelsdistrikt
- 524** Distriktnummer

FINNMARK HANDELSOMRÅDE HO 54

- | | | | |
|-----|---|-----|--------------------------|
| 541 | Alta handelsdistrikt | 544 | Vadsø handelsdistrikt |
| 542 | Hammerfest handelsdistrikt | 545 | Vardø handelsdistrikt |
| 543 | Honningsvåg/Kjøllefjord handelsdistrikt | 546 | Kirkenes handelsdistrikt |



Utkommet i serien Standarder for norsk statistikk (SNS)
Issued in the series Standards for Norwegian Statistics (SNS)

- Nr. 1 **Kontoplanen i nasjonalregnskapet** *The Accounting System of the National Accounts* Sidetall 67
Pris kr 11,00 ISBN 82-537-1185-9
- " 2 **Standard for næringsgruppering** *Standard Industrial Classification* Sidetall 49 Pris kr 12,00
ISBN 82-537-1891-8 ISSN 0333-1741
- " 3 **Standard for handelsområder** Sidetall 38 Pris kr 12,00 ISBN 82-537-1930-2 ISSN 0333-1741

Pris kr 30,00

Publikasjonen utgis i kommisjon hos H. Aschehoug & Co. og
Universitetsforlaget, Oslo, og er til salgs hos alle bokhandlere.

ISBN 82-537-2691-0
ISSN 0333-1741