

Interne notater

STATISTISK SENTRALBYRÅ

83/47

15. desember 1983

NORMATIVT ARBEIDSREISEOMLAND TIL
UTVALGTE TETTSTEDER OG SENTRA

DEL II

MØRE OG ROMSDAL

av

Ole Ragnar Langen

INNHold

	Side
Figurregister	1
Tabellregister	1
1. Innledning	2
2. Spesielle merknader for Møre og Romsdal	2

FIGURREGISTER

	Side
1. Arbeidsreiseomlandene til de utvalgte tettstedene/sentrene i Møre og Romsdal. M 1:1 mill.	4

TABELLREGISTER

1. Folketall i tettstedene og innenfor omlandene til de utvalgte tettstedene/sentrene	3
2. Grunnkretser som faller innenfor omlandene til de utvalgte tettstedene/sentrene	11
3. Grunnkretsenes sentralitet. Kommune	15
4. Grunnkretser utenfor omlandet til de utvalgte tettstedene/sentrene og folketallet i disse. Kommune	27

1. INNLEDNING

Statistisk Sentralbyrå har bygd opp en kretsdatabank med data fra perioden rundt 1980. Kretsdatabanken består i første omgang av data fra folke- og bolig tellingen 1980, landbrukstelingen 1979 og normative arbeidsreiseomland til utvalgte tettsteder/sentra. Arbeidet med å bygge opp denne siste er gjort med støtte fra Miljøverndepartementet.

Dette notatet er en tabell- og figurpublikasjon og en videreføring av Interne notater nr. 83/21. Normativt arbeidsreiseomland til utvalgte tettsteder og sentra, Del I. Del I inneholder en beskrivelse og vurdering av metode og gjennomføring av prosjektet. Del II vil bli gitt ut med et hefte for hvert fylke, med unntak av Akershus og Oslo som er slått sammen til ett hefte.

Med normativt arbeidsreiseomland menes maksimal akseptabel daglig arbeidsreiseavstand. I denne undersøkelsen er maksimal arbeidsreiseavstand satt til 45 min. Ved valg av transportmiddel er valgt raskeste transportmiddel forutsatt tilstrekkelig hyppighet og ikke urimelige høye kostnader. Vanligvis er derfor personbil nyttet ved beregningene. Hastighetene for personbil på riksvegene er fastlagt av vegkontorene i fylkene. Der en må bruke offentlige transportmidler er Rutebok for Norge nyttet. Det er lagt inn hastighetsbegrensninger for vegstrekninger som passerer tettsteder. Normalt vil det ta noe tid å komme til og fra transportmiddelet en nytter. Denne tiden er beregnet skjønsmessig. Utvalget av tettsteder/sentra er foretatt på grunnlag av de tettsteder/sentra som var nyttet i Fossan¹⁾ sin undersøkelse. Utvalget er utvidet noe etter samråd med plan- og utbyggingsavdelingen i fylkeskommunen. Arbeidsreiseomlandene er tegnet inn på kart i målestokk 1:250 000 (Bosettingskartene) og digitalisert fra samme kartverk.

En nærmere beskrivelse av framgangsmåten er gjort i Interne notater 83/21.

2. SPESIELLE MERKNADER FOR MØRE OG ROMSDAL

I denne undersøkelsen er det tatt med 6 nye tettsteder og sentra. Disse er Hjelset i Molde kommune, Syvde og Aheim i Vanylven kommune, Hjørungavåg i Hareid kommune, Sæbø i Ørsta kommune og Stordal i Stordal kommune. Av disse er det bare Hjelset, Hjørungavåg og Stordal som tilfredsstillter kravene til tettsted. Hjelset er tatt med fordi tettstedet har over 1 000 innbyggere og er et viktig undersenter for Molde. Stordal er med fordi det er senter i en ny kommune. Aheim er en betydelig arbeidsplasskonsentrasjon. De andre tettstedene/sentrene er tatt med etter skjønn.

Eggesbønes lå i 1970 utenfor tettstedsgrensa, men ligger nå innenfor gensene til Fosnavåg og er i kodingen av størrelse regnet som undersenter til Fosnavåg.

Ørsta svarer til Ørstavik, Sylte til Valldal, Valderhaugstrand til Valderøy, Austnes til Haramsøy og Enge til Engjan hos Fossan.

¹⁾ Bjørn Fossan: Senterstrukturen i Norge, Miljøverndepartementet 1975.

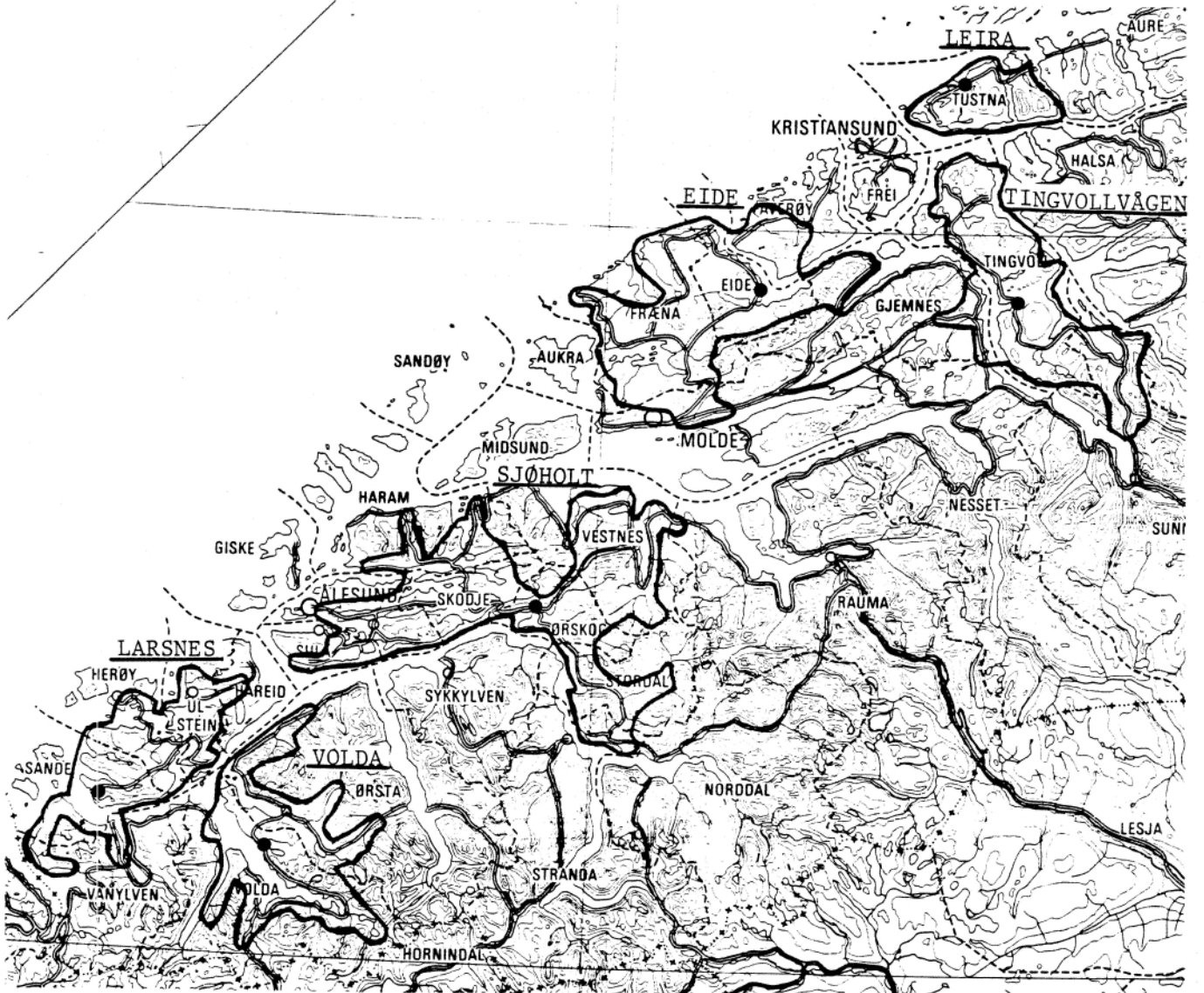
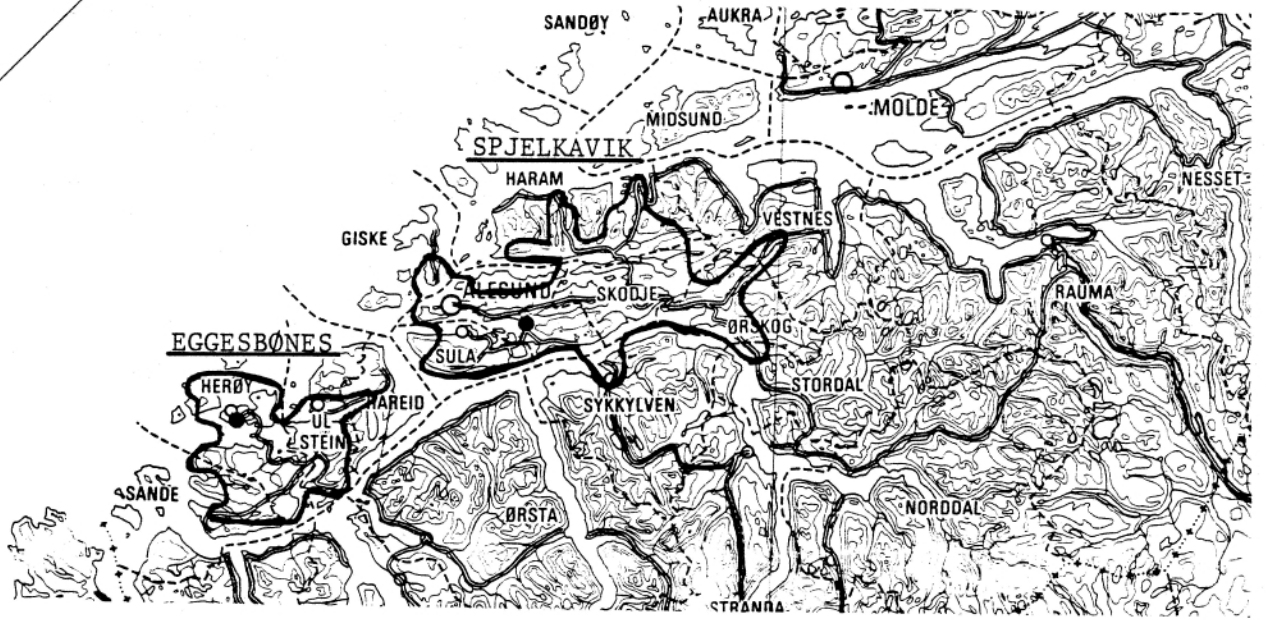
Tabell 1. Folketall i tettstedene og innenfor omlandene til de utvalgte tettstedene/sentrene

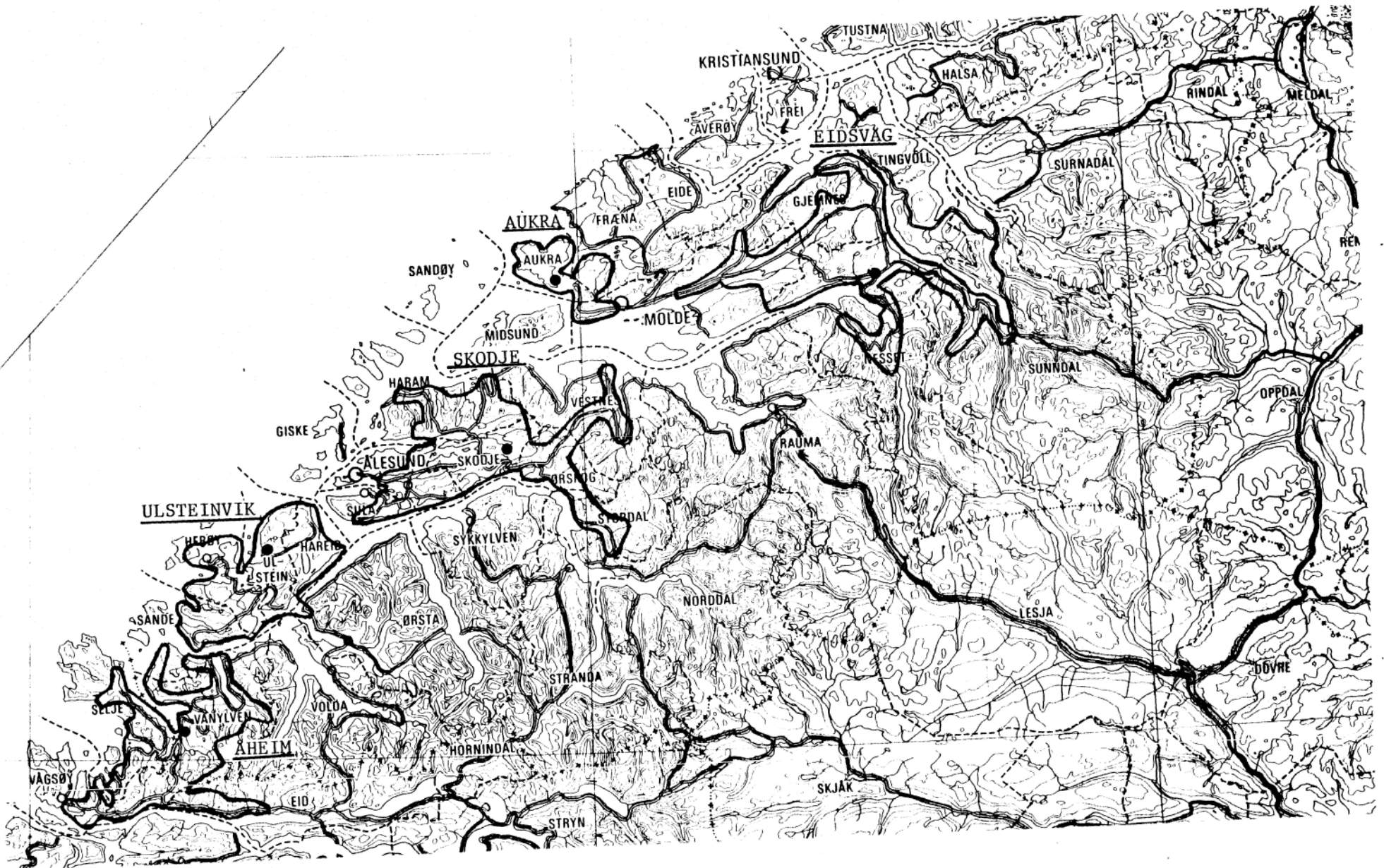
Tettsteder/senter nr. navn	Kommunenavn	Folketall i tettstedene 1980	Folketall innenfor omlandene 1980
6001	Molde	15 478	27 054
6002	Hjelset	1 016	28 912
6011	Kristiansund	17 910	24 497
6021	Ålesund	25 085	48 418
6022	Spjelkavik ¹⁾	5 878	54 129
9600	Fiskåbygd	-	5 222
9601	Syvde	-	4 560
9602	Åheim	-	8 784
6031	Larsnes	343	13 995
6043	Fosnavåg	2 700	12 967
9603	Eggesbønes	-	13 390
6051	Ulsteinvik	3 224	18 956
6061	Hjørungavåg	608	11 395
6062	Hareid	2 614	17 137
6071	Volda	4 280	15 975
6081	Ørsta	5 017	15 154
9604	Sæbø	-	13 115
6091	Sjøholt	887	40 694
6101	Sylte	384	6 740
6111	Stranda	2 566	10 284
6121	Stordal	578	7 786
6133	Sykkylven	3 287	13 969
6141	Skodje	1 322	33 479
6151	Langevåg	4 982	41 148
6163	Valderhaugstrand	853	33 489
6165	Roald	439	19 043
6171	Austnes	446	1 928
6172	Brattvåg	1 892	19 951
6173	Vatne	945	34 843
6181	Tomra	1 080	8 195
6182	Vestnes	1 816	13 161
6191	Isfjorden	1 347	7 400
6192	Åndalsnes	2 182	7 990
6201	Eidsvåg	724	9 815
6211	Midsund	456	2 159
9605	Raknes	-	2 858
6221	Steinshamn	480	1 705
6231	Aukra	300	5 115
6241	Elnesvågen	1 425	28 774
6242	Bud	725	9 454
6251	Eide	724	20 272
9606	Bruhagen	-	5 407
6262	Rensvik	581	22 155
9607	Batnfjordsøra	-	16 743
6271	Tingvollvågen	1 088	4 589
6283	Sunnalsøra	4 342	10 564
6291	Skei-Surnadalsøra	1 655	8 467
6301	Rindal	631	9 283
6311	Aure	505	2 811
6321	Enge	211	3 412
9608	Tømmervåg	-	1 155
9609	Leira	-	1 155
9610	Nordvika	-	2 964

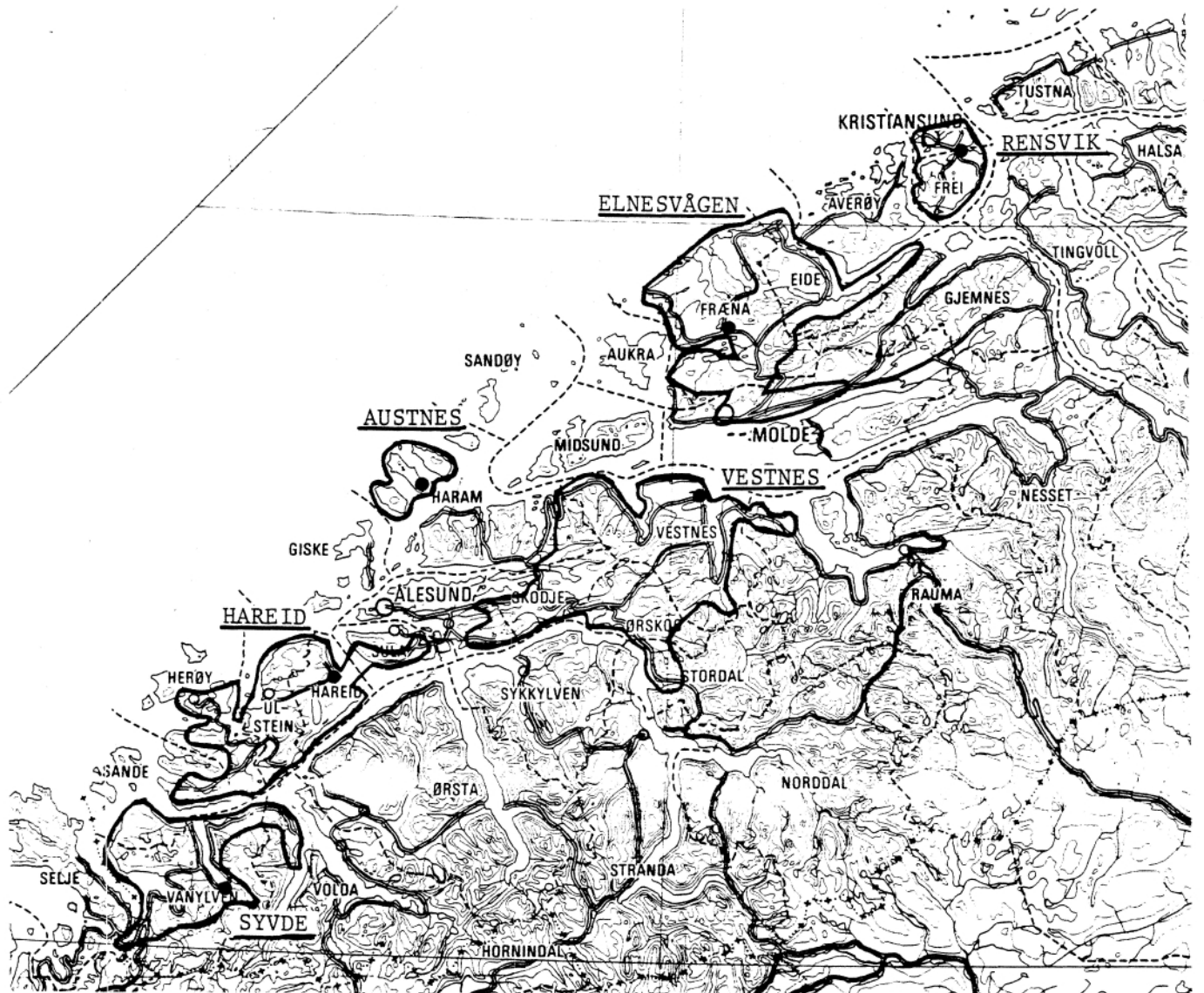
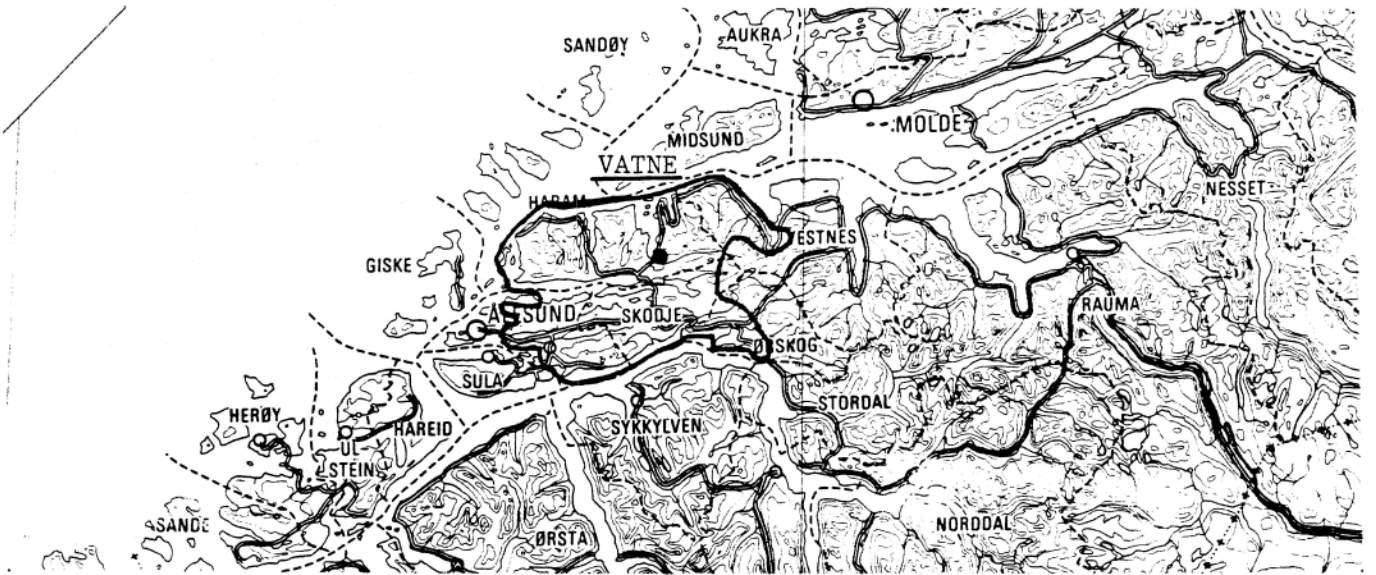
1) Tettstedet strekker seg inn i flere kommuner

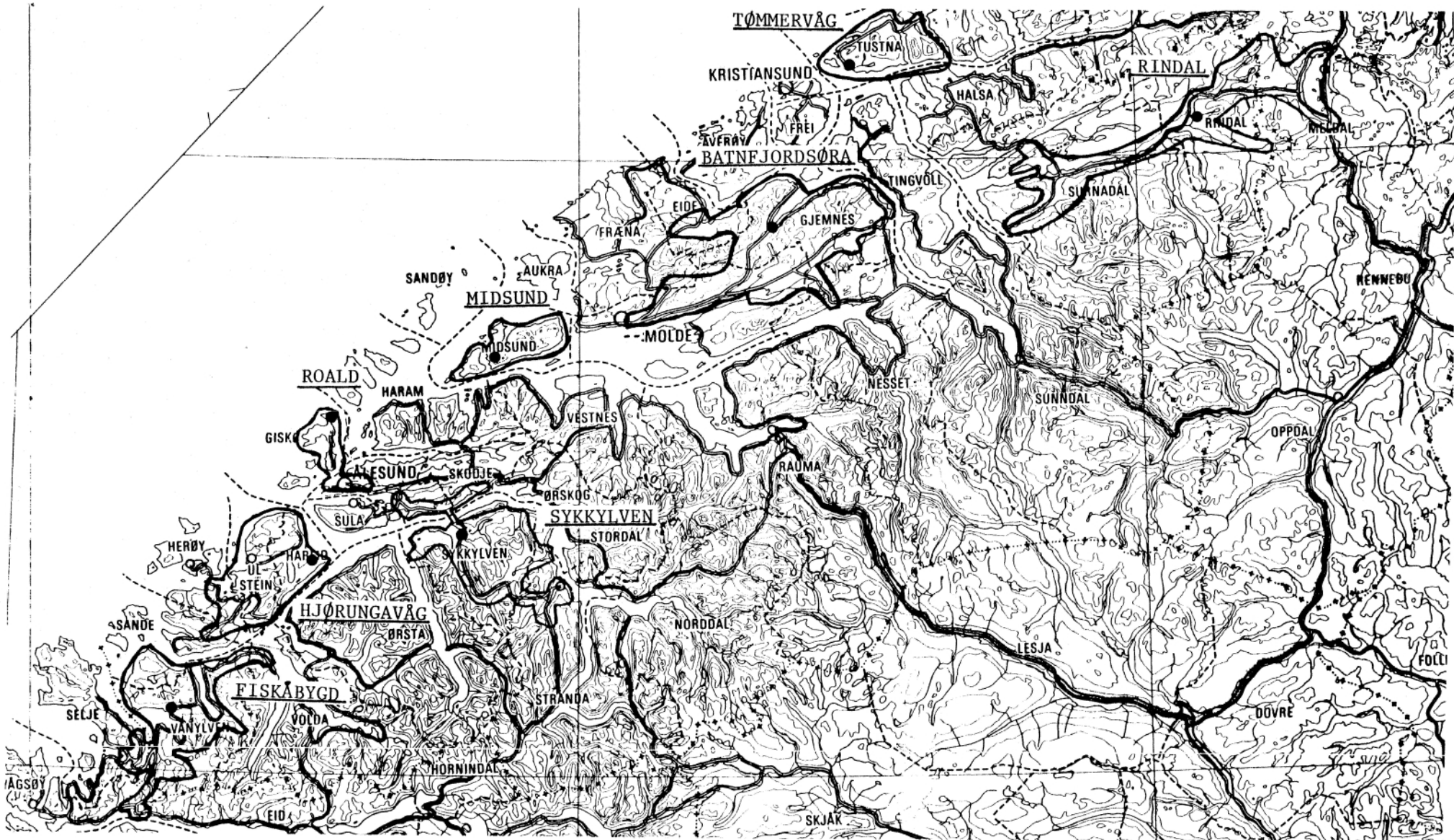
Figur 1. Arbeidsreiseomlandene til de utvalgte tettstedene/sentrene i Møre og Romsdal. M 1:1 mill.

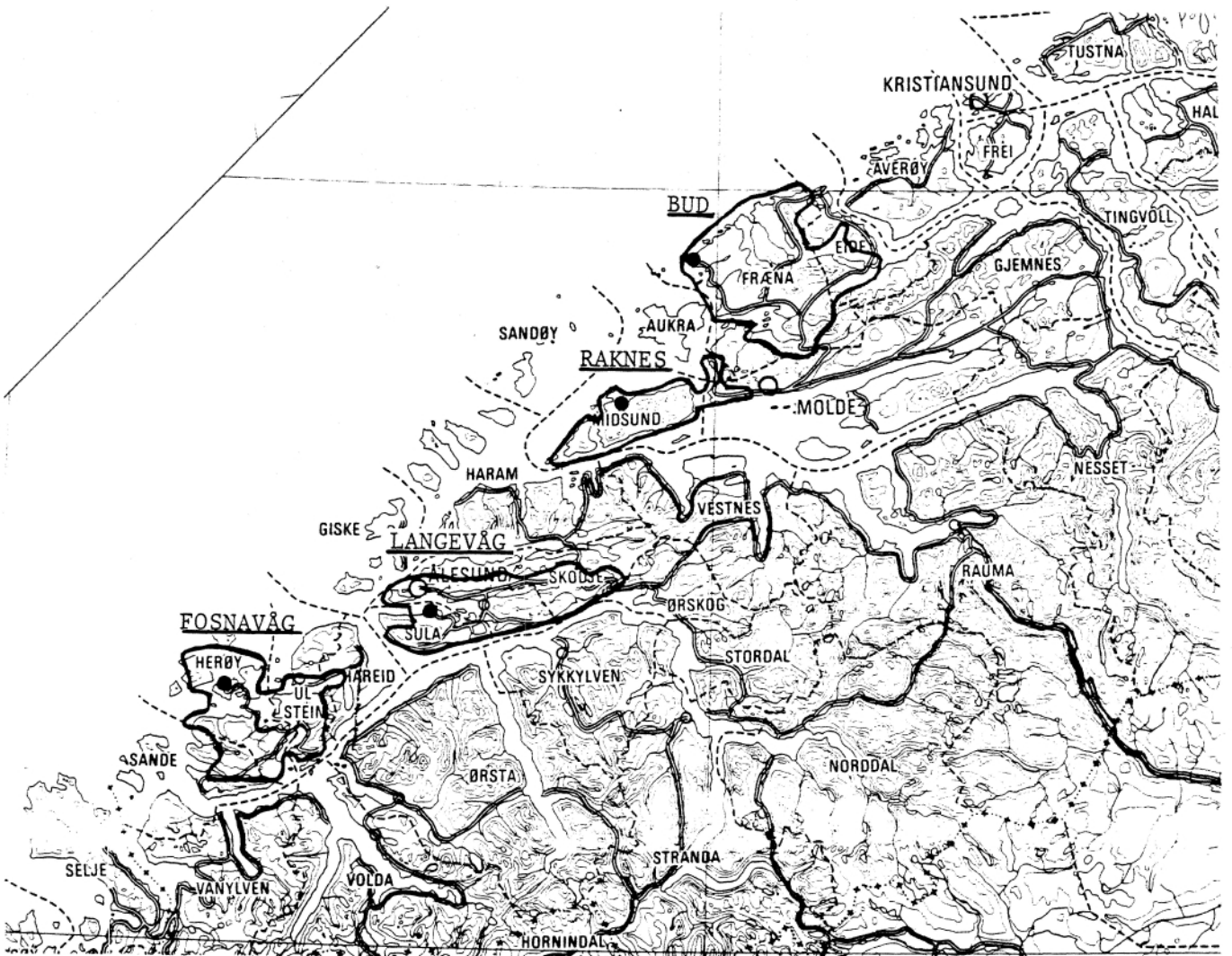
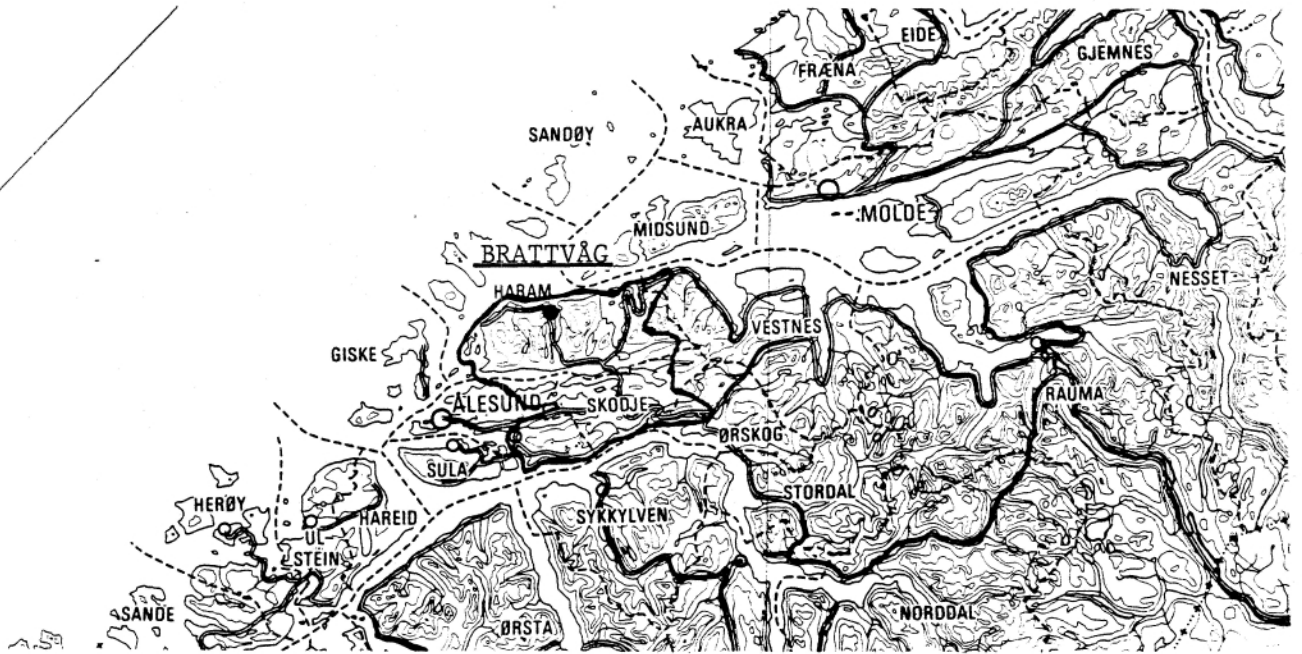












TABELL 2. GRUNNKRETSENER SOM FALLER INNENFOR OMLANDENE TIL DE UTVALGTE TETTSTEDENE/SENTRENE

6001 MOLDE

1502 MOLDE : 0101 - 0106, 0201 - 0207, 0301 - 0307, 0401 - 0405, 0501 - 0510, 0601 - 0608,
0701, 0704
1547 AUKRA : 0112 - 0113
1548 FRÆNA : 0102, 0201 - 0204, 0301 - 0303, 0401 - 0403
1551 EIDE : 0103 - 0104, 0106 - 0107
1557 GJEMNES : 0104 - 0106

6002 HJELSET

1502 MOLDE : 0101 - 0106, 0201 - 0207, 0301 - 0305, 0307, 0401 - 0405, 0501 - 0509,
0601 - 0603, 0701 - 0702, 0704 - 0706
1543 NESSET : 0101 - 0113
1547 AUKRA : 0112 - 0113
1548 FRÆNA : 0202, 0301 - 0303, 0401 - 0403
1551 EIDE : 0103
1557 GJEMNES : 0102, 0104 - 0107, 0202, 0204, 0206

6011 KRISTIANSUND

1503 KRISTIANSUND : 0101 - 0103, 0201 - 0206, 0301 - 0306, 0401 - 0404, 0501 - 0505, 0601 - 0604,
0701 - 0704, 0801 - 0807, 0901 - 0903
1554 AVERØY : 0101 - 0107, 0501
1556 FREI : 0101 - 0106, 0201 - 0205, 0301 - 0303

6021 ÅLESUND

1504 ÅLESUND : 0101 - 0104, 0201 - 0206, 0301 - 0309, 0401 - 0405, 0501 - 0507, 0601 - 0607,
0701 - 0706, 0801 - 0805, 0901, 1001 - 1007
1529 SKODJE : 0104 - 0105, 0108 - 0110
1531 SULA : 0101 - 0110, 0201 - 0209
1532 GISKE : 0102 - 0105, 0201 - 0205, 0301 - 0305

6022 SPJELKAVIK

1504 ÅLESUND : 0101 - 0104, 0201 - 0206, 0301 - 0309, 0401 - 0405, 0501 - 0507, 0601 - 0607,
0701 - 0706, 0801 - 0805, 0901, 1001
1523 ØRSKOG : 0101 - 0108
1526 STØRDAL : 0101
1528 SYKKYLVEN : 0201, 0203 - 0204
1529 SKODJE : 0101 - 0111
1531 SULA : 0102 - 0110, 0201 - 0209
1532 GISKE : 0201 - 0205
1534 HARAM : 0203 - 0204, 0303 - 0308, 0403

6031 LARSNES

1511 VANYLVEN : 0101, 0201 - 0202
1514 SANDE : 0101 - 0102, 0201 - 0206
1515 HERØY : 0109 - 0114, 0207, 0301 - 0308
1516 ULSTEIN : 0102 - 0111, 0201 - 0206
1517 HAREID : 0207, 0301, 0303 - 0306

6043 FOSNAVÅG

1514 SANDE : 0203
1515 HERØY : 0101, 0103 - 0114, 0202 - 0207, 0301 - 0308
1516 ULSTEIN : 0105 - 0111, 0201 - 0206
1517 HAREID : 0303

6051 ULSTEINVIK

1514 SANDE : 0202 - 0203, 0205 - 0206
1515 HERØY : 0103 - 0114, 0202 - 0207, 0301 - 0308
1516 ULSTEIN : 0101 - 0111, 0201 - 0206
1517 HAREID : 0101 - 0103, 0201 - 0209, 0301 - 0306
1520 ØRSTA : 0201

6061 HJØRUNGAVÅG

1515 HERØY : 0303 - 0308
1516 ULSTEIN : 0101 - 0111, 0201 - 0206
1517 HAREID : 0101 - 0103, 0201 - 0209, 0301 - 0306

6062 HAREID

1514 SANDE : 0203
1515 HERØY : 0103 - 0114, 0202 - 0207, 0302 - 0308
1516 ULSTEIN : 0101 - 0111, 0201 - 0206
1517 HAREID : 0101 - 0103, 0201 - 0209, 0301 - 0306

6071 VOLDA

1519 VOLDA : 0102, 0106, 0201 - 0202, 0301 - 0304, 0401 - 0412, 0501 - 0503
1520 ØRSTA : 0101 - 0105, 0201 - 0212, 0301 - 0306, 0401 - 0402, 0502 - 0505

6081 ØRSTA

1516 ULSTEIN : 0206
1519 VOLDA : 0304, 0401 - 0412, 0501 - 0503
1520 ØRSTA : 0101 - 0105, 0201 - 0212, 0301 - 0306, 0401 - 0403, 0501 - 0505

TABELL 2 (FORTS.). GRUNNKRETSENER SOM FALLER INNENFOR OMLANDENE TIL DE UTVALGTE TETTSTEDENE/SENTRENE

6091 SJØHOLT

1504 ÅLESUND : 0307 - 0309, 0401 - 0405, 0501 - 0507, 0601 - 0607, 0701 - 0706, 0801 - 0805,
0901, 1004
1523 ØRSKOG : 0101 - 0108
1525 STRANDA : 0101
1526 STØRDAL : 0101, 0103 - 0105
1529 SKODJE : 0101 - 0111
1531 SULA : 0201 - 0209
1534 HARAM : 0203 - 0204, 0303 - 0307, 0403
1535 VESTNES : 0105 - 0107, 0202 - 0206, 0301 - 0307

6101 SYLTE

1523 ØRSKOG : 0108
1524 NØRDDAL : 0101 - 0106, 0108 - 0111
1525 STRANDA : 0101 - 0109, 0111 - 0112
1526 STØRDAL : 0101, 0103 - 0105

6111 STRANDA

1524 NØRDDAL : 0101 - 0103
1525 STRANDA : 0101 - 0113, 0201 - 0203
1526 STØRDAL : 0102 - 0105
1528 SYKKYLVEN : 0105 - 0109, 0203 - 0206

6121 STØRDAL

1523 ØRSKOG : 0101 - 0108
1524 NØRDDAL : 0101 - 0104, 0106
1525 STRANDA : 0101
1526 STØRDAL : 0101, 0103 - 0105
1529 SKODJE : 0102 - 0110
1535 VESTNES : 0301, 0303 - 0304

6133 SYKKYLVEN

1504 ÅLESUND : 0706, 0802 - 0805, 0901
1525 STRANDA : 0102 - 0109, 0111 - 0112
1528 SYKKYLVEN : 0101 - 0109, 0201 - 0208
1529 SKODJE : 0109

6141 SKODJE

1504 ÅLESUND : 0501 - 0507, 0601 - 0607, 0701 - 0706, 0801 - 0805, 0901, 1005
1523 ØRSKOG : 0101 - 0108
1526 STØRDAL : 0101, 0103 - 0105
1529 SKODJE : 0101 - 0111
1531 SULA : 0201 - 0204, 0206 - 0209
1534 HARAM : 0201 - 0204, 0301 - 0308
1535 VESTNES : 0204 - 0206, 0301 - 0303

6151 LANGEVÅG

1504 ÅLESUND : 0101 - 0104, 0201 - 0206, 0301 - 0309, 0401 - 0405, 0501 - 0507, 0601 - 0607,
0701 - 0706, 0801 - 0805, 0901
1529 SKODJE : 0104 - 0105, 0108 - 0111
1531 SULA : 0102 - 0110, 0201 - 0209

6163 VALDERHAUGSTRAND

1504 ÅLESUND : 0101 - 0104, 0201 - 0206, 0301 - 0309, 0401 - 0405, 0501 - 0507, 0601 - 0607,
0701, 0703 - 0705
1532 GISKE : 0104 - 0105, 0201 - 0205, 0301 - 0305

6165 ROALD

1504 ÅLESUND : 0101 - 0102, 0201 - 0206, 0301 - 0309, 0401 - 0405, 0501
1532 GISKE : 0201 - 0205, 0301 - 0305

6171 AUSTNES

1534 HARAM : 0103 - 0110

6172 BRATTVÅG

1504 ÅLESUND : 0703 - 0705, 0803 - 0805, 0901, 1005
1523 ØRSKOG : 0101 - 0106
1529 SKODJE : 0101 - 0111
1534 HARAM : 0101 - 0110, 0201 - 0204, 0301 - 0308, 0401 - 0403

6173 VATNE

1504 ÅLESUND : 0308 - 0309, 0401 - 0405, 0501 - 0507, 0601 - 0607, 0701 - 0706, 0802 - 0805,
0901, 1002 - 1005
1523 ØRSKOG : 0101 - 0108
1529 SKODJE : 0101 - 0111
1534 HARAM : 0201 - 0204, 0301 - 0308, 0401 - 0403
1535 VESTNES : 0101 - 0106

6181 TOMRA

1523 ØRSKOG : 0105
1534 HARAM : 0304 - 0308

TABELL 2 (FORTS.). GRUNNKRETSER SOM FALLER INNENFOR OMLANDENE TIL DE UTVALGTE TETTSTEDENE/SENTRENE

6181 TOMRA		FORTS.	
1535 VESTNES	:	0101 - 0107, 0201 - 0206, 0301 - 0307	
6182 VESTNES			
1504 ÅLESUND	:	0901	
1523 ØRSKOG	:	0101 - 0108	
1526 STORØYAL	:	0101, 0103 - 0104	
1529 SKODJE	:	0101 - 0110	
1534 HARAM	:	0308	
1535 VESTNES	:	0101 - 0107, 0201 - 0206, 0301 - 0307	
1539 RAUMA	:	0106 - 0107	
6191 ISFJORDEN			
1539 RAUMA	:	0101 - 0105, 0201 - 0206, 0301 - 0308, 0401 - 0411	
6192 ÅNDALSNES			
1539 RAUMA	:	0101 - 0107, 0201 - 0205, 0301 - 0308, 0401 - 0412	
6201 EIDSVÅG			
1502 MOLDE	:	0601 - 0608, 0703	
1543 NESSET	:	0101 - 0114, 0202 - 0204	
1557 GJEMNES	:	0202 - 0206	
1563 SUNNDAL	:	0204 - 0205, 0208 - 0211, 0301 - 0303	
6211 MIDSUND			
1545 MIDSUND	:	0101 - 0111	
6221 STEINSHAMN			
1534 HARAM	:	0101 - 0102	
1546 SANDØY	:	0101 - 0105	
6231 AUKRA			
1502 MOLDE	:	0101 - 0103	
1547 AUKRA	:	0101 - 0113	
1548 FRÆNA	:	0201 - 0203	
6241 ELNESVÅGEN			
1502 MOLDE	:	0103 - 0106, 0201 - 0207, 0301 - 0305, 0401 - 0405, 0501 - 0509, 0601 - 0602	
1548 FRÆNA	:	0101 - 0102, 0201 - 0204, 0301 - 0303, 0401 - 0403, 0501 - 0503, 0601 - 0605, 0701 - 0705	
1551 EIDE	:	0101 - 0114	
1557 GJEMNES	:	0101	
6242 BUD			
1548 FRÆNA	:	0101 - 0102, 0203 - 0204, 0301 - 0303, 0401 - 0403, 0501 - 0503, 0601 - 0605, 0701 - 0705	
1551 EIDE	:	0103 - 0106, 0112	
6251 EIDE			
1502 MOLDE	:	0301, 0401 - 0405, 0501 - 0509	
1548 FRÆNA	:	0101 - 0102, 0201, 0203 - 0204, 0301 - 0303, 0401 - 0403, 0501 - 0503, 0601 - 0605, 0701 - 0705	
1551 EIDE	:	0101 - 0114	
1554 AVERØY	:	0204 - 0205, 0301 - 0304, 0504	
1557 GJEMNES	:	0101 - 0102, 0105	
6262 RENSVIK			
1503 KRISTIANSUND	:	0101 - 0103, 0201 - 0206, 0301 - 0306, 0401 - 0404, 0501 - 0505, 0601 - 0604, 0701 - 0704, 0801 - 0807, 0901 - 0903	
1556 FREI	:	0101 - 0106, 0201 - 0205, 0301 - 0303	
6271 TINGVOLLVÅGEN			
1560 TINGVOLL	:	0101 - 0108, 0202 - 0209	
1563 SUNNDAL	:	0402 - 0405	
6283 SUNNDALSØRA			
1543 NESSET	:	0103 - 0113	
1557 GJEMNES	:	0206	
1560 TINGVOLL	:	0107	
1563 SUNNDAL	:	0102 - 0110, 0201 - 0211, 0301 - 0303, 0402 - 0405	
1634 OPPDAL	:	0102	
6291 SKEI-SURNADALSØRA			
1566 SURNADAL	:	0101 - 0105, 0201 - 0209, 0301 - 0306, 0401 - 0406, 0501 - 0504	
1567 RINDAL	:	0102 - 0108	
1571 HALSA	:	0101 - 0102, 0105 - 0106	

TABELL 2 (FORTS.). GRUNNKRETSENER SOM FALLER INNENFOR OMLANDENE TIL DE UTVALGTE TETTSTEDENE/SENTRENE

6301 RINDAL

1566 SURNADAL : 0101 - 0105, 0201 - 0209, 0302 - 0306, 0405, 0502 - 0503
 1567 RINDAL : 0101 - 0111
 1636 MELDAL : 0104, 0201 - 0208

6311 AURE

1569 AURE : 0101 - 0103, 0105 - 0110, 0113 - 0114
 1612 HEMNE : 0103, 0201

6321 ENGE

1566 SURNADAL : 0401 - 0405
 1571 HALSA : 0101 - 0106, 0201 - 0206
 1612 HEMNE : 0302 - 0303

9600 FISKÅBYGD

1439 VÅGSØY : 0209 - 0210
 1441 SELJE : 0101 - 0102
 1511 VANYLVEN : 0101 - 0109, 0201 - 0209
 1514 SANDE : 0101 - 0102
 1519 VOLDA : 0101

9601 SYVDE

1511 VANYLVEN : 0101 - 0108, 0201 - 0209
 1514 SANDE : 0101 - 0102
 1519 VOLDA : 0101 - 0102

9602 ÅHEIM

1439 VÅGSØY : 0203 - 0210, 0303
 1441 SELJE : 0101 - 0103, 0105 - 0106, 0108, 0201 - 0203
 1443 EID : 0305 - 0309
 1511 VANYLVEN : 0101 - 0109, 0201 - 0207
 1514 SANDE : 0101 - 0102

9603 EGGESBØNES

1514 SANDE : 0203
 1515 HERØY : 0101, 0103 - 0114, 0202 - 0207, 0301 - 0308
 1516 ULSTEIN : 0104 - 0111, 0201 - 0206
 1517 HAREID : 0303, 0305

9604 SÆBØ

1519 VOLDA : 0302, 0304, 0401 - 0412
 1520 ÅRSTA : 0101 - 0105, 0202 - 0212, 0301 - 0306, 0401 - 0403, 0406 - 0407

9605 RAKNES

1502 MOLDE : 0101 - 0102
 1545 MIDSDUND : 0101 - 0111
 1547 AUKRA : 0112 - 0113

9606 BRUHAGEN

1554 AVERØY : 0101 - 0107, 0201 - 0205, 0301 - 0304, 0401 - 0403, 0501 - 0504

9607 BATNEFJORDSØRA

1502 MOLDE : 0302 - 0305, 0401 - 0405, 0501 - 0509, 0601 - 0608, 0703
 1543 NESSET : 0102
 1551 EIDE : 0101 - 0104, 0106 - 0107
 1557 GJEMNES : 0101 - 0102, 0104 - 0107, 0201 - 0205

9608 TØMMERVÅG

1572 TUSTNA : 0101 - 0105

9609 LEIRA

1572 TUSTNA : 0101 - 0105

9610 NORDVIKA

1573 SMØLA : 0102 - 0115

TABELL 3. GRUNNKRETSENE SENTRALITET. KOMMUNE

GRUNNKRETS NR NAVN	TALLET PÅ TETTSTEDER/SENTRA	KODER FOR STØRRELSE	KODER FOR TETTSTED/SENTER
1502 MOLDE			
0101 MOPDAL	4	7, 4, 2, 1	6001, 6002, 6231, 9605
0102 KRINGSJÅ	4	7, 4, 2, 1	6001, 6002, 6231, 9605
0103 MEK	4	7, 4, 2, 4	6001, 6002, 6231, 6241
0104 BJØRSET UTMARK	3	7, 4, 4	6001, 6002, 6241
0105 STRANDHEIM	3	7, 4, 4	6001, 6002, 6241
0106 BJØRSET	3	7, 4, 4	6001, 6002, 6241
0107	0	0	0000
0201 HATLELIA	3	7, 4, 4	6001, 6002, 6241
0202 KRINGSJÅ	3	7, 4, 4	6001, 6002, 6241
0203 HAUAN	3	7, 4, 4	6001, 6002, 6241
0204 ELVEBAKKEN	3	7, 4, 4	6001, 6002, 6241
0205 STADIONOMRÅDET	3	7, 4, 4	6001, 6002, 6241
0206 SELLANRÅ	3	7, 4, 4	6001, 6002, 6241
0207 SENTRUM 1	3	7, 4, 4	6001, 6002, 6241
0301 MOLDEHEIA	4	7, 4, 4, 3	6001, 6002, 6241, 6251
0302 GRANLIA	4	7, 4, 4, 1	6001, 6002, 6241, 9607
0303 LANGMYRA	4	7, 4, 4, 1	6001, 6002, 6241, 9607
0304 SENTRUM 2	4	7, 4, 4, 1	6001, 6002, 6241, 9607
0305 LINGEDALEN	4	7, 4, 4, 1	6001, 6002, 6241, 9607
0306 MOLDEHOLMENE	1	7	6001
0307 HØGLIA	2	7, 4	6001, 6002
0401 HAUGLEGDA	5	7, 4, 4, 3, 1	6001, 6002, 6241, 6251, 9607
0402 FUGLSET ØVRE	5	7, 4, 4, 3, 1	6001, 6002, 6241, 6251, 9607
0403 ØVERLAND	5	7, 4, 4, 3, 1	6001, 6002, 6241, 6251, 9607
0404 FUGLSET NEDRE	5	7, 4, 4, 3, 1	6001, 6002, 6241, 6251, 9607
0405 TØNDERGÅRD	5	7, 4, 4, 3, 1	6001, 6002, 6241, 6251, 9607
0501 GJERHAUGEN	5	7, 4, 4, 3, 1	6001, 6002, 6241, 6251, 9607
0502 RÅKHAUGEN	5	7, 4, 4, 3, 1	6001, 6002, 6241, 6251, 9607
0503 ØVRE BERG	5	7, 4, 4, 3, 1	6001, 6002, 6241, 6251, 9607
0504 EIKREM	5	7, 4, 4, 3, 1	6001, 6002, 6241, 6251, 9607
0505 BERGMO	5	7, 4, 4, 3, 1	6001, 6002, 6241, 6251, 9607
0506 KVILTORP	5	7, 4, 4, 3, 1	6001, 6002, 6241, 6251, 9607
0507 ÅRØ	5	7, 4, 4, 3, 1	6001, 6002, 6241, 6251, 9607
0508 ÅRØDALEN	5	7, 4, 4, 3, 1	6001, 6002, 6241, 6251, 9607
0509 STRANDE	5	7, 4, 4, 3, 1	6001, 6002, 6241, 6251, 9607
0510 RØLSØYA	1	7	6001
0601 MJELVEHAGEN	5	7, 4, 3, 4, 1	6001, 6002, 6201, 6241, 9607
0602 HJELSET	5	7, 4, 3, 4, 1	6001, 6002, 6201, 6241, 9607
0603 RØALDSET	4	7, 4, 3, 1	6001, 6002, 6201, 9607
0604 SKJEVIK	4	7, 4, 3, 1	6001, 6002, 6201, 9607
0605 EIDE	4	7, 4, 3, 1	6001, 6002, 6201, 9607
0606 GROVEN	4	7, 4, 3, 1	6001, 6002, 6201, 9607
0607 ØDEGÅRD	4	7, 4, 3, 1	6001, 6002, 6201, 9607
0608 ØSEN	4	7, 4, 3, 1	6001, 6002, 6201, 9607
0701 GRØNNE	2	7, 4	6001, 6002
0702 SOLEMDAL	1	4	6002
0703 PISAN	2	3, 1	6201, 9607
0704 GEITNES	2	7, 4	6001, 6002
0705 SØLSNES	1	4	6002
0706 NESJE	1	4	6002
0707 SEKKEN	0	0	0000
1503 KRISTIANSUND			
0101 SJURSVIKA	2	7, 3	6011, 6262
0102 MARIHAUGEN	2	7, 3	6011, 6262
0103 SKJØRVA	2	7, 3	6011, 6262
0201 STORKAIA	2	7, 3	6011, 6262
0202 BLIXHAMMEREN	2	7, 3	6011, 6262
0203 VÅGEN	2	7, 3	6011, 6262
0204 ALLANENGA	2	7, 3	6011, 6262
0205 CHRISTIE MINDE	2	7, 3	6011, 6262
0206 ØVREVÅGEN	2	7, 3	6011, 6262
0301 HØLLAHAUGEN	2	7, 3	6011, 6262
0302 NERLANDSDALEN	2	7, 3	6011, 6262
0303 CLAUSENENGA	2	7, 3	6011, 6262
0304 TOLÅSENGA	2	7, 3	6011, 6262
0305 LØKKA	2	7, 3	6011, 6262
0306 RØLIGHED	2	7, 3	6011, 6262
0401 VÅRDEN	2	7, 3	6011, 6262
0402 MYRA	2	7, 3	6011, 6262
0403 MARGRETHES FRYD	2	7, 3	6011, 6262
0404 SANKTHANSHAUGEN	2	7, 3	6011, 6262
0501 BUKTA	2	7, 3	6011, 6262
0502 BRUNSVIKA	2	7, 3	6011, 6262
0503 KARIHOLA	2	7, 3	6011, 6262
0504 DALABREKKA	2	7, 3	6011, 6262
0505 JÅLEN	2	7, 3	6011, 6262
0506 GRIP	0	0	0000
0601 NÅSTKRØKEN	2	7, 3	6011, 6262
0602 STØRTUA	2	7, 3	6011, 6262
0603 STEINBERGET	2	7, 3	6011, 6262
0604 NORDHOLMEN	2	7, 3	6011, 6262
0701 RØSSLYNGVEIEN	2	7, 3	6011, 6262
0702 MINDE	2	7, 3	6011, 6262
0703 STRAND	2	7, 3	6011, 6262
0704 MELØYA	2	7, 3	6011, 6262

TABELL 3 (FORTS.). GRUNNKRETSENE SENTRALITET. KOMMUNE

GRUNNKRETS NR	NAVN	TALLET PÅ TETTSTEDER/SENTRA	KODER FOR STØRRELSE	KODER FOR TETTSTED/SENTER
1503 KRISTIANSUND FORTS.				
0801	BJØNNAHAUGEN	2	7, 3	6011, 6262
0802	GRENDALENGA	2	7, 3	6011, 6262
0803	SMEDVIKA	2	7, 3	6011, 6262
0804	JUULENGA	2	7, 3	6011, 6262
0805	MELKVIKENGÅ	2	7, 3	6011, 6262
0806	RØSSEREN	2	7, 3	6011, 6262
0807	VIKÅN	2	7, 3	6011, 6262
0901	BUHAMNDALEN	2	7, 3	6011, 6262
0902	MELKVIKA	2	7, 3	6011, 6262
0903	TØRVHAUGEN	2	7, 3	6011, 6262
1504 ÅLESUND				
0101	STEINVÅGNESET	5	8, 6, 5, 3, 2	6021, 6022, 6151, 6163, 6165
0102	SKARBØVIKA	5	8, 6, 5, 3, 2	6021, 6022, 6151, 6163, 6165
0103	SÆVOLLEN	4	8, 6, 5, 3	6021, 6022, 6151, 6163
0104	HESSA	4	8, 6, 5, 3	6021, 6022, 6151, 6163
0201	SKJÆRVA	5	8, 6, 5, 3, 2	6021, 6022, 6151, 6163, 6165
0202	STEINVÅGEN	5	8, 6, 5, 3, 2	6021, 6022, 6151, 6163, 6165
0203	STØRHAUGEN	5	8, 6, 5, 3, 2	6021, 6022, 6151, 6163, 6165
0204	SKUTVIKA	5	8, 6, 5, 3, 2	6021, 6022, 6151, 6163, 6165
0205	BRUNHOLMEN	5	8, 6, 5, 3, 2	6021, 6022, 6151, 6163, 6165
0206	APOTEKERTORGET	5	8, 6, 5, 3, 2	6021, 6022, 6151, 6163, 6165
0301	SKANSEN	5	8, 6, 5, 3, 2	6021, 6022, 6151, 6163, 6165
0302	VERPINGSVIKA	5	8, 6, 5, 3, 2	6021, 6022, 6151, 6163, 6165
0303	KIPERVIKA	5	8, 6, 5, 3, 2	6021, 6022, 6151, 6163, 6165
0304	STØRLEDBAKKEN	5	8, 6, 5, 3, 2	6021, 6022, 6151, 6163, 6165
0305	KLIPRA	5	8, 6, 5, 3, 2	6021, 6022, 6151, 6163, 6165
0306	VOLSDALSVÅGEN	5	8, 6, 5, 3, 2	6021, 6022, 6151, 6163, 6165
0307	FJELLTUN	6	8, 6, 3, 5, 3, 2	6021, 6022, 6091, 6151, 6163, 6165
0308	VOLSDALEN	7	8, 6, 3, 5, 3, 2, 3	6021, 6022, 6091, 6151, 6163, 6165, 6173
0309	VOLSDALSBERGA	7	8, 6, 3, 5, 3, 2, 3	6021, 6022, 6091, 6151, 6163, 6165, 6173
0401	NØRVE	7	8, 6, 3, 5, 3, 2, 3	6021, 6022, 6091, 6151, 6163, 6165, 6173
0402	FAGERLIA	7	8, 6, 3, 5, 3, 2, 3	6021, 6022, 6091, 6151, 6163, 6165, 6173
0403	STORE-NØRVE	7	8, 6, 3, 5, 3, 2, 3	6021, 6022, 6091, 6151, 6163, 6165, 6173
0404	LARSGÅRD	7	8, 6, 3, 5, 3, 2, 3	6021, 6022, 6091, 6151, 6163, 6165, 6173
0405	LARSGÅRDSVÅGEN	7	8, 6, 3, 5, 3, 2, 3	6021, 6022, 6091, 6151, 6163, 6165, 6173
0501	GÅSEID	8	8, 6, 3, 4, 5, 3, 2, 3	6021, 6022, 6091, 6141, 6151, 6163, 6165, 6173
0502	RATVIK	7	8, 6, 3, 4, 5, 3, 3	6021, 6022, 6091, 6141, 6151, 6163, 6173
0503	LERSTADBAKKEN	7	8, 6, 3, 4, 5, 3, 3	6021, 6022, 6091, 6141, 6151, 6163, 6173
0504	BOGNESET	7	8, 6, 3, 4, 5, 3, 3	6021, 6022, 6091, 6141, 6151, 6163, 6173
0505	HATLANE	7	8, 6, 3, 4, 5, 3, 3	6021, 6022, 6091, 6141, 6151, 6163, 6173
0506	HATLEVIKA	7	8, 6, 3, 4, 5, 3, 3	6021, 6022, 6091, 6141, 6151, 6163, 6173
0507	ÅSESTRANDA	7	8, 6, 3, 4, 5, 3, 3	6021, 6022, 6091, 6141, 6151, 6163, 6173
0601	NAKKEN	7	8, 6, 3, 4, 5, 3, 3	6021, 6022, 6091, 6141, 6151, 6163, 6173
0602	LERSTAD	7	8, 6, 3, 4, 5, 3, 3	6021, 6022, 6091, 6141, 6151, 6163, 6173
0603	HATLÅSEN	7	8, 6, 3, 4, 5, 3, 3	6021, 6022, 6091, 6141, 6151, 6163, 6173
0604	ÅSEHAUGEN	7	8, 6, 3, 4, 5, 3, 3	6021, 6022, 6091, 6141, 6151, 6163, 6173
0605	ÅSE	7	8, 6, 3, 4, 5, 3, 3	6021, 6022, 6091, 6141, 6151, 6163, 6173
0606	ÅSEMULEN	7	8, 6, 3, 4, 5, 3, 3	6021, 6022, 6091, 6141, 6151, 6163, 6173
0607	FURMYR	7	8, 6, 3, 4, 5, 3, 3	6021, 6022, 6091, 6141, 6151, 6163, 6173
0701	BREIVIKA	7	8, 6, 3, 4, 5, 3, 3	6021, 6022, 6091, 6141, 6151, 6163, 6173
0702	ØLSVIKA	6	8, 6, 3, 4, 5, 3	6021, 6022, 6091, 6141, 6151, 6173
0703	MØA	8	8, 6, 3, 4, 5, 3, 4, 3	6021, 6022, 6091, 6141, 6151, 6163, 6172, 6173
0704	HØLEN	8	8, 6, 3, 4, 5, 3, 4, 3	6021, 6022, 6091, 6141, 6151, 6163, 6172, 6173
0705	SPJELKAVIKA	8	8, 6, 3, 4, 5, 3, 4, 3	6021, 6022, 6091, 6141, 6151, 6163, 6172, 6173
0706	SPJELKAVIKNES	7	8, 6, 3, 5, 4, 5, 3	6021, 6022, 6091, 6133, 6141, 6151, 6173
0801	TØRLA-HUMLA	5	8, 6, 3, 4, 5	6021, 6022, 6091, 6141, 6151
0802	VEGSUND	7	8, 6, 3, 5, 4, 5,	6021, 6022, 6091, 6133, 6141, 6151,

TABELL 3 (FORTS.). GRUNNKRETSENE SENTRALITET. KOMMUNE

GRUNNKRETS NR	NAVN	TALLET PÅ TETTSTEDER/SENTRA	KODER FOR STØRRELSE	KODER FOR TETTSTED/SENTER
1504 ÅLESUND				
FORTS.				
0802	VEGSUND (FORTS.)	7	3	6173
0803	BLINDHEIM	8	8, 6, 3, 5, 4, 5, 4, 3	6021, 6022, 6091, 6133, 6141, 6151, 6172, 6173
0804	MYRLAND	8	8, 6, 3, 5, 4, 5, 4, 3	6021, 6022, 6091, 6133, 6141, 6151, 6172, 6173
0805	HATLEHOL	8	8, 6, 3, 5, 4, 5, 4, 3	6021, 6022, 6091, 6133, 6141, 6151, 6172, 6173
0901	EMBLEM	9	8, 6, 3, 5, 4, 5, 4, 3, 4	6021, 6022, 6091, 6133, 6141, 6151, 6172, 6173, 6182
1001	HOFF	1	8, 6	6021, 6022
1002	GRIMSTAD	1	8, 3	6021, 6173
1003	VIK	1	8, 3	6021, 6173
1004	ØYENE I ELLINGSØYFJOR	2	8, 3, 3	6021, 6091, 6173
1005	STOKKE	3	8, 4, 4, 3	6021, 6141, 6172, 6173
1006	NES	1	8	6021
1007	LØRGJA	1	8	6021
1511 VANYLVEN				
0101	NORDSTRANDA	4	2, 1, 1, 1	6031, 9600, 9601, 9602
0102	FISKA	3	1, 1, 1	9600, 9601, 9602
0103	EIDE	3	1, 1, 1	9600, 9601, 9602
0104	TUNHEIM	4	3, 1, 1, 1	5691, 9600, 9601, 9602
0105	SYLTE	4	3, 1, 1, 1	5691, 9600, 9601, 9602
0106	VIK	4	3, 1, 1, 1	5691, 9600, 9601, 9602
0107	ÅHEIM	4	3, 1, 1, 1	5691, 9600, 9601, 9602
0108	THUE	4	3, 1, 1, 1	5691, 9600, 9601, 9602
0109	GUSDAL	3	3, 1, 1	5691, 9600, 9602
0201	ØYRA	4	2, 1, 1, 1	6031, 9600, 9601, 9602
0202	EIDSA	4	2, 1, 1, 1	6031, 9600, 9601, 9602
0203	LÅSET	3	1, 1, 1	9600, 9601, 9602
0204	MYKLEBUST	3	1, 1, 1	9600, 9601, 9602
0205	VIK	3	1, 1, 1	9600, 9601, 9602
0206	NORDAL	3	1, 1, 1	9600, 9601, 9602
0207	SKÅR/EIKREM	3	1, 1, 1	9600, 9601, 9602
0208	RØVDE	2	1, 1	9600, 9601
0209	SUNDNES	2	1, 1	9600, 9601
1514 SANDE				
0101	SØPBRANDAL	3	2, 1, 1, 1	6031, 9600, 9601, 9602
0102	HAKALLESTRANDA	3	2, 1, 1, 1	6031, 9600, 9601, 9602
0103	KVAMSØY	0	0	0000
0104	VOKSA	0	0	0000
0105	SANDSØY	0	0	0000
0201	GJERDSVIKA	1	2	6031
0202	HAUGSBYGDA	2	2, 5	6031, 6051
0203	VÅGEN	5	2, 5, 5, 5, D	6031, 6043, 6051, 6062, 9603
0204	SKREDESTRANDA	1	2	6031
0205	LARSNES	2	2, 5	6031, 6051
0206	HALLEBYGDA	2	2, 5	6031, 6051
1515 HERØY				
0101	KVALSVIK	2	5, D	6043, 9603
0102	SKORPA	0	0	0000
0103	KOPPARSTAD	4	5, 5, 5, D	6043, 6051, 6062, 9603
0104	KVALSUND	4	5, 5, 5, D	6043, 6051, 6062, 9603
0105	IGESUND	4	5, 5, 5, D	6043, 6051, 6062, 9603
0106	FOSNAVÅG SENTRUM	4	5, 5, 5, D	6043, 6051, 6062, 9603
0107	ØVRE FOSNAVÅG	4	5, 5, 5, D	6043, 6051, 6062, 9603
0108	NØRVÅG	4	5, 5, 5, D	6043, 6051, 6062, 9603
0109	EGGESBØNES	5	2, 5, 5, 5, D	6031, 6043, 6051, 6062, 9603
0110	MYKLEBUSTVATNET	5	2, 5, 5, 5, D	6031, 6043, 6051, 6062, 9603
0111	STRAUMANE	5	2, 5, 5, 5, D	6031, 6043, 6051, 6062, 9603
0112	ELSEBØ	5	2, 5, 5, 5, D	6031, 6043, 6051, 6062, 9603
0113	FLUSUND	5	2, 5, 5, 5, D	6031, 6043, 6051, 6062, 9603
0114	GJERTNES	5	2, 5, 5, 5, D	6031, 6043, 6051, 6062, 9603
0201	RJNDE	0	0	0000
0202	SÆVIK	4	5, 5, 5, D	6043, 6051, 6062, 9603
0203	REMBØY	4	5, 5, 5, D	6043, 6051, 6062, 9603
0204	VOLDSUND	4	5, 5, 5, D	6043, 6051, 6062, 9603
0205	LEINEBYGDA	4	5, 5, 5, D	6043, 6051, 6062, 9603
0206	BØ	4	5, 5, 5, D	6043, 6051, 6062, 9603
0207	FRØYSTAD	5	2, 5, 5, 5, D	6031, 6043, 6051, 6062, 9603
0301	MOLDTUSTRANDA SENTRUM	4	2, 5, 5, D	6031, 6043, 6051, 9603
0302	AUSTRE MOLDTUSTRANDA	5	2, 5, 5, 5, D	6031, 6043, 6051, 6062, 9603
0303	STOKKSUND	6	2, 5, 5, 3, 5, D	6031, 6043, 6051, 6061, 6062, 9603
0304	TJØRVÅG	6	2, 5, 5, 3, 5, D	6031, 6043, 6051, 6061, 6062, 9603
0305	AURVÅG	6	2, 5, 5, 3, 5, D	6031, 6043, 6051, 6061, 6062, 9603
0306	DRAGSUND	6	2, 5, 5, 3, 5, D	6031, 6043, 6051, 6061, 6062, 9603
0307	LEIKUNG	6	2, 5, 5, 3, 5, D	6031, 6043, 6051, 6061, 6062, 9603
0308	JØSØK	6	2, 5, 5, 3, 5, D	6031, 6043, 6051, 6061, 6062, 9603

TABELL 3 (FORTS.). GRUNNKRETSENE SENTRALITET. KOMMUNE

GRUNNKRETS NR	NAVN	TALLET PÅ TETTSTEDER/SENTRA	KODER FOR STØRRELSE	KODER FOR TETTSTED/SENTER
1516 ULSTEIN				
0101	FLØ	3	5, 3, 5	6051, 6061, 6062
0102	HATLØY	4	2, 5, 3, 5	6031, 6051, 6061, 6062
0103	ULSTEIN	4	2, 5, 3, 5	6031, 6051, 6061, 6062
0104	SKEIDE	5	2, 5, 3, 5, D	6031, 6051, 6061, 6062, 9603
0105	ØSNES NEDRE	6	2, 5, 5, 3, 5, D	6031, 6043, 6051, 6061, 6062, 9603
0106	ULSTEINVIK	6	2, 5, 5, 3, 5, D	6031, 6043, 6051, 6061, 6062, 9603
0107	HOFSET	6	2, 5, 5, 3, 5, D	6031, 6043, 6051, 6061, 6062, 9603
0108	HOLSEKRE NERRE	6	2, 5, 5, 3, 5, D	6031, 6043, 6051, 6061, 6062, 9603
0109	HOLSEKRE ØVRE M/HOFSE	6	2, 5, 5, 3, 5, D	6031, 6043, 6051, 6061, 6062, 9603
0110	ØSNES ØVRE	6	2, 5, 5, 3, 5, D	6031, 6043, 6051, 6061, 6062, 9603
0111	SAUNES	6	2, 5, 5, 3, 5, D	6031, 6043, 6051, 6061, 6062, 9603
0201	JIMNA	6	2, 5, 5, 3, 5, D	6031, 6043, 6051, 6061, 6062, 9603
0202	SUNDSØGT	6	2, 5, 5, 3, 5, D	6031, 6043, 6051, 6061, 6062, 9603
0203	HASUND	6	2, 5, 5, 3, 5, D	6031, 6043, 6051, 6061, 6062, 9603
0204	GARNES	6	2, 5, 5, 3, 5, D	6031, 6043, 6051, 6061, 6062, 9603
0205	HADDAL	6	2, 5, 5, 3, 5, D	6031, 6043, 6051, 6061, 6062, 9603
0206	EIKESUND	7	2, 5, 5, 3, 5, 6, D	6031, 6043, 6051, 6061, 6062, 6081, 9603
1517 HAREID				
0101	LIÅVÅGEN	3	5, 3, 5	6051, 6061, 6062
0102	HJØRUNGNES-ÅSEN-OVERÅ	3	5, 3, 5	6051, 6061, 6062
0103	ØVRELID-ALME	3	5, 3, 5	6051, 6061, 6062
0201	PLASSANE	3	5, 3, 5	6051, 6061, 6062
0202	BRUBAKKEN	3	5, 3, 5	6051, 6061, 6062
0203	INDRE HAREID	3	5, 3, 5	6051, 6061, 6062
0204	YTRE HAREID	3	5, 3, 5	6051, 6061, 6062
0205	KØRSNES-HÅBAKK	3	5, 3, 5	6051, 6061, 6062
0206	HOLSTAD-GJERDE	3	5, 3, 5	6051, 6061, 6062
0207	GRIMSTAD	4	2, 5, 3, 5	6031, 6051, 6061, 6062
0208	BRANDAL-INDREDAL	3	5, 3, 5	6051, 6061, 6062
0209	BRANDAL-KVITNES	3	5, 3, 5	6051, 6061, 6062
0301	SNIPSØYRDALEN	4	2, 5, 3, 5	6031, 6051, 6061, 6062
0302	RØYSET	3	5, 3, 5	6051, 6061, 6062
0303	RISE	6	2, 5, 5, 3, 5, D	6031, 6043, 6051, 6061, 6062, 9603
0304	BIGSET	4	2, 5, 3, 5	6031, 6051, 6061, 6062
0305	BJÅSTAD	5	2, 5, 3, 5, D	6031, 6051, 6061, 6062, 9603
0306	GEILANE	4	2, 5, 3, 5	6031, 6051, 6061, 6062
1519 VOLDA				
0101	VELSVIK	2	1, 1	9600, 9601
0102	ULVESTAD	2	5, 1	6071, 9601
0103	DRAVLÅUSBYGDA	0	0	0000
0104	INNSÆLSET	0	0	0000
0105	ÅMELFØT OG STEINSVIK	0	0	0000
0106	DALSBYGD	1	5	6071
0201	FOLKESTAD	2	4, 5	5701, 6071
0202	FYLSVIK	2	4, 5	5701, 6071
0203	BJØRREDAL	1	0, 4	0000, 5701
0301	HØYDAL	1	5	6071
0302	FYRDE	2	5, 1	6071, 9604
0303	KALVATN	1	5	6071
0304	HJARTA	3	5, 6, 1	6071, 6081, 9604
0401	HALKJELSVIK	3	5, 6, 1	6071, 6081, 9604
0402	ØYRA	3	5, 6, 1	6071, 6081, 9604
0403	HAUANE	3	5, 6, 1	6071, 6081, 9604
0404	MYRANE	3	5, 6, 1	6071, 6081, 9604
0405	NEDRE HELTNE	3	5, 6, 1	6071, 6081, 9604
0406	RØYSLID	3	5, 6, 1	6071, 6081, 9604
0407	ENGESØT OG KLEPP	3	5, 6, 1	6071, 6081, 9604
0408	NORDDALEN	3	5, 6, 1	6071, 6081, 9604
0409	NEDRE ROTSET OG GREIV	3	5, 6, 1	6071, 6081, 9604
0410	ØVRE ROTSET	3	5, 6, 1	6071, 6081, 9604
0411	ØVRE HELTNE OG VIKEBY	3	5, 6, 1	6071, 6081, 9604
0412	ØVRE VIKEBYGDA	3	5, 6, 1	6071, 6081, 9604
0501	EGSØT OG MØRK	2	5, 6	6071, 6081
0502	EIKREM OG YTRESTØYL	2	5, 6	6071, 6081
0503	LID OG YKSNØY	2	5, 6	6071, 6081
1520 ØRSTA				
0101	YTRE HOVDEN	3	5, 6, 1	6071, 6081, 9604
0102	HOVDEN I	3	5, 6, 1	6071, 6081, 9604
0103	HOVDEN II/FLYPLASSEN	3	5, 6, 1	6071, 6081, 9604
0104	OSE	3	5, 6, 1	6071, 6081, 9604
0105	MELSBYGDA	3	5, 6, 1	6071, 6081, 9604
0201	LIADAL	3	5, 5, 6	6051, 6071, 6081

TABELL 3 (FORTS.). GRUNNKRETSENEs SENTRALITET. KOMMUNE

GRUNNKRETS NR	NAVN	TALLET PÅ TETTSTEDER/SENTRA	KODER FOR STØRRELSE	KODER FOR TETTSTED/SENTER
1520 ØRSTA		FORTS.		
0202	LYSTAD	3	5, 6, 1	6071, 6081, 9604
0203	MØRK/VINJEVOLL	3	5, 6, 1	6071, 6081, 9604
0204	NEDRE MØRK/VIK	3	5, 6, 1	6071, 6081, 9604
0205	VIK	3	5, 6, 1	6071, 6081, 9604
0206	VALLA-MARKA	3	5, 6, 1	6071, 6081, 9604
0207	BAKKANE	3	5, 6, 1	6071, 6081, 9604
0208	VELLE	3	5, 6, 1	6071, 6081, 9604
0209	GRÉPALIA	3	5, 6, 1	6071, 6081, 9604
0210	VALLABØEN I	3	5, 6, 1	6071, 6081, 9604
0211	VALLABØEN II	3	5, 6, 1	6071, 6081, 9604
0212	MØE/NUPEN	3	5, 6, 1	6071, 6081, 9604
0301	ÅMÅS	3	5, 6, 1	6071, 6081, 9604
0302	NEDRE FOLLESTADDAL	3	5, 6, 1	6071, 6081, 9604
0303	ØVRE FOLLESTADDAL	3	5, 6, 1	6071, 6081, 9604
0304	BRAUTASET	3	5, 6, 1	6071, 6081, 9604
0305	HOVDENAKK/VATNE	3	5, 6, 1	6071, 6081, 9604
0306	BJØRDAL	3	5, 6, 1	6071, 6081, 9604
0401	REKKEDAL	3	5, 6, 1	6071, 6081, 9604
0402	STOKKE	3	5, 6, 1	6071, 6081, 9604
0403	SÆBØ	2	6, 1	6081, 9604
0404	BJØRKE	0	0	0000
0405	VIDDALEN	0	0	0000
0406	ØYE/STENNES	1	1	9604
0407	URKE	1	1	9604
0408	TRANDAL	0	0	0000
0409	STANDAL	0	0	0000
0410	YTRE STANDAL/BRATTHEI	0	0	0000
0501	BARSTADVIK	1	6	6081
0502	NØRDRE VARTDAL	2	5, 6	6071, 6081
0503	ÅRSETDALEN	2	5, 6	6071, 6081
0504	SÆTRE	2	5, 6	6071, 6081
0505	SØRE VARTDAL	2	5, 6	6071, 6081
1523 ØRSKOG				
0101	APALSET	7	6, 3, 3, 4, 4, 3, 4	6022, 6091, 6121, 6141, 6172, 6173, 6182
0102	BRAUTE	7	6, 3, 3, 4, 4, 3, 4	6022, 6091, 6121, 6141, 6172, 6173, 6182
0103	SJØHØLTSTRAND	7	6, 3, 3, 4, 4, 3, 4	6022, 6091, 6121, 6141, 6172, 6173, 6182
0104	SJØHØLT	7	6, 3, 3, 4, 4, 3, 4	6022, 6091, 6121, 6141, 6172, 6173, 6182
0105	LANDE	8	6, 3, 3, 4, 4, 3, 4, 4	6022, 6091, 6121, 6141, 6172, 6173, 6181, 6182
0106	ØRSKOG	7	6, 3, 3, 4, 4, 3, 4	6022, 6091, 6121, 6141, 6172, 6173, 6182
0107	SKARBØ	6	6, 3, 3, 4, 3, 4	6022, 6091, 6121, 6141, 6173, 6182
0108	VAKSVIK	7	6, 3, 2, 3, 4, 3, 4	6022, 6091, 6101, 6121, 6141, 6173, 6182
1524 NORDDAL				
0101	MURI	3	2, 5, 3	6101, 6111, 6121
0102	SYLTE	3	2, 5, 3	6101, 6111, 6121
0103	URI	3	2, 5, 3	6101, 6111, 6121
0104	GJERDE	2	2, 3	6101, 6121
0105	ALSTAD	1	2	6101
0106	FJØRÅ	2	2, 3	6101, 6121
0107	TAFJØRD	0	0	0000
0108	DALSBYGDA	1	2	6101
0109	EIDE	1	2	6101
0110	RØNNEBERG	1	2	6101
0111	YTTERDAL	1	2	6101
0120	HØGSTØLEN	0	0	0000
0121	LANGFJELLDALEN	0	0	0000
0122	BREIDFJELLET	0	0	0000
0123	NESKOPPTINDANE	0	0	0000
0124	ILLSTIGFJELLET	0	0	0000
0125	SVARTEGGA	0	0	0000
1525 STRANDA				
0101	LIABYGDA	4	3, 2, 5, 3	6091, 6101, 6111, 6121
0102	ØDEGARD/LANGLO	3	2, 5, 5	6101, 6111, 6133
0103	LANGLO	3	2, 5, 5	6101, 6111, 6133
0104	STØRGJERDE	3	2, 5, 5	6101, 6111, 6133
0105	SLØGSTADMARKA/RINGSTA	3	2, 5, 5	6101, 6111, 6133
0106	RINGSTAD	3	2, 5, 5	6101, 6111, 6133
0107	SLØGSTAD	3	2, 5, 5	6101, 6111, 6133
0108	KJØLÅS	3	2, 5, 5	6101, 6111, 6133
0109	HAGEN/HELSEMFELTET	3	2, 5, 5	6101, 6111, 6133
0110	BYGDA	3	5	6111

TABELL 3 (FORTS.). GRUNNKRETSENEs SENTRALITET. KOMMUNE

GRUNNKRETS NR NAVN	TALLEt PÅ TETTSTEDER/SENTRA	KODER FOR STØRRELSE	KODER FOR TETTSTED/SENTER
1525 STRANDA			
FORTS.			
0111 FURSET	3	2, 5, 5	6101, 6111, 6133
0112 HELSTAD	3	2, 5, 5	6101, 6111, 6133
0113 FJØRSTAD	1	5	6111
0201 HELLESYLT	2	2, 5	5711, 6111
0202 TRØNSTAD	2	2, 5	5711, 6111
0203 HAUGE	1	5	6111
0204 BJØRDAL/FRØYSA	0	0	0000
0205 GEIRANGER	0	0	0000
1526 STORDAL			
0101 DYRKØRN	6	6, 3, 2, 3, 4, 4	6022, 6091, 6101, 6121, 6141, 6182
0102 SKOTET	1	5	6111
0103 STORDAL SENTRUM	6	3, 2, 5, 3, 4, 4	6091, 6101, 6111, 6121, 6141, 6182
0104 MIDTBUST	6	3, 2, 5, 3, 4, 4	6091, 6101, 6111, 6121, 6141, 6182
0105 MOE	5	3, 2, 5, 3, 4	6091, 6101, 6111, 6121, 6141
1528 SYKKYLVEN			
0101 HUNDEIDVIK	1	5	6133
0102 TUSVIK	1	5	6133
0103 YTRE IKORNNES	1	5	6133
0104 INDRE IKORNNES	1	5	6133
0105 RIKSHEIM	2	5, 5	6111, 6133
0106 STRAUMGJERDE	2	5, 5	6111, 6133
0107 DRABLØS	2	5, 5	6111, 6133
0108 BRUNSTAD	2	5, 5	6111, 6133
0109 HOLE	2	5, 5	6111, 6133
0201 AURSNEs	2	6, 5	6022, 6133
0202 AJRDAL	1	5	6133
0203 ULLAVIK	3	6, 5, 5	6022, 6111, 6133
0204 AURE	3	6, 5, 5	6022, 6111, 6133
0205 VIK	2	5, 5	6111, 6133
0206 TYNES	2	5, 5	6111, 6133
0207 SØVIKDAL	1	5	6133
0208 RAMSTADDAL	1	5	6133
1529 SKODJE			
0101 STETTE	6	6, 3, 4, 4, 3, 4	6022, 6091, 6141, 6172, 6173, 6182
0102 ENGESET	7	6, 3, 3, 4, 4, 3, 4	6022, 6091, 6121, 6141, 6172, 6173, 6182
0103 FYLLING	7	6, 3, 3, 4, 4, 3, 4	6022, 6091, 6121, 6141, 6172, 6173, 6182
0104 SKODJEVÅG	9	8, 6, 3, 3, 4, 5, 4, 3, 4	6021, 6022, 6091, 6121, 6141, 6151, 6172, 6173, 6182
0105 SKODJE INDRE	9	8, 6, 3, 3, 4, 5, 4, 3, 4	6021, 6022, 6091, 6121, 6141, 6151, 6172, 6173, 6182
0106 SKODJE YTRE	7	6, 3, 3, 4, 4, 3, 4	6022, 6091, 6121, 6141, 6172, 6173, 6182
0107 GRINDVIK	7	6, 3, 3, 4, 4, 3, 4	6022, 6091, 6121, 6141, 6172, 6173, 6182
0108 VALLE	9	8, 6, 3, 3, 4, 5, 4, 3, 4	6021, 6022, 6091, 6121, 6141, 6151, 6172, 6173, 6182
0109 GLOMSET	10	8, 6, 3, 3, 5, 4, 5, 4, 3, 4	6021, 6022, 6091, 6121, 6133, 6141, 6151, 6172, 6173, 6182
0110 BRUSDAL	9	8, 6, 3, 3, 4, 5, 4, 3, 4	6021, 6022, 6091, 6121, 6141, 6151, 6172, 6173, 6182
0111 UTVIK	6	6, 3, 4, 5, 4, 3	6022, 6091, 6141, 6151, 6172, 6173
1531 SULA			
0101 KJELLINGSET	1	8	6021
0102 SANDVIK	3	8, 6, 5	6021, 6022, 6151
0103 MOLVØR	3	8, 6, 5	6021, 6022, 6151
0104 LANGEVÅG SENTRUM	3	8, 6, 5	6021, 6022, 6151
0105 STADSNEs	3	8, 6, 5	6021, 6022, 6151
0106 LANGEVÅGHOLMANE	3	8, 6, 5	6021, 6022, 6151
0107 VÅGNEs	3	8, 6, 5	6021, 6022, 6151
0108 HOLEN	3	8, 6, 5	6021, 6022, 6151
0109 BRATTHAUG	3	8, 6, 5	6021, 6022, 6151
0110 VEDDE	3	8, 6, 5	6021, 6022, 6151
0201 FISKERSTRAND	5	8, 6, 3, 4, 5	6021, 6022, 6091, 6141, 6151
0202 RØRSTAD	5	8, 6, 3, 4, 5	6021, 6022, 6091, 6141, 6151
0203 GJØLVATNET	5	8, 6, 3, 4, 5	6021, 6022, 6091, 6141, 6151
0204 MANSEIDVÅG	5	8, 6, 3, 4, 5	6021, 6022, 6091, 6141, 6151
0205 SØRE SULA	4	8, 6, 3, 5	6021, 6022, 6091, 6151
0206 EIKREM	5	8, 6, 3, 4, 5	6021, 6022, 6091, 6141, 6151
0207 SOLEVÅG	5	8, 6, 3, 4, 5	6021, 6022, 6091, 6141, 6151
0208 SUNDE	5	8, 6, 3, 4, 5	6021, 6022, 6091, 6141, 6151
0209 VEIBUST	5	8, 6, 3, 4, 5	6021, 6022, 6091, 6141, 6151

TABELL 3 (FORTS.). GRUNNKRETSENEs SENTRALITET. KOMMUNE

GRUNNKRETS NR	NAVN	TALLET PÅ TETTSTEDER/SENTRA	KODER FOR STØRRELSE	KODER FOR TETTSTED/SENTER
1532 GISKE				
0101	ALNES	0	0	0000
0102	MANSIEDVÅG	1	8	6021
0103	GODØY/VALKVÆ	1	8	6021
0104	GISKE	2	8, 3	6021, 6163
0105	GISKEØDEGÅRD/GISKEGJE	2	8, 3	6021, 6163
0201	SKJONG/YTTERLAND	4	8, 6, 3, 2	6021, 6022, 6163, 6165
0202	VALDERHAUGSTRAND	4	8, 6, 3, 2	6021, 6022, 6163, 6165
0203	VALDERHAUG	4	8, 6, 3, 2	6021, 6022, 6163, 6165
0204	NORØSTRAND	4	8, 6, 3, 2	6021, 6022, 6163, 6165
0205	ØKSNES/GJØSUNDSÆTHER	4	8, 6, 3, 2	6021, 6022, 6163, 6165
0301	SYNNES/RØSVIK	3	8, 3, 2	6021, 6163, 6165
0302	BLINDHEIM	3	8, 3, 2	6021, 6163, 6165
0303	RØRVIK/GJØSUND	3	8, 3, 2	6021, 6163, 6165
0304	MØLNES/ROALD	3	8, 3, 2	6021, 6163, 6165
0305	ROALD	3	8, 3, 2	6021, 6163, 6165
1534 HARAM				
0101	FJØRTOFT	2	4, 2	6172, 6221
0102	ØTTERLEI	2	4, 2	6172, 6221
0103	RØGNE	2	2, 4	6171, 6172
0104	LONGVA	2	2, 4	6171, 6172
0105	FLEM	2	2, 4	6171, 6172
0106	ULLA	2	2, 4	6171, 6172
0107	AUSTNES	2	2, 4	6171, 6172
0108	HARAM	2	2, 4	6171, 6172
0109	KJERSTAD	2	2, 4	6171, 6172
0110	FARSTAD	2	2, 4	6171, 6172
0201	HURLA	3	4, 4, 3	6141, 6172, 6173
0202	ALVESTAD	3	4, 4, 3	6141, 6172, 6173
0203	BRATTVÅG	5	6, 3, 4, 4, 3	6022, 6091, 6141, 6172, 6173
0204	AKSLA/HÅVIK	5	6, 3, 4, 4, 3	6022, 6091, 6141, 6172, 6173
0301	SAMFJORD	3	4, 4, 3	6141, 6172, 6173
0302	STRAND	3	4, 4, 3	6141, 6172, 6173
0303	SLYNGSTAD	5	6, 3, 4, 4, 3	6022, 6091, 6141, 6172, 6173
0304	TENNFIJORD	6	6, 3, 4, 4, 3, 4	6022, 6091, 6141, 6172, 6173, 6181
0305	VATNE	6	6, 3, 4, 4, 3, 4	6022, 6091, 6141, 6172, 6173, 6181
0306	ULVESTAD/VATNE	6	6, 3, 4, 4, 3, 4	6022, 6091, 6141, 6172, 6173, 6181
0307	HELLÆSTRANDA	6	6, 3, 4, 4, 3, 4	6022, 6091, 6141, 6172, 6173, 6181
0308	VESTREFJORD	6	6, 4, 4, 3, 4, 4	6022, 6141, 6172, 6173, 6181, 6182
0401	BJØRNØY/KALVØY	2	4, 3	6172, 6173
0402	SØVIK/GAMLEM	2	4, 3	6172, 6173
0403	GRYTASTRAND/HAMSUND	4	6, 3, 4, 3	6022, 6091, 6172, 6173
1535 VESTNES				
0101	REKDAL	3	3, 4, 4	6173, 6181, 6182
0102	FIKSDAL	3	3, 4, 4	6173, 6181, 6182
0103	FIKSDALSTRAND	3	3, 4, 4	6173, 6181, 6182
0104	FROSTAD	3	3, 4, 4	6173, 6181, 6182
0105	TOMRA	4	3, 3, 4, 4	6091, 6173, 6181, 6182
0106	GJERDE/LID	4	3, 3, 4, 4	6091, 6173, 6181, 6182
0107	VIK	3	3, 4, 4	6091, 6181, 6182
0201	ØVERÅS/NERÅS	2	4, 4	6181, 6182
0202	FLATE/FURLAND	3	3, 4, 4	6091, 6181, 6182
0203	ÅSBYGDA/SØRÅS	3	3, 4, 4	6091, 6181, 6182
0204	HAGNESET/VESTNESB.	4	3, 4, 4, 4	6091, 6141, 6181, 6182
0205	HELLAND/REMMESVIK	4	3, 4, 4, 4	6091, 6141, 6181, 6182
0206	SALTHAMMER/BRASTAD	4	3, 4, 4, 4	6091, 6141, 6181, 6182
0301	SKØRGEN/KJØPSTAD	5	3, 3, 4, 4, 4	6091, 6121, 6141, 6181, 6182
0302	LØVIK/EIDHAMMER	4	3, 4, 4, 4	6091, 6141, 6181, 6182
0303	SYLTÆ	5	3, 3, 4, 4, 4	6091, 6121, 6141, 6181, 6182
0304	RYPDAL/KJERSEM	4	3, 3, 4, 4	6091, 6121, 6181, 6182
0305	JAUGSTAD	3	3, 4, 4	6091, 6181, 6182
0306	VIKE INDRE	3	3, 4, 4	6091, 6181, 6182
0307	VIKE YTRE	3	3, 4, 4	6091, 6181, 6182
1539 RAUMA				
0101	GRIDSET	2	4, 4	6191, 6192
0102	INNFIJORDEN	2	4, 4	6191, 6192
0103	HØVDE	2	4, 4	6191, 6192
0104	VOLL	2	4, 4	6191, 6192
0105	SEBØ	2	4, 4	6191, 6192
0106	VÅGE	2	4, 4	6182, 6192
0107	HJELVIK	2	4, 4	6182, 6192
0201	RØDVEN	2	4, 4	6191, 6192
0202	FRISVOLD	2	4, 4	6191, 6192
0203	KORSBAKKEN	2	4, 4	6191, 6192
0204	SANDNES	2	4, 4	6191, 6192

TABELL 3 (FORTS.). GRUNNKRETSENE SENTRALITET. KOMMUNE

GRUNNKRETS NR	NAVN	TALLET PÅ TETTSTEDER/SENTRA	KODER FOR STØRRELSE	KODER FOR TETTSTED/SENTER
1539 RAUMA				

FORTS.				
0205	HOLM	2	4, 4	6191, 6192
0206	MITTET	1	4	6191
0301	STRANDEN	2	4, 4	6191, 6192
0302	TOKLE	2	4, 4	6191, 6192
0303	HEN	2	4, 4	6191, 6192
0304	KAVLI	2	4, 4	6191, 6192
0305	GRØVDAL	2	4, 4	6191, 6192
0306	GRØTTA	2	4, 4	6191, 6192
0307	MDA	2	4, 4	6191, 6192
0308	DALE	2	4, 4	6191, 6192
0401	VEBLUNGSNES	2	4, 4	6191, 6192
0402	ØRAN ØST	2	4, 4	6191, 6192
0403	NESHAGEN	2	4, 4	6191, 6192
0404	MJELVA	2	4, 4	6191, 6192
0405	NESSTRANDA	2	4, 4	6191, 6192
0406	RISEN	2	4, 4	6191, 6192
0407	SKOLEMRADET	2	4, 4	6191, 6192
0408	VOLLAN	2	4, 4	6191, 6192
0409	ØRAN VEST	2	4, 4	6191, 6192
0410	SOGGE	2	4, 4	6191, 6192
0411	MARSTEIN	2	4, 4	6191, 6192
0412	VERMA	1	4	6192
0413	SANDGROVBOTN	0	0	0000
0414	ULVÅDALEN	0	0	0000
1543 NESSET				

0101	RANVIK	2	4, 3	6002, 6201
0102	TJELLE	3	4, 3, 1	6002, 6201, 9607
0103	RØD	3	4, 3, 5	6002, 6201, 6283
0104	HØVIK	3	4, 3, 5	6002, 6201, 6283
0105	HAMMERVOLL	3	4, 3, 5	6002, 6201, 6283
0106	EIDSVÅG SENTRUM	3	4, 3, 5	6002, 6201, 6283
0107	AASEN	3	4, 3, 5	6002, 6201, 6283
0108	STUBØ	3	4, 3, 5	6002, 6201, 6283
0109	VORPENES	3	4, 3, 5	6002, 6201, 6283
0110	RAJDSAND	3	4, 3, 5	6002, 6201, 6283
0111	BERSÅS	3	4, 3, 5	6002, 6201, 6283
0112	EIDSØRA	3	4, 3, 5	6002, 6201, 6283
0113	MEISALSTRANDA	3	4, 3, 5	6002, 6201, 6283
0114	BUGGE	1	3	6201
0201	MYKLEBOSTAD	0	0	0000
0202	NERLAND	1	3	6201
0203	SIRA	1	3	6201
0204	SLENES	1	3	6201
0205	EIKESDAL	0	0	0000
0206	AURSJØEN	0	0	0000
1545 MIDSUND				

0101	SØRE MIDØY	2	2, 1	6211, 9605
0102	NORDRE MIDØY	2	2, 1	6211, 9605
0103	MIDSUND	2	2, 1	6211, 9605
0104	UGELVIK	2	2, 1	6211, 9605
0105	NERLAND	2	2, 1	6211, 9605
0106	RAKNES	2	2, 1	6211, 9605
0107	RAKVÅG	2	2, 1	6211, 9605
0108	RÆSTAD	2	2, 1	6211, 9605
0109	NORD-HEGGDAL M/TUTRA	2	2, 1	6211, 9605
0110	SØR-HEGGDAL	2	2, 1	6211, 9605
0111	MIDSUND	2	2, 1	6211, 9605
1546 SANDØY				

0101	MYKLEBOST	1	2	6221
0102	RØSØK	1	2	6221
0103	BRUVOLL/MORSUND	1	2	6221
0104	STEINSHAMN/HARNES	1	2	6221
0105	HUSE	1	2	6221
0106	FINNØY	0	0	0000
0107	ORTEN	0	0	0000
0108	SANDØY	0	0	0000
0109	OMA/HUSØY	0	0	0000
1547 AUKRA				

0101	HORREM	1	2	6231
0102	SMÅGE	1	2	6231
0103	ØTERHALSEN	1	2	6231
0104	LØVIK	1	2	6231
0105	SÆTER	1	2	6231
0106	SPORSEM	1	2	6231

TABELL 3 (FORTS.). GRUNNKRETSENE SENTRALITET. KOMMUNE

GRUNNKRETS NR NAVN	TALLET PÅ TETTSTEDER/SENTRA	KODER FOR STØRRELSE	KODER FOR TETTSTED/SENTER
1547 AUKRA			

FORTS.			
0107 BAKKEMYR	1	2	6231
0108 NERBØ	1	2	6231
0109 FALKHYTTA	1	2	6231
0110 HJERTVIK	1	2	6231
0111 HUKKELBERG	1	2	6231
0112 HOLLINGEN	4	7, 4, 2, 1	6001, 6002, 6231, 9605
0113 EIDSKREM	4	7, 4, 2, 1	6001, 6002, 6231, 9605
1548 FRÆNA			

0101 STAVIK	3	4, 3, 3	6241, 6242, 6251
0102 LØSET	4	7, 4, 3, 3	6001, 6241, 6242, 6251
0201 HOEM	4	7, 2, 4, 3	6001, 6231, 6241, 6251
0202 HELSET	4	7, 4, 2, 4	6001, 6002, 6231, 6241
0203 VALLE	5	7, 2, 4, 3, 3	6001, 6231, 6241, 6242, 6251
0204 SANDE	4	7, 4, 3, 3	6001, 6241, 6242, 6251
0301 EIDEM	5	7, 4, 4, 3, 3	6001, 6002, 6241, 6242, 6251
0302 HAUKÅS	5	7, 4, 4, 3, 3	6001, 6002, 6241, 6242, 6251
0303 MYRBOSTAD	5	7, 4, 4, 3, 3	6001, 6002, 6241, 6242, 6251
0401 SYLTE	5	7, 4, 4, 3, 3	6001, 6002, 6241, 6242, 6251
0402 KOLBERG	5	7, 4, 4, 3, 3	6001, 6002, 6241, 6242, 6251
0403 MALME	5	7, 4, 4, 3, 3	6001, 6002, 6241, 6242, 6251
0501 SKOTHEIM	3	4, 3, 3	6241, 6242, 6251
0502 FARSTAD	3	4, 3, 3	6241, 6242, 6251
0503 VASSENDEN	3	4, 3, 3	6241, 6242, 6251
0601 NERLAND	3	4, 3, 3	6241, 6242, 6251
0602 HJSTAD	3	4, 3, 3	6241, 6242, 6251
0603 SKARSET	3	4, 3, 3	6241, 6242, 6251
0604 MALE	3	4, 3, 3	6241, 6242, 6251
0605 VIKAN	3	4, 3, 3	6241, 6242, 6251
0701 SUNDE	3	4, 3, 3	6241, 6242, 6251
0702 BERGSET	3	4, 3, 3	6241, 6242, 6251
0703 BUD	3	4, 3, 3	6241, 6242, 6251
0704 GULE	3	4, 3, 3	6241, 6242, 6251
0705 VESTAD	3	4, 3, 3	6241, 6242, 6251
1551 EIDE			

0101 STRAND	3	4, 3, 1	6241, 6251, 9607
0102 ØYEN	3	4, 3, 1	6241, 6251, 9607
0103 NÅS	6	7, 4, 4, 3, 3, 1	6001, 6002, 6241, 6242, 6251, 9607
0104 WÅGSSØ-SKJELVIK OMR	5	7, 4, 3, 3, 1	6001, 6241, 6242, 6251, 9607
0105 ØYRHAUG-KRAKELI	3	4, 3, 3	6241, 6242, 6251
0106 INDRE EIDE	5	7, 4, 3, 3, 1	6001, 6241, 6242, 6251, 9607
0107 YTRE EIDE	4	7, 4, 3, 1	6001, 6241, 6251, 9607
0108 SILSET-SILNES OMR	2	4, 3	6241, 6251
0109 VILSNES-JØRGENVÅG M KA	2	4, 3	6241, 6251
0110 LYNSTAD-ØRJAVIK-RISM	2	4, 3	6241, 6251
0111 GAUTVIK-MEKVIK-BRANDS	2	4, 3	6241, 6251
0112 BOLLVI	3	4, 3, 3	6241, 6242, 6251
0113 GAUSTAD-ÅRSBØG	2	4, 3	6241, 6251
0114 VEVANG M ØYENE UTOM S	2	4, 3	6241, 6251
1554 AVERØY			

0101 SVEGGEN	2	7, 1	6011, 9606
0102 FOTSÆTHER	2	7, 1	6011, 9606
0103 BREMSNES	2	7, 1	6011, 9606
0104 RØSAND	2	7, 1	6011, 9606
0105 EKKILSØY	2	7, 1	6011, 9606
0106 KRISTVIK	2	7, 1	6011, 9606
0107 ØJEGÅRD	2	7, 1	6011, 9606
0201 KVERNES	1	1	9606
0202 RØKSET	1	1	9606
0203 MEEK	1	1	9606
0204 RÅNES	2	3, 1	6251, 9606
0205 STENE	2	3, 1	6251, 9606
0301 LILLEMORK	2	3, 1	6251, 9606
0302 JTHEIM	2	3, 1	6251, 9606
0303 FØLLAND	2	3, 1	6251, 9606
0304 RANGØY	2	3, 1	6251, 9606
0401 HENDA	1	1	9606
0402 LANGØY	1	1	9606
0403 KJØNNØY	1	1	9606
0404 SANDØY	0	0	0000
0501 VEBENSTAD	2	7, 1	6011, 9606
0502 ØVRE BÅDALEN	1	1	9606
0503 NEKSTAD	1	1	9606
0504 HOEL	2	3, 1	6251, 9606

TABELL 3 (FORTS.). GRUNNKRETSENE SENTRALITET. KOMMUNE

GRUNNKRETS NR	NAVN	TALLET PÅ TETTSTEDER/SENTRA	KODER FOR STØRRELSE	KODER FOR TETTSTED/SENTER
1556 FREI				
0101	AMUNDØY	2	7, 3	6011, 6262
0102	MØST	2	7, 3	6011, 6262
0103	FLATSET	2	7, 3	6011, 6262
0104	FLATSETØY	2	7, 3	6011, 6262
0105	FREI	2	7, 3	6011, 6262
0106	BJERKESTRAND	2	7, 3	6011, 6262
0201	VALEN	2	7, 3	6011, 6262
0202	BOLGA	2	7, 3	6011, 6262
0203	SKJERAHØGDA	2	7, 3	6011, 6262
0204	RENSVIK	2	7, 3	6011, 6262
0205	ØMSUND	2	7, 3	6011, 6262
0301	KVALVIK	2	7, 3	6011, 6262
0302	ØRNVIK	2	7, 3	6011, 6262
0303	NORDKVALVÅG	2	7, 3	6011, 6262
1557 GJEMNES				
0101	STORLANDET	3	4, 3, 1	6241, 6251, 9607
0102	GJEMNES	3	4, 3, 1	6002, 6251, 9607
0103	BERGSØY	0	0	0000
0104	BJERKELY	3	7, 4, 1	6001, 6002, 9607
0105	GAUPSET/ASTAD	4	7, 4, 3, 1	6001, 6002, 6251, 9607
0106	TØRRISET/SILSET	3	7, 4, 1	6001, 6002, 9607
0107	ØRE	2	4, 1	6002, 9607
0201	TORVIK	1	1	9607
0202	ØYE/HEGGEM	3	4, 3, 1	6002, 6201, 9607
0203	KVALVÅG/HOEM	2	3, 1	6201, 9607
0204	FAGERLI	3	4, 3, 1	6002, 6201, 9607
0205	FLEMMÅ	2	3, 1	6201, 9607
0206	ANGVIK	3	4, 3, 5	6002, 6201, 6283
1560 TINGVOLL				
0101	GYL	1	4	6271
0102	TORJULVÅGEN	1	4	6271
0103	VÅGBØ	1	4	6271
0104	TINGVOLLVÅGEN NORD	1	4	6271
0105	TINGVOLLVÅGEN ØST	1	4	6271
0106	TINGVOLLVÅGEN SØR	1	4	6271
0107	MEISINGSET	2	4, 5	6271, 6283
0109	SKAR	1	4	6271
0201	ASPA	0	0	0000
0202	ASPØY	1	4	6271
0203	EIKREM	1	4	6271
0204	ULSET	1	4	6271
0205	GRIMSTAD	1	4	6271
0206	KVISVIK	1	4	6271
0207	ÅRSUND	1	4	6271
0208	RAKSTANG	1	4	6271
0209	KANESTRAUM	1	4	6271
1563 SUNNDAL				
0101	GRØVUDALEN	0	0	0000
0102	GJØRA	2	5, 5	6283, 6591
0103	MUSGJERD	2	5, 5	6283, 6591
0104	FALE	1	5	6283
0105	GRØDALEN	1	5	6283
0106	GRØA SYD	1	5	6283
0107	GRØA NORD	1	5	6283
0108	HOELSAND	1	5	6283
0109	MÆLE	1	5	6283
0110	FURU	1	5	6283
0201	PRESTHAGEN SYD, ØST	1	5	6283
0202	PRESTHAGEN, VEST	1	5	6283
0203	HOLTEN	1	5	6283
0204	AURAGATA VEST	2	3, 5	6201, 6283
0205	AURAGATA ØST	2	3, 5	6201, 6283
0206	HELSETUNET	1	5	6283
0207	NORDMØPSVEGEN, ØST	1	5	6283
0208	INDUSTRIOMRÅDE	2	3, 5	6201, 6283
0209	KALKEN	2	3, 5	6201, 6283
0210	HÅSEN	2	3, 5	6201, 6283
0211	TREDAL	2	3, 5	6201, 6283
0212	TJØRSUDALEN	0	0	0000
0301	VIKLANDET	2	3, 5	6201, 6283
0302	ÅKSENDAL	2	3, 5	6201, 6283
0303	JORDALSGRENDA	2	3, 5	6201, 6283
0401	INNERDAL	0	0	0000
0402	OPDÅL	2	4, 5	6271, 6283
0403	ÅLVUNDEID	2	4, 5	6271, 6283
0404	INDRE ÅLVUNDFJORD	2	4, 5	6271, 6283
0405	YTRE ÅLVUNDFJORD	2	4, 5	6271, 6283

TABELL 3 (FORTS.). GRUNNKRETSENE SENTRALITET. KOMMUNE

GRUNNKRETS NR NAVN	TALLET PÅ TETTSTEDER/SENTRA	KODER FOR STØRRELSE	KODER FOR TETTSTED/SENTER
1566 SURNADAL			
0101 ØVRE MO	2	4, 3	6291, 6301
0102 NEDRE MO NORD	2	4, 3	6291, 6301
0103 NEDRE MO SØR	2	4, 3	6291, 6301
0104 HØNNSTAD	2	4, 3	6291, 6301
0105 MØGSTAD	2	4, 3	6291, 6301
0201 RANES	2	4, 3	6291, 6301
0202 SKEI	2	4, 3	6291, 6301
0203 GRIMSMO	2	4, 3	6291, 6301
0204 VASENG	2	4, 3	6291, 6301
0205 EIDET	2	4, 3	6291, 6301
0206 SÆTER	2	4, 3	6291, 6301
0207 YTRE SÆTER	2	4, 3	6291, 6301
0208 SURNADALSØRA	2	4, 3	6291, 6301
0209 STRAND/TORVIK	2	4, 3	6291, 6301
0301 ÅRNES/HAMNES	1	4	6291
0302 SJØFLOT/GLÆREM	2	4, 3	6291, 6301
0303 RØVRA	2	4, 3	6291, 6301
0304 SYLTE/BERSET/HEGGSET	2	4, 3	6291, 6301
0305 ØYE	2	4, 3	6291, 6301
0306 BERGHEIM	2	4, 3	6291, 6301
0401 SETTEM/SETTEMSDAL	2	4, 2	6291, 6321
0402 BØFJORDEN	2	4, 2	6291, 6321
0403 BØ	2	4, 2	6291, 6321
0404 ÅSGARD/SNEKVIK	2	4, 2	6291, 6321
0405 BEVERFJORD	3	4, 3, 2	6291, 6301, 6321
0406 BEVERDALEN	1	4	6291
0501 STANGVIK	1	4	6291
0502 MELHUS/KVANNE	2	4, 3	6291, 6301
0503 STENBERG	2	4, 3	6291, 6301
0504 NORDVIK	1	4	6291
0601 NEDRE TODALEN	0	0	0000
0602 ØVRE TODALEN	0	0	0000
1567 RINDAL			
0101 STORLI	1	3	6301
0102 ROMUNDSTAD	2	4, 3	6291, 6301
0103 RINDAL	3	4, 3, 3	6291, 6301, 6613
0104 LØSET	2	4, 3	6291, 6301
0105 BØLME	3	4, 3, 3	6291, 6301, 6613
0106 BJØRNSTAD	3	4, 3, 3	6291, 6301, 6613
0107 ELSHAUG	3	4, 3, 3	6291, 6301, 6613
0108 LØFALL	4	4, 3, 4, 3	6291, 6301, 6611, 6613
0109 SKOGEN	3	3, 4, 3	6301, 6611, 6613
0110 GRØTAN	2	3, 3	6301, 6613
0111 FREDRIKSLI	2	3, 3	6301, 6613
0112 LYSÅDALEN	0	0	0000
0113 LEIRPØLDALEN	0	0	0000
1569 AURE			
0101 GRISVÅGØY	1	2	6311
0102 LESUND	1	2	6311
0103 SKARSØYA	1	2	6311
0104 KJØRSVIKBUGEN	0	0	0000
0105 ÅRVÅGSFJORD	2	2, 5	6311, 6511
0106 STEMSHAUG	2	2, 5	6311, 6511
0107 VEAN	1	2	6311
0108 AURE	1	2	6311
0109 VIK	1	2	6311
0110 ERTVÅG	1	2	6311
0111 VÅGOS	0	0	0000
0112 ÅLMO	0	0	0000
0113 STRAUMSVIK	1	2	6311
0114 VINGSTERNES/HØVIK	1	2	6311
0115 FUGLVÅG	0	0	0000
1571 HALSA			
0101 HALSANAUSTEN	2	4, 2	6291, 6321
0102 REITEN	2	4, 2	6291, 6321
0103 LØVIK	1	2	6321
0104 VÅGLAND	1	2	6321
0105 LIABØ	2	4, 2	6291, 6321
0106 BETNA	2	4, 2	6291, 6321
0201 HENDEN	1	2	6321
0202 ENGE	1	2	6321
0203 HJELDNES	1	2	6321
0204 VALSØYBØTN	1	2	6321

TABELL 3 (FORTS.). GRUNNKRETSENESENES SENTRALITET. KOMMUNE

GRUNNKRETS NR NAVN	TALLET PÅ TETTSTEDER/SENTRA	KODER FOR STØRRELSE	KODER FOR TETTSTED/SENTER
1571 HALSA			

	FORTS.		
0205 HØGSET	1	2	6321
0206 ENGDAL/RCDAL	2	2, 5	6321, 6511
1572 TUSTNA			

0101 SØR-TUSTNA	2	1, 1	9608, 9609
0102 LEIRA	2	1, 1	9608, 9609
0103 KNARVIK	2	1, 1	9608, 9609
0104 HALS	2	1, 1	9608, 9609
0105 NORD-TUSTNA	2	1, 1	9608, 9609
1573 SMØLA			

0101 HALLARØY	0	0	0000
0102 JØEN	1	1	9610
0103 GJELBERG	1	1	9610
0104 STENSØYNES	1	1	9610
0105 SKARPNES	1	1	9610
0106 DYRNESVÅGEN	1	1	9610
0107 HOPEN	1	1	9610
0108 INNVEIEN	1	1	9610
0109 VEIHOLMEN	1	1	9610
0110 SÆTRAN	1	1	9610
0111 HØLMEN	1	1	9610
0112 FROSTAFELTET	1	1	9610
0113 RØKSTAD	1	1	9610
0114 BREMNES	1	1	9610
0115 RAGNES	1	1	9610
0116 EDØY	0	0	0000

Tabell 4. Grunnkretser utenfor omlandet til de utvalgte tettstedene/sentrene og folketallet i disse kommunene

Kommune nr. navn	Grunnkretser 1980	Folketal 1980
1502 Molde	0107, 0707	180
1503 Kristiansund	0506	-
1514 Sande	0103, 0104, 0105	885
1515 Herøy	0102, 0201	163
1519 Volda	0103, 0104, 0105, 0203	643
1520 Ørsta	0404, 0405, 0408, 0409, 0410	441
1524 Norddal	0107, 0120, 0121, 0122, 0123, 0124, 0125	181
1525 Stranda	0204, 0205	423
1532 Giske	0101	241
1539 Rauma	0413, 0414	-
1543 Nettet	0201, 0205, 0206	339
1546 Sandøy	0106, 0107, 0108, 0109	385
1554 Averøy	0404	90
1557 Gjemnes	0103	139
1560 Tingvoll	0201	124
1563 Sunndal	0101, 0212, 0401	-
1566 Surnadal	0601, 0602	421
1567 Rindal	0112, 0113	-
1569 Aure	0104, 0111, 0112, 0115	407
1573 Smøla	0101, 0116	100