

# Interne notater

STATISTISK SENTRALBYRÅ

83/46

15. desember 1983

NORMATIVT ARBEIDSREISEOMLAND TIL  
UTVALGTE TETTSTEDER OG SENTRA

DEL II

SOGN OG FJORDANE

av

Ole Ragnar Langen

## INNHOLD

	Side
Figurregister .....	1
Tabellregister .....	1
1. Innledning .....	2
2. Spesielle merknader for Sogn og Fjordane .....	2

## FIGURREGISTER

	Side
1. Arbeidsreiseomlandene til de utvalgte tettstedene/sentrene i Sogn og Fjordane. M 1:1 mill. ....	4

## TABELLREGISTER

1. Folketall i tettstedene og innenfor omlandene til de utvalgte tettstedene/sentrene .....	3
2. Grunnkretser som faller innenfor omlandene til de utvalgte tettstedene/sentrene .....	8
3. Grunnkretsenes sentralitet. Kommune .....	10
4. Grunnkretser utenfor omlandet til de utvalgte tettstedene/sentrene og folketallet i disse. Kommune .....	17

## 1. INNLEDNING

Statistisk Sentralbyrå har bygd opp en kretsdatabank med data fra perioden rundt 1980. Kretsdatabanken består i første omgang av data fra folke- og boligtellingsen 1980, landbrukstellingene 1979 og normative arbeidsreiseomland til utvalgte tettsteder/sentra. Arbeidet med å bygge opp denne siste er gjort med støtte fra Miljøverndepartementet.

Dette notatet er en tabell- og figurpublikasjon og en videreføring av Interne notater nr. 83/21. Normativt arbeidsreiseomland til utvalgte tettsteder og sentra, Del I. Del I inneholder en beskrivelse og vurdering av metode og gjennomføring av prosjektet. Del II vil bli gitt ut med et hefte for hvert fylke, med unntak av Akershus og Oslo som er slått sammen til ett hefte.

Med normativt arbeidsreiseomland menes maksimal akseptabel daglig arbeidsreiseavstand. I denne undersøkelsen er maksimal arbeidsreiseavstand satt til 45 min. Ved valg av transportmiddel er valgt raskeste transportmiddel forutsatt tilstrekkelig hyppighet og ikke urimelige høye kostnader. Vanligvis er derfor personbil nyttet ved beregningene. Hastighetene for personbil på riksvegene er fastlagt av vegkontorene i fylkene. Der en må bruke offentlige transportmidler er Rutebok for Norge nyttet. Det er lagt inn hastighetsbegrensninger for vegstrekninger som passerer tettsteder. Normalt vil det ta noe tid å komme til og fra transportmiddelet en nyttet. Denne tiden er beregnet skjønnsmessig. Utvalget av tettsteder/sentra er foretatt på grunnlag av de tettsteder/sentra som var nyttet i Fossan<sup>1)</sup> sin undersøkelse. Utvalget er utvidet noe etter samråd med plan- og utbyggingsavdelingen i fylkeskommunen. Arbeidsreiseomlandene er tegnet inn på kart i målestokk 1:250 000 (Bosettingskartene) og digitalisert fra samme kartverk.

En nærmere beskrivelse av framgangsmåten er gjort i Interne notater 83/21.

## 2. SPESIELLE MERKNADER FOR SOGN OG FJORDANE

I denne undersøkelsen er det tatt med et tettsted i tillegg. Tettstedet er Grodås i Hornindal og er tatt med fordi Hornindal er skilt ut som egen kommune.

Balestrand svarer til Balholm og Sogndalsfjora til Sogndal hos Fossan.

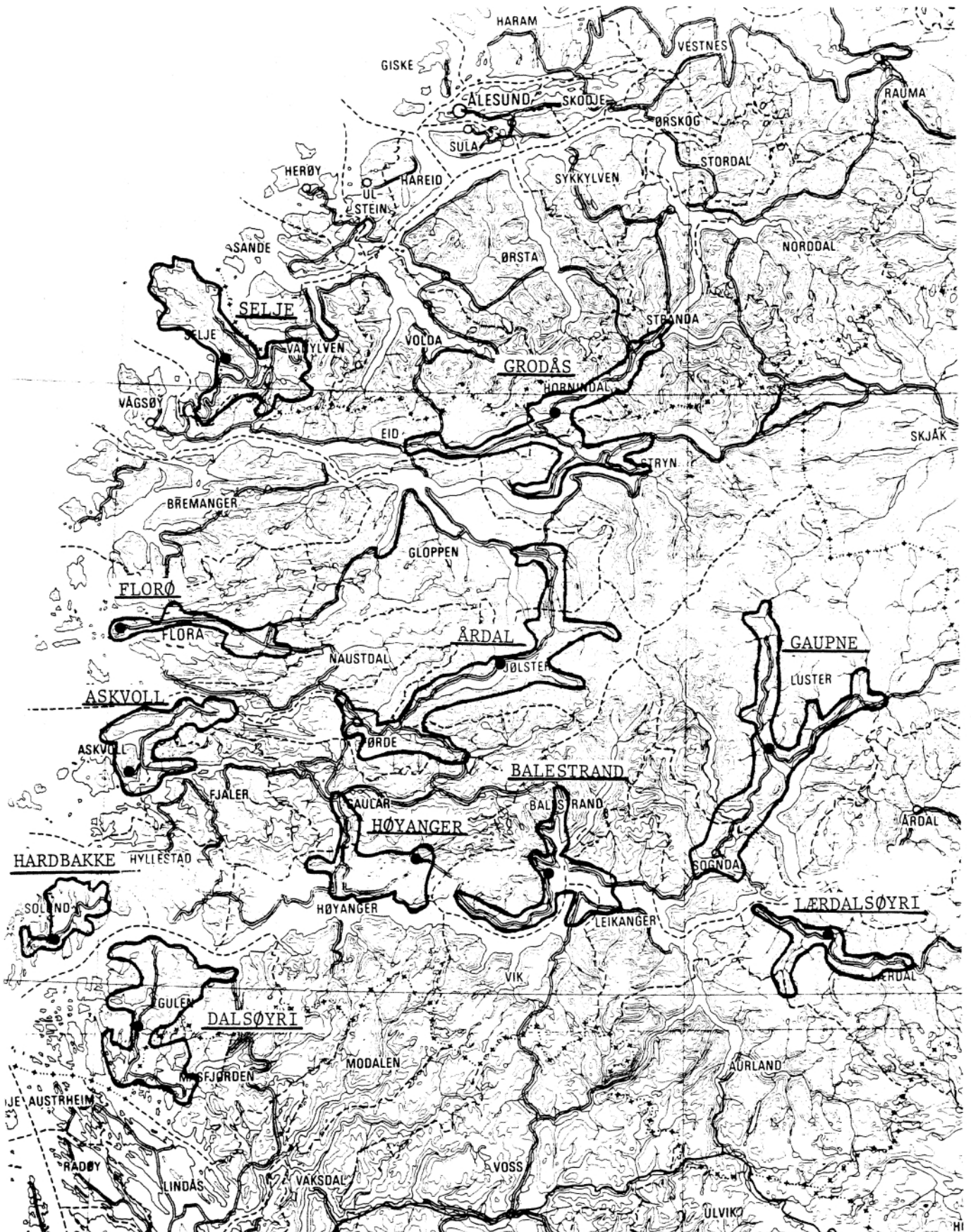
---

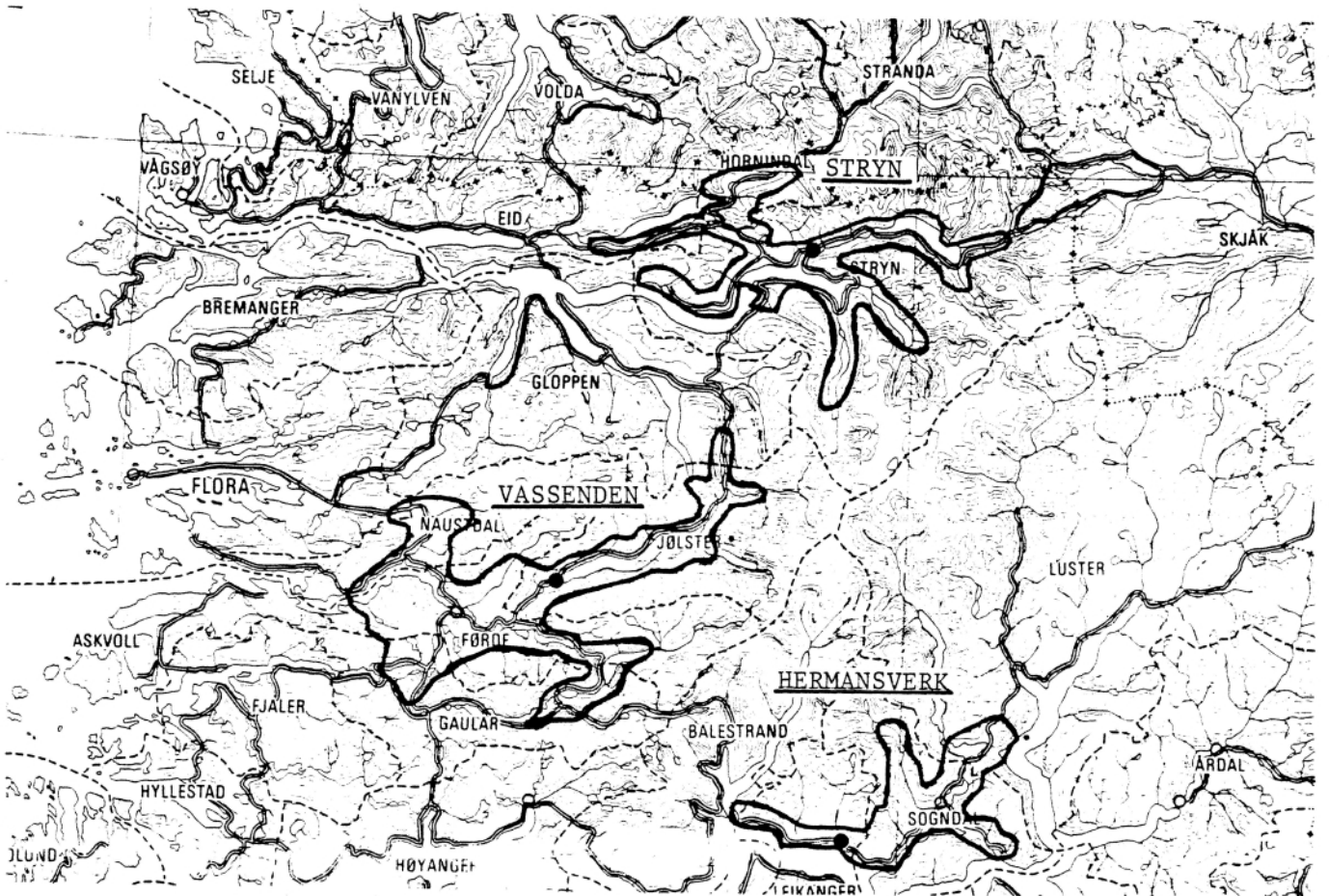
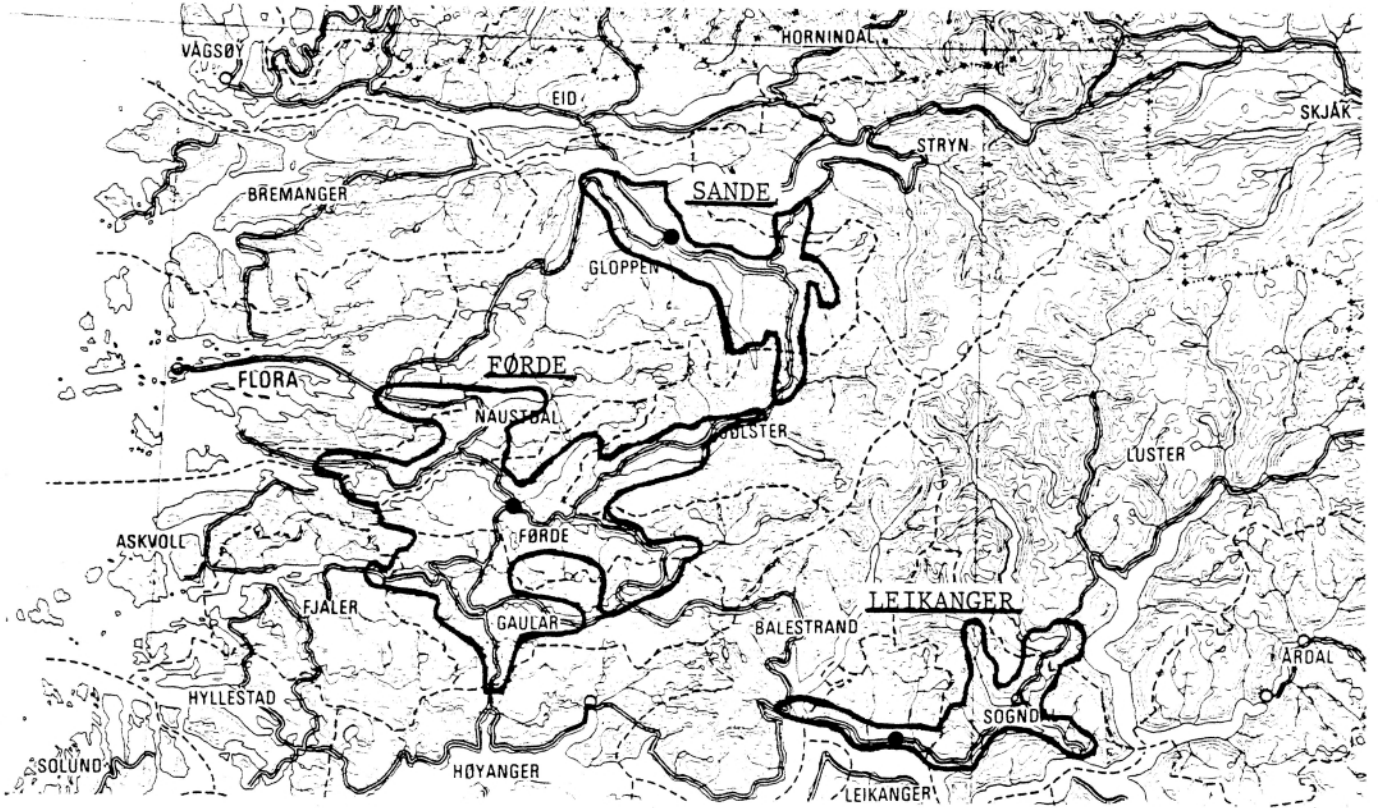
1) Bjørn Fossan: Sentralstrukturen i Norge, Miljøverndepartementet 1975.

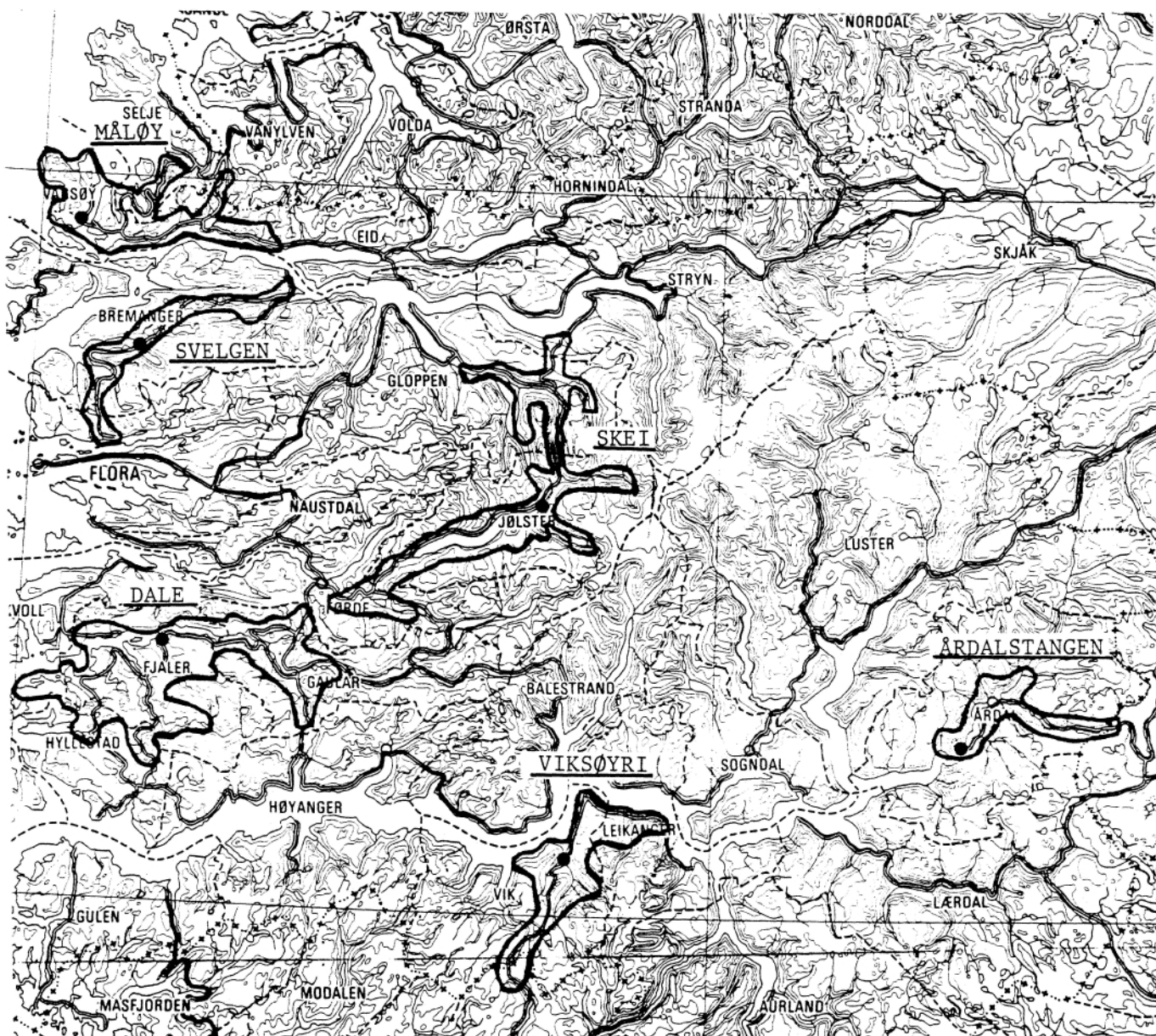
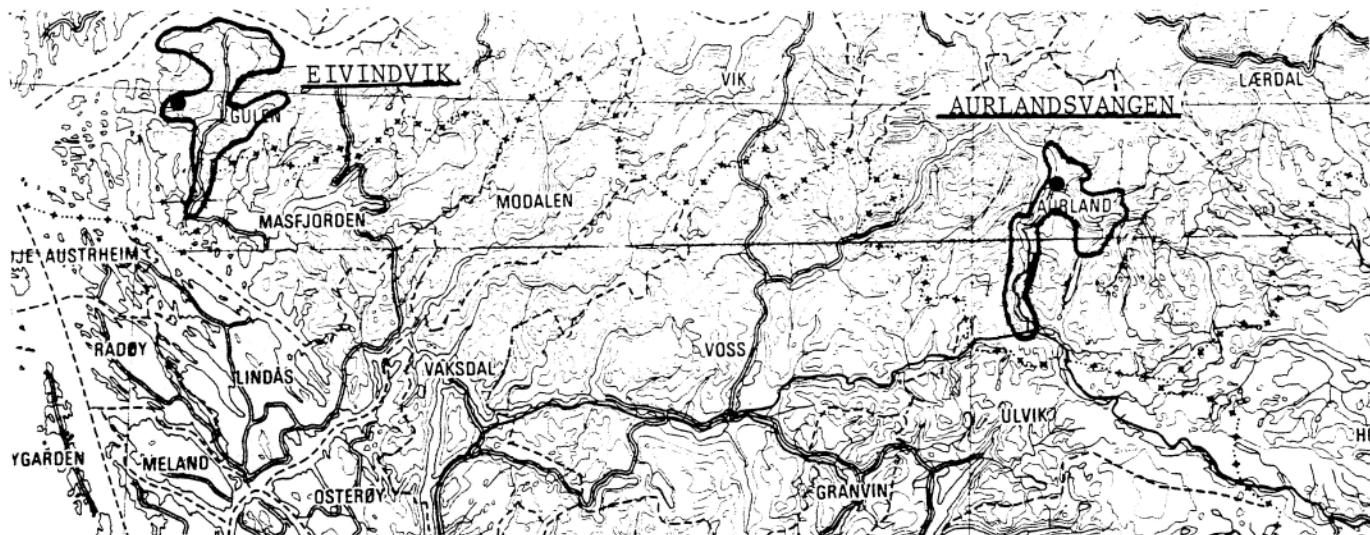
Tabell 1. Folketall i tettstedene og innenfor omlandene til de utvalgte tettstedene/sentrene

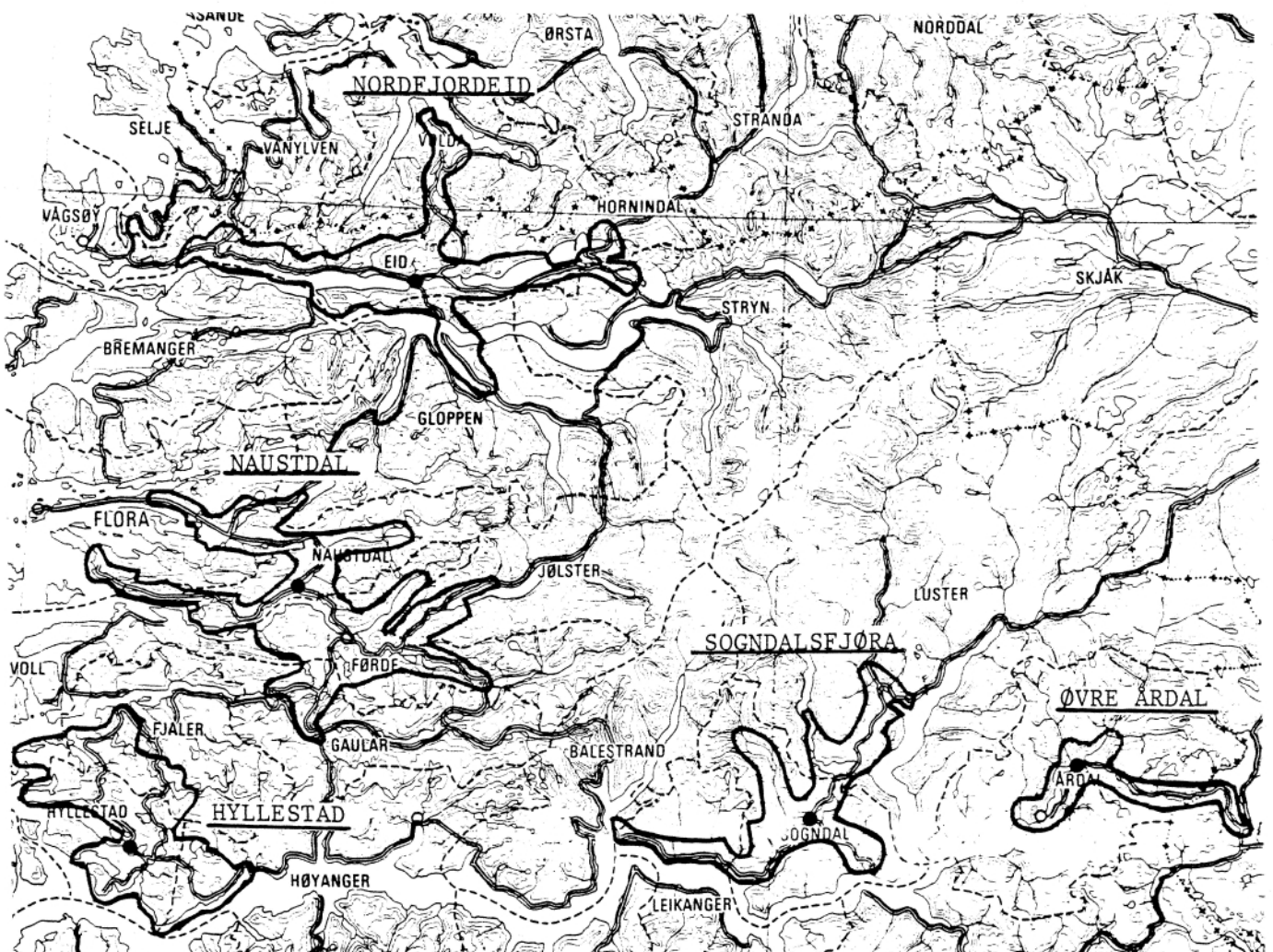
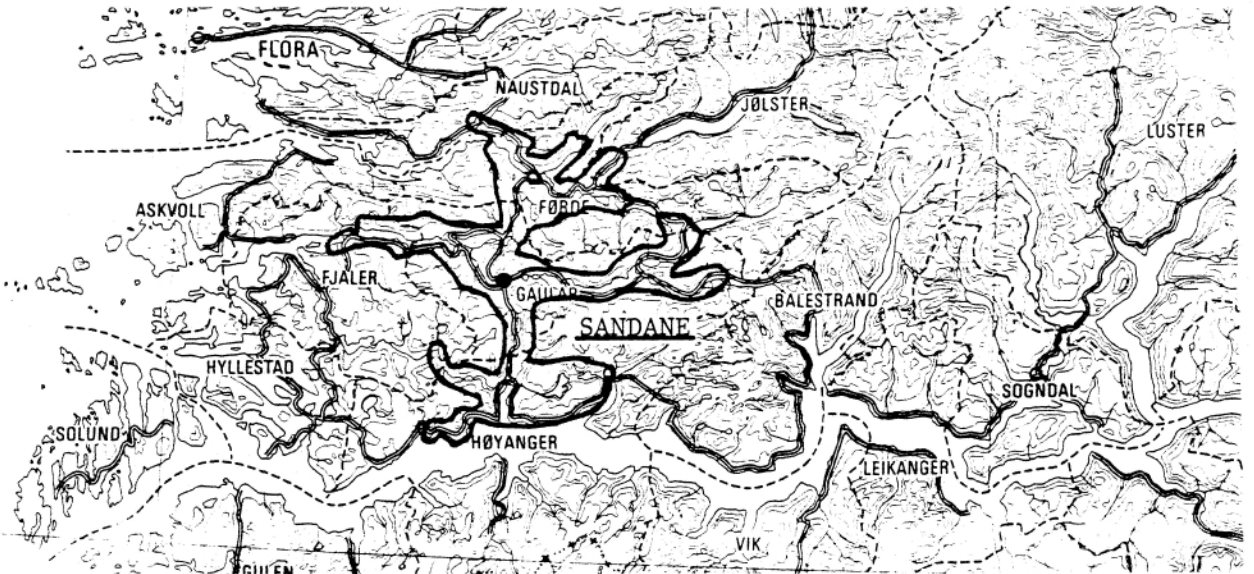
Tettsteder/senter nr. navn	Kommunenavn	Folketall i tettstedene 1980	Folketall innenfor omlandene 1980
5501 Florø	Flora	5 742	7 321
5512 Eivindvik	Gulen	295	1 404
9550 Dalsøyri	Gulen	-	2 344
9551 Hardbakke	Solund	-	605
9552 Hyllestad	Hyllestad	-	3 452
5521 Høyanger	Høyanger	1 866	4 477
5531 Viksøyri	Vik	1 029	2 638
5541 Balestrand	Balestrand	744	2 152
5551 Hermansverk	Leikanger	995	8 641
5552 Leikanger	Leikanger	732	8 732
5561 Sogndalsfjøra	Sogndal	2 503	9 932
5571 Aurlandsvengen	Aurland	721	1 831
5581 Lærdalsøyri	Lærdal	1 000	1 807
5591 Øvre Årdal	Årdal	4 017	6 484
5592 Årdalstangen	Årdal	2 041	6 475
5601 Gaupne	Luster	517	7 834
5611 Askvoll	Askvoll	497	2 559
5622 Dale	Fjaler	924	6 657
5631 Sande	Gaular	319	14 284
5642 Vassenden	Jølster	227	12 451
5643 Skei	Jølster	224	6 550
9553 Årdal	Jølster	-	10 817
5651 Førde	Førde	4 949	14 271
5661 Naustdal	Naustdal	956	13 441
5671 Svelgen	Bremanger	1 682	2 195
5682 Måløy	Vågsøy	2 204	6 084
5691 Selje	Selje	574	4 427
5701 Nordfjordeid	Eid	1 805	7 752
5711 Grodås	Hornindal	264	6 624
5721 Sandane	Gloppen	1 745	6 240
5731 Stryn	Stryn	1 429	7 321

Figur 1. Arbeidsreiseomlandene til de utvalgte tettstedene/sentrene i Sogn og Fjordane. M 1:1 mill.











TABELL 2. GRUNNKRETSENER SOM FALLER INNENFOR OMLANDENE TIL DE UTVALGTE TETTSTEDENE/SENTRENE

5501 FLORØ	
1401 FLORA	: 0102 - 0103, 0115, 0117 - 0119, 0301 - 0319
5512 EIVINDVIK	
1411 GULEN	: 0101, 0201 - 0205, 0304
5521 HØYANGER	
1416 HØYANGER	: 0101 - 0113, 0301
1430 GAULAR	: 0106 - 0108
5531 VIKSØYRI	
1417 VIK	: 0101 - 0108
1419 LEIKANGER	: 0201 - 0202
5541 BALESTRAND	
1417 VIK	: 0101
1419 BALESTRAND	: 0104 - 0110
1419 LEIKANGER	: 0107 - 0108, 0201
5551 HERMANSSVERK	
1419 LEIKANGER	: 0101 - 0108
1420 SOGNDAL	: 0101 - 0104, 0201 - 0211, 0301 - 0302, 0304
1426 LUSTER	: 0202, 0206 - 0210
5552 LEIKANGER	
1418 BALESTRAND	: 0106
1419 LEIKANGER	: 0101 - 0108
1420 SOGNDAL	: 0101 - 0104, 0201 - 0211, 0301 - 0302, 0304
1426 LUSTER	: 0202, 0206 - 0210
5561 SOGNDALSFJØRA	
1419 LEIKANGER	: 0101 - 0108
1420 SOGNDAL	: 0101 - 0104, 0201 - 0211, 0301 - 0302, 0304
1426 LUSTER	: 0202 - 0210, 0307 - 0309
5571 AURLANDSVANGEN	
1421 AURLAND	: 0103 - 0110
5581 LÆRDALSØYRI	
1422 LÆRDAL	: 0104 - 0109
5591 ØVRE ÅRDAL	
0545 VANG	: 0115
1424 ÅRDAL	: 0101 - 0108, 0201 - 0206
5592 ÅRDALSTANGEN	
1424 ÅRDAL	: 0101 - 0108, 0201 - 0206
5601 GAUPNE	
1420 SOGNDAL	: 0203 - 0211, 0301
1426 LUSTER	: 0101, 0103 - 0111, 0202 - 0210, 0302 - 0309
5611 ASKVOLL	
1428 ASKVOLL	: 0101 - 0109
1429 FJALER	: 0101 - 0103
5622 DALE	
1413 HYLLESTAD	: 0102 - 0104, 0110
1428 ASKVOLL	: 0301, 0303
1429 FJALER	: 0101 - 0106, 0201 - 0209
1430 GAULAR	: 0105 - 0116
5631 SANDE	
1416 HØYANGER	: 0102 - 0106, 0108, 0111 - 0113, 0301 - 0302
1429 FJALER	: 0207 - 0209
1430 GAULAR	: 0101 - 0116
1432 FØRDE	: 0203 - 0212, 0302 - 0309
1433 NAJSTDAL	: 0106 - 0107
5642 VASSENDEN	
1430 GAULAR	: 0110 - 0112
1431 JILSTER	: 0101 - 0103, 0201 - 0205, 0207 - 0209
1432 FØRDE	: 0102 - 0105, 0201 - 0212, 0301 - 0309
1433 NAUSTDAL	: 0106 - 0112
1445 GLOPPEN	: 0207

TABELL 2 (FORTS.). GRUNNKRETSENER SOM FALLER INNENFOR OMLANDENE TIL DE UTVALGTE TETTSTEDENE/SENTRENE

5643 SKEI		FORTS.	
1431 JØLSTER	:	0101 - 0103,	0201 - 0210
1432 FØRDE	:	0102 - 0105,	0210, 0303
1445 GLOPPEN	:	0111,	0201 - 0208
5651 FØRDE			
1401 FLORA	:	0102 - 0103	
1430 GAULAR	:	0101, 0103 - 0116	
1431 JØLSTER	:	0101 - 0108,	0202 - 0203
1432 FØRDE	:	0102 - 0105,	0201 - 0212, 0301 - 0309
1433 NAUSTDAL	:	0102 - 0112	
5661 NAUSTDAL			
1401 FLØRA	:	0102 - 0103,	0105 - 0106, 0115, 0117 - 0119
1430 GAULAR	:	0108,	0110 - 0113
1431 JØLSTER	:	0101 - 0108	
1432 FØRDE	:	0102 - 0105,	0201 - 0212, 0301 - 0309
1433 NAUSTDAL	:	0101 - 0113	
5671 SVELGEN			
1438 BREMANGER	:	0107 - 0111,	0113
5682 MÅLØY			
1439 VÅGSØY	:	0102 - 0108,	0201 - 0207, 0301 - 0309
1441 SELJE	:	0106,	0108
5691 SELJE			
1441 SELJE	:	0101 - 0106,	0108, 0201 - 0208
1511 VANYLVEN	:	0104 - 0109	
5701 NØRDFJØRDEID			
1439 VÅGSØY	:	0208 - 0210	
1443 EID	:	0101 - 0108,	0201 - 0205, 0301 - 0309
1444 HORNINDAL	:	0102 - 0104,	0106
1449 STRYN	:	0113,	0404
1519 VOLDA	:	0201 - 0203	
5711 GRODÅS			
1443 EID	:	0102 - 0106,	0202 - 0205
1444 HORNINDAL	:	0101 - 0107	
1449 STRYN	:	0107 - 0113,	0208, 0402 - 0404
1525 STRANDA	:	0201 - 0202	
5721 SANDANE			
1431 JØLSTER	:	0208	
1445 GLOPPEN	:	0101 - 0111,	0201 - 0209, 0302 - 0304
1449 STRYN	:	0304 - 0305	
5731 STRYN			
1443 EID	:	0102	
1444 HORNINDAL	:	0101 - 0107	
1449 STRYN	:	0101 - 0113,	0201 - 0202, 0204 - 0209, 0301 - 0303, 0401 - 0404
9550 DALSFJØRDEID			
1266 MASFJØRDEID	:	0101 - 0104	
1411 GULEN	:	0101 - 0102,	0201 - 0205, 0304
9551 HARDBAKKE			
1412 SOLUND	:	0105 - 0108,	0110 - 0111
9552 HYLLESTAD			
1413 HYLLESTAD	:	0101 - 0110	
1416 HØYANGER	:	0303 - 0305	
1423 ASKVOLL	:	0301, 0303	
1429 FJÅLER	:	0104, 0106,	0201 - 0202
9553 ÅRDAL			
1431 JØLSTER	:	0101 - 0108,	0201 - 0210
1432 FØRDE	:	0102 - 0105,	0204 - 0212, 0303 - 0309
1445 GLOPPEN	:	0201 - 0205,	0207

TABELL 3. GRUNNKRETSENEs SENTRALITET. KOMMUNE

GRUNNKRETS NR NAVN	TALLET PÅ TETTSTEDER/SENTRA	KODER FOR STØRRELSE	KODER FOR TETTSTED/SENTER
<b>1401 FLORA</b>			
0101 NORDALSFJORDEN	0	0	0000
0102 ENDESTAD/LØKKEBØ	3	6, 5, 3	5501, 5651, 5661
0103 LANGEDAL/RAMSDAL	3	6, 5, 3	5501, 5651, 5661
0104 SVARDAL/STEINDALEN	0	0	0000
0105 STANDAL	1	3	5661
0106 STAVANG	1	3	5661
0107 HØYDALANE	0	0	0000
0108 STEINHØVDEN	0	0	0000
0109 NYTTINGNES	0	0	0000
0110 SANDVIK	0	0	0000
0111 YTRE EIKEFJORDEN	0	0	0000
0112 HAUKA/ÅREBROT	0	0	0000
0114 SANDVIKA	0	0	0000
0115 TONHEIM/GROV	2	6, 3	5501, 5661
0116 BARLINDBOTN	0	0	0000
0117 HOVLAND	2	6, 3	5501, 5661
0118 EIKEFJORD/	2	6, 3	5501, 5661
0119 SUNNARVIK	2	6, 3	5501, 5661
0201 STAVØY	0	0	0000
0202 SVANØY	0	0	0000
0203 ASKROVA	0	0	0000
0204 KINN/REKSTA	0	0	0000
0205 ÅNNØY/NEKKØY/SKORPA	0	0	0000
0206 SKORPA	0	0	0000
0207 BATALDEN	0	0	0000
0208 HØVDEN/BAREKSTAD	0	0	0000
0209 NERØYANE	0	0	0000
0301 SENTRUM	1	6	5501
0302 HESTENESET	1	6	5501
0303 TUA VEST	1	6	5501
0304 TUA	1	6	5501
0305 STRANDA	1	6	5501
0306 HAVRENESET NORD	1	6	5501
0307 HAVRENESET SØR	1	6	5501
0308 SUNHILDVÅGEN	1	6	5501
0309 VÅGAVEGEN	1	6	5501
0310 STORÅSEN VEST	1	6	5501
0311 STORÅSEN ØST	1	6	5501
0312 SOLDALEN/SØRSTRAND	1	6	5501
0313 NYLAND/KLEIVA	1	6	5501
0314 HAVIKBOTN	1	6	5501
0315 NYBØ/RAGNARRUD	1	6	5501
0316 KRØKANE/SOLHEIM	1	6	5501
0317 BRANDSØY	1	6	5501
0318 GRJNENGA/SUNDET	1	6	5501
0319 BJØRNSET	1	6	5501
<b>1411 GULEN</b>			
0101 EIDSBOTTEN	3	2, 1, 1	5512, 9520, 9550
0102 FIVELSDAL	1	1	9550
0103 BRANDANGER	0	0	0000
0104 HISARØY	0	0	0000
0105 HILLE	0	0	0000
0106 MJØMNA	0	0	0000
0107 BYRKNES	0	0	0000
0201 SYGNEFEST	2	2, 1	5512, 9550
0202 EIVINDVIK	2	2, 1	5512, 9550
0203 NØRUGULEN	2	2, 1	5512, 9550
0204 AUSTGULEN	2	2, 1	5512, 9550
0205 DALSØYRA	2	2, 1	5512, 9550
0301 ØPPEDAL	0	0	0000
0302 ASHEIM	0	0	0000
0303 BREKKE	0	0	0000
0304 HJARTHOLM	2	2, 1	5512, 9550
<b>1412 SOLUND</b>			
0101 INDREVÆR/UTVÆR	0	0	0000
0102 HJØNNEVÅG	0	0	0000
0103 KOLGRØV/TROVÅG	0	0	0000
0104 STORØY/DALESUND	0	0	0000
0105 STRAND/ØDDEKALV	1	1	9551
0106 HAPDBAKKE	1	1	9551
0107 NESEFJORD	1	1	9551
0108 KRÅKHELLA	1	1	9551
0109 LØSNA	0	0	0000
0110 AUSTREFJORD/DUNEBEFJØ	1	1	9551
0111 HERSVIK	1	1	9551
0112 FERØY/LEKNESUND	0	0	0000
<b>1413 HYLLESTAD</b>			
0101 SKIFJORD	1	1	9552
0102 VASSENDEN	2	3, 1	5622, 9552

TABELL 3 (PORTS.). GRUNNKRETSENE SENTRALITET. KOMMUNE

GRUNNKRETS NR	NAVN	TALLET PÅ TETTSTEDER/SENTRA	KODER FOR STØRRELSE	KODER FOR TETTSTED/SENTER
<b>1413 HYLLESTAD</b>				
-----				
	PORTS.			
0103	SKOR	2	3, 1	5622, 9552
0104	ÅFJORDDALEN	2	3, 1	5622, 9552
0105	LØLAND	1	1	9552
0106	LEIRVIK	1	1	9552
0107	BØ	1	1	9552
0108	LIFJØRDEN	1	1	9552
0109	HYLLESTAD	1	1	9552
0110	ØEN	2	3, 1	5622, 9552
0111	PORTEN	0	0	0000
<b>1416 HØYANGER</b>				
-----				
0101	MÅREN	1	5	5521
0102	HØYANGER 1	2	5, 2	5521, 5631
0103	HØYANGER 2	2	5, 2	5521, 5631
0104	HØYANGER 3	2	5, 2	5521, 5631
0105	HØYANGER 4	2	5, 2	5521, 5631
0106	HØYANGER 5	2	5, 2	5521, 5631
0107	HØYANGER 6	1	5	5521
0108	HØYANGER 7	2	5, 2	5521, 5631
0109	HØYANGER 8	1	5	5521
0110	HØYANGER 9	1	5	5521
0111	BERGE	2	5, 2	5521, 5631
0112	AUSTERHEIM	2	5, 2	5521, 5631
0113	KYRKJEBØ	2	5, 2	5521, 5631
0201	ØRTNEVIK	0	0	0000
0202	SØREIDE	0	0	0000
0203	BJØRDAL	0	0	0000
0204	IKJEFJØRD	0	0	0000
0301	VADHEIM	2	5, 2	5521, 5631
0302	VIKUM	1	2	5631
0303	TORVUND	1	1	9552
0304	LAVIK	1	1	9552
0305	LAVIKDAL	1	1	9552
<b>1417 VIK</b>				
-----				
0101	VANGSNES	2	4, 3	5531, 5541
0102	SEIM	1	4	5531
0103	VIKSØYRI	1	4	5531
0104	STRENDENE	1	4	5531
0105	HØVE	1	4	5531
0106	SELJEDALEN	1	4	5531
0107	ØVRIØDALEN	1	4	5531
0108	BØDALEN	1	4	5531
0109	FRAMFJØRD	0	0	0000
0110	ARNAFJØRD	0	0	0000
0111	FINDEN	0	0	0000
<b>1418 BALESTRAND</b>				
-----				
0101	INDRE FJÆRLAND	0	0	0000
0102	MUNDAL	0	0	0000
0103	YTRE FJÆRLAND	0	0	0000
0104	VETLEFJØRD	1	3	5541
0105	SVÆREFJØRDEN	1	3	5541
0106	ESEFJØRDEN	2	3, 3	5541, 5552
0107	BALESTRAND	1	3	5541
0108	THUE	1	3	5541
0109	KVAMSØY	1	3	5541
0110	NESSANE	1	3	5541
<b>1419 LEIKANGER</b>				
-----				
0101	NJØS	3	3, 3, 5	5551, 5552, 5561
0102	HERMANSVERK	3	3, 3, 5	5551, 5552, 5561
0103	HENJUM	3	3, 3, 5	5551, 5552, 5561
0104	LEITET	3	3, 3, 5	5551, 5552, 5561
0105	LEIKANGER	3	3, 3, 5	5551, 5552, 5561
0106	HAMRE/FOSSE	3	3, 3, 5	5551, 5552, 5561
0107	GRINDE	4	3, 3, 3, 5	5541, 5551, 5552, 5561
0108	EITORN	4	3, 3, 3, 5	5541, 5551, 5552, 5561
0201	FEIDJE	2	4, 3	5531, 5541
0202	TJØNN	1	4	5531
0203	FRESVIK ØVRE	0	0	0000
0204	FRESVIK NEDRE	0	0	0000
0205	FRØNNING	0	0	0000
<b>1420 SOGDAL</b>				
-----				
0101	SLINDA	3	3, 3, 5	5551, 5552, 5561

TABELL 3 (FORTS.). GRUNNKRETSENE SENTRALITET. KOMMUNE

GRUNNKRETS NR	NAVN	TALLET PÅ TETTSTEDER/SENTRA	KODER FOR STØRRELSE	KODER FOR TETTSTED/SENTER
<b>1420 SØGDAL</b>				
-----				
FORTS.				
0102	NORDNES	3	3, 3, 5	5551, 5552, 5561
0103	YLVESÅKER	3	3, 3, 5	5551, 5552, 5561
0104	FARDAL	3	3, 3, 5	5551, 5552, 5561
0105	FIMREITE	0	0	0000
0201	DALAVATN	3	3, 3, 5	5551, 5552, 5561
0202	NOTSETE	3	3, 3, 5	5551, 5552, 5561
0203	LEREIM/STENEHJEM	4	3, 3, 5, 3	5551, 5552, 5561, 5601
0204	ØVRE STEOJE	4	3, 3, 5, 3	5551, 5552, 5561, 5601
0205	STEOJE	4	3, 3, 5, 3	5551, 5552, 5561, 5601
0206	FJØRA	4	3, 3, 5, 3	5551, 5552, 5561, 5601
0207	NES	4	3, 3, 5, 3	5551, 5552, 5561, 5601
0208	LEITE	4	3, 3, 5, 3	5551, 5552, 5561, 5601
0209	RUTLIN	4	3, 3, 5, 3	5551, 5552, 5561, 5601
0210	FØSSHAUGEN/ÅBERG	4	3, 3, 5, 3	5551, 5552, 5561, 5601
0211	ØYABREKKA	4	3, 3, 5, 3	5551, 5552, 5561, 5601
0301	BARSMES/LOFTNES/KJØRN	4	3, 3, 5, 3	5551, 5552, 5561, 5601
0302	VALEBERG/SKOGEN	3	3, 3, 5	5551, 5552, 5561
0303	HAUKÅSEN	3	0	0000
0304	KAUPANGER	3	3, 3, 5	5551, 5552, 5561
<b>1421 AURLAND</b>				
-----				
0101	NERØY	0	0	0000
0102	UNDREDALE	0	0	0000
0103	UTBYGDI	1	3	5571
0104	AURLANDSVANGEN	1	3	5571
0105	DHNSTAD	1	3	5571
0106	FLÅM	1	3	5571
0107	BEREKVAM	1	3	5571
0108	MYRDAL	1	3	5571
0109	VASSBYGDI	1	3	5571
0110	DALEN	1	3	5571
<b>1422 LÆRDAL</b>				
-----				
0101	HEGG	0	0	0000
0102	BERGE	0	0	0000
0103	HJΣJUM	0	0	0000
0104	RIKHEIM	1	4	5581
0105	LJØSNE	1	4	5581
0106	TJNJUM	1	4	5581
0107	HAUGE	1	4	5581
0108	LÆRDALSØYRI	1	4	5581
0109	ERDAL/BERGMÅL/LUGGENE	1	4	5581
0110	STORE HÅNDSI/GRAVADAL	0	0	0000
0111	BJORDALEN/VESTROTEN	0	0	0000
<b>1424 ÅRDAL</b>				
-----				
0101	NAUSTBUKTA	2	5, 5	5591, 5592
0102	VE	2	5, 5	5591, 5592
0103	UTLADAL	2	5, 5	5591, 5592
0104	FARNES AUST	2	5, 5	5591, 5592
0105	ØREHOLA/LØKJANE	2	5, 5	5591, 5592
0106	GRANDANE	2	5, 5	5591, 5592
0107	VESTVOLLANE/FLOTANE	2	5, 5	5591, 5592
0108	FARDALEN/ØVSTETUN/BØR	2	5, 5	5591, 5592
0201	LÆGREID	2	5, 5	5591, 5592
0202	HÆREID	2	5, 5	5591, 5592
0203	VOLLENE	2	5, 5	5591, 5592
0204	VASSBUGEN/UTHAGEN	2	5, 5	5591, 5592
0205	NEDRE SEIMSDAL	2	5, 5	5591, 5592
0206	ØVRE SEIMSDAL	2	5, 5	5591, 5592
0207	NADDVIK/ØFREDAL	0	0	0000
<b>1426 LUSTER</b>				
-----				
0101	MØRKRID	1	3	5601
0102	BJØRK	0	0	0000
0103	FORTUN	1	3	5601
0104	BØLSTAD	1	3	5601
0105	FJØSNE	1	3	5601
0106	KVILE	1	3	5601
0107	DALSØALEN	1	3	5601
0108	JALE	1	3	5601
0109	FØR	1	3	5601
0110	FLAHAMAR	1	3	5601
0111	NES	1	3	5601
0112	KRØKEN	0	0	0000
0113	SØRHEIM	0	0	0000
0114	BREHEIMEN	0	0	0000
0115	HURRUNGANE	0	0	0000

TABELL 3 (FORTS.). GRUNNKRETSENESENES SENTRALITET. KOMMUNE

GRUNNKRETS NR	NAVN	TALLET PÅ TETTSTEDER/SENTRA	KODER FOR STØRRELSE	KODER FOR TETTSTED/SENTER
<b>1426 LUSTER</b>				
<b>----- FORTS. -----</b>				
0201	ØRNES	0	0	0000
0202	SOLVORN	4	3, 3, 5, 3	5551, 5552, 5561, 5601
0203	JØRANGER	2	5, 3	5561, 5601
0204	FET	2	5, 3	5561, 5601
0205	UGULEN	2	5, 3	5561, 5601
0206	MOLLAND	4	3, 3, 5, 3	5551, 5552, 5561, 5601
0207	GALDEN	4	3, 3, 5, 3	5551, 5552, 5561, 5601
0208	KJØS	4	3, 3, 5, 3	5551, 5552, 5561, 5601
0209	BEHEIM	4	3, 3, 5, 3	5551, 5552, 5561, 5601
0210	ALME	4	3, 3, 5, 3	5551, 5552, 5561, 5601
0211	HEGGESTAD	0	0	0000
0301	MJØLVERDAL	0	0	0000
0302	KRUNDAL	1	3	5601
0303	KREKEN	1	3	5601
0304	SPERLE	1	3	5601
0305	MYKLEMYR	1	3	5601
0306	ALSMO/DALANE	1	3	5601
0307	RØNEID	2	5, 3	5561, 5601
0308	GAUPNE	2	5, 3	5561, 5601
0309	SANDVIK	2	5, 3	5561, 5601
<b>1428 ASKVOLL</b>				
<b>-----</b>				
0101	ASKVOLL	1	2	5611
0102	ASK	1	2	5611
0103	ØLSET	1	2	5611
0104	STRØMMEN	1	2	5611
0105	STONGFJØRDEN	1	2	5611
0106	STUBSEID	1	2	5611
0107	VÅGANE	1	2	5611
0108	GJELSVIK	1	2	5611
0109	RØRVIK	1	2	5611
0201	KJUMLE	0	0	0000
0202	HØYVIK	0	0	0000
0203	HERLAND	0	0	0000
0204	VILNES	0	0	0000
0205	VÆRLANJET	0	0	0000
0206	BULANDET	0	0	0000
0301	FJRE	2	3, 1	5622, 9552
0302	FOLKESTAD	0	0	0000
0303	VÅGE	2	3, 1	5622, 9552
<b>1429 FJALER</b>				
<b>-----</b>				
0101	VÅRDAL	2	2, 3	5611, 5622
0102	HOLMEDAL/BAKKE	2	2, 3	5611, 5622
0103	RIVEDAL	2	2, 3	5611, 5622
0104	LØNE	2	3, 1	5622, 9552
0105	GJÆLANGER	1	3	5622
0106	TYSSDAL	2	3, 1	5622, 9552
0201	FLEKKE/ESPEDAL	2	3, 1	5622, 9552
0202	HØVLANDSDAL	2	3, 1	5622, 9552
0203	GUDDAL/HEGGHEIM	1	3	5622
0204	ØVRE VASSDALEN	1	3	5622
0205	NØRE VASSDALEN	1	3	5622
0206	BJERGA/BORTHEIM/JARST	1	3	5622
0207	DALE/SLETTE LAND	2	3, 2	5622, 5631
0208	SAGEVIK/YKSNEBJØR	2	3, 2	5622, 5631
0209	HESTAD	2	3, 2	5622, 5631
<b>1430 GAULAR</b>				
<b>-----</b>				
0101	ØVREBOTTEN	2	2, 5	5631, 5651
0102	ELDAL/MJELL	1	2	5631
0103	VIKEN	2	2, 5	5631, 5651
0104	HESTAD	2	2, 5	5631, 5651
0105	SKUDAL	3	3, 2, 5	5622, 5631, 5651
0106	SENNESETH	4	5, 3, 2, 5	5521, 5622, 5631, 5651
0107	STEIEN	4	5, 3, 2, 5	5521, 5622, 5631, 5651
0108	SANDE	5	5, 3, 2, 5, 3	5521, 5622, 5631, 5651, 5661
0109	SYGNA	3	3, 2, 5	5622, 5631, 5651
0110	LUNDE	5	3, 2, 2, 5, 3	5622, 5631, 5642, 5651, 5661
0111	SKILRØEI/HJELMELAND	5	3, 2, 2, 5, 3	5622, 5631, 5642, 5651, 5661
0112	LIEN	5	3, 2, 2, 5, 3	5622, 5631, 5642, 5651, 5661
0113	KVAMME	4	3, 2, 5, 3	5622, 5631, 5651, 5661
0114	ØSEN	3	3, 2, 5	5622, 5631, 5651
0115	BIRKELAND	3	3, 2, 5	5622, 5631, 5651
0116	KÅRSTAD	3	3, 2, 5	5622, 5631, 5651
<b>1431 JØLSTER</b>				
<b>-----</b>				
0101	EIKÅS	5	2, 2, 5, 3, 1	5642, 5643, 5651, 5661, 9553

TABELL 3 (FORTS.). GRUNNKRETSENE SENTRALITET. KOMMUNE

GRUNNKRETS NR	NAVN	TALLET PÅ TETTSTEDER/SENTRA	KODER FOR STØRRELSE	KODER FOR TETTSTED/SENTER
1431 JØLSTER				
----- FORTS. -----				
0102	LANGHAUGANE	5	2, 2, 5, 3, 1	5642, 5643, 5651, 5661, 9553
0103	HJELLBREKKE	5	2, 2, 5, 3, 1	5642, 5643, 5651, 5661, 9553
0104	VASSENDEN NORD	5	2, 2, 5, 3, 1	5642, 5643, 5651, 5661, 9553
0105	VASSENDEN SØR	5	2, 2, 5, 3, 1	5642, 5643, 5651, 5661, 9553
0106	SANDDAL	5	2, 2, 5, 3, 1	5642, 5643, 5651, 5661, 9553
0107	SVIDAL	5	2, 2, 5, 3, 1	5642, 5643, 5651, 5661, 9553
0108	ÅLHUS	5	2, 2, 5, 3, 1	5642, 5643, 5651, 5661, 9553
0201	MYKLEBOST	3	2, 2, 1	5642, 5643, 9553
0202	ÅRDAL	4	2, 2, 5, 1	5642, 5643, 5651, 9553
0203	HELGHEIM	4	2, 2, 5, 1	5642, 5643, 5651, 9553
0204	FUGLE	3	2, 2, 1	5642, 5643, 9553
0205	SKET	3	2, 2, 1	5642, 5643, 9553
0206	KJØSNESFJORDEN	2	2, 1	5643, 9553
0207	FØRDE	3	2, 2, 1	5642, 5643, 9553
0208	KLAKEGG	4	2, 2, 4, 1	5642, 5643, 5721, 9553
0209	VEITEBERG	3	2, 2, 1	5642, 5643, 9553
0210	ÅMOT	2	2, 1	5643, 9553
1432 FØRDE				
-----				
0101	HAUKEDALEN	0	0	0000
0102	HOLSEN	5	2, 2, 5, 3, 1	5642, 5643, 5651, 5661, 9553
0103	MO/ÅSEN	5	2, 2, 5, 3, 1	5642, 5643, 5651, 5661, 9553
0104	SUNDE/KUSSLI	5	2, 2, 5, 3, 1	5642, 5643, 5651, 5661, 9553
0105	SUNDSDALEN	5	2, 2, 5, 3, 1	5642, 5643, 5651, 5661, 9553
0201	ERVIK	3	2, 5, 3	5642, 5651, 5661
0202	KRÅKENES	3	2, 5, 3	5642, 5651, 5661
0203	ULLTANG	4	2, 2, 5, 3	5631, 5642, 5651, 5661
0204	ØVRE STEINEN	5	2, 2, 5, 3, 1	5631, 5642, 5651, 5661, 9553
0205	HALBRENDS/STEIENE	5	2, 2, 5, 3, 1	5631, 5642, 5651, 5661, 9553
0206	HALBRENDSHOLTEN	5	2, 2, 5, 3, 1	5631, 5642, 5651, 5661, 9553
0207	YTRE HAFSTAD	5	2, 2, 5, 3, 1	5631, 5642, 5651, 5661, 9553
0208	FØRDE SENTRUM	5	2, 2, 5, 3, 1	5631, 5642, 5651, 5661, 9553
0209	HAFSTAD	5	2, 2, 5, 3, 1	5631, 5642, 5651, 5661, 9553
0210	BRULAND	6	2, 2, 2, 5, 3, 1	5631, 5642, 5643, 5651, 5661, 9553
0211	SLÅTTEBAKKANE	5	2, 2, 5, 3, 1	5631, 5642, 5651, 5661, 9553
0212	RESET	5	2, 2, 5, 3, 1	5631, 5642, 5651, 5661, 9553
0301	ANGEDAL	3	2, 5, 3	5642, 5651, 5661
0302	FJUREBØ	4	2, 2, 5, 3	5631, 5642, 5651, 5661
0303	VIE	6	2, 2, 2, 5, 3, 1	5631, 5642, 5643, 5651, 5661, 9553
0304	HJELLE/VIE/TEFRE	5	2, 2, 5, 3, 1	5631, 5642, 5651, 5661, 9553
0305	GRØVENE/FLATA	5	2, 2, 5, 3, 1	5631, 5642, 5651, 5661, 9553
0306	TÆNE/PRESTEHOLTEN	5	2, 2, 5, 3, 1	5631, 5642, 5651, 5661, 9553
0307	HAUGUM/HUNDVEBAKKE	5	2, 2, 5, 3, 1	5631, 5642, 5651, 5661, 9553
0308	BERGUM/HORNNES	5	2, 2, 5, 3, 1	5631, 5642, 5651, 5661, 9553
0309	ERDAL	5	2, 2, 5, 3, 1	5631, 5642, 5651, 5661, 9553
1433 NAUSTDAL				
-----				
0101	KVELLESTAD	1	3	5661
0102	VEVRING	2	5, 3	5651, 5661
0103	REDAL	2	5, 3	5651, 5661
0104	HELLE	2	5, 3	5651, 5661
0105	FRAMMARSVIK	2	5, 3	5651, 5661
0106	NAUSTDAL VEST	4	2, 2, 5, 3	5631, 5642, 5651, 5661
0107	NAUSTDAL AUST	4	2, 2, 5, 3	5631, 5642, 5651, 5661
0108	ÅSE	3	2, 5, 3	5642, 5651, 5661
0109	HORSTAD VEST	3	2, 5, 3	5642, 5651, 5661
0110	HORSTAD AUST	3	2, 5, 3	5642, 5651, 5661
0111	ULLALAND NORD	3	2, 5, 3	5642, 5651, 5661
0112	ULLALAND SØR	3	2, 5, 3	5642, 5651, 5661
0113	FIMLAND	1	3	5661
1438 BREMANGER				
-----				
0101	RUGSUNDØY/RUGSUND	0	0	0000
0102	LEIRGULEN/BORTNE	0	0	0000
0103	HENNØYSTRANDA	0	0	0000
0104	YTRE-DAVIK/ENDAL	0	0	0000
0105	INDRE-DAVIK/DMBESTEI	0	0	0000
0106	ISANE	0	0	0000
0107	ÅLFOTEN	1	4	5671
0108	VILLABAKKEN	1	4	5671
0109	SANDE	1	4	5671
0110	SVELGEN SENTRUM	1	4	5671
0111	LANGENESET/BIRKELID	1	4	5671
0112	NESBY/DYRSTAD	0	0	0000
0113	SØRGULEN/MIDTGULEN	1	4	5671
0114	BOTNANE	0	0	0000
0115	ÅSKORA/YKSNELVANE	0	0	0000
0201	GROTLE	0	0	0000
0202	HAUGE	0	0	0000
0203	DALEN	0	0	0000

TABELL 3 (FORTS.). GRUNNKRETSENE SENTRALITET. KOMMUNE

GRUNNKRETSE NR	NAVN	TALLET PÅ TETTSTEDER/SENTRALITET	KODER FOR STØRRELSE	KODER FOR TETTSTED/SENTER
1438 BREMANGER		FORTS.		
0204	HUNSKÅR/OLDEIDE	0	0	0000
0205	BERLE	0	0	0000
0206	FARDE	0	0	0000
0207	RYLAND	0	0	0000
0208	NOVELANDET	0	0	0000
0209	KALVÅG	0	0	0000
0210	FRØYALANDET	0	0	0000
1439 VÅGSØY				
0101	SILDA	0	0	0000
0102	VEDVIK	1	5	5682
0103	HALSØR	1	5	5682
0104	RØYSA	1	5	5682
0105	RAUDEBERG	1	5	5682
0106	KAPELLNESET	1	5	5682
0107	REFVIK	1	5	5682
0108	KVALHEIM	1	5	5682
0201	ULVESUND	1	5	5682
0202	DEGNEPOLL	1	5	5682
0203	KULEN	2	5, 1	5682, 9602
0204	BLÅLID	2	5, 1	5682, 9602
0205	SKAVØYPOLL	2	5, 1	5682, 9602
0206	SØRPOLL	2	5, 1	5682, 9602
0207	ALMENNING	2	5, 1	5682, 9602
0208	TØTLAND	2	4, 1	5701, 9602
0209	BRYGGJA	3	4, 1, 1	5701, 9600, 9602
0210	MAURSTAD	3	4, 1, 1	5701, 9600, 9602
0301	VÅGE/ØPPEDAL	1	5	5682
0302	HOLVIK	1	5	5682
0303	SÆTERNES	2	5, 1	5682, 9602
0304	ELLINGSKARET	1	5	5682
0305	SKRAM ØVRE	1	5	5682
0306	SKRAM NEDRE	1	5	5682
0307	MIDTGÅRD SØNDRE	1	5	5682
0308	MIDTGÅRD NØRDRE	1	5	5682
0309	GOTTEBERG	1	5	5682
0310	ØYANE I SØR	0	0	0000
1441 SELJE				
0101	KJØDE	3	3, 1, 1	5691, 9600, 9602
0102	STOKKEVÅG	3	3, 1, 1	5691, 9600, 9602
0103	ÅRDAL/SELJE	2	3, 1	5691, 9602
0104	SELJE/SELJA	1	3	5691
0105	ØJUPEDAL/BERGE	2	3, 1	5691, 9602
0106	EIDE/MOLDESTAD	3	5, 3, 1	5682, 5691, 9602
0107	BARMEN	1	0	0000
0108	POLLANE	3	5, 3, 1	5682, 5691, 9602
0109	FLATRAKET	0	0	0000
0201	REKVIKA/SANDE	2	3, 1	5691, 9602
0202	INDRE LEIKANGER	2	3, 1	5691, 9602
0203	YTRE LEIKANGER	2	3, 1	5691, 9602
0204	ELTVIK/RØRGUNDEVÅG	1	3	5691
0205	HONNINGSVÅG/ÅRVIK	1	3	5691
0206	ERVIK	1	3	5691
0207	REFSNES	1	3	5691
0208	FURE/DRAGE/HODDEVIK	1	3	5691
1443 EID				
0101	HEGGJABYGDA/NAVELSAKE	1	4	5701
0102	HØLMZYANE	3	4, 2, 4	5701, 5711, 5731
0103	LEIVDAL	2	4, 2	5701, 5711
0104	NES	2	4, 2	5701, 5711
0105	HJELLE	2	4, 2	5701, 5711
0106	OS	2	4, 2	5701, 5711
0107	HUNDEIDE	1	4	5701
0108	TORHEIM/SØRLAND	1	4	5701
0201	SKÅRHAUG	1	4	5701
0202	MYKLEBUST	2	4, 2	5701, 5711
0203	MYRDLØHAUG/LANGELAND/	2	4, 2	5701, 5711
0204	LJUNDE/GJERDE/OSNES	2	4, 2	5701, 5711
0205	NØRDFJØRJEID	2	4, 2	5701, 5711
0301	HAUGEN	1	4	5701
0302	HJELMELANDSDALEN	1	4	5701
0303	NAUSTDAL	1	4	5701
0304	REMMEDALEN	1	4	5701
0305	MYRDLØ	2	4, 1	5701, 9602
0306	HØYNES	2	4, 1	5701, 9602
0307	REKSNES	2	4, 1	5701, 9602
0308	KJØLLSDAL	2	4, 1	5701, 9602
0309	HAUS/LEFDAL	2	4, 1	5701, 9602



TABELL 3 (FORTS.). GRUNNKRETSENEs SENTRALITET. KOMMUNE

GRUNNKRETS NR	NAVN	TALLET PÅ TETTSTEDER/SENTRA	KODER FOR STØRRELSE	KODER FOR TETTSTED/SENTER
1444 HORNINDAL				
0101	HAUGEN	2	2, 4	5711, 5731
0102	KIRKHORN	3	4, 2, 4	5701, 5711, 5731
0103	GRODÅS	3	4, 2, 4	5701, 5711, 5731
0104	KJØS	3	4, 2, 4	5701, 5711, 5731
0105	OTTERDAL	2	2, 4	5711, 5731
0106	LØDEMEL	3	4, 2, 4	5701, 5711, 5731
0107	RYGG	2	2, 4	5711, 5731
1445 GLOPPEN				
0101	NESJANE	1	4	5721
0102	LOTE	1	4	5721
0103	VEREIDE	1	4	5721
0104	FJLEIDE	1	4	5721
0105	HAUGE	1	4	5721
0106	ØYRANE	1	4	5721
0107	SANDANE NORD	1	4	5721
0108	SANDANE SENTRUM	1	4	5721
0109	SANDANE SØR	1	4	5721
0110	KLEIVEDAMMEN	1	4	5721
0111	EIDE	2	2, 4	5643, 5721
0201	HETLE	3	2, 4, 1	5643, 5721, 9553
0202	RE	3	2, 4, 1	5643, 5721, 9553
0203	RÅD/BØ	3	2, 4, 1	5643, 5721, 9553
0204	HOLE	3	2, 4, 1	5643, 5721, 9553
0205	BYRKJELD	3	2, 4, 1	5643, 5721, 9553
0206	SANDAL	2	2, 4	5643, 5721
0207	BERGHEIM	4	2, 2, 4, 1	5642, 5643, 5721, 9553
0208	ÅRDAL	2	2, 4	5643, 5721
0209	KANDAL	1	4	5721
0301	STRAUME	0	0	0000
0302	SANDE	1	4	5721
0303	RYGG	1	4	5721
0304	MARDAL	1	4	5721
0305	GJENGEDAL	0	0	0000
0306	RØYRVIK	0	0	0000
1449 STRYN				
0101	GROV	1	4	5731
0102	ERDAL	1	4	5731
0103	HJELLE	1	4	5731
0104	STRANDSIDA	1	4	5731
0105	FLO	1	4	5731
0106	TENDEN	1	4	5731
0107	SØLHEIM	2	2, 4	5711, 5731
0108	RISE	2	2, 4	5711, 5731
0109	VISNES	2	2, 4	5711, 5731
0110	VIK	2	2, 4	5711, 5731
0111	BØ	2	2, 4	5711, 5731
0112	BERGSIDA	2	2, 4	5711, 5731
0113	MARKENE	3	4, 2, 4	5701, 5711, 5731
0201	LOEN	1	4	5731
0202	LOVATNET	1	4	5731
0203	OLDEDALLEN	0	0	0000
0204	SUNDE	1	4	5731
0205	EIDE	1	4	5731
0206	OLDEN	1	4	5731
0207	MURISTRANDA	1	4	5731
0208	RAKE	2	2, 4	5711, 5731
0209	SKARSTEIN	1	4	5731
0301	INNVIK NORD	1	4	5731
0302	INNVIK SØR	1	4	5731
0303	LYSLO	1	4	5731
0304	VALAKER	1	4	5721
0305	VERLO	1	4	5721
0401	HOPPLAND	1	4	5731
0402	FJELLI	2	2, 4	5711, 5731
0403	BLAKSET	2	2, 4	5711, 5731
0404	FALEIDE	3	4, 2, 4	5701, 5711, 5731

Tabell 4. Grunnkretser utenfor omlandet til de utvalgte tettstedene/sentrene og folketallet i disse kommunene.

Kommune nr. navn	Grunnkretser 1980	Folketal 1980
1266 Masfjorden	0105, 0106, 0107, 0108	568
1401 Flora	0101, 0104, 0107, 0108, 0109, 0110, 0111, 0112, 0114, 0116, 0201, 0202, 0203, 0204, 0205, 0206, 0207, 0208, 0209	1431
1411 Gulen	0103, 0104, 0105, 0106, 0107, 0301, 0302, 0303	1149
1412 Solund	0101, 0102, 0103, 0104, 0109, 0112	586
1413 Hyllestad	0111	3
1416 Høyanger	0201, 0202, 0203, 0204	488
1417 Vik	0109, 0110, 0111	349
1418 Balestrand	0101, 0102, 0103	379
1419 Leikanger	0203, 0204, 0205	359
1420 Sogndal	0105, 0303	74
1421 Aurdal	0101, 0102	282
1422 Lærdal	0101, 0102, 0103, 0110, 0111	410
1424 Ardal	0207	126
1426 Luster	0102, 0112, 0113, 0114, 0115, 0201, 0211, 0301	579
1428 Askvoll	0201, 0202, 0203, 0204, 0205, 0206, 0302	1204
1432 Førde	0101	205
1438 Bremanger	0101, 0102, 0103, 0104, 0105, 0106, 0112, 0114, 0115, 0201, 0202, 0203, 0204, 0205, 0206, 0207, 0208, 0209, 0210	3056
1439 Vågsøy	0101, 0310	303
1441 Selje	0107, 0109	357
1445 Gloppen	0301, 0305, 0306	606
1449 Stryn	0203	172