

# Interne notater

STATISTISK SENTRALBYRÅ

83/42

15. desember 1983

NORMATIVT ARBEIDSREISEOMLAND TIL  
UTVALGTE TETTSTEDER OG SENTRA

DEL II

AUST-AGDER

av

Ole Ragnar Langen

INNHold

	Side
Figurregister .....	1
Tabellregister .....	1
1. Innledning .....	2
2. Spesielle merknader for Aust-Agder .....	2

## FIGURREGISTER

	Side
1. Arbeidsreiseomlandene til de utvalgte tettstedene/sentrene i Aust-Agder. M 1:1 mill. ....	4

## TABELLREGISTER

1. Folketall i tettstedene og innenfor omlandene til de utvalgte tettstedene/sentrene .....	3
2. Grunnkretser som faller innenfor omlandene til de utvalgte tettstedene/sentrene .....	11
3. Grunnkretsenes sentralitet. Kommune .....	14
4. Grunnkretser utenfor omlandet til de utvalgte tettstedene/sentrene og folketallet i disse. Kommune .....	22

## 1. INNLEDNING

Statistisk Sentralbyrå har bygd opp en kretsdatabank med data fra perioden rundt 1980. Kretsdatabanken består i første omgang av data fra folke- og boligtellingsen 1980, landbrukstellingen 1979 og normative arbeidsreiseomland til utvalgte tettsteder/sentra. Arbeidet med å bygge opp denne siste er gjort med støtte fra Miljøverndepartementet.

Dette notatet er en tabell- og figurpublikasjon og en videreføring av Interne notater nr. 83/21. Normativt arbeidsreiseomland til utvalgte tettsteder og sentra, Del I. Del I inneholder en beskrivelse og vurdering av metode og gjennomføring av prosjektet. Del II vil bli gitt ut med et hefte for hvert fylke, med unntak av Akershus og Oslo som er slått sammen til ett hefte.

Med normativt arbeidsreiseomland menes maksimal akseptabel daglig arbeidsreiseavstand. I denne undersøkelsen er maksimal arbeidsreiseavstand satt til 45 min. Ved valg av transportmiddel er valgt raskeste transportmiddel forutsatt tilstrekkelig hyppighet og ikke urimelige høye kostnader. Vanligvis er derfor personbil nyttet ved beregningene. Hastighetene for personbil på riksvegene er fastlagt av vegkontorene i fylkene. Der en må bruke offentlige transportmidler er Rutebok for Norge nyttet. Det er lagt inn hastighetsbegrensninger for vegstrekninger som passerer tettsteder. Normalt vil det ta noe tid å komme til og fra transportmiddelet en nytter. Denne tiden er beregnet skjønsmessig. Utvalget av tettsteder/sentra er foretatt på grunnlag av de tettsteder/sentra som var nyttet i Fossan<sup>1)</sup> sin undersøkelse. Utvalget er utvidet noe etter samråd med plan- og utbyggingsavdelingen i fylkeskommunen. Arbeidsreiseomlandene er tegnet inn på kart i målestokk 1:250 000 (Bosettingskartene) og digitalisert fra samme kartverk.

En nærmere beskrivelse av framgangsmåten er gjort i Interne notater 83/21.

## 2. SPESIELLE MERKNADER FOR AUST-AGDER

Det er nyttet det samme utvalg av tettsteder og sentre som hos Fossan. Blakstad svarer til Osedalen hos Fossan. Sentrum for Birketveit er plassert litt nord for Iveland kirke. Omlandet til Grimstad er blitt en del større enn tilsvarende omland beregnet i den tidligere undersøkelsen.

På grensa mellom Aust- og Vest-Agder er hastighetene på riksvegene satt noe forskjellige. Forskjellene kan skyldes ulik vegstandard. På E18 er hastigheten satt til 70 km i Aust-Agder, mot 80 i Vest-Agder, på riksvegene R 39 og 9 er hastighetene satt til henholdsvis 60 og 50, mens på R 403 er tilsvarende tall satt til 70 og 50.

---

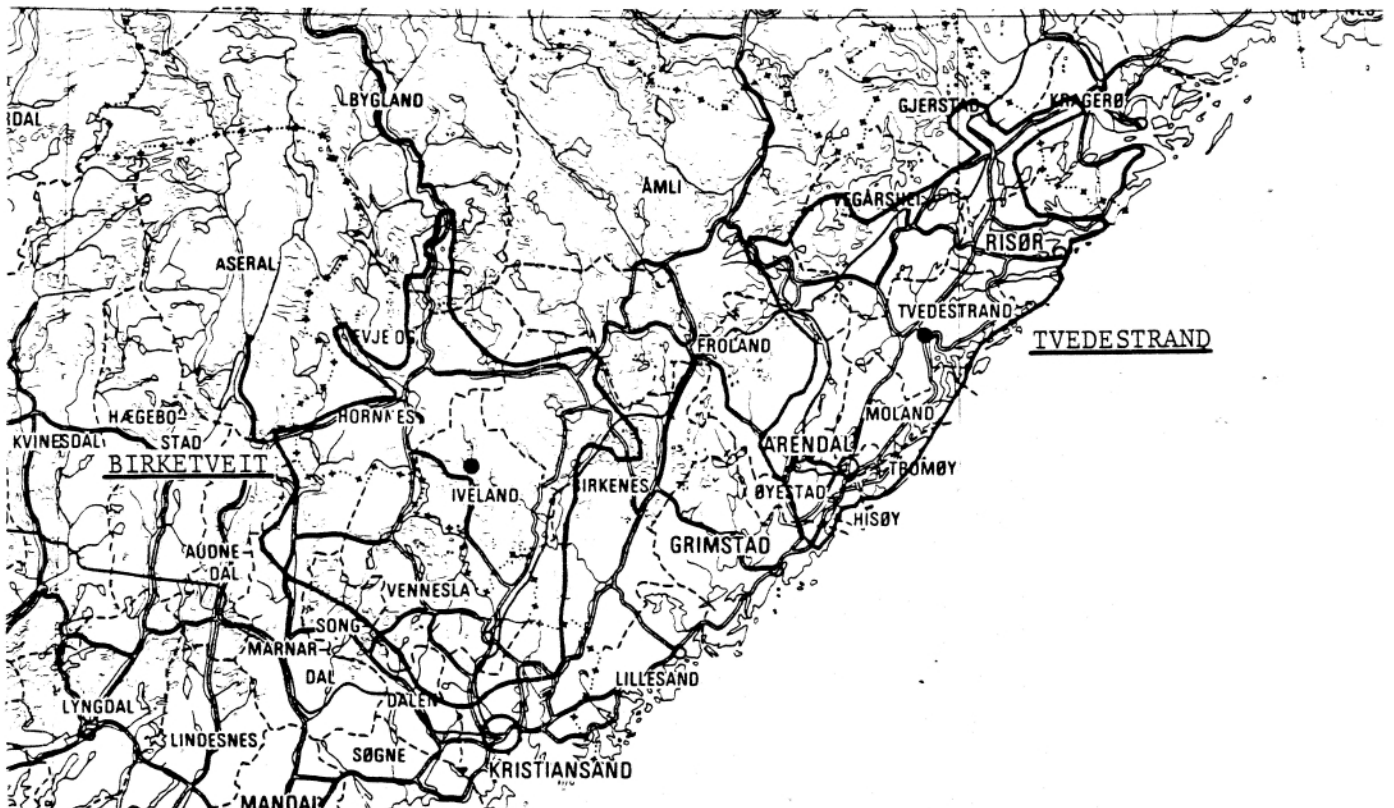
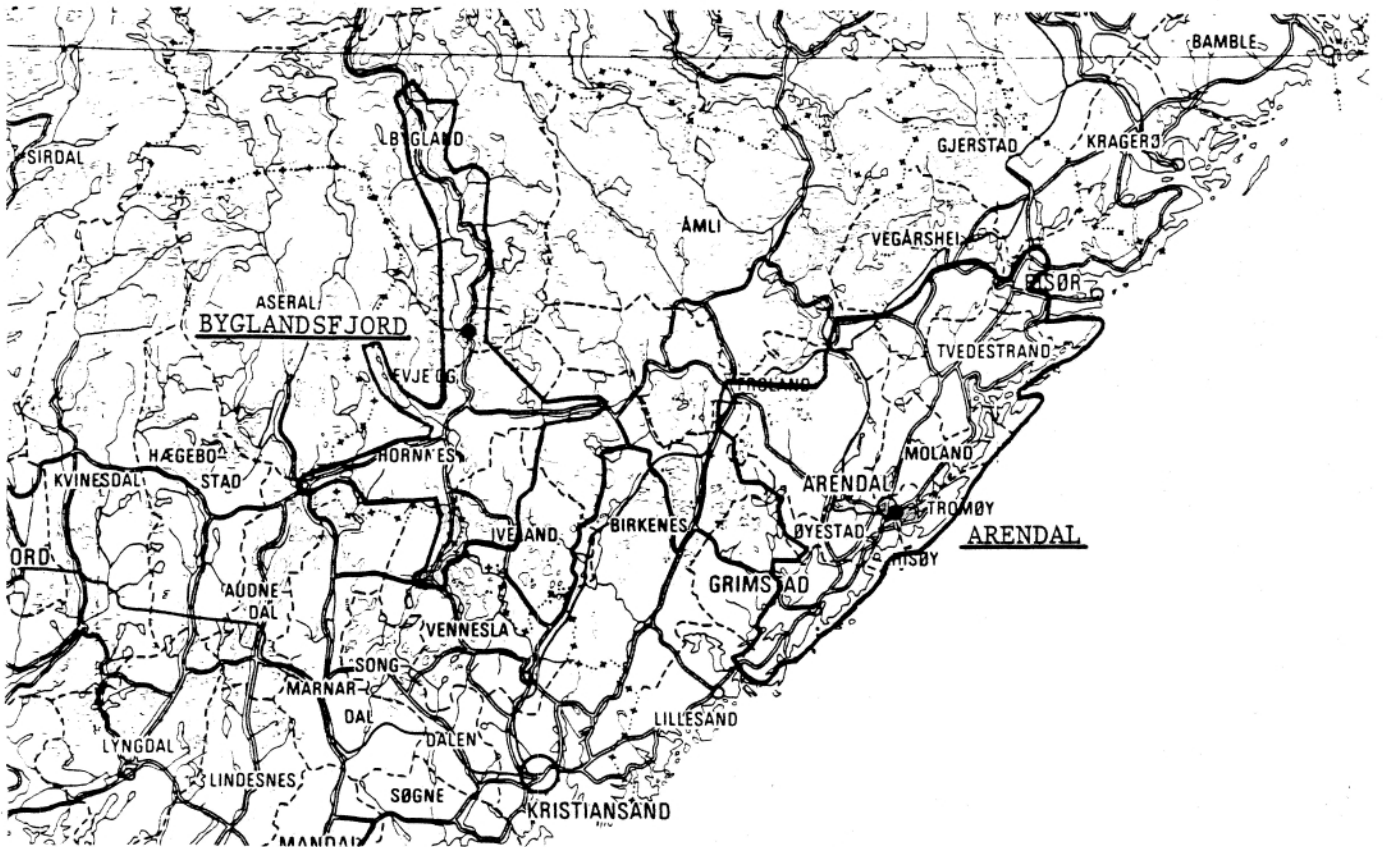
1) Bjørn Fossan: Senterstrukturen i Norge, Miljøverndepartementet 1975.

Tabell 1. Folketall i tettstedene og innenfor omlandene til de utvalgte tettstedene/sentrene

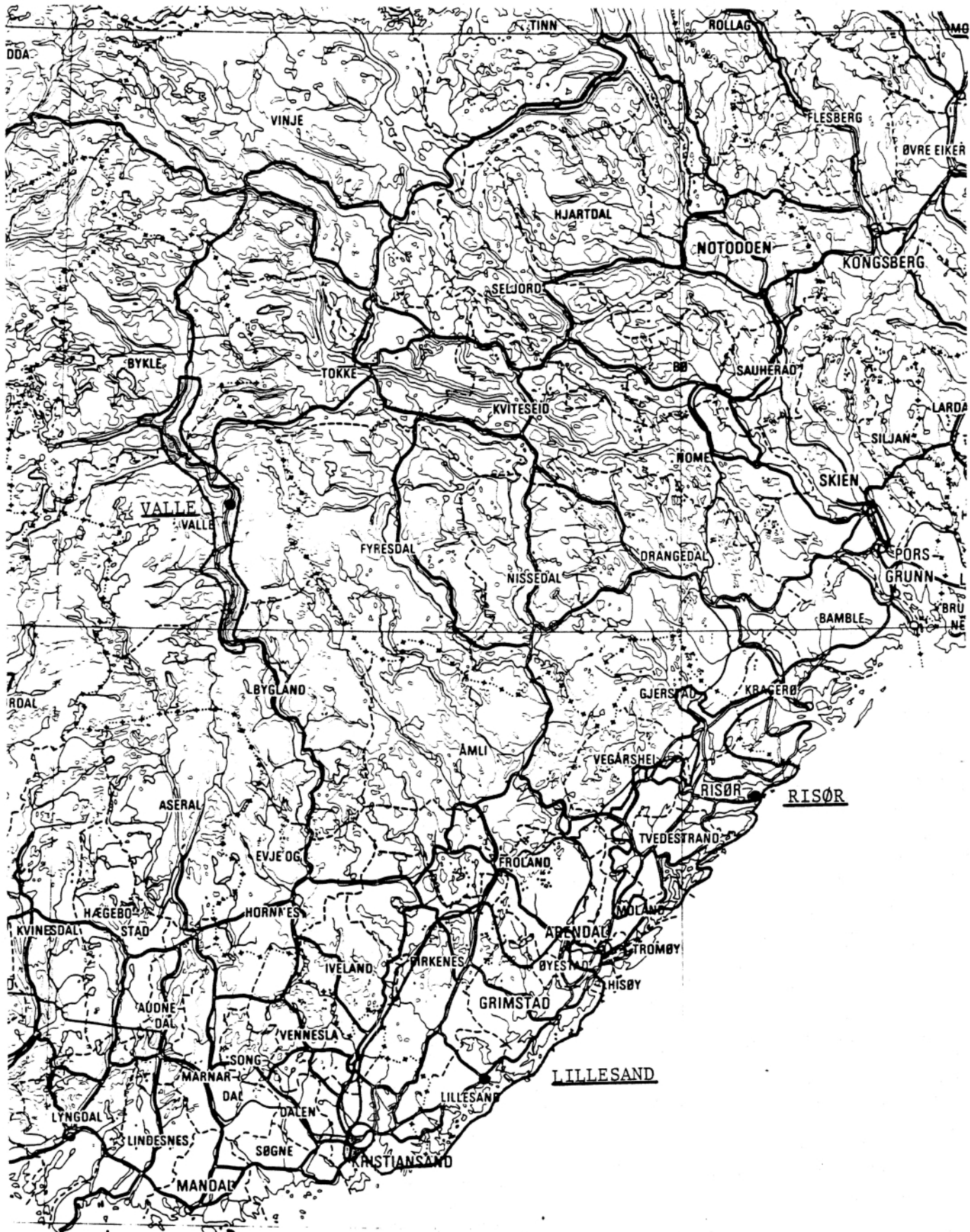
Tettsteder/senter		Kommune	Folketall i	Folketall innenfor
Nr.	Navn	Navn	tettstedene 1980	omlandene 1980
3501	Risør	Risør	4 260	17 048
9350	Akland	Risør	-	36 204
3511	Arendal <sup>1)</sup>	Arendal	23 078	60 034
3521	Fevik	Grimstad	2 485	58 512
3523	Grimstad	Grimstad	6 664	59 392
9351	Gjerstad	Gjerstad	-	24 730
9352	Vegårdshei	Vegårdshei	-	25 256
3531	Tvedestrand	Tvedestrand	1 953	55 467
3542	Eydehamn	Moland-	1 800	54 666
3551	Blakstad	Froland	791	55 144
3571	Lillesand	Lillesand	4 248	81 619
3581	Birkeland	Birkenes	1 752	67 862
3591	Åmli	Åmli	660	6 930
9353	Birketveit	Iveland	-	8 465
3601	Evje	Evje og Hornnes	1 579	7 917
3612	Byglandsfjord	Bygland	375	5 185
9354	Rysstad	Valle	-	1 864
9355	Valle	Valle	-	1 913
9356	Bykle	Bykle	-	1 491

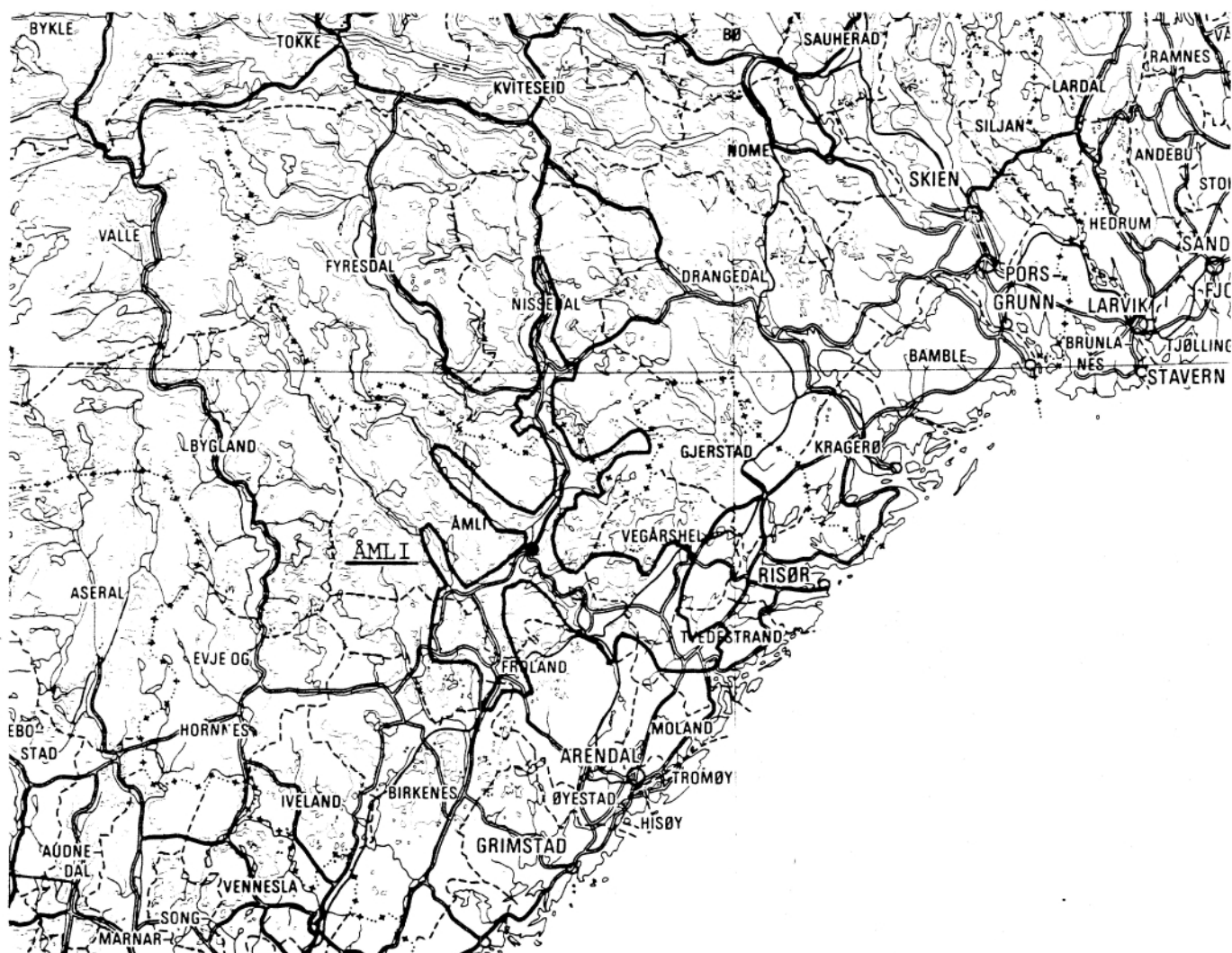
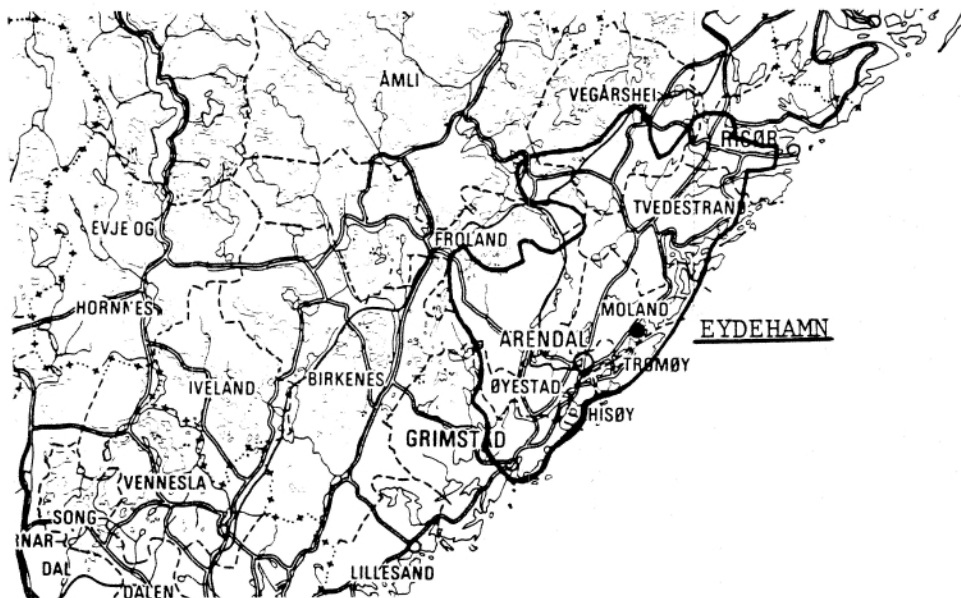
1) Tettstedet strekker seg inn i flere kommuner.

Figur 1. Arbeidsreiseomlandene til de utvalgte tettstedene/sentrene i Aust-Agder. M 1:1 mill.

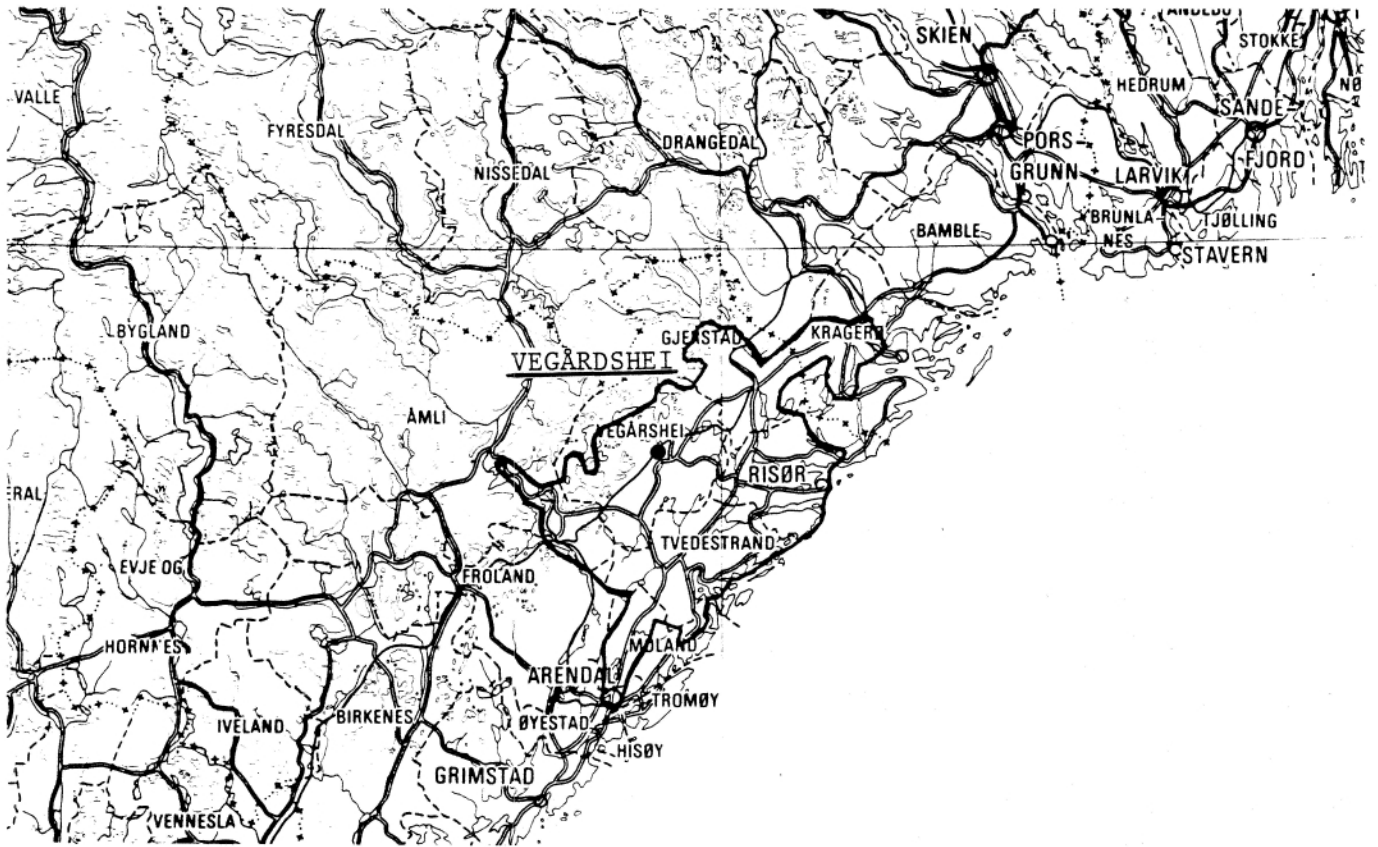


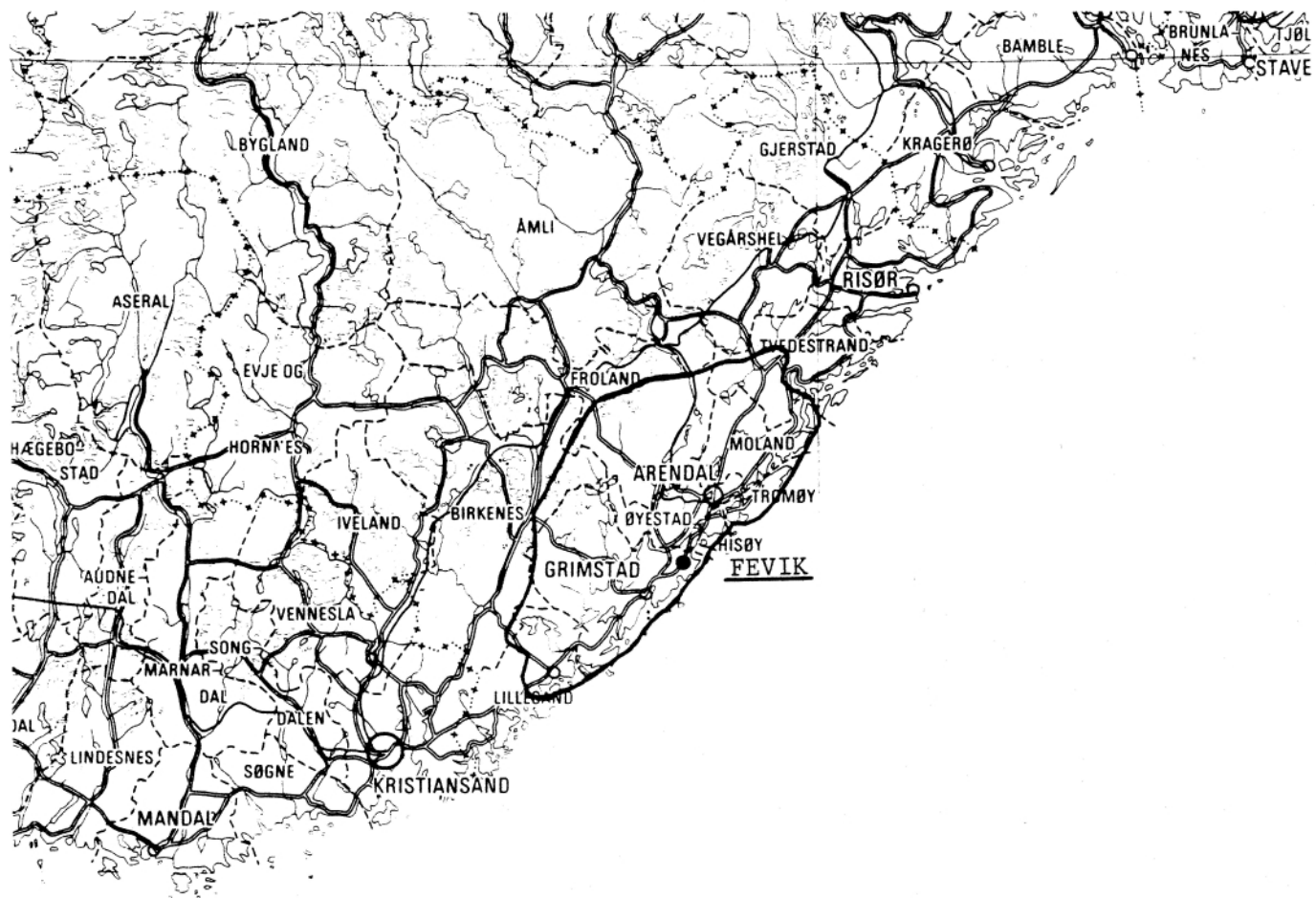
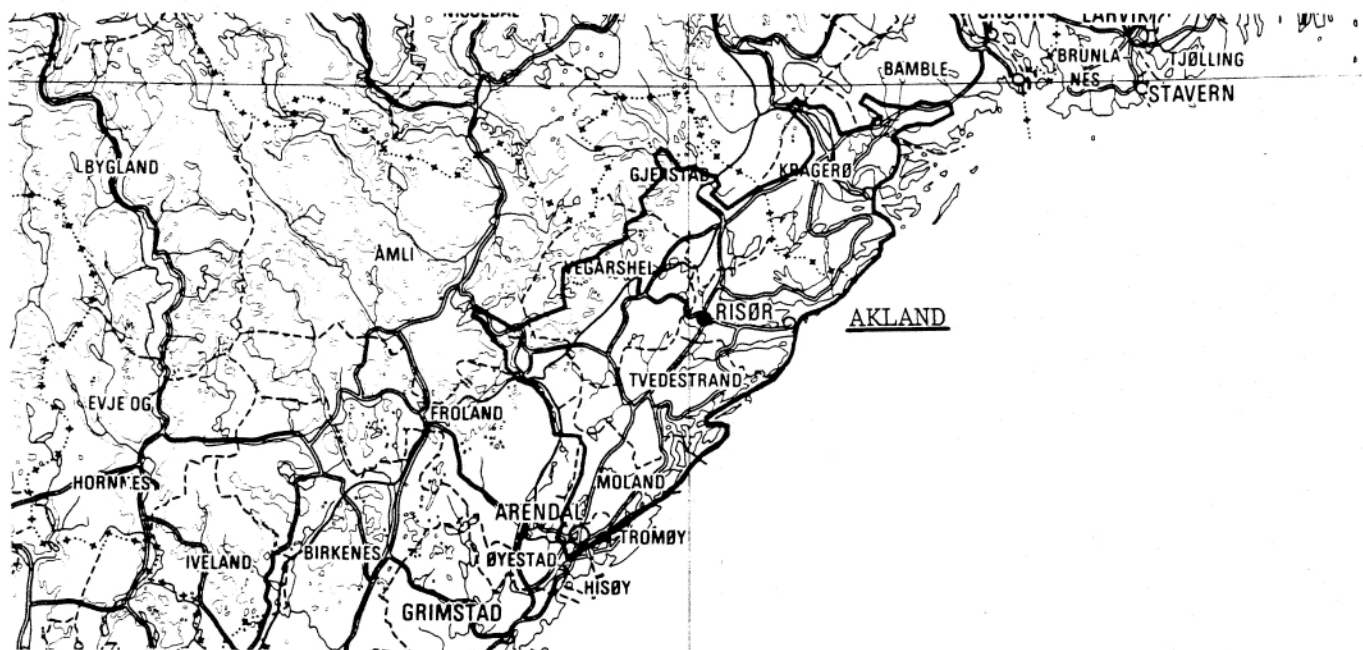


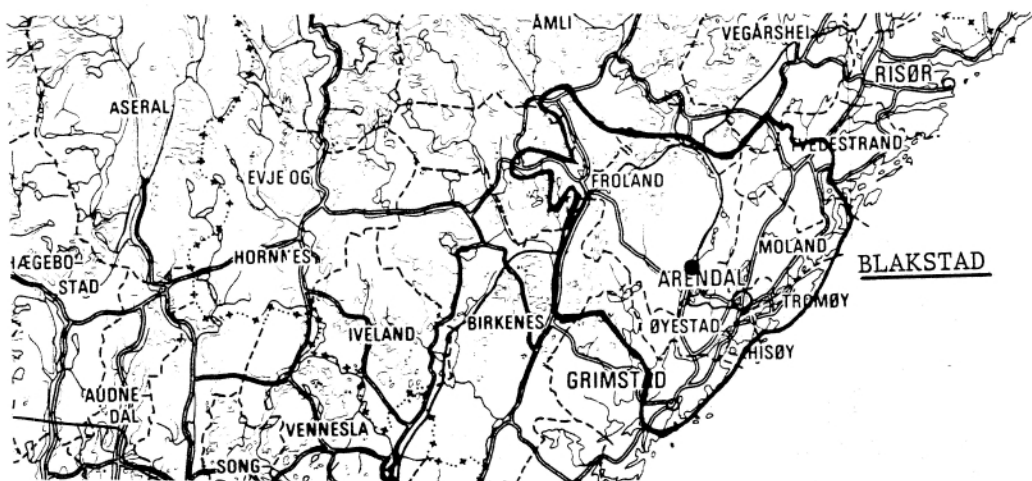
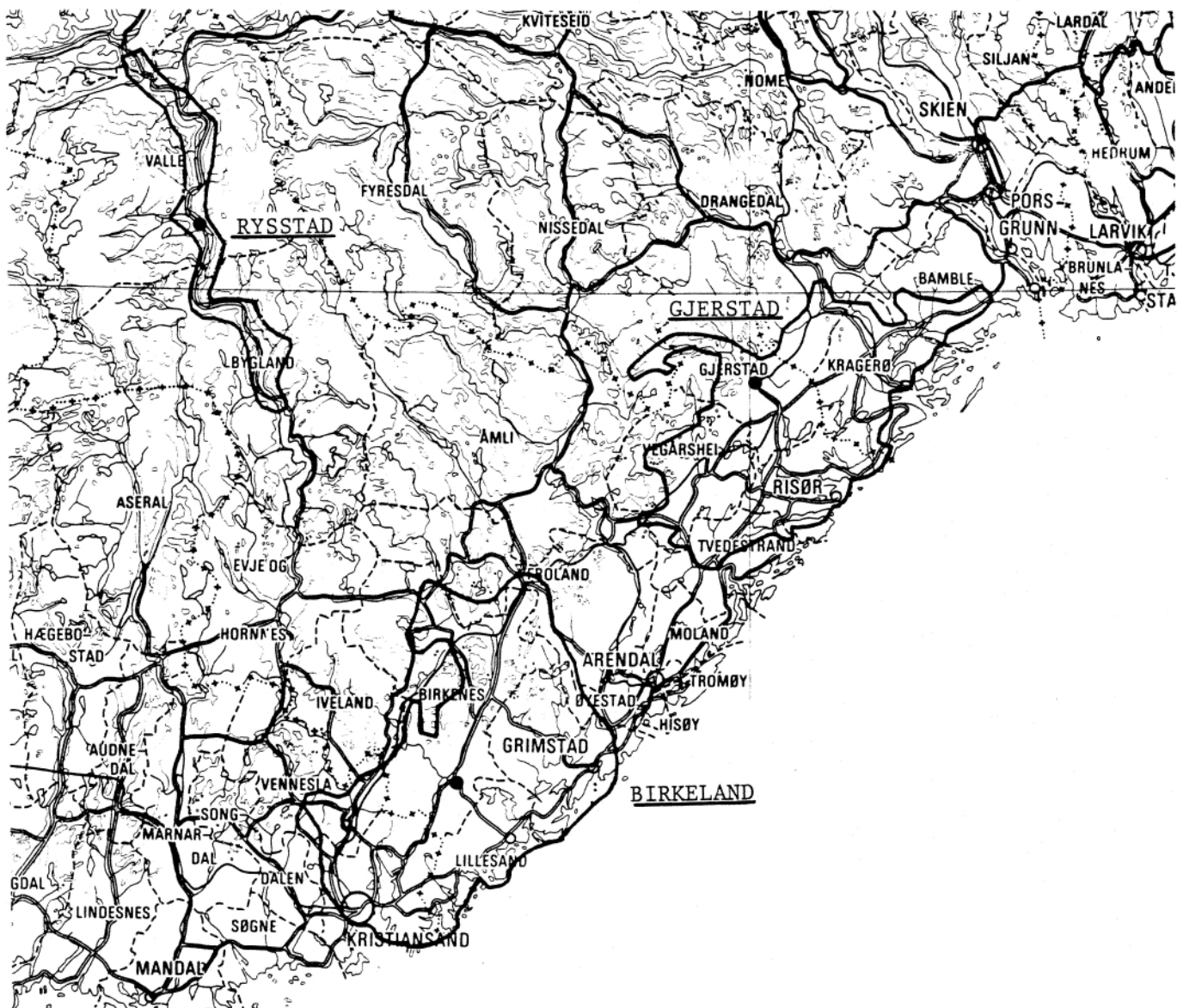












TABELL 2. GRUNNKRETSENER SOM FALLER INNENFOR OMLANDENE TIL DE UTVALGTE TETTSTEDENE/SENTRENE

3501 RISØR						
0901 RISØR	:	0101 - 0116,	0201 - 0213,	0301 - 0309		
0911 GJERSTAD	:	0101 - 0107,	0201 - 0204			
0912 VEGÅRSHEI	:	0101, 0106 - 0107				
0914 TVEDESTRAND	:	0101 - 0104,	0201 - 0206,	0301 - 0304,	0401 - 0403,	0405
0918 MØLAND	:	0104 - 0106,	0202 - 0206			
3511 ARENDAL						
0901 RISØR	:	0211 - 0213,	0301 - 0305			
0903 ARENDAL	:	0101 - 0104,	0201 - 0214,	0301 - 0310,	0401 - 0412	
0904 GRIMSTAD	:	0101 - 0114,	0201 - 0217,	0301 - 0310,	0401 - 0405,	0409
0912 VEGÅRSHEI	:	0101 - 0102,	0106 - 0107			
0914 TVEDESTRAND	:	0101 - 0104,	0201 - 0206,	0301 - 0304,	0401 - 0405	
0918 MØLAND	:	0101 - 0107,	0201 - 0207,	0301 - 0310		
0919 FRØLAND	:	0104 - 0106,	0108 - 0120			
0920 ØYESTAD	:	0101 - 0102,	0201 - 0204,	0301 - 0306		
0921 TRØMØY	:	0101 - 0106,	0201 - 0205			
0922 HISØY	:	0101 - 0104				
0928 BIRKENES	:	0204				
0929 ÅMLI	:	0110 - 0112				
3521 FEVIK						
0903 ARENDAL	:	0101 - 0104,	0201 - 0214,	0301 - 0310,	0401 - 0412	
0904 GRIMSTAD	:	0101 - 0114,	0201 - 0217,	0301 - 0310,	0401 - 0409	
0914 TVEDESTRAND	:	0101 - 0104,	0201, 0204			
0918 MØLAND	:	0101 - 0107,	0201 - 0207,	0301 - 0310		
0919 FRØLAND	:	0105 - 0106,	0108 - 0120			
0920 ØYESTAD	:	0101 - 0102,	0201 - 0204,	0301 - 0306		
0921 TRØMØY	:	0101 - 0106,	0201 - 0205			
0922 HISØY	:	0101 - 0104				
0926 LILLESAND	:	0204 - 0227				
0928 BIRKENES	:	0204				
3523 GRIMSTAD						
0903 ARENDAL	:	0101 - 0104,	0201 - 0214,	0301 - 0310,	0401 - 0412	
0904 GRIMSTAD	:	0101 - 0114,	0201 - 0217,	0301 - 0310,	0401 - 0409	
0914 TVEDESTRAND	:	0101				
0918 MØLAND	:	0101 - 0107,	0201 - 0202,	0301 - 0310		
0919 FRØLAND	:	0110, 0112 - 0120				
0920 ØYESTAD	:	0101 - 0102,	0201 - 0204,	0301 - 0306		
0921 TRØMØY	:	0101 - 0106,	0201 - 0205			
0922 HISØY	:	0101 - 0104				
0926 LILLESAND	:	0105 - 0108,	0201 - 0227			
0928 BIRKENES	:	0102 - 0111,	0201 - 0203,	0205		
1001 KRISTIANSAND	:	1701 - 1702,	1704			
3531 TVEDESTRAND						
0815 KRAGERØ	:	0102				
0901 RISØR	:	0101 - 0116,	0201 - 0213,	0301 - 0309		
0903 ARENDAL	:	0101 - 0104,	0201 - 0214,	0301 - 0310,	0401 - 0412	
0904 GRIMSTAD	:	0104 - 0110				
0911 GJERSTAD	:	0101 - 0107,	0201 - 0204			
0912 VEGÅRSHEI	:	0101 - 0103,	0105 - 0108			
0914 TVEDESTRAND	:	0101 - 0104,	0201 - 0206,	0301 - 0304,	0402 - 0405	
0918 MØLAND	:	0101 - 0107,	0201 - 0207,	0301 - 0310		
0919 FRØLAND	:	0110 - 0120				
0920 ØYESTAD	:	0101 - 0102,	0201 - 0204,	0301, 0305 - 0306		
0921 TRØMØY	:	0101 - 0106,	0201 - 0205			
0922 HISØY	:	0101 - 0104				
0929 ÅMLI	:	0109 - 0112				
3542 EYDEHAMN						
0901 RISØR	:	0210, 0213,	0301 - 0303			
0903 ARENDAL	:	0101 - 0104,	0201 - 0214,	0301 - 0310,	0401 - 0412	
0904 GRIMSTAD	:	0101 - 0114,	0201 - 0205,	0207 - 0210,	0301 - 0304	
0912 VEGÅRSHEI	:	0101 - 0102,	0105 - 0106			
0914 TVEDESTRAND	:	0101 - 0104,	0201 - 0206,	0301 - 0304,	0402 - 0404	
0918 MØLAND	:	0101 - 0107,	0201 - 0207,	0301 - 0310		
0919 FRØLAND	:	0110 - 0120				
0920 ØYESTAD	:	0101 - 0102,	0201 - 0204,	0301 - 0306		
0921 TRØMØY	:	0101 - 0106,	0201 - 0205			
0922 HISØY	:	0101 - 0104				
0929 ÅMLI	:	0110, 0112				
3551 BLAKSTAD						
0903 ARENDAL	:	0101 - 0104,	0201 - 0214,	0301 - 0310,	0401 - 0412	
0904 GRIMSTAD	:	0101 - 0114,	0201 - 0217,	0301 - 0308,	0310	
0912 VEGÅRSHEI	:	0101				
0914 TVEDESTRAND	:	0101 - 0104,	0201 - 0206			
0918 MØLAND	:	0101 - 0107,	0201 - 0207,	0301 - 0310		
0919 FRØLAND	:	0102 - 0120				
0920 ØYESTAD	:	0101 - 0102,	0201 - 0204,	0301 - 0306		
0921 TRØMØY	:	0101 - 0106,	0201 - 0205			
0922 HISØY	:	0101 - 0104				
0928 BIRKENES	:	0203 - 0205				
0929 ÅMLI	:	0107 - 0108				

TABELL 2 (FORTS.). GRUNNKRETSER SOM FALLER INNENFOR OMLANDENE TIL DE UTVALGTE TETTSTEDENE/SENTRENE

## 3571 LILLESAND

0904 GRIMSTAD	:	0101 - 0114,	0201 - 0217,	0301 - 0310,	0401 - 0409
0919 FRØLAND	:	0114 - 0115,	0117 - 0118,	0120	
0920 ØYESTAD	:	0101 - 0102,	0204,	0301 - 0305	
0926 LILLESAND	:	0101 - 0108,	0201 - 0227		
0928 BIRKENES	:	0101 - 0111,	0201 - 0203,	0205 - 0206,	0208
1001 KRISTIANSAND	:	0302 - 0304,	0307 - 0310,	0401 - 0410,	0501 - 0503,
		0710,	0801 - 0805,	0901 - 0917,	1101 - 1111,
		1301 - 1302,	1304 - 1305,		
		1401 - 1405,	1501 - 1502,	1601 - 1607,	1701 - 1706,
				1801 - 1808,	1902 - 1905

## 3581 BIRKELAND

0904 GRIMSTAD	:	0101 - 0102,	0112 - 0114,	0201 - 0217,	0301 - 0310,
0919 FRØLAND	:	0103 - 0105			
0920 ØYESTAD	:	0303			
0926 LILLESAND	:	0101 - 0108,	0201 - 0227		
0928 BIRKENES	:	0101 - 0111,	0201 - 0208		
1001 KRISTIANSAND	:	0701 - 0706,	0708 - 0710,	0801 - 0805,	0901 - 0917,
		1204,	1301 - 1302,	1304,	1401 - 1405,
		1501 - 1502,	1601 - 1607,	1701 - 1706,	
		1801 - 1808,	1902 - 1905		
1014 VENNESLA	:	0201 - 0203,	0301 - 0302,	0401 - 0403	

## 3591 ÅMLI

0912 VEGÅRSHEI	:	0101 - 0103,	0105 - 0106		
0914 TVEDESTRAND	:	0102,	0104,	0202 - 0205,	0301, 0304
0919 FRØLAND	:	0102 - 0104			
0929 ÅMLI	:	0101 - 0112			

## 3601 EVJE

0928 BIRKENES	:	0207,	0210 - 0211		
0935 IVELAND	:	0101 - 0105			
0937 EVJE OG HORNNES	:	0101 - 0107,	0201 - 0202,	0204 - 0211	
0938 BYGLAND	:	0101 - 0109			
1014 VENNESLA	:	0101 - 0104,	0107 - 0108		
1017 SØNGDALEN	:	0105			
1021 MARNARDAL	:	0114,	0116		
1026 ÅSERAL	:	0101			
1027 AUÐNEDAL	:	0108			
1034 HEGEBØSTAD	:	0202			

## 3612 BYGLANDSFJORD

0928 BIRKENES	:	0211			
0935 IVELAND	:	0103 - 0104			
0937 EVJE OG HORNNES	:	0101 - 0106,	0201 - 0202,	0204 - 0208,	0210 - 0211
0938 BYGLAND	:	0101 - 0104			
1014 VENNESLA	:	0102 - 0103			
1027 AUÐNEDAL	:	0108			

## 9350 AKLAND

0901 RISØR	:	0101 - 0116,	0201 - 0213,	0301 - 0309	
0903 ARENDAL	:	0101 - 0104,	0201 - 0214,	0301 - 0310,	0401 - 0412
0911 GJERSTAD	:	0101 - 0107,	0201 - 0206		
0912 VEGÅRSHEI	:	0101 - 0109			
0914 TVEDESTRAND	:	0101 - 0104,	0201 - 0206,	0301 - 0304,	0401 - 0405
0918 MØLAND	:	0101 - 0107,	0201 - 0207,	0301 - 0310	
0929 ÅMLI	:	0109 - 0112			

TABELL 2 (FORTS.). GRUNNKRETSENER SOM FALLER INNENFOR OMLANDENE TIL DE UTVALGTE TETTSTEDENE/SENTRENE

## 9351 GJERSTAD

0814	BAMBLE	:	0502 - 0504				
0815	KRAGERØ	:	0101 - 0102,	0201 - 0206;	0301 - 0303,	0401 - 0406,	0501 - 0506
0817	DRANGEDAL	:	0302 - 0304				
0830	NISSDAL	:	0108				
0901	RISØR	:	0101 - 0116,	0201 - 0210,	0212 - 0213,	0301 - 0309	
0911	GJERSTAD	:	0101 - 0107,	0201 - 0206			
0912	VEGÅRSHEI	:	0101 - 0102,	0104 - 0109			
0914	TVEDESTRAND	:	0104,	0204,	0301 - 0304		

## 9352 VEGÅRSHEI

0901	RISØR	:	0101 - 0116,	0201 - 0213,	0301 - 0307		
0903	ARENDAL	:	0103 - 0104,	0201 - 0206,	0214,	0301 - 0310,	0401 - 0402
0911	GJERSTAD	:	0101 - 0107,	0201 - 0206			
0912	VEGÅRSHEI	:	0101 - 0109				
0914	TVEDESTRAND	:	0101 - 0104,	0201 - 0206,	0301 - 0304,	0403 - 0405	
0918	MOLAND	:	0101 - 0106				
0929	ÅMLI	:	0109 - 0112				

## 9353 BIRKETVEIT

0928	BIRKENES	:	0101,	0207 - 0211			
0935	IVELAND	:	0101 - 0106				
0937	EVJE OG HORNNES	:	0101 - 0106,	0201 - 0202,	0204 - 0211		
0938	BYGLAND	:	0101 - 0104				
1001	KRISTIANSAND	:	1202 - 1203,	1301 - 1302,	1304 - 1305,	1501 - 1502	
1017	SONGDALEN	:	0101,	0104 - 0105,	0203 - 0204		
1021	MARNARDAL	:	0113 - 0114,	0116			

## 9354 RYSSTAD

0938	BYGLAND	:	0109 - 0114				
0940	VALLE	:	0101 - 0109				
0941	BYKLE	:	0101				

## 9355 VALLE

0938	BYGLAND	:	0114				
0940	VALLE	:	0101 - 0109				
0941	BYKLE	:	0101 - 0102,	0107			

## 9356 BYKLE

0940	VALLE	:	0106 - 0109				
0941	BYKLE	:	0101 - 0104,	0107			

TABELL 3. GRUNNKRETSENE SENTRALITET. KOMMUNE

GRUNNKRETS NR	NAVN	TALLET PÅ TETTSTEDER/SENTRA	KODER FOR STØRRELSE	KODER FOR TETTSTED/SENTER
<b>0901 RISØR</b>				
0101	SOLSIDEN	5	5, 4, 1, 1, 1	3501, 3531, 9350, 9351, 9352
0102	BUVIKA	5	5, 4, 1, 1, 1	3501, 3531, 9350, 9351, 9352
0103	ALMEHEIA	5	5, 4, 1, 1, 1	3501, 3531, 9350, 9351, 9352
0104	TJÆRHJELLEN/LINDDALEN	5	5, 4, 1, 1, 1	3501, 3531, 9350, 9351, 9352
0105	KRANA	5	5, 4, 1, 1, 1	3501, 3531, 9350, 9351, 9352
0106	LØKKA	5	5, 4, 1, 1, 1	3501, 3531, 9350, 9351, 9352
0107	RISØRHUSET	5	5, 4, 1, 1, 1	3501, 3531, 9350, 9351, 9352
0108	VIDDEFJELL	5	5, 4, 1, 1, 1	3501, 3531, 9350, 9351, 9352
0109	TANGEN	5	5, 4, 1, 1, 1	3501, 3531, 9350, 9351, 9352
0110	STEINRAMLA	5	5, 4, 1, 1, 1	3501, 3531, 9350, 9351, 9352
0111	ENGHAVEN	5	5, 4, 1, 1, 1	3501, 3531, 9350, 9351, 9352
0112	RÅDHUSET	5	5, 4, 1, 1, 1	3501, 3531, 9350, 9351, 9352
0113	KAMPERHAUG	5	5, 4, 1, 1, 1	3501, 3531, 9350, 9351, 9352
0114	MEIERIET	5	5, 4, 1, 1, 1	3501, 3531, 9350, 9351, 9352
0115	KIRKEBERGET	5	5, 4, 1, 1, 1	3501, 3531, 9350, 9351, 9352
0116	RISØR KIRKE	5	5, 4, 1, 1, 1	3501, 3531, 9350, 9351, 9352
0117	ØYER OG HØLMER	0	0	0000
0201	BARMEN	5	5, 4, 1, 1, 1	3501, 3531, 9350, 9351, 9352
0202	FRYDENDAL	5	5, 4, 1, 1, 1	3501, 3531, 9350, 9351, 9352
0203	VESTLANDSSTYKKET	5	5, 4, 1, 1, 1	3501, 3531, 9350, 9351, 9352
0204	KONVOIBYEN	5	5, 4, 1, 1, 1	3501, 3531, 9350, 9351, 9352
0205	RANDVIK	5	5, 4, 1, 1, 1	3501, 3531, 9350, 9351, 9352
0206	TERNEVEIEN	5	5, 4, 1, 1, 1	3501, 3531, 9350, 9351, 9352
0207	GRUNDESUNDSMYRA	5	5, 4, 1, 1, 1	3501, 3531, 9350, 9351, 9352
0208	TRONDAL	5	5, 4, 1, 1, 1	3501, 3531, 9350, 9351, 9352
0209	FRIVOLL	5	5, 4, 1, 1, 1	3501, 3531, 9350, 9351, 9352
0210	LINDSTØL	6	5, 4, 4, 1, 1, 1	3501, 3531, 3542, 9350, 9351, 9352
0211	KRABBESUND	5	5, 8, 4, 1, 1	3501, 3511, 3531, 9350, 9352
0212	HØPE	6	5, 8, 4, 1, 1, 1	3501, 3511, 3531, 9350, 9351, 9352
0213	BOSSVIK/TORSKEBERG	7	5, 8, 4, 4, 1, 1	3501, 3511, 3531, 3542, 9350, 9351, 9352
0301	MOEN	7	5, 8, 4, 4, 1, 1	3501, 3511, 3531, 3542, 9350, 9351, 9352
0302	RØYSLAND	7	5, 8, 4, 4, 1, 1	3501, 3511, 3531, 3542, 9350, 9351, 9352
0303	AKLAND	7	5, 8, 4, 4, 1, 1	3501, 3511, 3531, 3542, 9350, 9351, 9352
0304	SJØNDELED	7	6, 5, 8, 4, 1, 1	3054, 3501, 3511, 3531, 9350, 9351, 9352
0305	HASÅSMYR	7	6, 5, 8, 4, 1, 1	3054, 3501, 3511, 3531, 9350, 9351, 9352
0306	SJÅVÅG	6	6, 5, 4, 1, 1, 1	3054, 3501, 3531, 9350, 9351, 9352
0307	SEVIK	6	6, 5, 4, 1, 1, 1	3054, 3501, 3531, 9350, 9351, 9352
0308	HØDNEBØ	5	6, 5, 4, 1, 1	3054, 3501, 3531, 9350, 9351
0309	GJERNES	5	6, 5, 4, 1, 1	3054, 3501, 3531, 9350, 9351
<b>0903 ARENDAL</b>				
0101	TYHOLMEN	7	8, 5, 6, 4, 4, 1	3511, 3521, 3523, 3531, 3542, 3551, 9350
0102	SENTRUM	7	8, 5, 6, 4, 4, 1	3511, 3521, 3523, 3531, 3542, 3551, 9350
0103	BLØDEKJØR	8	8, 5, 6, 4, 4, 1	3511, 3521, 3523, 3531, 3542, 3551, 9350, 9352
0104	BENDIKSKLEV-LANGBRYGG	8	8, 5, 6, 4, 4, 1	3511, 3521, 3523, 3531, 3542, 3551, 9350, 9352
0201	NESET	8	8, 5, 6, 4, 4, 1	3511, 3521, 3523, 3531, 3542, 3551, 9350, 9352
0202	SKYTEBANEN	8	8, 5, 6, 4, 4, 1	3511, 3521, 3523, 3531, 3542, 3551, 9350, 9352
0203	FLØYHEIA	8	8, 5, 6, 4, 4, 1	3511, 3521, 3523, 3531, 3542, 3551, 9350, 9352
0204	NATURPARKEN	8	8, 5, 6, 4, 4, 1	3511, 3521, 3523, 3531, 3542, 3551, 9350, 9352
0205	HÅVET	8	8, 5, 6, 4, 4, 1	3511, 3521, 3523, 3531, 3542, 3551, 9350, 9352
0206	KLINKENBERG	8	8, 5, 6, 4, 4, 1	3511, 3521, 3523, 3531, 3542, 3551, 9350, 9352
0207	HØYVEIEN	7	8, 5, 6, 4, 4, 1	3511, 3521, 3523, 3531, 3542, 3551, 9350
0208	STINTA	7	8, 5, 6, 4, 4, 1	3511, 3521, 3523, 3531, 3542, 3551, 9350
0209	SKIBBERHEIA	7	8, 5, 6, 4, 4, 1	3511, 3521, 3523, 3531, 3542, 3551, 9350
0210	STRØMSBU	7	8, 5, 6, 4, 4, 1	3511, 3521, 3523, 3531, 3542, 3551, 9350
0211	HANSNES	7	8, 5, 6, 4, 4, 1	3511, 3521, 3523, 3531, 3542, 3551, 9350
0212	GÅSÅSEN	7	8, 5, 6, 4, 4, 1	3511, 3521, 3523, 3531, 3542, 3551, 9350
0213	MYRENE	7	8, 5, 6, 4, 4, 1	3511, 3521, 3523, 3531, 3542, 3551, 9350
0214	TORBjørnsbu	8	8, 5, 6, 4, 4, 1	3511, 3521, 3523, 3531, 3542, 3551, 9350, 9352
0301	BARBUGÅRD	8	8, 5, 6, 4, 4, 1	3511, 3521, 3523, 3531, 3542, 3551, 9350, 9352
0302	GRASÅSEN	8	8, 5, 6, 4, 4, 1	3511, 3521, 3523, 3531, 3542, 3551, 9350, 9352

TABELL 3 (FORTS.). GRUNNKRETSENEs SENTRALITET. KOMMUNE

GRUNNKRETS NR	NAVN	TALLET PÅ TETTSTEDER/SENTRA	KODER FOR STØRRELSE	KODER FOR TETTSTED/SENTER
0903 ARENDAL		FORTS.		
0302	GRASÅSEN (FORTS.)		1, 1	9350, 9352
0303	STENSÅS	8	8, 5, 6, 4, 4, 1, 1, 1	3511, 3521, 3523, 3531, 3542, 3551, 9350, 9352
0304	WAGLESGÅRD	8	8, 5, 6, 4, 4, 1, 1, 1	3511, 3521, 3523, 3531, 3542, 3551, 9350, 9352
0305	TORSBUÅSEN	8	8, 5, 6, 4, 4, 1, 1, 1	3511, 3521, 3523, 3531, 3542, 3551, 9350, 9352
0306	STENKLEV VEST	8	8, 5, 6, 4, 4, 1, 1, 1	3511, 3521, 3523, 3531, 3542, 3551, 9350, 9352
0307	STENKLEV ØST	8	8, 5, 6, 4, 4, 1, 1, 1	3511, 3521, 3523, 3531, 3542, 3551, 9350, 9352
0308	NYLI SYD	8	8, 5, 6, 4, 4, 1, 1, 1	3511, 3521, 3523, 3531, 3542, 3551, 9350, 9352
0309	NYLI NORD	8	8, 5, 6, 4, 4, 1, 1, 1	3511, 3521, 3523, 3531, 3542, 3551, 9350, 9352
0310	JOVANNSLIA	8	8, 5, 6, 4, 4, 1, 1, 1	3511, 3521, 3523, 3531, 3542, 3551, 9350, 9352
0401	HAUENE	8	8, 5, 6, 4, 4, 1, 1, 1	3511, 3521, 3523, 3531, 3542, 3551, 9350, 9352
0402	KUVIGA	8	8, 5, 6, 4, 4, 1, 1, 1	3511, 3521, 3523, 3531, 3542, 3551, 9350, 9352
0403	SJØLYST	7	8, 5, 6, 4, 4, 1, 1	3511, 3521, 3523, 3531, 3542, 3551, 9350
0404	SOLÅSEN VEST	7	8, 5, 6, 4, 4, 1, 1	3511, 3521, 3523, 3531, 3542, 3551, 9350
0405	SOLÅSEN ØST	7	8, 5, 6, 4, 4, 1, 1	3511, 3521, 3523, 3531, 3542, 3551, 9350
0406	HAVSTAD	7	8, 5, 6, 4, 4, 1, 1	3511, 3521, 3523, 3531, 3542, 3551, 9350
0407	BIRKENLUND	7	8, 5, 6, 4, 4, 1, 1	3511, 3521, 3523, 3531, 3542, 3551, 9350
0408	RIBUÅSEN	7	8, 5, 6, 4, 4, 1, 1	3511, 3521, 3523, 3531, 3542, 3551, 9350
0409	KIRKEFJELL	7	8, 5, 6, 4, 4, 1, 1	3511, 3521, 3523, 3531, 3542, 3551, 9350
0410	BJØRNERØ	7	8, 5, 6, 4, 4, 1, 1	3511, 3521, 3523, 3531, 3542, 3551, 9350
0411	SONGE	7	8, 5, 6, 4, 4, 1, 1	3511, 3521, 3523, 3531, 3542, 3551, 9350
0412	KRØGENES	7	8, 5, 6, 4, 4, 1, 1	3511, 3521, 3523, 3531, 3542, 3551, 9350
0904 GRIMSTAD				
0101	KROKEN	7	8, 5, 6, 4, 1, 5, 4	3511, 3521, 3523, 3542, 3551, 3571, 3581
0102	HÅBBESTAD	7	8, 5, 6, 4, 1, 5, 4	3511, 3521, 3523, 3542, 3551, 3571, 3581
0103	LIA	6	8, 5, 6, 4, 1, 5	3511, 3521, 3523, 3542, 3551, 3571
0104	BIRKETVEIT	7	8, 5, 6, 4, 4, 1, 5	3511, 3521, 3523, 3531, 3542, 3551, 3571
0105	TRÅLUM	7	8, 5, 6, 4, 4, 1, 5	3511, 3521, 3523, 3531, 3542, 3551, 3571
0106	SØM	7	8, 5, 6, 4, 4, 1, 5	3511, 3521, 3523, 3531, 3542, 3551, 3571
0107	RUAKER	7	8, 5, 6, 4, 4, 1, 5	3511, 3521, 3523, 3531, 3542, 3551, 3571
0108	TROLLDALEN	7	8, 5, 6, 4, 4, 1, 5	3511, 3521, 3523, 3531, 3542, 3551, 3571
0109	FEVIK	7	8, 5, 6, 4, 4, 1, 5	3511, 3521, 3523, 3531, 3542, 3551, 3571
0110	LAUVÅSEN	7	8, 5, 6, 4, 4, 1, 5	3511, 3521, 3523, 3531, 3542, 3551, 3571
0111	HUSLAND	6	8, 5, 6, 4, 1, 5	3511, 3521, 3523, 3542, 3551, 3571
0112	GREFSTAD	7	8, 5, 6, 4, 1, 5, 4	3511, 3521, 3523, 3542, 3551, 3571, 3581
0113	VIK	7	8, 5, 6, 4, 1, 5, 4	3511, 3521, 3523, 3542, 3551, 3571, 3581
0114	HESNES	7	8, 5, 6, 4, 1, 5, 4	3511, 3521, 3523, 3542, 3551, 3571, 3581
0201	BIEHEIA	8	8, 5, 6, 4, 1, 5, 4, C	3511, 3521, 3523, 3542, 3551, 3571, 3581, 9401
J202	LEVERMYR I	3	8, 5, 6, 4, 1, 5, 4, C	3511, 3521, 3523, 3542, 3551, 3571, 3581, 9401
J203	BIDDØEN I	8	8, 5, 6, 4, 1, 5, 4, C	3511, 3521, 3523, 3542, 3551, 3571, 3581, 9401
0204	GRIMSTAD SENTRUM	8	8, 5, 6, 4, 1, 5, 4, C	3511, 3521, 3523, 3542, 3551, 3571, 3581, 9401
0205	VARDEHEIA/RUFFEN	3	8, 5, 6, 4, 1, 5, 4, C	3511, 3521, 3523, 3542, 3551, 3571, 3581, 9401
0206	LAUVSTØ	7	8, 5, 6, 1, 5, 4, C	3511, 3521, 3523, 3551, 3571, 3581, 9401
0207	GRØM	3	8, 5, 6, 4, 1, 5, 4, C	3511, 3521, 3523, 3542, 3551, 3571, 3581, 9401
0208	GRØJS	8	8, 5, 6, 4, 1, 5,	3511, 3521, 3523, 3542, 3551, 3571,



TABELL 3 (FORTS.). GRUNNKRETSENE SENTRALITET. KOMMUNE

GRUNNKRETS NR	NAVN	TALLET PÅ TETTSTEDER/SENTRA	KODER FOR STØRRELSE	KODER FOR TETTSTED/SENTER
<b>0904 GRIMSTAD FORTS.</b>				
0208	GROOS (FORTS.)		4, C	3581, 9401
0209	GROOSÅSEN N	8	8, 5, 6, 4, 1, 5, 4, C	3511, 3521, 3523, 3542, 3551, 3571, 3581, 9401
0210	TØNNEVOLD/RISDAL	8	8, 5, 6, 4, 1, 5, 4, C	3511, 3521, 3523, 3542, 3551, 3571, 3581, 9401
0211	MØRHOLTSKOGEN	7	8, 5, 6, 1, 5, 4, C	3511, 3521, 3523, 3551, 3571, 3581, 9401
0212	GROOSÅSEN S	7	8, 5, 6, 1, 5, 4, C	3511, 3521, 3523, 3551, 3571, 3581, 9401
0213	HOLVIKA	7	8, 5, 6, 1, 5, 4, C	3511, 3521, 3523, 3551, 3571, 3581, 9401
0214	ØSTERHUSMOEN	7	8, 5, 6, 1, 5, 4, C	3511, 3521, 3523, 3551, 3571, 3581, 9401
0215	ØSTERSKOGEN	7	8, 5, 6, 1, 5, 4, C	3511, 3521, 3523, 3551, 3571, 3581, 9401
0216	BIESTØ	7	8, 5, 6, 1, 5, 4, C	3511, 3521, 3523, 3551, 3571, 3581, 9401
0217	LANGHAVEN	7	8, 5, 6, 1, 5, 4, C	3511, 3521, 3523, 3551, 3571, 3581, 9401
0301	FJÆREHEIA	7	8, 5, 6, 4, 1, 5, 4	3511, 3521, 3523, 3542, 3551, 3571, 3581
0302	FJÆRE	7	8, 5, 6, 4, 1, 5, 4	3511, 3521, 3523, 3542, 3551, 3571, 3581
0303	FRIVOLD	7	8, 5, 6, 4, 1, 5, 4	3511, 3521, 3523, 3542, 3551, 3571, 3581
0304	BERGEMOEN I	8	8, 5, 6, 4, 1, 5, 4, C	3511, 3521, 3523, 3542, 3551, 3571, 3581, 9401
0305	PRESTEGÅRDSSKOGEN	7	8, 5, 6, 1, 5, 4, C	3511, 3521, 3523, 3551, 3571, 3581, 9401
0306	MOLLAND	7	8, 5, 6, 1, 5, 4, C	3511, 3521, 3523, 3551, 3571, 3581, 9401
0307	LANDVIK	6	8, 5, 6, 1, 5, 4	3511, 3521, 3523, 3551, 3571, 3581
0308	BAKKEN	6	8, 5, 6, 1, 5, 4	3511, 3521, 3523, 3551, 3571, 3581
0309	MOLLANDSKJÆP	6	8, 5, 6, 5, 4, C	3511, 3521, 3523, 3571, 3581, 9401
0310	MØRHOLTMØEN	7	8, 5, 6, 1, 5, 4, C	3511, 3521, 3523, 3551, 3571, 3581, 9401
0401	TJØRE	6	8, 5, 6, 5, 4, C	3511, 3521, 3523, 3571, 3581, 9401
0402	NØRHOLMEN/DMRE	6	8, 5, 6, 5, 4, C	3511, 3521, 3523, 3571, 3581, 9401
0403	JØRDVEIT	6	8, 5, 6, 5, 4, C	3511, 3521, 3523, 3571, 3581, 9401
0404	LINDTVEIT/HOMBOR	6	8, 5, 6, 5, 4, C	3511, 3521, 3523, 3571, 3581, 9401
0405	INNTJØRE	5	8, 5, 6, 5, 4	3511, 3521, 3523, 3571, 3581
0406	REDDAL	4	5, 6, 5, 4	3521, 3523, 3571, 3581
0407	FILLINGTVEIT	4	5, 6, 5, 4	3521, 3523, 3571, 3581
0408	STALLELAND	4	5, 6, 5, 4	3521, 3523, 3571, 3581
0409	TØNNESØL	5	8, 5, 6, 5, 4	3511, 3521, 3523, 3571, 3581
<b>0911 GJERSTAD</b>				
0101	FIANE	5	5, 4, 1, 1, 1	3501, 3531, 9350, 9351, 9352
0102	EIKELAND	6	6, 5, 4, 1, 1, 1	3054, 3501, 3531, 9350, 9351, 9352
0103	BRØKELAND	5	5, 4, 1, 1, 1	3501, 3531, 9350, 9351, 9352
0104	GRYTING	7	5, 6, 5, 4, 1, 1, 1	3042, 3054, 3501, 3531, 9350, 9351, 9352
0105	SUNDEBRU	7	5, 6, 5, 4, 1, 1, 1	3042, 3054, 3501, 3531, 9350, 9351, 9352
0106	HOLTE	7	5, 6, 5, 4, 1, 1, 1	3042, 3054, 3501, 3531, 9350, 9351, 9352
0107	SUNDE	7	5, 6, 5, 4, 1, 1, 1	3042, 3054, 3501, 3531, 9350, 9351, 9352
0201	ULLTVEIT	6	6, 5, 4, 1, 1, 1	3054, 3501, 3531, 9350, 9351, 9352
0202	GJERSTAD	6	6, 5, 4, 1, 1, 1	3054, 3501, 3531, 9350, 9351, 9352
0203	ESKELAND	5	5, 4, 1, 1, 1	3501, 3531, 9350, 9351, 9352
0204	MOSTAD	6	6, 5, 4, 1, 1, 1	3054, 3501, 3531, 9350, 9351, 9352
0205	LUNDEN	3	1, 1, 1	9350, 9351, 9352
0206	LJITE	3	1, 1, 1	9350, 9351, 9352
0207	HEILAND	0	0	0000
0208	FJOSBU	0	0	0000
<b>0912 VEGÅRSHEI</b>				
0101	TANGEN	9	5, 8, 4, 4, 1, 3, 1, 1, 1	3501, 3511, 3531, 3542, 3551, 3581, 9350, 9351, 9352
0102	SELÅS	7	8, 4, 4, 3, 1, 1, 1	3511, 3531, 3542, 3581, 9350, 9351, 9352
0103	ESPELAND	4	4, 3, 1, 1	3531, 3581, 9350, 9352
0104	VEGÅR	3	1, 1, 1	9350, 9351, 9352
0105	MJLAND	6	4, 4, 3, 1, 1, 1	3531, 3542, 3581, 9350, 9351, 9352
0106	MYRA	8	5, 8, 4, 4, 3, 1, 1, 1	3501, 3511, 3531, 3542, 3581, 9350, 9351, 9352
0107	NÆRESTAD	7	6, 5, 8, 4, 1, 1, 1	3054, 3501, 3511, 3531, 9350, 9351, 9352
0108	TAKSERÅS	5	6, 4, 1, 1, 1	3054, 3531, 9350, 9351, 9352
0109	MØ	3	1, 1, 1	9350, 9351, 9352

TABELL 3 (FORTS.). GRUNNKRETSENE SENTRALITET. KOMMUNE

GRUNNKRETS NR	NAVN	TALLET PÅ TETTSTEDER/SENTRA	KODER FOR STØRRELSE	KODER FOR TETTSTED/SENTER
<b>0914 TVEDESTRAND</b>				
0101	KVASTAD	9	5, 8, 5, 6, 4, 4, 1, 1, 1	3501, 3511, 3521, 3523, 3531, 3542, 3551, 9350, 9352
0102	HOLT	9	5, 8, 5, 4, 4, 1, 3, 1, 1	3501, 3511, 3521, 3531, 3542, 3551, 3591, 9350, 9352
0103	LINDLAND	8	5, 8, 5, 4, 4, 1, 1, 1	3501, 3511, 3521, 3531, 3542, 3551, 9350, 9352
0104	NES	10	5, 8, 5, 4, 4, 1, 3, 1, 1, 1	3501, 3511, 3521, 3531, 3542, 3551, 3591, 9350, 9351, 9352
0201	SKUGGEVIK	8	5, 8, 5, 4, 4, 1, 1, 1	3501, 3511, 3521, 3531, 3542, 3551, 9350, 9352
0202	GLADSTAD	8	5, 8, 4, 4, 1, 3, 1, 1	3501, 3511, 3531, 3542, 3551, 3591, 9350, 9352
0203	TVEDESTRAND SENTRUM	8	5, 8, 4, 4, 1, 3, 1, 1	3501, 3511, 3531, 3542, 3551, 3591, 9350, 9352
0204	MYKLEBUSTAD	10	5, 8, 5, 4, 4, 1, 3, 1, 1, 1	3501, 3511, 3521, 3531, 3542, 3551, 3591, 9350, 9351, 9352
0205	TVEITE	8	5, 8, 4, 4, 1, 3, 1, 1	3501, 3511, 3531, 3542, 3551, 3591, 9350, 9352
0206	ØSTERÅ	7	5, 8, 4, 4, 1, 1, 1	3501, 3511, 3531, 3542, 3551, 9350, 9352
0301	SKJERKHØLT	8	5, 8, 4, 4, 3, 1, 1, 1	3501, 3511, 3531, 3542, 3591, 9350, 9351, 9352
0302	SONGE	7	5, 8, 4, 4, 1, 1, 1	3501, 3511, 3531, 3542, 9350, 9351, 9352
0303	LAGET	7	5, 8, 4, 4, 1, 1, 1	3501, 3511, 3531, 3542, 9350, 9351, 9352
0304	VALLE	8	5, 8, 4, 4, 3, 1, 1, 1	3501, 3511, 3531, 3542, 3591, 9350, 9351, 9352
0401	VESTRE SANDØY	3	5, 8, 1	3501, 3511, 9350
0402	BORØY	5	5, 8, 4, 4, 1	3501, 3511, 3531, 3542, 9350
0403	EIDBU	6	5, 8, 4, 4, 1, 1	3501, 3511, 3531, 3542, 9350, 9352
0404	DYPVÅG	5	8, 4, 4, 1, 1	3511, 3531, 3542, 9350, 9352
0405	GJEVING	5	5, 8, 4, 1, 1	3501, 3511, 3531, 9350, 9352
0406	LYNGØR	0	0	0000
<b>0918 MOLAND</b>				
0101	SPRØKILEN	8	8, 5, 6, 4, 4, 1, 1, 1	3511, 3521, 3523, 3531, 3542, 3551, 9350, 9352
0102	MYRA	8	8, 5, 6, 4, 4, 1, 1, 1	3511, 3521, 3523, 3531, 3542, 3551, 9350, 9352
0103	SKJÆVESTAD	8	8, 5, 6, 4, 4, 1, 1, 1	3511, 3521, 3523, 3531, 3542, 3551, 9350, 9352
0104	KAPTERØD	9	5, 8, 5, 6, 4, 4, 1, 1, 1	3501, 3511, 3521, 3523, 3531, 3542, 3551, 9350, 9352
0105	BREKKA	9	5, 8, 5, 6, 4, 4, 1, 1, 1	3501, 3511, 3521, 3523, 3531, 3542, 3551, 9350, 9352
0106	VOIE	9	5, 8, 5, 6, 4, 4, 1, 1, 1	3501, 3511, 3521, 3523, 3531, 3542, 3551, 9350, 9352
0107	FLØYSTAD	7	8, 5, 6, 4, 4, 1, 1	3511, 3521, 3523, 3531, 3542, 3551, 9350
0201	GARTHA	7	8, 5, 6, 4, 4, 1, 1	3511, 3521, 3523, 3531, 3542, 3551, 9350
0202	STRENGEREID	8	5, 8, 5, 6, 4, 4, 1, 1	3501, 3511, 3521, 3523, 3531, 3542, 3551, 9350
0203	VATNEBU	7	5, 8, 5, 4, 4, 1, 1	3501, 3511, 3521, 3531, 3542, 3551, 9350
0204	STAUBØ	7	5, 8, 5, 4, 4, 1, 1	3501, 3511, 3521, 3531, 3542, 3551, 9350
0205	HOLMESUND	7	5, 8, 5, 4, 4, 1, 1	3501, 3511, 3521, 3531, 3542, 3551, 9350
0206	BRÅRVIK	7	5, 8, 5, 4, 4, 1, 1	3501, 3511, 3521, 3531, 3542, 3551, 9350
0207	NARESTØ	6	8, 5, 4, 4, 1, 1	3511, 3521, 3531, 3542, 3551, 9350
0301	STAKSNES	7	8, 5, 6, 4, 4, 1, 1	3511, 3521, 3523, 3531, 3542, 3551, 9350
0302	NES	7	8, 5, 6, 4, 4, 1, 1	3511, 3521, 3523, 3531, 3542, 3551, 9350
0303	SNEKKENES	7	8, 5, 6, 4, 4, 1, 1	3511, 3521, 3523, 3531, 3542, 3551, 9350
0304	HELLEHEIA	7	8, 5, 6, 4, 4, 1, 1	3511, 3521, 3523, 3531, 3542, 3551, 9350
0305	HAUGEREID	7	8, 5, 6, 4, 4, 1, 1	3511, 3521, 3523, 3531, 3542, 3551, 9350
0306	MØRFJÆR	7	8, 5, 6, 4, 4, 1, 1	3511, 3521, 3523, 3531, 3542, 3551, 9350
0307	HELLE	7	8, 5, 6, 4, 4, 1, 1	3511, 3521, 3523, 3531, 3542, 3551, 9350
0308	STJENES	7	8, 5, 6, 4, 4, 1, 1	3511, 3521, 3523, 3531, 3542, 3551, 9350
0309	VESTRE SALTPØD	7	8, 5, 6, 4, 4, 1, 1	3511, 3521, 3523, 3531, 3542, 3551, 9350

TABELL 3 (FORTS.). GRUNNKRETSENESENES SENTRALITET. KOMMUNE

GRUNNKRETS NR	NAVN	TALLET PÅ TETTSTEDER/SENTRA	KODER FOR STØRRELSE	KODER FOR TETTSTED/SENTER
0918 MOLAND		FORTS.		
0310	ALVIKA	7	8, 5, 6, 4, 4, 1, 1	3511, 3521, 3523, 3531, 3542, 3551, 9350
0919 FROLAND				
0101	RISDAL	0	0	0000
0102	MYKLAND	2	1, 3	3551, 3591
0103	BELLAND/FLATELAND	3	1, 4, 3	3551, 3581, 3591
0104	HYNNEKLEIV	4	8, 1, 4, 3	3511, 3551, 3581, 3591
0105	MJÅVATN	5	8, 5, 4, 1, 4	3511, 3521, 3542, 3551, 3581
0106	KVERVE	4	8, 5, 4, 1	3511, 3521, 3542, 3551
0107	SPARSÅS	1	1	3551
0108	JOMÅS	4	8, 5, 4, 1	3511, 3521, 3542, 3551
0109	DALE	4	8, 5, 4, 1	3511, 3521, 3542, 3551
0110	ØVRE KIRKEBYGDA	6	8, 5, 6, 4, 4, 1	3511, 3521, 3523, 3531, 3542, 3551
0111	BØYLESTAD	5	8, 5, 4, 4, 1	3511, 3521, 3531, 3542, 3551
0112	HURV	6	8, 5, 6, 4, 4, 1	3511, 3521, 3523, 3531, 3542, 3551
0113	BLAKSTADHEIA	6	8, 5, 6, 4, 4, 1	3511, 3521, 3523, 3531, 3542, 3551
0114	MESEL	7	8, 5, 6, 4, 4, 1, 5	3511, 3521, 3523, 3531, 3542, 3551, 3571
0115	TRESNES	7	8, 5, 6, 4, 4, 1, 5	3511, 3521, 3523, 3531, 3542, 3551, 3571
0116	FROLAND VERK	6	8, 5, 6, 4, 4, 1	3511, 3521, 3523, 3531, 3542, 3551
0117	LANGEDAL	7	8, 5, 6, 4, 4, 1, 5	3511, 3521, 3523, 3531, 3542, 3551, 3571
0118	OSEDALEN	7	8, 5, 6, 4, 4, 1, 5	3511, 3521, 3523, 3531, 3542, 3551, 3571
0119	MJØLHUS	6	8, 5, 6, 4, 4, 1	3511, 3521, 3523, 3531, 3542, 3551
0120	NESET	7	8, 5, 6, 4, 4, 1, 5	3511, 3521, 3523, 3531, 3542, 3551, 3571
0920 ØYESTAD				
0101	NATVIG	7	8, 5, 6, 4, 4, 1, 5	3511, 3521, 3523, 3531, 3542, 3551, 3571
0102	NEDENES	7	8, 5, 6, 4, 4, 1, 5	3511, 3521, 3523, 3531, 3542, 3551, 3571
0201	STRØMMEN	6	8, 5, 6, 4, 4, 1	3511, 3521, 3523, 3531, 3542, 3551
0202	SOLBERG	6	8, 5, 6, 4, 4, 1	3511, 3521, 3523, 3531, 3542, 3551
0203	BIE	6	8, 5, 6, 4, 4, 1	3511, 3521, 3523, 3531, 3542, 3551
0204	ASDAL/VRENGEN	7	8, 5, 6, 4, 4, 1, 5	3511, 3521, 3523, 3531, 3542, 3551, 3571
0301	HELLE/NERSTEN	7	8, 5, 6, 4, 4, 1, 5	3511, 3521, 3523, 3531, 3542, 3551, 3571
0302	RYKENE/LINDTVEIT	6	8, 5, 6, 4, 1, 5	3511, 3521, 3523, 3542, 3551, 3571
0303	NÆVISDAL	7	8, 5, 6, 4, 1, 5, 4	3511, 3521, 3523, 3542, 3551, 3571, 3581
0304	LØDDESØL	6	8, 5, 6, 4, 1, 5	3511, 3521, 3523, 3542, 3551, 3571
0305	RISE	7	8, 5, 6, 4, 4, 1, 5	3511, 3521, 3523, 3531, 3542, 3551, 3571
0306	ØMHOLT	6	8, 5, 6, 4, 4, 1	3511, 3521, 3523, 3531, 3542, 3551
0921 TROMØY				
0101	PUSNES/ROLIGHETEN	6	8, 5, 6, 4, 4, 1	3511, 3521, 3523, 3531, 3542, 3551
0102	BRATTEKLEV	6	8, 5, 6, 4, 4, 1	3511, 3521, 3523, 3531, 3542, 3551
0103	RÆVESAND	6	8, 5, 6, 4, 4, 1	3511, 3521, 3523, 3531, 3542, 3551
0104	STEINA	6	8, 5, 6, 4, 4, 1	3511, 3521, 3523, 3531, 3542, 3551
0105	FÆRVIK/FLANGEBØRG	6	8, 5, 6, 4, 4, 1	3511, 3521, 3523, 3531, 3542, 3551
0106	TYBAKKEN/GJERRESTAD	6	8, 5, 6, 4, 4, 1	3511, 3521, 3523, 3531, 3542, 3551
0107	MERDØ	0	0	0000
0201	BREKKA/HEFTE/VÅGSNES	6	8, 5, 6, 4, 4, 1	3511, 3521, 3523, 3531, 3542, 3551
0202	KONGSHAMN	6	8, 5, 6, 4, 4, 1	3511, 3521, 3523, 3531, 3542, 3551
0203	ALVE/SANDA/ÅMOAL	6	8, 5, 6, 4, 4, 1	3511, 3521, 3523, 3531, 3542, 3551
0204	ØSPESTØ/HANSTENSUND	6	8, 5, 6, 4, 4, 1	3511, 3521, 3523, 3531, 3542, 3551
0205	SKARE	6	8, 5, 6, 4, 4, 1	3511, 3521, 3523, 3531, 3542, 3551
0922 HISØY				
0101	KOLBJØRNSVIK	6	8, 5, 6, 4, 4, 1	3511, 3521, 3523, 3531, 3542, 3551
0102	HIS 1	6	8, 5, 6, 4, 4, 1	3511, 3521, 3523, 3531, 3542, 3551
0103	SANDVIGEN	6	8, 5, 6, 4, 4, 1	3511, 3521, 3523, 3531, 3542, 3551
0104	HIS 2	6	8, 5, 6, 4, 4, 1	3511, 3521, 3523, 3531, 3542, 3551
0926 LILLESAND				
0101	KVÅSE	8	5, 4, 9, 4, 6, 4, C, C	3571, 3581, 4002, 4004, 4042, 4051, 9400, 9401
0102	HÆSTAD	7	5, 4, 9, 4, 6, C, C	3571, 3581, 4002, 4004, 4042, 9400, 9401
0103	RIBE/ULVØYSUND	6	5, 4, 9, 6, C, C	3571, 3581, 4002, 4042, 9400, 9401

TABELL 3 (FORTS.). GRUNNKRETSENESENES SENTRALITET. KOMMUNE

GRUNNKRETS NR	NAVN	TALLET PÅ TETTSTEDER/SENTRA	KODER FOR STØRRELSE	KODER FOR TETTSTED/SENTER
<b>0926 LILLESAND FORTS.</b>				
0104	SKOTTEVIK/HELLENES	6	5, 4, 9, 6, C, C	3571, 3581, 4002, 4042, 9400, 9401
0105	NEDRE HØVÅG	8	6, 5, 4, 9, 4, 6, C, C	3523, 3571, 3581, 4002, 4004, 4042, 9400, 9401
0106	ØVRE HØVÅG/ÅKERØYA	8	6, 5, 4, 9, 4, 6, C, C	3523, 3571, 3581, 4002, 4004, 4042, 9400, 9401
0107	TRØDE	8	6, 5, 4, 9, 4, 6, C, C	3523, 3571, 3581, 4002, 4004, 4042, 9400, 9401
0108	ØSTRE VALLESVERD	8	6, 5, 4, 9, 4, 6, C, C	3523, 3571, 3581, 4002, 4004, 4042, 9400, 9401
0201	BREKKESTØ	3	6, 5, 4	3523, 3571, 3581
0202	MEBØ	5	6, 5, 4, 9, C	3523, 3571, 3581, 4002, 9401
0203	FJELDAL	8	6, 5, 4, 9, 4, 6, C, C	3523, 3571, 3581, 4002, 4004, 4042, 9400, 9401
0204	SANGEREID	8	5, 6, 5, 4, 9, 6, C, C	3521, 3523, 3571, 3581, 4002, 4042, 9400, 9401
0205	LUNTEVIK/BERGSHAVEN	6	5, 6, 5, 4, 9, C	3521, 3523, 3571, 3581, 4002, 9401
0206	GRØGÅRDSMYR	6	5, 6, 5, 4, 9, C	3521, 3523, 3571, 3581, 4002, 9401
0207	FURULIA/BØRKEDALEN	6	5, 6, 5, 4, 9, C	3521, 3523, 3571, 3581, 4002, 9401
0208	RØSENBERG/SANDSNES	6	5, 6, 5, 4, 9, C	3521, 3523, 3571, 3581, 4002, 9401
0209	SØLGÅRD/BELLEVEUE	6	5, 6, 5, 4, 9, C	3521, 3523, 3571, 3581, 4002, 9401
0210	VESTERSKAUEN	6	5, 6, 5, 4, 9, C	3521, 3523, 3571, 3581, 4002, 9401
0211	LILLESAND 1	6	5, 6, 5, 4, 9, C	3521, 3523, 3571, 3581, 4002, 9401
0212	LILLESAND 2	6	5, 6, 5, 4, 9, C	3521, 3523, 3571, 3581, 4002, 9401
0213	LILLESAND 3	6	5, 6, 5, 4, 9, C	3521, 3523, 3571, 3581, 4002, 9401
0214	LILLESAND 4	6	5, 6, 5, 4, 9, C	3521, 3523, 3571, 3581, 4002, 9401
0215	LILLESAND 5	6	5, 6, 5, 4, 9, C	3521, 3523, 3571, 3581, 4002, 9401
0216	ØVREBERG/FAGERTUN	6	5, 6, 5, 4, 9, C	3521, 3523, 3571, 3581, 4002, 9401
0217	LOFTHUS/MØGLESTU	6	5, 6, 5, 4, 9, C	3521, 3523, 3571, 3581, 4002, 9401
0218	SØLHEIM/ØRVING/BERGST	6	5, 6, 5, 4, 9, C	3521, 3523, 3571, 3581, 4002, 9401
0219	STYKKENE/TINGSAKER	6	5, 6, 5, 4, 9, C	3521, 3523, 3571, 3581, 4002, 9401
0220	FLØRENES/LANGEDAL	6	5, 6, 5, 4, 9, C	3521, 3523, 3571, 3581, 4002, 9401
0221	HELDAL/GITMARK	6	5, 6, 5, 4, 9, C	3521, 3523, 3571, 3581, 4002, 9401
0222	TINGSAKER/ÅLEBEKK/GAU	6	5, 6, 5, 4, 9, C	3521, 3523, 3571, 3581, 4002, 9401
0223	MOEN/PERSBEKK	6	5, 6, 5, 4, 9, C	3521, 3523, 3571, 3581, 4002, 9401
0224	EIKELAND	6	5, 6, 5, 4, 9, C	3521, 3523, 3571, 3581, 4002, 9401
0225	TUNVEIEN	6	5, 6, 5, 4, 9, C	3521, 3523, 3571, 3581, 4002, 9401
0226	HESTHEIA	6	5, 6, 5, 4, 9, C	3521, 3523, 3571, 3581, 4002, 9401
0227	ENGEKJERR	6	5, 6, 5, 4, 9, C	3521, 3523, 3571, 3581, 4002, 9401
<b>0928 BIRKENES</b>				
0101	SVALAND	7	5, 4, 9, 4, 6, 1, C	3571, 3581, 4002, 4004, 4042, 9353, 9401
0102	ÅBEL	7	6, 5, 4, 9, 4, 6, C	3523, 3571, 3581, 4002, 4004, 4042, 9401
0103	MOLLESTAD	6	6, 5, 4, 4, 6, C	3523, 3571, 3581, 4004, 4042, 9401
0104	TVEITE	5	6, 5, 4, 6, C	3523, 3571, 3581, 4042, 9401
0105	BIRKELAND SØR	5	6, 5, 4, 6, C	3523, 3571, 3581, 4042, 9401
0106	NORDÅSEN II	5	6, 5, 4, 6, C	3523, 3571, 3581, 4042, 9401
0107	BIRKELAND SENTRUM	5	6, 5, 4, 6, C	3523, 3571, 3581, 4042, 9401
0108	RØRHOMMER	5	6, 5, 4, 6, C	3523, 3571, 3581, 4042, 9401
0109	BIRKELAND NORD	5	6, 5, 4, 6, C	3523, 3571, 3581, 4042, 9401
0110	NORDÅSEN III	5	6, 5, 4, 6, C	3523, 3571, 3581, 4042, 9401
0111	TØMMERÅSEN	5	6, 5, 4, 6, C	3523, 3571, 3581, 4042, 9401
0201	HOLTE	5	6, 5, 4, 6, C	3523, 3571, 3581, 4042, 9401
0202	MOSFJELL	3	6, 5, 4	3523, 3571, 3581
0203	SØRE HEREFØSS	4	6, 1, 5, 4	3523, 3551, 3571, 3581
0204	DALEN	4	8, 5, 1, 4	3511, 3521, 3551, 3581
0205	HEREFØSS	4	6, 1, 5, 4	3523, 3551, 3571, 3581
0206	VÆTING	2	5, 4	3571, 3581
0207	VEGUSDAL	3	4, 4, 1	3581, 3601, 9353
0208	SUNDSTØL	3	5, 4, 1	3571, 3581, 9353
0209	SKRERØS	1	1	9353
0210	DØVLAND	2	4, 1	3601, 9353
0211	HØVLAND	3	4, 2, 1	3601, 3612, 9353
<b>0929 ÅMLI</b>				
0101	GJØVDAL	1	3	3591
0102	HØMDROM	1	3	3591
0103	SANDA	2	2, 3	3131, 3591
0104	ÅMLI 1	1	3	3591
0105	ÅMLI 2	1	3	3591
0106	TVEIT	1	3	3591
0107	EPPELAND	2	1, 3	3551, 3591
0108	SKETMO	2	1, 3	3551, 3591
0109	SIMONSTAD	4	4, 3, 1, 1	3531, 3591, 9350, 9352
0110	MOSBERG	6	8, 4, 4, 3, 1, 1	3511, 3531, 3542, 3591, 9350, 9352
0111	FLATEN	5	8, 4, 3, 1, 1	3511, 3531, 3591, 9350, 9352
0112	NELAUG	6	8, 4, 4, 3, 1, 1	3511, 3531, 3542, 3591, 9350, 9352
0113	TØVDAL	0	0	0000
0114	SKJEGGEDAL	0	0	0000

TABELL 3 (FORTS.). GRUNNKRETSENE SENTRALITET. KOMMUNE

GRUNNKRETS NR NAVN	TALLET PÅ TETTSTEDER/SENTRA	KODER FOR STØRRELSE	KODER FOR TETTSTED/SENTER
<b>0935 IVELAND</b>			
0101 MYKLAND	4	4, 4, 6, 1	3601, 4004, 4042, 9353
0102 SKAIAA	4	4, 4, 6, 1	3601, 4004, 4042, 9353
0103 NATELAND/GROSSÅS	5	4, 2, 4, 6, 1	3601, 3612, 4004, 4042, 9353
0104 FRIGSTAD/LJOSLAND	4	4, 2, 6, 1	3601, 3612, 4042, 9353
0105 EIELAND	4	4, 4, 6, 1	3601, 4004, 4042, 9353
0106 VATNESTRUM/EIKELAND	3	4, 6, 1	4004, 4042, 9353
<b>0937 EVJE OG HORNNES</b>			
0101 SYRTVEIT	3	4, 2, 1	3601, 3612, 9353
0102 KYRKJEBYGD	4	4, 2, 1, 1	3601, 3612, 9353, 9404
0103 EVJE SENTRUM	4	4, 2, 1, 1	3601, 3612, 9353, 9404
0104 KLEPP	5	4, 2, 4, 1, 1	3601, 3612, 4004, 9353, 9404
0105 ÅNELAND	4	4, 2, 1, 1	3601, 3612, 9353, 9404
0106 FLATEBYGD	3	4, 2, 1	3601, 3612, 9353
0107 GAUTESTAD	1	4	3601
0201 BIRKELAND	4	4, 2, 1, 1	3601, 3612, 9353, 9404
0202 SENUM-MOSEID	3	4, 2, 1	3601, 3612, 9353
0203 VETRHUS	0	0	0000
0204 DÅSVATN	4	4, 2, 1, 1	3601, 3612, 9353, 9402
0205 KALLHOVD-ULEBERG	5	4, 2, 4, 1, 1	3601, 3612, 4004, 9353, 9404
0206 HORNÅSEN	5	4, 2, 4, 1, 1	3601, 3612, 4004, 9353, 9404
0207 FENNEFOSS	4	4, 2, 1, 1	3601, 3612, 9353, 9404
0208 TVEIT-HANNÅS	5	4, 2, 4, 1, 1	3601, 3612, 4004, 9353, 9404
0209 BJØRNDALEN	3	4, 1, 1	3601, 9353, 9404
0210 ABUSDAL-ABUSLAND	3	4, 2, 1	3601, 3612, 9353
0211 FJELESTAD	4	4, 2, 4, 1	3601, 3612, 4004, 9353
<b>0938 BYGLAND</b>			
0101 BYGLANDSFJORD	3	4, 2, 1	3601, 3612, 9353
0102 GRENDI	3	4, 2, 1	3601, 3612, 9353
0103 ÅRDAL VESTSIDE,	3	4, 2, 1	3601, 3612, 9353
0104 LØNGERAK	3	4, 2, 1	3601, 3612, 9353
0105 LAUVDAL	1	4	3601
0106 BYGLAND	1	4	3601
0107 BYGLAND VESTSIDE	1	4	3601
0108 JORDALSBLØLIDE	1	4	3601
0109 SKOMEDAL	2	4, 1	3601, 9354
0110 TRØYSNES	1	1	9354
0111 SANDNES/ÅRAKSBO	1	1	9354
0112 AJSTAD AUSTSIDE	1	1	9354
0113 ØSE/MOI	1	1	9354
0114 LANGEID/HEGGLAND/TVEI	2	1, 1	9354, 9355
0115 ÅRDAL VESTHEI	0	0	0000
0116 BYGLAND VESTHEI	0	0	0000
0117 SKOMEDALSHEIA	0	0	0000
0118 FRØYSNESHEIA	0	0	0000
0119 ØSE/MOIHEIA	0	0	0000
0120 LANGEID/HEGGLAND/TVEI	0	0	0000
0121 KVINAHEIENE	0	0	0000
0122 AUSTAD AUSTHEI	0	0	0000
0123 SANDNES AUSTHEI	0	0	0000
0124 BYGLAND AUSTHEI	0	0	0000
0125 ÅRDAL AUSTHEI	0	0	0000
<b>0940 VALLE</b>			
0101 TREUNGEN	2	1, 1	9354, 9355
0102 RYSSTAD	2	1, 1	9354, 9355
0103 HAUGEN	2	1, 1	9354, 9355
0104 GARDANE-BROKKE, HAUGEL	2	1, 1	9354, 9355
0105 NØMELAND/UPPSTAD	2	1, 1	9354, 9355
0106 ÅMLI	3	1, 1, 1	9354, 9355, 9356
0107 VALLEBØ	3	1, 1, 1	9354, 9355, 9356
0108 HØMME OG TVEITEBØ	3	1, 1, 1	9354, 9355, 9356
0109 ØVEINANG	3	1, 1, 1	9354, 9355, 9356
0110 LJOSDALEN	0	0	0000
0111 NJUTE OG BØTTSVATNET	0	0	0000
0112 KOLS OG KVÆREVANNET	0	0	0000
0113 EVARDALEN/BJØRNEVASSH	0	0	0000
0114 SØTEBEKKHEII/HEDDESDA	0	0	0000
0115 ØYUVS OG SANDVATNET	0	0	0000
0116 RUHEII/ØKSTJØRNHEII	0	0	0000
0117 VALE- OG TIMMERVIKVA	0	0	0000
0118 SJUVVASSHEII	0	0	0000
0119 TORVIKHEII/LØYNINGSH	0	0	0000

TABELL 3 (FORTS.). GRUNNKRETSENESENES SENTRALITET. KOMMUNE

GRUNNKRETS NR	NAVN	TALLET PÅ TETTSTEDER/SENTRA	KODER FOR STØRRELSE	KODER FOR TETTSTED/SENTER
0941 BYKLE				
0101	TRYDAL	3	1, 1, 1	9354, 9355, 9356
0102	BYKLE	2	1, 1	9355, 9356
0103	HOSLEMO	1	1	9356
0104	HOVDEN	1	1	9356
0105	SKYVATN	0	0	0000
0106	VATNEDELEN	0	0	0000
0107	NESLAND	2	1, 1	9355, 9356
0108	GYVATN	0	0	0000

Tabell 4. Grunnkretser utenfor omlandet til de utvalgte tettstedene/sentrene og folketallet i disse kommunene

Kommune		Grunnkretsnr. 1980	Folketal 1980
Nr.	Navn		
0901	Risør	0117	-
0911	Gjerstad	0207, 0208	3
0914	Tvedestrand	0406	155
0919	Froland	0101	124
0921	Tromøy	0107	21
0929	Åmli	0113, 0114	159
0937	Evje og Hornnes	0203	-
0938	Bygland	0115, 0116, 0117, 0118, 0119, 0120, 0121, 0122, 0123, 0124, 0125	-
0940	Valle	0110, 0111, 0112, 0113, 0114, 0115, 0116, 0117, 0118, 0119	-
0941	Bykle	0105, 0106, 0108	-