

# GRUNNKRETSER OG TETTSTEDER



## DOKUMENTASJON 1980

0534 **GRAN**

## FORORD

Med bakgrunn i det økende behovet for statistikk for mindre områder innen kommunene og på tvers av kommunegrensene, startet Statistisk Sentralbyrå i 1976 arbeidet med en generell, stabil kretsinnndeling. Kretsene blir kalt grunnkretser for å unngå forvekslinger med tidligere folketellingskretser og eksisterende skole- og valgkretser som dekker mer spesielle behov.

Et vesentlig siktepunkt var å kunne gi detaljert geografisk statistikk fra landbrukstellingen i 1979 og folke- og bolig tellingen i 1980, men hensikten var også å få en geografisk enhet mer egnet for løpende statistikk.

Utgangspunktet for inndelingen har vært folketellingskretsene i 1970, men disse måtte mange steder nøye revideres i samråd med kommunene for å bli bedre egnet som en generell, geografisk basisenhet.

Formålet med dette heftet er å dokumentere kretsinnndelingen og lette arbeidet med analyser og praktisk bruk av kretsdata. Data for grunnkretser blir bl.a. tilgjengelige i egne kommunehefter fra Folke- og bolig tellingen 1980. I de enkelte kommuner og i Statistisk Sentralbyrå finnes det også foreløpige befolkningstall pr. 1/7-79 og 1/11-80 for grunnkretser.

Prinsippene for kretsinnndelingen ble utformet gjennom drøftinger med brukere og gjennom et prøveprosjekt, og er beskrevet i et eget notat "Veiledning ved inndeling av kommunene i grunnkretser". Statistisk Sentralbyrå. 1977. Det blir også tatt sikte på å drøfte erfaringer fra arbeidet og utviklingsperspektiver nærmere i et særskilt hefte.

Utviklingen av GAB-systemet (Grunneiendom-, Adresse- og Byggningsregister) vil gi et regelmessig vedlikehold av bl.a. et adresseregister med koder for grunnkrets. Dette vil i framtida gi muligheter for bl.a. befolkningsstatistikk for grunnkretser, og lette oversikten i kommunene. Grunnkretsinnndelingen skal heretter holdes mest mulig fast. Det vil imidlertid kunne forekomme feilregistreringer. Henvendelser om slike feilregistreringer og spørsmål om eventuelle endringer i grunnkretsinnndelingen skal rettes til Fylkeskartkontoret i det aktuelle fylket, som vil ta saken opp med Byrådet. Spørsmål om grunnkretsinnndelingen generelt og arbeidet med den kan også rettes til Statistisk Sentralbyrå, Kongsvinger.

Arbeidet med kretsinnndelingen, som har hatt økonomisk støtte fra Miljøverndepartementet, har vært ledet av førstekonsulent Jan Byfuglien og konsulent Ole Ragnar Langen.

Statistisk Sentralbyrå, Oslo, juni 1981

Odd Aukrust

---

Eivind Hoffmann

## INNHold

	Side
Generelt om grunnkretsinnndelingen, avgrensingen av tettsteder og registrering av kirkesogn/kapelldistrikt .....	3
Spesielle merknader til gjennomføringen i Gran kommune .....	8
Omfanget av grunnkretsene, fordelt på tett og spredt bebyggelse .....	11
Kart over inndelingen i grunnkretser .....	20
Sammenliknbarheten mellom grunnkretsene 1980 og folketellingskretsene 1970 .....	22
Sammenliknbarheten mellom delområdene 1980 og folketellingskretsene 1970 og 1960 .....	23
Oversikt over kirkesogn/kapelldistrikt (menighet) .....	23
Oversikt over tettstedene .....	23
Kart over avgrensing av tettstedene .....	24
<b>V e d l e g g</b>	
1. Kartskisse over kretsinnndelingen i 1970 .....	26
2. Oversiktskart over tettbygde kretser i 1970 .....	27

## GENERELT OM GRUNNKRETSINNDELINGEN, AVGRENSINGEN AV TETTSTEDER OG REGISTRERING AV KIRKESOGN/KAPELLDISTRIKT

### Formålet med og nytten av grunnkretsinnndelingen

Formålet med å dele kommunen inn i grunnkretser er å lage små stabile geografiske enheter som kan gi et fleksibelt statistisk grunnlag for kommunal og regional analyse, forvaltning og planlegging. Foruten å nytte disse slik de er, kan grunnkretsene grupperes til enheter som varierer fra formål til formål. Som minste byggekloss kan grunnkretsen settes sammen til geografiske enheter som er formålstjenlige f.eks. i planleggingen av eldreomsorgen eller til å studere utviklingen av elevgrunnlaget i grunnskolen på ulike alderstrinn. Aktuelle grupperingsenheter som kan gå på tvers av kommunegrensene er f.eks. vassdragsregioner og arbeidsmarkedsregioner.

I første omgang kommer Statistisk Sentralbyrå til å nytte inndelingen til å presentere data fra landbrukstellingen i 1979 og folke- og bolig tellingen i 1980. Som en kontroll på at det arbeidet som er gjort er riktig har en laget tabeller pr. 1/7-79 og 1/11-80 som gir befolkningstall fordelt på alder, kjønn og type bebyggelse.

### Krav til grunnkretsinnndelingen

Ut fra de formål inndelingen i grunnkretser skal tjene, ble det stilt en del krav som vi nedenfor kort skal gjennomgå.

1. Grunnkretsene må utformes slik at grensene er uforanderlige over en rimelig tidsperiode. Dette er et særdeles viktig krav. Stabile kretser er en helt avgjørende forutsetning for å kunne følge endringer på kretsnivå over tid. (se nedenfor).

Nå har dessverre kartgrunnlaget mange steder vært svært dårlig. Dette gjør at en spesielt i ubebodde områder må regne med at grensene må justeres slik at de faller sammen med eiendomsgrensene. Grunnkretsenes omfang er definert ved adressene (gards- og bruksnr. eller gateadresse). En del steder er imidlertid eiendommene så store at en må regne med at grunnkretsgrensa må trekkes på tvers av eiendomsgrensa. Videre må en regne med endringer av grensene i ubebodde områder dersom disse blir bebygd med boliger, industri o.l. og grensene går på tvers av den nye bebyggelsen. De eneste endringer som kan tillates i bebodde områder er deling eller sammenslåinger av hele grunnkretser. Der nytt kartgrunnlag viser at grensene i bebodde områder er trukket feil, må grensene på kartet justeres slik at de blir i samsvar med beskrivelsen (gateadresser eller gards- og bruksnr.).



2. Kretsene er i størst mulig grad søkt gjort sammenlignbare med folketellingskretsene i 1970 og tidligere tellinger slik at en kan følge utviklingen bakover i tid. Dette kravet strir imidlertid ofte mot kravet om at inndelingen skal bestå av sammenhengende geografiske områder og være hensiktsmessig til kommunal og regional planlegging. Der den gamle inndelingen fra folketellingen i 1970 ikke kunne nyttes direkte, har en likevel forsøkt å lage større enheter innen kommunen som kan sammenlignes. I noen tilfeller har ikke dette lyktes, enten ved at den gamle inndelingen bestod av ikke geografisk sammenhengende områder, eller fordi dette ville føre til en inndeling som kommunen mente ikke var formålstjenlig.

3. Grunnkretsene skal ikke være for store eller variere for mye i folketall og areal. Dette kravet er viktig for at grunnkretsen kan fungere som byggekloss ved inndeling i regioner av ulike slag. I spredtbygde strøk ble det som utgangspunkt sagt at grunnkretsene ikke burde overstige 300-400 personer og i tettbygde strøk 500-600 personer.

Arealet i kretsene bør heller ikke variere for mye. Spesielt større ubebodde områder som f.eks. Finnmarksvidda og Hardangervidda, er delt inn i ubebodde grunnkretser, der grensene er lagt i vannskillere.

Grensene for grunnkretsene er også forsøkt lagt slik at de i størst mulig grad er ensartede når det gjelder bebyggelsesstruktur, natur- og næringsgrunnlag og slik at de kommunikasjonsmessig hører sammen. Folketellingskretser fra 1970 er f.eks. ofte blitt delt fordi de enkelte deler av kretsen nå ikke lengre hører sammen kommunikasjonsmessig.

#### Inndelingen i delområder (bydeler/bygdelag)

Størrelsen på kommunene varierer svært mye. Det var derfor behov for å lage en fast inndeling som kunne gi data på et mer overordnet nivå enn grunnkretsen. En slik områdeinndeling vil være bedre egnet for data som blir for detaljert på kretsnivå samtidig som den vil være bedre egnet enn kretser til regionale oversiktsanalyser. Ut fra statistiske formål ble derfor grunnkretsene gruppert til delområder. Delområdene er angitt ved de to første sifrene i det 4-sifrede grunnkretsnummeret, mens de to siste sifrene angir nummeret på grunnkretsen innenfor delområdet.

Delområdene har som hovedregel 1 000-3 000 innbyggere i spredtbygde strøk og 3 000-6 000 i mer tettbygde strøk. Kommuner med under 1 000-2 000 innbyggere er vanligvis ikke delt inn i delområder.

### Registrering av tettsted

Ved Folketellingene 1960 og 1970 var kretsinnndelingen knyttet direkte til inndelingen i tettsteder. Dette er uheldig fordi tettstedsgrensene endrer seg over tid. Det er imidlertid fortsatt ønskelig å registrere tettbebyggelsen da dette er den eneste måten en kan få et realistisk bilde av utviklingen i urbaniseringen i Norge. Den enkelte adresse er derfor registrert med en egen kode for om adressen ligger innenfor eller utenfor tettsted, uavhengig av grunnkretsinnndelingen. Det er videre bygd opp et eget tettstedsregister som grupperer sammen tettbebyggelsen i de enkelte grunnkretser til tettsteder.

For at en hussamling skal kunne registreres som et tettsted må det ha minst 200 personer der og avstanden mellom husene må normalt ikke overstige 50 meter. Har en derimot fått en kjerne med 200 innbyggere, kan en vise mer skjønn ved avgrensingen. Husklynger som naturlig hører med til tettstedet, tas med selv om avstanden overskrider 50 meter. Avstanden mellom nærmeste hus i kjernen og den lille klynga, bør imidlertid ikke overstige 400 meter. Er avstanden større bør husklynga være stor nok til å danne eget tettsted. Grensene for tettstedene slik de er beskrevet i dette heftet, skal vise grensa for bebyggelsen slik den er 1. november 1980 og ikke inneholde områder som er blitt eller blir bebygd seinere. Bebyggelse som skal regnes med i tettbebyggelsen er boliger, industri, forretninger, offentlige bygninger, idrettsanlegg o.l. Hytter og ren gardsbebyggelse skal bare regnes med i tettstedet dersom det ligger i eller i tilknytning til tettstedet, dvs. mindre enn 50 meter fra nærmeste hus i "kjernen" eller den lille husklynga som ligger over 50 meter fra "kjernen".

I praksis vil det finnes områder innenfor tettstedene der avstanden mellom husene overstiger 50 meter. Dette kan f.eks. være i industriområder eller idrettsanlegg som ligger i tilknytning til tettstedene. Videre kan det være naturlige hindringer som bergknauser, elver eller dyrkbare områder som en ikke får bygge ut.

Ved avgrensingen av tettstedene har Byrået støtt på en rekke praktiske problemer som har sammenheng med at dette arbeidet er noe som har vært nytt for de kommunale myndigheter. Praksis ved avgrensingene kan derfor variere noe, men dette gir trolig ikke større registreringsfeil enn ved den metode som ble nyttet i 1970. En regner med at feil vil bli korrigert etter hvert som kommunen skal ajourføre grensene.

Hvert tettsted er tildelt et firesifret nummer i tillegg til kommune-nummeret.

### Registrering av kirkesogn og kapelldistrikt (menigheter)

Ved tidligere folketellinger har det vært et krav av folketellingskretsene skulle følge grensene for kirkesognene. Dette har en del steder vist seg utilfredsstillende da sognegrensene har vært foreldet i forhold til dagens bosettingsmønster. For å få statistikk for kirkesogn/kapelldistrikt er kirkesogn/kapelldistrikt registrert uavhengig av grunnkretsinnndelingen. Grensene for kirkesogn/kapelldistrikt kan derfor avvike fra grunnkretsgrensene, men de kirkelige myndigheter er oppfordret til å tilpasse de kirkelige inndelingene slik at grensene faller sammen med grensene for grunnkretsene. Dette letter registrering og ajourhold. Det er laget en egen katalog som grupperer menigheter til prestegjeld, prosti og bispedømme.

### Sammenlignbarhet med tidligere folketellinger

Ett av kravene som er satt til inndelingen i grunnkretser er at en bør forsøke å få til en så god sammenlignbarhet med folketellingskretsene i 1970 som mulig. I tabellene 2 og 3 har vi vist sammenlignbarheten mellom grunnkretsene 1980 og folketellingskretsene 1970 og delområdene og folketellingskretsene 1970 og 1960. Sammenlignbarheten er funnet ved å sammenligne kart fra de ulike tellingene. Det er ikke tatt hensyn til endringer av grensene i ubebodde strøk. Nøyaktigheten vil også avhenge av kvaliteten av kartgrunnlaget. Ved nærmere studium av adressene i de enkelte grunnkretsene kan en oppdage differanser mellom de ulike tidspunktene som ikke er oppdaget ved å sammenligne kart. Slike differanser kan skyldes feil ved tidligere tellinger.

Det arbeides med en omkoding av 1970-materialet til delområder i 1980, og det er også lagt til rette for en omkoding av 1970-kretser til grunnkrets 1980. Byrådet har imidlertid foreløpig ikke ressurser til å gjennomføre dette.

### Dokumentasjon av kretsinnndelingen

Grunnkretser, tettsteder og kirkesogn/kapelldistrikt er dokumentert ved hjelp av kart og lister.

Kartdokumentasjonen er av varierende kvalitet. Alle grunnkretser i spredtbygde strøk er tegnet inn på kart i M 1:50 000. I tettbygde strøk er grunnkretsene tegnet inn på økonomisk kartverk av varierende målestokk 1:5 000, 1:10 000 og 1:20 000. Tettsteds grensene er tegnet inn på kart i samme målestokk. Dessverre er det enkelte tettbygde områder hvor økonomisk kartverk ennå ikke finnes. Her er kretsinnndelingen og tettstedsavgrensingen dokumentert enten på reguleringskart i M 1:2 000, 1:1 000 eller 1:500 eller på flyfoto av ulik målestokk. Kirkesogn/kapelldistriktene er for de fleste prestegjeld dokumentert

på kart i M 1:50 000. Byrådet og kommunen skal ha den samme dokumentasjonen. Flere kommuner har lagt grunnkretsgrensene og avgrensingen av tettstedene på egne folier.

I Byrådet blir grunnkretsgrensene digitalisert (koordinatsatt) automatisk på kartgrunnlag i M 1:50 000 og økonomisk kartverk i tettbygde strøk. Videre blir tettstedsgrensene også digitalisert, vesentlig ut fra økonomisk kart i M 1:10 000. Kartene i dette notatet er framstilt ved hjelp av folier uttegnet på grunnlag av digitaliserte grunnkretsgrenser og tettstedsgrenser.

Disse inndelingene er kodet inn i adresseregisteret i Byrådet. Adresseregisteret inneholder bare bebodde adresser og bygger på folkeregisterets Magnetbåndregister. Dette adresseregisteret vil danne grunnlaget for etablering av Adresseregisteret i GAB-systemet (Grunneiendom-, Adresse- og Bygningsregister).

Kvaliteten på det foreløpige adresseregisteret er noe ujamn. Det har manglet presise retningslinjer for adressekoding i folkeregistrene. Noen har f.eks. nyttet fiktive adresser som ikke samsvarer med den offisielle matrikkelen. I tabell 1 kan det derfor finnes en del adresser som ikke kan regnes som offisielle adresser. Dette gjelder f.eks. bebodde eiendommer på statsgrunn i en del kommuner. Etter hvert blir offisiell adressering mer utbredt og ensartet, og registrene blir da lagt om.

Adresseregisteret kan inneholde enkelte adresser som er kodet i feil grunnkrets eller med feil type bebyggelse. Dette er imidlertid etableringsfeil som en regner med vil bli rettet opp etter hvert som registeret blir vedlikeholdt av kommunen.

Byrådet har etablert et adresseregister pr. 1/7-79 og et pr. 1/11-80.

### Den praktiske gjennomføringen

Det ble lagt stor vekt på å trekke kommunene aktivt inn i arbeidet med å fastlegge grunnkretsene og å avgrense tettstedene. Uten kommunenes lokalkunnskap ville det ikke ha vært mulig å kode adresseregisteret fullt ut, samtidig som kommunene er de eneste som kunne lage en inndeling som var brukbar for kommunal forvaltning og planlegging.

Allerede i 1976 ble de første kommunene kontaktet. Hver kommune fikk tilsendt et notat hvor omfanget av den enkelte folketellingskrets i 1970 var regnet opp. I notatet var det også et forslag eller skisse til inndeling i delområder og grunnkretser. Detaljeringen i forslaget var avhengig av kvaliteten på den gamle inndelingen og dokumentasjonen fra 1970. Kommunen ble bedt om å ta hensyn til framtidig utbygging. Samtidig ble kommunen bedt om å avgrense de husklyngene som tilfredsstilte kravene til tettsted eller som en ventet ville



tilfredsstillte kravene ved utgangen av 1980. Etter korrespondanse og kontakt over telefon ble inndelingen fastlagt og tettstedene avgrenset. Inndelingen i grunnkretser og avgrensingen av tettstedene kan i et mindre antall kommuner av ulike grunner være av mindre bra kvalitet. Likevel bør en så langt det er mulig unngå å endre kretsinnndelingen, da dette vil ødelegge kontinuiteten i statistikken.

Høsten 1979 og 1980 ble det foretatt en ajourføring fram til 1/7-79. I første halvpart av 1981 ble så kretsinnndelingen, tettstedene og kirkesogn/kapelldistrikt ajourført pr. 1/11-80.

For å få kartlagt inndelingen i kirkesogn/kapelldistrikt ble sognepreste i hvert prestegjeld kontaktet. Sognepresten fikk tilsendt et kart der grunnkretsene var tegnet inn og ble bedt om å tegne inn grensene for kirkesogn/kapell distrikt på kartet. Der grunnkretsene ble delt av et kirkesogn/kapelldistrikt ble prestene bedt om å liste opp de adresser i grunnkretsen som falt innenfor de enkelte kirkesogn/kapelldistrikt. Materialet ble så sendt Byrået via fylkeskartkontorene og bispedømmerådene som skulle foreta en første kontroll av materialet.

#### SPESIELLE MERKNADER TIL GJENNOMFØRINGEN I GRAN KOMMUNE

Ved folketellingen i 1970 var kommunen delt inn i 31 folketellingskretser. Av disse svarte kretsene 2 og 5-7 til tettstedet Brandbu, kretsene 18-19 til tettstedet Jaren, krets 22 til tettstedet Gran og krets 23 til tettstedet Ringstad. Avgrensingen mot spredt bebyggelse er i dette svært tett bebygde landskapet vanskelig. Enkelte adresser som ble kodet som tett bebyggelse i 1970 kan derfor være utelatt i tettstedet nå.

Inndelingen fra 1970 bygger vesentlig på den gamle inndelingen i skolekretser. Denne inndelingen var spesielt i sentrumsområdene lite hensiktsmessig. Kommunen besluttet derfor å justere skolekretsene. Grunnkretsene ble så tilpasset de nye skolekretsene. Det er derfor gjort en del endringer i inndelingen fra 1970 spesielt i de sentrumsnære områdene.

Kommunen er delt inn i 6 delområder. Tallet på grunnkretser er 44. Av disse er to uten fast bosetting. I tabell 2 har vi vist sammenliknbarheter mellom grunnkretsene og folketellingskretsene i 1970. Det kan forekomme mindre avvik fra denne tabellen når en går ned på enkeltheter, spesielt i de mest tettbygde områdene. Dette kan skyldes enten feilkodinger i 1970 eller 1980, eller at det er foretatt en mindre grensejustering som det er vanskelig å se ut fra kartverket. Nedenfor har vi sett på noen av disse avvikene.

I 1970 var gnr. 1 bnr. 13 i grunnkrets 0103 kodet i folketellingskrets 14. Resten av krets 14 ligger i grunnkrets 0104. I 1970 bodde det 3 personer på denne adressen.

Gnr. 19 bnr. 14 i grunnkrets 0104 var i 1970 kodet i folketellingskrets 13. Resten av krets 13 svarer til grunnkrets 0105. I 1970 bodde det 3 personer på denne adressen. Adressen var opprinnelig plassert i folketellingskrets 14 (grunnkrets 0104), men seinere overført til krets 13 av Byrået.

Gnr. 47 bnr. 11 er kodet i grunnkrets 0204 som ellers svarer til del av folketellingskrets 9. I 1970 lå denne adressen i krets 8 og var bebodd av 3 personer.

Grunnkrets 0303 består mesteparten av folketellingskrets 7 og gnr. 66 bnr. 19, gnr. 78 bnr. 3-4 og gnr. 79 bnr. 1, 4 fra folketellingskrets 8. I 1970 bodde det 11 personer på disse adressene. Ser en bort fra denne overføringen fra krets 8 skulle grunnkretsene 0301-0302, 0304 og 0310 svare til folketellingskrets 8. I tabell 2 har vi antydnet grensejusteringen ved å si at grunnkrets 0303 består av deler av kretsene 7 og 8.

Grunnkrets 0305 består av hele krets 5 med unntak av gnr. 106 bnr. 1 i grunnkrets 0306 og et par mindre deler fra kretsene 2 og 3. Gnr. 105 bnr. 20 og 89 og gnr. 149 bnr. 16, 21, 26, 34 og 36 lå i 1970 i krets 2. I alt bodde det 35 personer på disse adressene i krets 2. Fra krets 3 er gnr. 105 bnr. 1, 5 og gnr. 149 bnr. 6 ført over og var i 1980 bebodd av 19 personer. Tallet på personer var noe høyere i 1970.

Gnr. 77 bnr. 17 var i 1970 bebodd av 2 personer og lå i folketellingskrets 7. Adressen er nå kodet i grunnkrets 0306 sammen med del av krets 6. Adressen fra gnr. 106 i samme grunnkrets lå i 1970 i folketellingskrets 5 og det bodde 3 personer her i 1970.

I grunnkrets 0308 er gnr. 150 bnr. 1 fra folketellingskrets 3 kodet, mens resten av grunnkretsen består av adresser fra krets 4. Det bodde 12 personer der i 1970 mot 3 i 1980.

Grunnkrets 0309 består av adresser fra krets 4 og er adresse fra krets 8. I 1970 bodde det 3 personer på denne adressen.

I brev av 28. september 1981 er vi blitt gjort kjent med at gnr. 62, bnr. 16, gnr. 63 bnr. 7 og gnr. 104 bnr. 4, undernr. 1 og 2 skal ligge i grunnkrets 0301 og ikke i grunnkrets 0310. Feilen er korrigert ved kjøringene fra folketellingen, slik at dataene i kommuneheftet skulle være riktig.

Ved sammenlikningen vil grunnkretsene 0303, 0306, 0308, 0309 og 0311 stort sett svare til folketellingskretsene 4, 6 og 7.

Grunnkrets 0401 består av nesten hele folketellingskrets 1 og del av krets 2 foruten gnr. 157 bnr. 4 og 20 fra folketellingskrets 19 og gnr. 158 bnr. 11 fra krets 21. Her bodde det henholdsvis 5 og 2 personer i 1970. I tabell 2 fra kretsene 1, 19 og 21 er det ikke tatt hensyn til denne differansen mellom 1970 og 1980.

Gnr. 157 bnr. 14 og 29 lå i 1970 i folketellingskrets 21, men er nå lagt til grunnkrets 0403 som ellers består av deler av folketellingskretsene 2 og 3. I 1970 bodde det 6 personer på disse to adressene fra krets 21. I tabell 2 har vi sett bort fra overføringen fra krets 21.

Grunnkrets 0407 består av deler av kretser 21 og 18 og adresser på gnr 152 fra krets 1. I 1970 var det bare gnr. 152 bnr. 62 fra krets 18 og gnr. 152 bnr. 5 og 6 fra krets 1 som var bebodd av adressene på gnr. 152. Det bodde 4 personer på de to bruksnumrene under gnr. 152 som lå i krets 1. I tabell 2 er det ikke tatt hensyn til overføringen fra krets 1.

Grunnkretsene 0305, 0307 og 0401-0403 skulle med mindre avvik svare til folketellingskretsene 1-3 og 5. Grunnkretsene 0404-0408 skulle likeledes svare til folketellingskretsene 18-19 og 21.

Gnr. 183 bnr. 1 og 2 i grunnkrets 0502 lå i 1970 i folketellingskrets 31, og det bodde 13 personer der ved tellingen i 1970.

Grunnkrets 0503 består av krets 27 og et bruksnr. under gnr. 238 fra krets 26. I 1970 bodde det 7 personer på denne adressen fra krets 26. Det er ikke tatt hensyn til dette i tabell 2.

Gnr. 255 bnr. 18 og 19, gnr. 256 bnr. 45 og gnr. 260 bnr. 13 lå i 1970 i krets 24, men er nå kodet sammen med krets 25 i grunnkrets 0505. I 1970 bodde det 15 personer på disse adressene mot 8 i 1980.

I grunnkrets 0509 er gnr. 272 bnr. 8 og gnr. 273 bnr. 8 fra folketellingskrets 21 kodet. Det bodde 4 personer på disse adressene i 1970. Denne differansen er det ikke tatt hensyn til i tabell 2.

Minste sammenliknbare enhet vil her være (når en ser bort fra en del mindre justeringer) grunnkretsene 0502, 0504-0509 og 0602, og folketellingskretsene 22-26, 28 og 31.

TABELL 1. OMFANGET AV GRUNNKRETSENE, FORDELT PÅ TETT OG SPREDT BEBYGGELSE.

GRUNN- KRETSNR	NAVNET PÅ GRUNNKRETSEN	TYPE BEBYGGELSE	OMFANGET AV GRUNNKRETSENE
01 VESTSIDA			
0101	BERGHEIM	SPREDT	GNR. 2 BNR. 1-2,4,7-8,10-11,15-16,18,20-22,29
		SPREDT	GNR. 58 BNR. 8
		SPREDT	GNR. 59 BNR. 4,7-9,11,14-15,20
		SPREDT	GNR. 61 BNR. 24
		SPREDT	GNR. 120 BNR. 1-4,7-8,10
		SPREDT	GNR. 121 BNR. 1-2,4-6,8,17
0102	VESTHEIM	SPREDT	GNR. 3 BNR. 2-3
		SPREDT	GNR. 4 BNR. 1,3
		SPREDT	GNR. 5 BNR. 1
		SPREDT	GNR. 6 BNR. 1,5-6
		SPREDT	GNR. 58 BNR. 2,9-11
		SPREDT	GNR. 59 BNR. 6
0103	GRANERUD	SPREDT	GNR. 0 BNR. 0
		SPREDT	GNR. 1 BNR. 9,11,13,26,30-31,33,35,46,77
		SPREDT	GNR. 9 BNR. 14,23
		SPREDT	GNR. 10 BNR. 1,3-4
		SPREDT	GNR. 11 BNR. 1,3-6,8,11
		SPREDT	GNR. 12 BNR. 1-3
0104	FJELLHEIM	SPREDT	GNR. 1 BNR. 5,24,28,37,39,42-44,48-52,54,79
		SPREDT	GNR. 16 BNR. 1-2,4
		SPREDT	GNR. 17 BNR. 1
		SPREDT	GNR. 18 BNR. 1,3-4,6,8,16,19-20,25,33
		SPREDT	GNR. 19 BNR. 14
		SPREDT	GNR. 296 BNR. 1
0105	BJONEROA	SPREDT	GNR. 7 BNR. 1-2,4-5,7-8,13
		SPREDT	GNR. 8 BNR. 1-2,4,6-7,11,13
		SPREDT	GNR. 9 BNR. 1-2,4-8,10-11,13,15-16,21,24,26,28,30-31,35-36
		SPREDT	GNR. 18 BNR. 1-2,10,12-15,18,22-23,26,28-29,32,34,37
		SPREDT	GNR. 19 BNR. 1-2,4-5,9,13,17-18
02 NORDRE BRANDBU			
0201	GJERVIKEN	SPREDT	GNR. 20 BNR. 1-2,4,6-7
		SPREDT	GNR. 21 BNR. 1-2
		SPREDT	GNR. 22 BNR. 3-4,9-11,17-18,27,45-46,53,55,75
		SPREDT	GNR. 23 BNR. 1,3-4,7
		SPREDT	GNR. 24 BNR. 7
		SPREDT	GNR. 54 BNR. 2,9
0202	EIDSAND	SPREDT	GNR. 24 BNR. 1-2
		SPREDT	GNR. 25 BNR. 1-2,4,8-12,24
		SPREDT	GNR. 26 BNR. 1-2,4-6,9,11,15,18-20,22,24
		SPREDT	GNR. 27 BNR. 2-4,7-16,19,24,26,29,33,37,39,52
		SPREDT	GNR. 28 BNR. 1,3-5,8,13,15
0203	HENNING	SPREDT	GNR. 0 BNR. 0
		SPREDT	GNR. 34 BNR. 6,15,24
		SPREDT	GNR. 37 BNR. 1,3
		SPREDT	GNR. 38 BNR. 1,5,7,9
		SPREDT	GNR. 39 BNR. 3-4
		SPREDT	GNR. 40 BNR. 1
		SPREDT	GNR. 41 BNR. 1
		SPREDT	GNR. 42 BNR. 1-2,4-5,9,11
		SPREDT	GNR. 43 BNR. 1-2
SPREDT	GNR. 44 BNR. 16		
SPREDT	GNR. 53 BNR. 4,9,11		

TABELL 1. OMFANGET AV GRUNNKRETSENE, FORDELT PÅ TETT OG SPREDT BEBYGGELSE.

GRUNN- KRETSNR	NAVNET PÅ GRUNNKRETSEN	TYPE BEBYGGELSE	OMFANGET AV GRUNNKRETSENE		
0204	GULLERUD	SPREDT	GNR. 29 BNR. 2,4-5		
		SPREDT	GNR. 30 BNR. 1-4,6-7,9-11,14,17,19-22		
		SPREDT	GNR. 31 BNR. 1,3-4,7		
		SPREDT	GNR. 32 BNR. 1-3,6,14-18,20,27-30,38-40,42,46-47,49,52-53,55,64		
		SPREDT	GNR. 33 BNR. 1-4,6,8,11-15,17,19,22,24,26-27,30-32		
		SPREDT	GNR. 34 BNR. 1-5,7,9,11-14,18,20-21,23,25-28,31-34,42		
		SPREDT	GNR. 35 BNR. 1,13		
		SPREDT	GNR. 44 BNR. 1-2,4-5,9,21,23-24,34,43,46,49-50		
		SPREDT	GNR. 45 BNR. 1,3,5,19,21,37,47		
		SPREDT	GNR. 46 BNR. 1-2,4,7,13,15,17-18,20,31		
		SPREDT	GNR. 47 BNR. 11		
		SPREDT	GNR. 48 BNR. 5,11		
		SPREDT	GNR. 53 BNR. 2-3,12,14,19,23,25		
		SPREDT	GNR. 54 BNR. 3,15-17,19,21		
		SPREDT	GNR. 57 BNR. 1		
		0205	BLEIKEN	SPREDT	GNR. 32 BNR. 11,43
				SPREDT	GNR. 33 BNR. 7
				SPREDT	GNR. 35 BNR. 1-2,6,8,10
				SPREDT	GNR. 44 BNR. 3,6-7,11,15,17-18,20,22,25,32,35,38-39
				SPREDT	GNR. 45 BNR. 2,4,6,8,12,15,26,33,51-52
SPREDT	GNR. 46 BNR. 6,8,10-11,19,23,27,34				
SPREDT	GNR. 47 BNR. 2,7				
SPREDT	GNR. 62 BNR. 4				
03	BRANDBU				
0301	RØYKENVIK	SPREDT	GNR. 47 BNR. 1,5		
		SPREDT	GNR. 48 BNR. 2-4,7,13		
		SPREDT	GNR. 49 BNR. 1,4		
		SPREDT	GNR. 51 BNR. 1,18,27		
		SPREDT	GNR. 52 BNR. 1,5,19-20,23-26,28		
		SPREDT	GNR. 53 BNR. 1,21		
		SPREDT	GNR. 54 BNR. 1,4-5,10		
		SPREDT	GNR. 55 BNR. 1-3,6-8,11,18,27,31,33,47-48,53,55		
		SPREDT	GNR. 56 BNR. 1-3		
		SPREDT	GNR. 57 BNR. 1,4,6		
		SPREDT	GNR. 58 BNR. 1,3-4,15,18		
		SPREDT	GNR. 59 BNR. 1-2		
		SPREDT	GNR. 60 BNR. 1		
		SPREDT	GNR. 61 BNR. 1-4,8,13-22,29,37		
		SPREDT	GNR. 62 BNR. 1,3,11		
		SPREDT	GNR. 63 BNR. 1,5,9		
		SPREDT	GNR. 64 BNR. 1,3		
SPREDT	GNR. 65 BNR. 1,82				
SPREDT	GNR. 79 BNR. 7				
0302	DÅHLEN/BLOKKHUS	SPREDT	GNR. 0 BNR. 0		
		SPREDT	GNR. 47 BNR. 10,14		
		SPREDT	GNR. 48 BNR. 21		
		SPREDT	GNR. 49 BNR. 3,5-6		
		SPREDT	GNR. 50 BNR. 2-8		
		SPREDT	GNR. 51 BNR. 5-7,11,14-15,17,19-21,23-24,26,28		
		SPREDT	GNR. 52 BNR. 4,8,10,12,14-15,18,29		
		SPREDT	GNR. 65 BNR. 4,46,71		
		SPREDT	GNR. 66 BNR. 1,6,8,16,25		
		SPREDT	GNR. 67 BNR. 1-3,5,7,10,17,26		
		SPREDT	GNR. 68 BNR. 1,5,8		
		SPREDT	GNR. 72 BNR. 1-3,7-8		
		SPREDT	GNR. 73 BNR. 1		
SPREDT	GNR. 74 BNR. 1,3,9				
SPREDT	GNR. 77 BNR. 84				

TABELL 1. OMFANGET AV GRUNNKRETSENE, FORDELT PÅ TETT OG SPREDT BEBYGGELSE.

GRUNN- KRETSNR	NAVNET PÅ GRUNNKRETSEN	TYPE BEBYGGELSE	OMFANGET AV GRUNNKRETSENE
0303	BRUA	TETT	GNR. 65 BNR. 2,4,10,12-13,15,17,19,22-28,30,33-34,47-50,55-56,58-60,64-65,69-70,72,75,79,81
		TETT	GNR. 66 BNR. 3-4,7,10-11,13-14,17,19,26,31
		TETT	GNR. 76 BNR. 1,3,9,12-14,19,21,25-26
		TETT	GNR. 77 BNR. 1-2,4,6-7,12,14-16,18-20,22-23,25,28-31,33-35,41,44,47,56,65-66,69,73-74,76,79-80,82,85-86,93,103-111,117,120-121,129,131,134,143-146,158
		TETT	GNR. 78 BNR. 3-4
		TETT	GNR. 79 BNR. 1,4
0304	BJØRKE	SPREDT	GNR. 65 BNR. 16,20,35,77
		SPREDT	GNR. 66 BNR. 15,21,23-24
		SPREDT	GNR. 67 BNR. 6,8-9,11,13,15-16,22,25
		SPREDT	GNR. 68 BNR. 6,10-11,13-14,16,18-21
		SPREDT	GNR. 69 BNR. 1-2,5
		SPREDT	GNR. 70 BNR. 1
		SPREDT	GNR. 71 BNR. 1-3
		SPREDT	GNR. 72 BNR. 4
		SPREDT	GNR. 76 BNR. 2,6,27
0305	BRISKEBYEN	TETT	GNR. 105 BNR. 1,4,6-7,9,11,13,20-21,24,26-32,36-38,40-44,46-49,51-55,61-63,66,71-77,80,82-98,101,103,105-107,109-110,113-116,118-121,123-124,126-127,131-135,138-140,142-144,146-147,151,154,158,161,163,165-167,169-178,180-181,183-193,196-198,200,202-203,205,207-215,217,226
		TETT	GNR. 107 BNR. 52,94
		TETT	GNR. 108 BNR. 11,43-44,46,51,53-55,59,65
		TETT	GNR. 149 BNR. 16,21,25-26,34,36-38
		SPREDT	GNR. 105 BNR. 1,5
		SPREDT	GNR. 149 BNR. 6
0306	BERGSTJERN	TETT	GNR. 76 BNR. 5
		TETT	GNR. 77 BNR. 17
		TETT	GNR. 105 BNR. 22,100,129
		TETT	GNR. 108 BNR. 7-8,13,16-20,22,24-25,27,29,31,37,45,47,49-50,60-61,64,67,69,71,73,77,80
		TETT	GNR. 110 BNR. 8,20-21,32-33,35,68
		SPREDT	GNR. 106 BNR. 1
0307	RØYSUM	TETT	GNR. 105 BNR. 8
		TETT	GNR. 153 BNR. 12,43,96
		TETT	GNR. 155 BNR. 1,36-37
		SPREDT	GNR. 105 BNR. 1,14
		SPREDT	GNR. 149 BNR. 4
		SPREDT	GNR. 150 BNR. 1,13,16,18-19
		SPREDT	GNR. 152 BNR. 1-2,34,74
		SPREDT	GNR. 153 BNR. 1,5,34,36,54,78,82
		SPREDT	GNR. 154 BNR. 1,4,6,17-18,22
		SPREDT	GNR. 155 BNR. 7,22,27
0308	TINGELSTADHØGDA	SPREDT	GNR. 107 BNR. 1-2
		SPREDT	GNR. 108 BNR. 1
		SPREDT	GNR. 110 BNR. 1
		SPREDT	GNR. 132 BNR. 10
		SPREDT	GNR. 133 BNR. 1-2,5-7
		SPREDT	GNR. 134 BNR. 1,4
		SPREDT	GNR. 135 BNR. 1
		SPREDT	GNR. 136 BNR. 1-2
		SPREDT	GNR. 137 BNR. 1
		SPREDT	GNR. 139 BNR. 1,3-4
		SPREDT	GNR. 140 BNR. 1-4,6-10
		SPREDT	GNR. 142 BNR. 1,4,6-7,9-10
		SPREDT	GNR. 143 BNR. 1-2,4-5,8
		SPREDT	GNR. 144 BNR. 1,3,5,7-10
		SPREDT	GNR. 145 BNR. 1-2
		SPREDT	GNR. 146 BNR. 1-3,6-10
		SPREDT	GNR. 147 BNR. 1-2,9,11-12,17-18,20,25,28
		SPREDT	GNR. 148 BNR. 2-3,5,19
		SPREDT	GNR. 149 BNR. 1,23,40
SPREDT	GNR. 150 BNR. 1		



TABELL 1. OMFANGET AV GRUNNKRETSENE, FORDELT PÅ TETT OG SPREDT BEBYGGELSE.

GRUNN- KRETSNR	NAVNET PÅ GRUNNKRETSEN	TYPE BEBYGGELSE	OMFANGET AV GRUNNKRETSENE
0308	TINGELSTADHØGDA	SPREDT	GNR. 152 BNR. 3,41,65
0309	V. TINGELSTAD	SPREDT	GNR. 110 BNR. 3,36,38,44-45,55-58,60,62
		SPREDT	GNR. 111 BNR. 1,12
		SPREDT	GNR. 112 BNR. 1-3
		SPREDT	GNR. 113 BNR. 1-2,5-6,8-9,11-13
		SPREDT	GNR. 114 BNR. 1-2,5
		SPREDT	GNR. 115 BNR. 1-3
		SPREDT	GNR. 116 BNR. 1-2,4-7,10
		SPREDT	GNR. 117 BNR. 1
		SPREDT	GNR. 118 BNR. 1-4,7,10
		SPREDT	GNR. 119 BNR. 4-5,7
		SPREDT	GNR. 122 BNR. 1-4,7,9-12,16-17,19-20,23-28
		SPREDT	GNR. 123 BNR. 1-3
		SPREDT	GNR. 124 BNR. 1-5,7-8
		SPREDT	GNR. 125 BNR. 1-4,9
		SPREDT	GNR. 126 BNR. 1-5,7-8,11,13,15
		SPREDT	GNR. 127 BNR. 1-3,6,8-9,14,16-17
		SPREDT	GNR. 128 BNR. 1
		SPREDT	GNR. 129 BNR. 1-5,7-9
		SPREDT	GNR. 130 BNR. 1-3,7-8,10,13-14,18,20,24-25,27-28
		SPREDT	GNR. 131 BNR. 2-4,6-8,12,18,20,22-24,26-33,38-39,41-42,45,47-51,58,61-62,64-68,73,76
		SPREDT	GNR. 132 BNR. 1,3-6,9,11,13-14
		SPREDT	GNR. 133 BNR. 1
		SPREDT	GNR. 134 BNR. 3,8
		SPREDT	GNR. 139 BNR. 6
0310	JULIBAKKA	SPREDT	GNR. 61 BNR. 3,5,7,9-11,26-28,34-35
		SPREDT	GNR. 62 BNR. 5,7,9-10,16,18,21,23,25-28
		SPREDT	GNR. 63 BNR. 7,10,12,16,18-19,21-26,28-31,33-35,39
		SPREDT	GNR. 81 BNR. 2,4-5
		SPREDT	GNR. 83 BNR. 2-6
		SPREDT	GNR. 104 BNR. 3-4,7
		SPREDT	GNR. 111 BNR. 4,6,8
		SPREDT	GNR. 112 BNR. 4,6
		SPREDT	GNR. 113 BNR. 2
0311	GRINDAKER	TETT	GNR. 77 BNR. 37-39,48,63,68,87,98-99,101,125,138,157,159
		TETT	GNR. 105 BNR. 12,34,50,99
		TETT	GNR. 109 BNR. 8,13-14,20,22,24,26-33
		TETT	GNR. 110 BNR. 7,14,25-26,29-31,54,64-66,70
		SPREDT	GNR. 77 BNR. 11,94
		SPREDT	GNR. 78 BNR. 5
		SPREDT	GNR. 104 BNR. 1-2
		SPREDT	GNR. 105 BNR. 45
		SPREDT	GNR. 108 BNR. 2
		SPREDT	GNR. 109 BNR. 1,3-4,6,11
		SPREDT	GNR. 110 BNR. 2,5,9,19,23,27,39,42-43,71
		SPREDT	GNR. 111 BNR. 2
04	JAREN		
0401	MOEN	TETT	GNR. 94 BNR. 4,6-7,10,15,21,24-25,27,36,40-41,45
		SPREDT	GNR. 64 BNR. 1,3,10
		SPREDT	GNR. 79 BNR. 2
		SPREDT	GNR. 85 BNR. 1,3
		SPREDT	GNR. 87 BNR. 1-2,4,7,10-13
		SPREDT	GNR. 89 BNR. 1,3-4,8,13-14,24
		SPREDT	GNR. 90 BNR. 1-3
		SPREDT	GNR. 91 BNR. 1-2,6
		SPREDT	GNR. 92 BNR. 1-4,6,9-10,13,16-18,22,25,29,31-32
		SPREDT	GNR. 93 BNR. 1-3,6,8
		SPREDT	GNR. 94 BNR. 1-2,5,8-9,14,16,18,37-38
		SPREDT	GNR. 95 BNR. 1-4,6,8,11-13,18-21
		SPREDT	GNR. 96 BNR. 1-11,13,16-17,19-22
		SPREDT	GNR. 97 BNR. 1-5,7-8,13,17
		SPREDT	GNR. 98 BNR. 1,3-4

TABELL 1. OMFANGET AV GRUNNKRETSENE, FORDELT PÅ TETT OG SPREDT BEBYGGELSE.

GRUNN- KRETSNR	NAVNET PÅ GRUNNKRETSEN	TYPE BEBYGGELSE	OMFANGET AV GRUNNKRETSENE		
0401	MOEN	SPREDT	GNR. 99 BNR. 20		
		SPREDT	GNR. 100 BNR. 0		
		SPREDT	GNR. 101 BNR. 8,12		
		SPREDT	GNR. 147 BNR. 4-5,8,21,32		
		SPREDT	GNR. 150 BNR. 12,14		
		SPREDT	GNR. 151 BNR. 25		
		SPREDT	GNR. 152 BNR. 81		
		SPREDT	GNR. 157 BNR. 3-4,20		
		SPREDT	GNR. 158 BNR. 11		
0402	MOHAGAN	TETT	GNR. 94 BNR. 11,23,42		
		TETT	GNR. 107 BNR. 6-7,9-10,14,16-17,19,21-25,28-31,38-39,43,46,48-51,61,67,69-72,74-75,78-81,86,89-90,97,99-100,105		
		TETT	GNR. 148 BNR. 4,14,25-26,28-30,33-35		
		TETT	GNR. 153 BNR. 21,29,32,35,37,40,46,53,62,65,72-73,76,81,88-91,95,97,100		
		TETT	GNR. 154 BNR. 11,15,20,30-31		
		SPREDT	GNR. 155 BNR. 34,60		
		TETT	GNR. 99 BNR. 1,7,9		
		TETT	GNR. 100 BNR. 1-4,8-9		
0403	MJØNVALD	TETT	GNR. 107 BNR. 11-12,15,18,20		
		TETT	GNR. 149 BNR. 2,17-18,35		
		TETT	GNR. 153 BNR. 3,9,28,38,41,47-49,55,58,61,66,70-71,92-93		
		TETT	GNR. 154 BNR. 2,23		
		TETT	GNR. 155 BNR. 10,14,19,26,29,31,40,48,50,53-54,59,61,75-77,83,90,98-99,102		
		SPREDT	GNR. 101 BNR. 1,3-4,17		
		SPREDT	GNR. 149 BNR. 3,13		
		SPREDT	GNR. 154 BNR. 2,10		
		SPREDT	GNR. 155 BNR. 33,43,45,62-64,66-67,69		
		SPREDT	GNR. 157 BNR. 14,29		
		0404	SOLBAKKEN	TETT	GNR. 156 BNR. 164
				TETT	GNR. 157 BNR. 22,73-77,79,81-85,90
				SPREDT	GNR. 156 BNR. 7,23
SPREDT	GNR. 157 BNR. 6-7,33,40,45				
TETT	GNR. 151 BNR. 5-15,18,22,24,28,30,33-34,59,64,68				
0405	JAREN	TETT	GNR. 152 BNR. 8,11,16-18,28,30,42		
		TETT	GNR. 155 BNR. 15,20,24		
		TETT	GNR. 156 BNR. 9,13,25,30,44-45,50,60,62-64,88,133,149,161		
		TETT	GNR. 157 BNR. 8,12,15,19,32,35,38,41,48,50,55-56,59,61-63,66-67,72		
		TETT	GNR. 158 BNR. 14		
		TETT	GNR. 282 BNR. 13,17,19-21,24-25,28,34-35,41,62		
		TETT	GNR. 284 BNR. 2-3,5,7-9,11,14,17		
		SPREDT	GNR. 156 BNR. 5,12		
		SPREDT	GNR. 157 BNR. 5		
		0406	JAREN ØST	TETT	GNR. 151 BNR. 26-27,35,38-42,44,47-49,51,54,65
				TETT	GNR. 152 BNR. 12-14,19-20,23,27,29,35-36,39,45-47,55,57,59,64,66,69,71-73,76,82,84,92,97,100
TETT	GNR. 156 BNR. 14,16,18,20-22,24,31,35-37,41,53-55,58-59,69-71,73,77-78,82-83,89,94,101,107,111-113,116,118-119,122-123,132,134-135,140,143-144,146,155,157,159				
TETT	GNR. 158 BNR. 9-10,12-13,17-18,22-23,25,27,30-31,38,41,46-50,53-54,56-59				
TETT	GNR. 279 BNR. 17,30				
TETT	GNR. 281 BNR. 10,16,25,27,29-30,34-38,40,42,45-46,48-52				
TETT	GNR. 282 BNR. 2,7,11,16,18,22,29,33,37-39,42,44,46,53-54,58-59,61,63,65-67,71-73,75-76,81,86,88-89,91-92,94-97,103-105,107-109,111,116,119-133,137-138,141,145-146,150-153,156-157,159-161,164-165,168,174-180,183-184				

TABELL 1. OMFANGET AV GRUNNKRETSENE, FORDELT PÅ TETT OG SPREDT BEBYGGELSE.

GRUNN- KRETSNR	NAVNET PÅ GRUNNKRETSEN	TYPE	OMFANGET AV GRUNNKRETSENE		
0406	JAREN ØST	TETT	GNR. 283 BNR. 20-24, 28, 32-33, 35-36, 39-40, 46-50, 58		
		SPREDT	GNR. 156 BNR. 27, 40, 124		
		SPREDT	GNR. 157 BNR. 18		
		SPREDT	GNR. 271 BNR. 6, 59		
		SPREDT	GNR. 276 BNR. 2, 14, 17		
		SPREDT	GNR. 277 BNR. 1-3		
		SPREDT	GNR. 278 BNR. 1, 3, 8, 15-18, 20, 22		
		SPREDT	GNR. 279 BNR. 1-4, 6, 8-9, 12, 14-15, 19, 21-25, 28		
		SPREDT	GNR. 280 BNR. 1-3, 5, 10-12, 15, 19, 21, 23-24, 26, 43		
		SPREDT	GNR. 281 BNR. 1, 3, 5-6, 9, 19, 22-23, 26, 31, 41		
		SPREDT	GNR. 282 BNR. 1, 3, 5, 10, 30, 45, 57, 68		
		SPREDT	GNR. 283 BNR. 1-2, 4-5, 12, 54		
		0407	LIA	TETT	GNR. 152 BNR. 79, 91, 98-99
SPREDT	GNR. 152 BNR. 5-6, 62, 94				
SPREDT	GNR. 156 BNR. 39, 42				
SPREDT	GNR. 158 BNR. 21				
SPREDT	GNR. 271 BNR. 1-3, 9-10, 13, 15-16, 19, 28, 30, 32, 37-43, 50, 65-66, 69				
SPREDT	GNR. 273 BNR. 1-3, 9, 16, 32, 76				
SPREDT	GNR. 276 BNR. 1, 4, 6, 8, 10, 15-16				
SPREDT	GNR. 277 BNR. 6, 8-9, 11-13, 17, 19, 31-32				
SPREDT	GNR. 278 BNR. 9				
SPREDT	GNR. 279 BNR. 5				
SPREDT	GNR. 280 BNR. 4, 7, 13, 16-17, 29, 33, 37, 40, 44, 47				
SPREDT	GNR. 282 BNR. 8, 47				
SPREDT	GNR. 283 BNR. 10, 27				
SPREDT	GNR. 292 BNR. 1				
0408	GEITRYGGEN	TETT	GNR. 156 BNR. 38		
		TETT	GNR. 157 BNR. 17, 47		
		SPREDT	GNR. 156 BNR. 2-3, 15, 32, 65, 74-75, 84, 120-121, 126-127		
		SPREDT	GNR. 157 BNR. 46		
		SPREDT	GNR. 160 BNR. 3-4, 15, 23, 27		
		SPREDT	GNR. 281 BNR. 8, 28		
		SPREDT	GNR. 283 BNR. 41		
05 GRAN	N. SANNE	SPREDT	GNR. 156 BNR. 1, 10		
		SPREDT	GNR. 157 BNR. 1-2, 23		
		SPREDT	GNR. 158 BNR. 1-3, 20		
		SPREDT	GNR. 159 BNR. 1-3, 5, 7, 10, 12, 15		
		SPREDT	GNR. 160 BNR. 1-2, 5, 8-9, 13, 22, 29-30		
		SPREDT	GNR. 161 BNR. 5, 8-9, 12-13, 17-18, 21, 33, 35, 49		
		SPREDT	GNR. 167 BNR. 59, 64		
		SPREDT	GNR. 168 BNR. 1-2, 9, 12-13		
		SPREDT	GNR. 169 BNR. 1, 3-4, 6-9		
		0502	S. SANNE	SPREDT	GNR. 161 BNR. 1, 4, 22, 24-28, 37-39, 41, 47, 50
				SPREDT	GNR. 162 BNR. 1-2, 4-5
SPREDT	GNR. 163 BNR. 1-2, 4				
SPREDT	GNR. 164 BNR. 1, 3-6				
SPREDT	GNR. 165 BNR. 1, 3				
SPREDT	GNR. 166 BNR. 1-2, 4-5, 8, 11-13, 16				
SPREDT	GNR. 167 BNR. 1-2, 6-7, 9, 11, 16, 19-20, 22, 24, 27-28, 30-32, 34-35, 43-44, 46, 48-50, 56-58, 60, 66, 68-69, 71-72, 79, 83-84, 88-91, 93-103, 107-132, 135-138, 140				
SPREDT	GNR. 179 BNR. 1-3, 8, 11-13, 15, 19-22, 24, 27				
SPREDT	GNR. 180 BNR. 1-6, 8-10, 13-15, 17-19, 22-23, 26-28, 30-32				
SPREDT	GNR. 181 BNR. 1-3, 7				
SPREDT	GNR. 183 BNR. 1-2				
SPREDT	GNR. 291 BNR. 1-3				

TABELL 1. OMFANGET AV GRUNNKRETSENE, FORDELT PÅ TETT OG SPREDT BEBYGGELSE.

GRUNN- KRETSNR	NAVNET PÅ GRUNNKRETSEN	TYPE	OMFANGET AV GRUNNKRETSENE		
0503	GRANLUND	SPREDT	GNR. 167 BNR. 3,8,61		
		SPREDT	GNR. 182 BNR. 1-2,5,7-8,12		
		SPREDT	GNR. 224 BNR. 2-3,6		
		SPREDT	GNR. 225 BNR. 1-2		
		SPREDT	GNR. 226 BNR. 1,4-5,10		
		SPREDT	GNR. 227 BNR. 1-2		
		SPREDT	GNR. 228 BNR. 1,3-9,12-16,19-20,22-26		
		SPREDT	GNR. 229 BNR. 1,4,7,9-11,13-14,16-18,21,24-25,27,29-33,35,39,45,49-50,55,57,59,61		
		SPREDT	GNR. 230 BNR. 1		
		SPREDT	GNR. 231 BNR. 1-3		
		SPREDT	GNR. 232 BNR. 1-2,5,7,9,12,16-17,19,21		
		SPREDT	GNR. 237 BNR. 4-5		
		SPREDT	GNR. 238 BNR. 2-3,11		
		0504	V. ROMHOLT	TETT	GNR. 260 BNR. 26
				SPREDT	GNR. 233 BNR. 1-2,7
SPREDT	GNR. 234 BNR. 1				
SPREDT	GNR. 235 BNR. 1-2,4-5				
SPREDT	GNR. 236 BNR. 1,3,5				
SPREDT	GNR. 237 BNR. 1-2,10				
SPREDT	GNR. 238 BNR. 5-6				
SPREDT	GNR. 239 BNR. 1-5				
SPREDT	GNR. 240 BNR. 1-2,6-8,13				
SPREDT	GNR. 241 BNR. 1-2,4				
SPREDT	GNR. 246 BNR. 1-2,4,7-8,10,24,28				
SPREDT	GNR. 247 BNR. 1,3-4,12,14-16,23				
SPREDT	GNR. 248 BNR. 1				
SPREDT	GNR. 249 BNR. 1-2,4,7-10				
SPREDT	GNR. 251 BNR. 1-2				
SPREDT	GNR. 260 BNR. 2,6-7,11,15-18,23-24,28				
SPREDT	GNR. 261 BNR. 2,8,10,15,25,36				
0505	Ø. ROMHOLT			SPREDT	GNR. 240 BNR. 3,5,9,12,16-18
		SPREDT	GNR. 242 BNR. 1-4,6-9,14-15,19-20,24		
		SPREDT	GNR. 244 BNR. 1,4-5		
		SPREDT	GNR. 245 BNR. 1,4-7,12-16,21,25,29-32		
		SPREDT	GNR. 246 BNR. 3,15,21-23,25-26,31,39		
		SPREDT	GNR. 247 BNR. 5,7,10-11,13,22,25		
		SPREDT	GNR. 252 BNR. 1-2,4-5,7,9,14-15,22-23		
		SPREDT	GNR. 253 BNR. 1-4,6-10,13,16,18-20,25-26		
		SPREDT	GNR. 254 BNR. 1,4-5		
		SPREDT	GNR. 255 BNR. 1-2,5-6,8-9,12,14,18-19,22,24-26,28,30-31		
		SPREDT	GNR. 256 BNR. 45		
		SPREDT	GNR. 260 BNR. 3,13,19,25,30		
		SPREDT	GNR. 290 BNR. 2		
0506	VASSENDEN	TETT	GNR. 163 BNR. 3,13-17,20,23,25-27,32,34,36-37,39-43		
		TETT	GNR. 261 BNR. 29-32,34,37-38,42,44		
		TETT	GNR. 262 BNR. 1-5,7-8,12-13,16,18-19,24,26-27,30,33,35-37,40-41,43,47-50,52,54,56-59,61-64,67-68,70-73,75,77,82-84,91,106,113,116		
		TETT	GNR. 263 BNR. 2,5-6,10-11,13-15,17-19,22,25,27,30,34,36,38-41,48,51,53-55,59-64,73,79,84,88-90,93,95-96,98,100,102,104		
		TETT	GNR. 264 BNR. 1-2,5,10,12-13		
		TETT	GNR. 265 BNR. 4,31,35,37-38,40-42,47,52,69-73,75,85,90-94		
		TETT	GNR. 266 BNR. 13		
		TETT	GNR. 267 BNR. 11		
		SPREDT	GNR. 161 BNR. 11,16,46		
		SPREDT	GNR. 163 BNR. 6		
		SPREDT	GNR. 167 BNR. 13-14		
		SPREDT	GNR. 259 BNR. 1,3-4,6		
		SPREDT	GNR. 260 BNR. 1		
		SPREDT	GNR. 261 BNR. 1,4,7,9,11-12,14,16-18,20-24,27-28		
		SPREDT	GNR. 266 BNR. 16		

TABELL 1. OMFANGET AV GRUNNKRETSENE, FORDELT PÅ TETT OG SPREDT BEBYGGELSE.

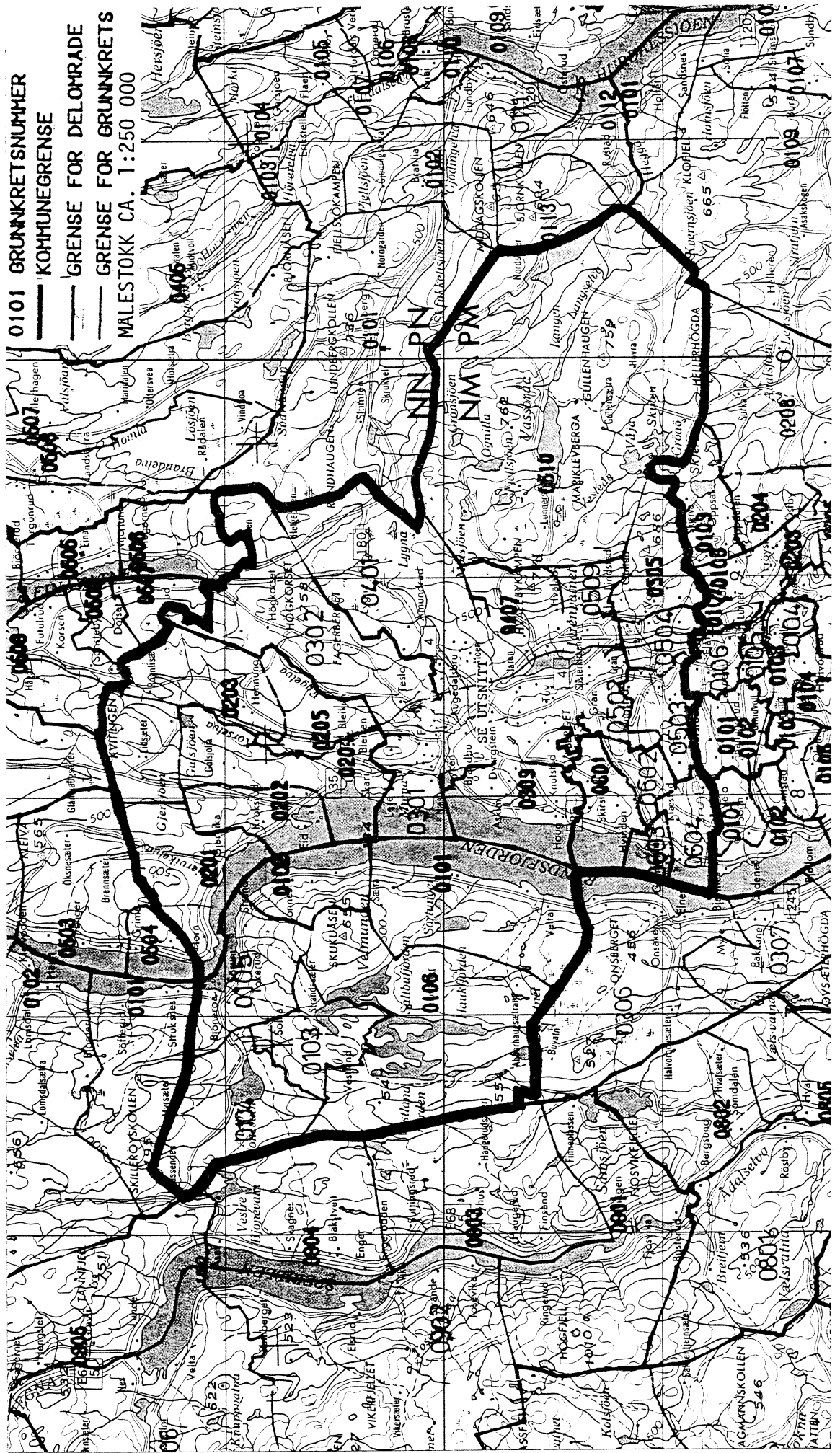
GRUNN- KRETSNR	NAVNET PÅ GRUNNKRETSEN	TYPE BEBYGGELSE	OMFANGET AV GRUNNKRETSENE		
0507	SKJERVUM	TETT	GNR. 265 BNR. 77-78,80-81,107		
		TETT	GNR. 266 BNR. 1,3,14,18-20		
		TETT	GNR. 267 BNR. 1,15-18		
		SPREDT	GNR. 265 BNR. 1-2,10,19,23,45,133		
		SPREDT	GNR. 266 BNR. 1,7,15,21,24-25,27		
		SPREDT	GNR. 267 BNR. 1-2,5,7-8,12,19,24		
0508	RINGSTAD	TETT	GNR. 265 BNR. 3,8-9,13,17,24-30,34,36,43-44,48-50,53-56,58-59,61,63-65,68,82,86-89,96-103,106,108,110,115-117,119,122,124,126-129		
		TETT	GNR. 266 BNR. 5,22		
		TETT	GNR. 270 BNR. 19,31-33,35,39-41		
		TETT	GNR. 273 BNR. 10,13,15,18,25-27,30,38,44,49,56-57,69-74,79-84		
		SPREDT	GNR. 258 BNR. 1-3		
		SPREDT	GNR. 266 BNR. 11		
		SPREDT	GNR. 268 BNR. 1,3-4,6		
		SPREDT	GNR. 270 BNR. 1-3,6,13,16		
		SPREDT	GNR. 272 BNR. 1,6		
		0509	N. ÅL	SPREDT	GNR. 256 BNR. 1,5-12,16,18,25,31-32,36,38,41,44,47-48,50,55-56,58-59
				SPREDT	GNR. 257 BNR. 1-4,6-8,10,14-15,17-18
				SPREDT	GNR. 258 BNR. 4-5,8,10-14,16-19,21,23-24,29
SPREDT	GNR. 259 BNR. 2				
SPREDT	GNR. 268 BNR. 2,8-9,11-12,16-17,21-22,26-27,33-34				
SPREDT	GNR. 269 BNR. 1				
SPREDT	GNR. 270 BNR. 4-5,9-10,20-23,28				
SPREDT	GNR. 271 BNR. 70				
SPREDT	GNR. 272 BNR. 2-4,8				
SPREDT	GNR. 273 BNR. 4-5,8,12,75				
SPREDT	GNR. 295 BNR. 1				
06 VESTRE GRAN					
0601	N. LEIKVOLL	SPREDT	GNR. 170 BNR. 1,4,6,8,13,15-16		
		SPREDT	GNR. 171 BNR. 1-2,4,10,12,15,17-19		
		SPREDT	GNR. 172 BNR. 1		
		SPREDT	GNR. 173 BNR. 1		
		SPREDT	GNR. 175 BNR. 1		
		SPREDT	GNR. 176 BNR. 1-2		
		SPREDT	GNR. 177 BNR. 1-4,6-7,9-11,13		
		SPREDT	GNR. 190 BNR. 1,5		
		SPREDT	GNR. 191 BNR. 2-3		
		SPREDT	GNR. 192 BNR. 1,3,7,10,12-14,16-18,20-21		
		SPREDT	GNR. 194 BNR. 1,3-4		
		SPREDT	GNR. 195 BNR. 1-2		
		SPREDT	GNR. 196 BNR. 1-2,11		
		SPREDT	GNR. 197 BNR. 1-2,6		
		SPREDT	GNR. 198 BNR. 1,3,6,14		
		SPREDT	GNR. 217 BNR. 1-2		
0602	S. LEIKVOLL	SPREDT	GNR. 170 BNR. 2,10,12,14		
		SPREDT	GNR. 171 BNR. 8-9,16		
		SPREDT	GNR. 177 BNR. 8		
		SPREDT	GNR. 178 BNR. 1-2,4-5,7-9,12,16,21,23		
		SPREDT	GNR. 181 BNR. 4		
		SPREDT	GNR. 184 BNR. 1-2,5		
		SPREDT	GNR. 185 BNR. 1-2		
		SPREDT	GNR. 186 BNR. 1		
		SPREDT	GNR. 188 BNR. 1,3-6,8,13,15,17		
		SPREDT	GNR. 189 BNR. 1-2		
		SPREDT	GNR. 193 BNR. 1,3-8,11-12,14,16-25,28-29,32-33,35		
		SPREDT	GNR. 217 BNR. 3		
0603	GRYMYR	SPREDT	GNR. 199 BNR. 1-4,6,9,11,13		
		SPREDT	GNR. 214 BNR. 14,25,34		

TABELL 1. OMFANGET AV GRUNNKRETSENE, FORDELT PÅ TETT OG SPREDT BEBYGGELSE.

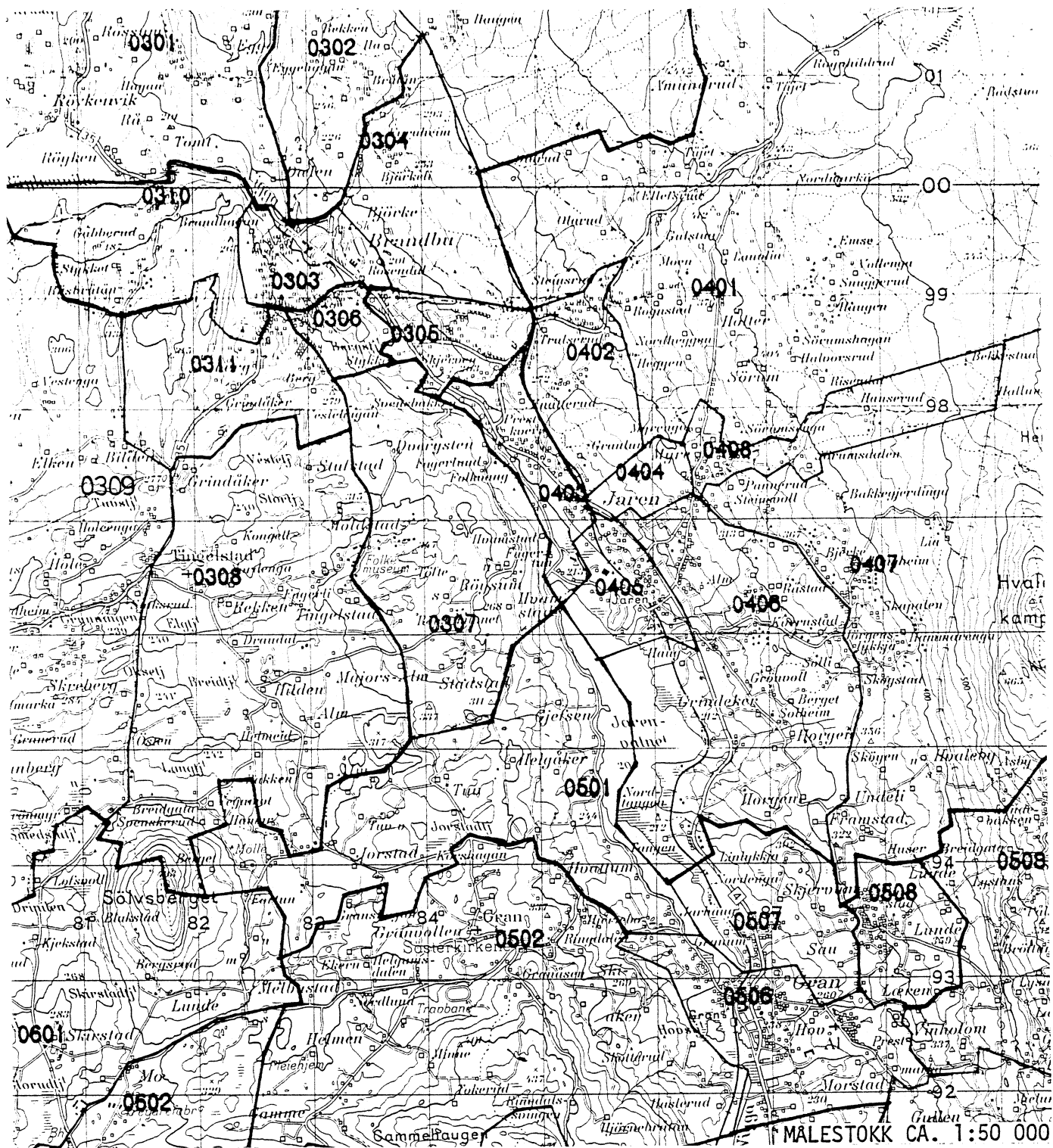
GRUNN- KRETSNR	NAVNET PÅ GRUNNKRETSEN	TYPE BEBYGGELSE	OMFANGET AV GRUNNKRETSENE
0603	GRYMYR	SPREDT	GNR. 215 BNR. 1,5-6,9-11,13-16,20-23,25-26,29-30,32-37,40,43-44,46,49-50,53-54,57,69,72,75,85,92
		SPREDT	GNR. 216 BNR. 1,3-5,7
		SPREDT	GNR. 218 BNR. 1,3
0604	VESTHEIM	SPREDT	GNR. 187 BNR. 1-2
		SPREDT	GNR. 207 BNR. 1-6,9,13,15
		SPREDT	GNR. 208 BNR. 1
		SPREDT	GNR. 209 BNR. 1-4
		SPREDT	GNR. 210 BNR. 1
		SPREDT	GNR. 211 BNR. 1,3-4,7-9,11
		SPREDT	GNR. 212 BNR. 1-2
		SPREDT	GNR. 213 BNR. 1-2,5
		SPREDT	GNR. 214 BNR. 1-7,9,13,18,23,26,35,41-42,47
		SPREDT	GNR. 218 BNR. 1-2
		SPREDT	GNR. 219 BNR. 1-4,6,8
		SPREDT	GNR. 220 BNR. 1
		SPREDT	GNR. 221 BNR. 1,3
SPREDT	GNR. 222 BNR. 1,3		
SPREDT	GNR. 223 BNR. 1-2,4		



0534 GRAN



# UTSNITT AV KRETSKART



TABELL 2. SAMMENLIGNBARHETEN MELLOM GRUNNKRETSENE 1980  
OG FOLKETELLINGSKRETSENE 1970

GRUNNKRETS 1980	KOMM 1970	---FOLKETELLINGSKRETS 1970--- HEL KRETS	DEL AV KRETS
0101 BERGHEIM	0534	17	
0102 VESTHEIM	0534	16	
0103 GRANERUD	0534	15	
0104 FJELLHEIM	0534	14	
0105 BJONEROA	0534	13	
0106 FJORDA	0534		UBEBODD
0201 GJERVIKEN	0534	12	
0202 EIDSAND	0534	11	
0203 HENNING	0534	10	
0204 GULLERUD	0534		9
0205 BLEIKEN	0534		9
0301 RØYKENVIK	0534		8
0302 DÆHLEN/BLOKKHUS	0534		8
0303 BRUA	0534		7-8
0304 BJØRKE	0534		8
0305 BRISKEBYEN	0534	5	2-3
0306 BERGSTJERN	0534		6
0307 RØYSUM	0534		3
0308 TINGELSTADHØGDA	0534		4
0309 V. TINGELSTAD	0534		4
0310 JULIBAKKA	0534		8
0311 GRINDAKER	0534		4, 6-7
0401 MOEN	0534	1	2
0402 MOHAGAN	0534		2-3
0403 MJØNVALD	0534		2-3
0404 SOLBAKKEN	0534		19, 21
0405 JAREN	0534		18-19, 21
0406 JAREN ØST	0534		18-19, 21
0407 LIA	0534		18, 21
0408 GEITRYGGEN	0534		19, 21
0501 N. SANNE	0534	29	
0502 S. SANNE	0534		28, 31
0503 GRANLUND	0534	27	
0504 V. ROMHOLT	0534	26	24
0505 Ø. ROMHOLT	0534	25	24
0506 VASSENDEN	0534		22, 24, 28
0507 SKJERVUM	0534		22-24
0508 RINGSTAD	0534		23-24
0509 N. ÅL	0534		24
0510 GRAN ØSTRÅS	0534		UBEBODD
0601 N. LEIKVOLL	0534	30	
0602 S. LEIKVOLL	0534		31
0603 GRYMYR	0534		32
0604 VESTHEIM	0534		32

TABELL 3. SAMMENLIGNBARHETEN MELLOM DELOMRÅDENE 1980  
OG FOLKETELLINGSKRETSENE 1970 OG 1960

DELOMRÅDE 1980	KOMM 1970	---KRETSENER-1970--- HELE	DELER AV	KOMM 1960	---KRETSENER-1960--- HELE	DELER AV
01 VESTSIDA	0534	13-17		0535	9-12	
				0535	17	
02 NORDRE BRANDBU	0534	9-12		0535	5-8	
03 BRANDBU	0534	4-8	2-3	0535	3-4	2
				0535	13-15	
04 JAREN	0534	1	2-3	0535	16	1
	0534	18-19		0535		2
	0534	21		0534	1-2	
05 GRAN	0534	22-29	31	0534	3-9	11
06 VESTRE GRAN	0534	30	31	0534	10	
	0534	32		0534	12	11

Kommune: 0534 GRAN

Tabell 4. Oversikt over kirkesogn/kapelldistrikt (menighet)

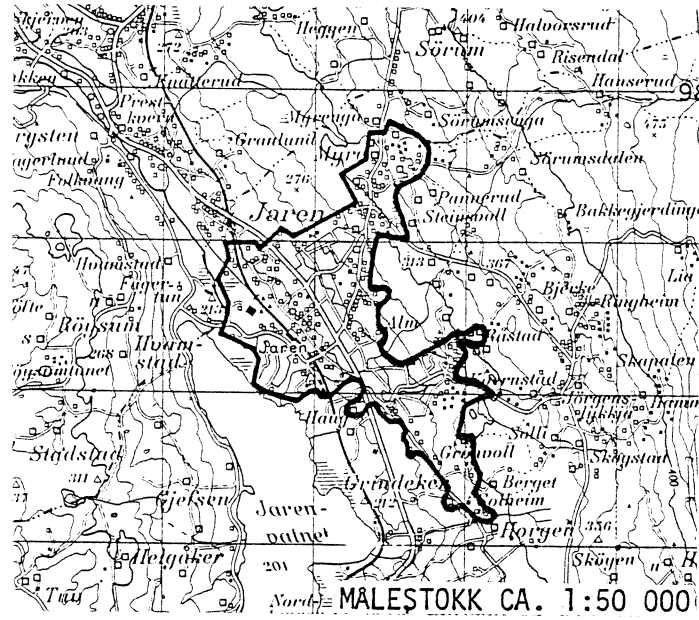
Menighet		Grunnkretsnummer	
Nummer	Navn	Hel	Del av
01	GRAN	0404-0406, 0408, 0501-0503,	
02	ÅL	0407, 0504-0509,	
03	GRYMYR	0601-0604,	
04	BRANDBU	0201-0205, 0301- 0311, 0401-0403,	
06	SØRUM	0101-0106	

KOMMUNE 0534 GRAN

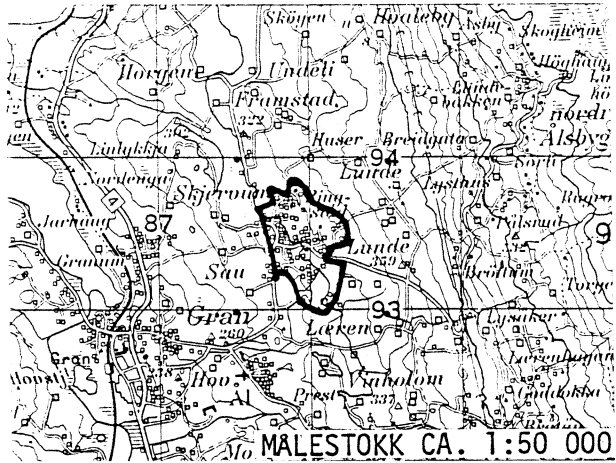
TABELL 5. OVERSIKT OVER TETTSTEDER.

TETTSTED NR.	NAVN	KOMM NR.	OMFATTER TETTBEBYGGELSE I GRUNNKRETSENE
1671	BRANDBU	0534	0303, 0305-0307, 0311, 0401-0403
1672	JAREN	0534	0404-0408
1673	GRAN	0534	0504, 0506-0507
1674	RINGSTAD	0534	0508

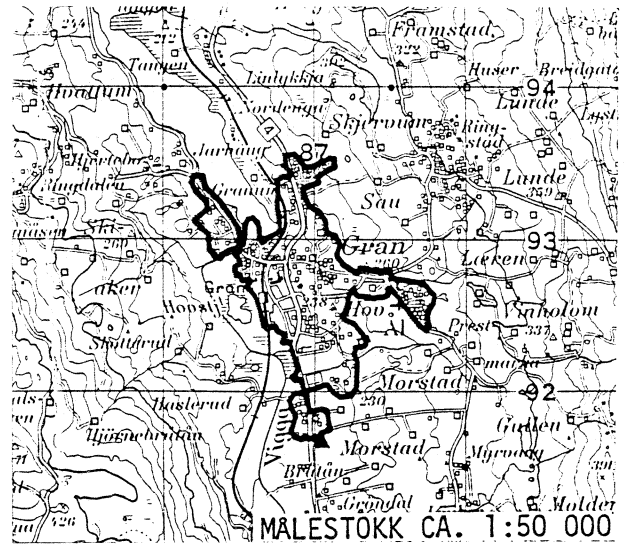
# AVGRENSING AV JAREN TETTSTED



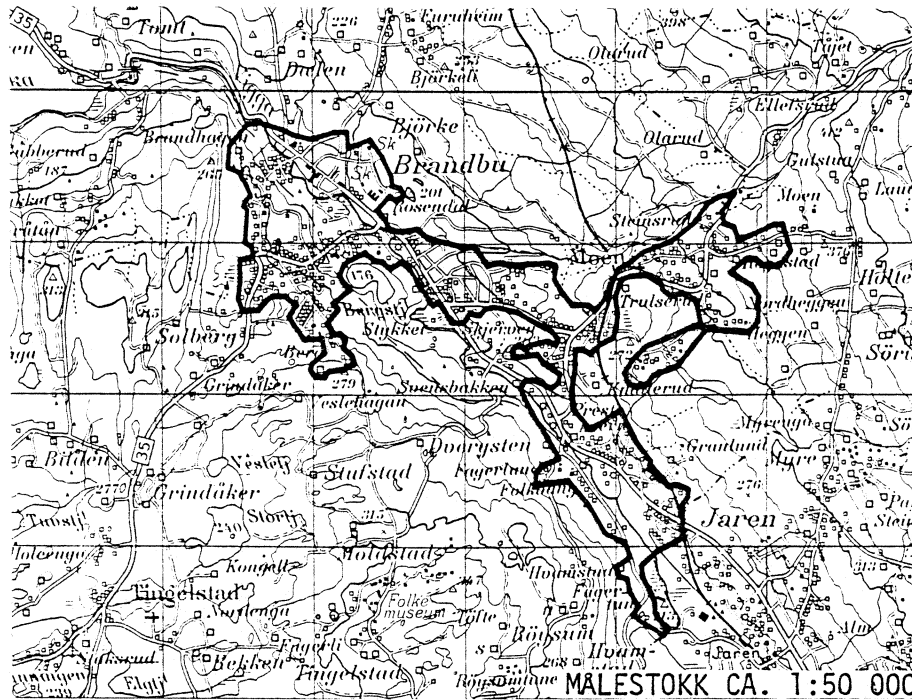
# AVGRENSING AV RINGSTAD TETTSTED



# AVGRENSING AV GRAN TETTSTED



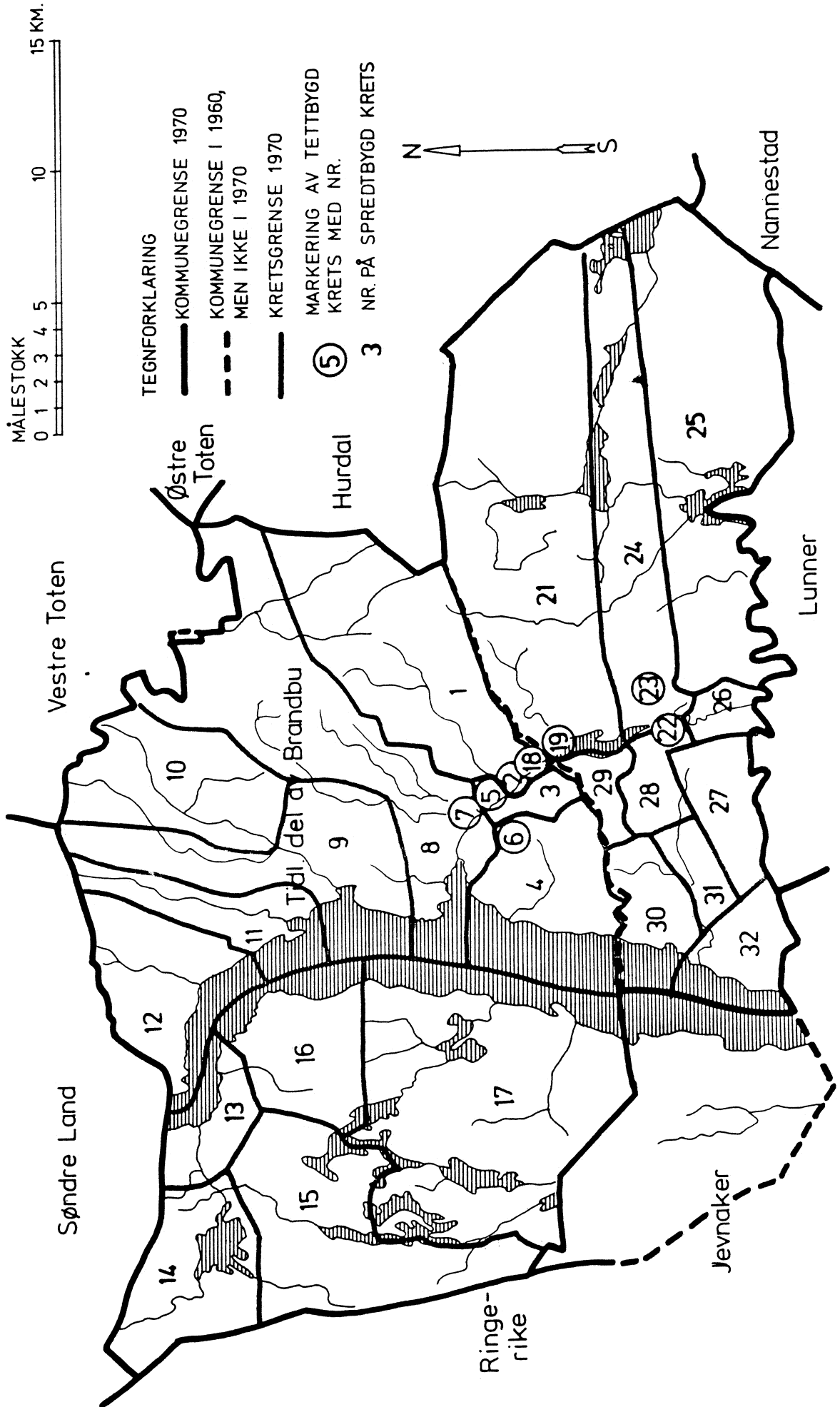
## AVGRENSING AV BRANDBU TETTSTED



Med samtykke fra Norges geografiske oppmåling  
er NGOs kartmateriale brukt som kartgrunnlag.

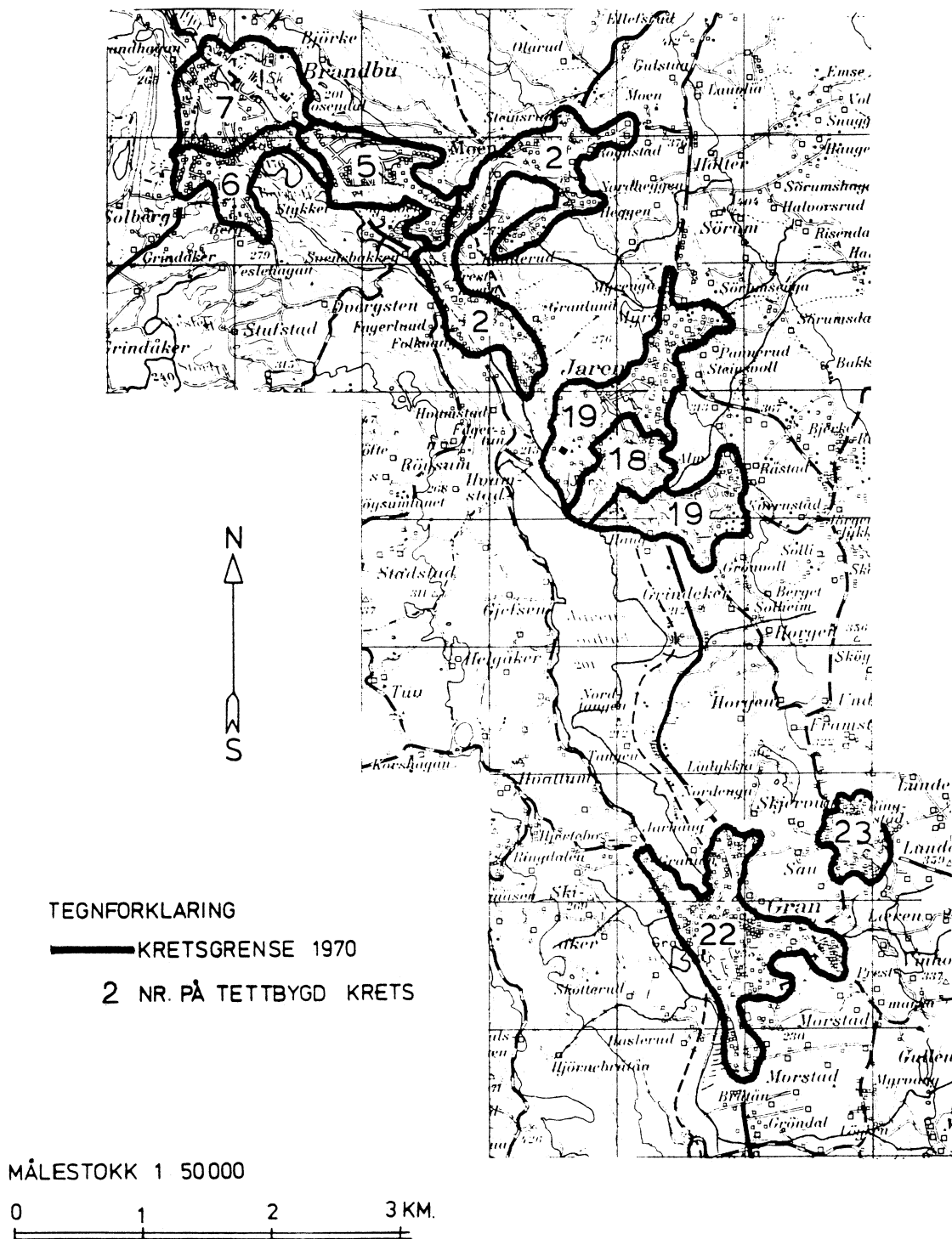


# 0534 GRAN



# 0534 GRAN

## TETTBYGDE KRETSER



Med samtykke fra Norges Geografiske Oppmåling er N.G.O.'s kartmateriale brukt som kartgrunnlag.

