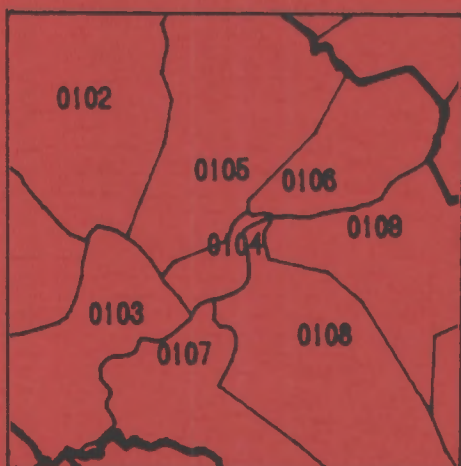


GRUNNKRETSER OG TETTSTEDER



DOKUMENTASJON 1980

0427 **ELVERUM**

FORORD

Med bakgrunn i det økende behovet for statistikk for mindre områder innen kommunene og på tvers av kommunegrensene, startet Statistisk Sentralbyrå i 1976 arbeidet med en generell, stabil kretsinndeling. Kretsene blir kalt grunnkretser for å unngå forvekslinger med tidligere folketellingskretser og eksisterende skole- og valgkretser som dekker mer spesielle behov.

Et vesentlig siktepunkt var å kunne gi detaljert geografisk statistikk fra landbrukstellingen i 1979 og folke- og bolig tellingen i 1980, men hensikten var også å få en geografisk enhet mer egnet for løpende statistikk.

Utgangspunktet for inndelingen har vært folketellingskretsene i 1970, men disse måtte mange steder nøye revideres i samråd med kommunene for å bli bedre egnet som en generell, geografisk basisenhet.

Formålet med dette heftet er å dokumentere kretsinnndelingen og lette arbeidet med analyser og praktisk bruk av kretsdata. Data for grunnkretser blir bl.a. tilgjengelige i egne kommunehefter fra Folke- og bolig tellingen 1980. I de enkelte kommuner og i Statistisk Sentralbyrå finnes det også foreløpige befolkningstall pr. 1/7-79 og 1/11-80 for grunnkretser.

Prinsippene for kretsinnndelingen ble utformet gjennom drøftinger med brukere og gjennom et prøveprosjekt, og er beskrevet i et eget notat "Veiledning ved inndeling av kommunene i grunnkretser". Statistisk Sentralbyrå. 1977. Det blir også tatt sikte på å drøfte erfaringer fra arbeidet og utviklingsperspektiver nærmere i et særskilt hefte.

Utviklingen av GAB-systemet (Grunneiendom-, Adresse- og Byggningsregister) vil gi et regelmessig vedlikehold av bl.a. et adresseregister med koder for grunnkrets. Dette vil i framtida gi muligheter for bl.a. befolkningsstatistikk for grunnkretser, og lette oversikten i kommunene. Grunnkretsinnndelingen skal heretter holdes mest mulig fast. Det vil imidlertid kunne forekomme feilregistreringer. Henvendelser om slike feilregistreringer og spørsmål om eventuelle endringer i grunnkretsinnndelingen skal rettes til Fylkeskartkontoret i det aktuelle fylket, som vil ta saken opp med Byrået. Spørsmål om grunnkretsinnndelingen generelt og arbeidet med den kan også rettes til Statistisk Sentralbyrå, Kongsvinger.

Arbeidet med kretsinnndelingen, som har hatt økonomisk støtte fra Miljøverndepartementet, har vært ledet av førstekonsulent Jan Byfuglien og konsulent Ole Ragnar Langen.

Statistisk Sentralbyrå, Oslo, juni 1981

Odd Aukrust

Eivind Hoffmann

INNHOLD

| | Side |
|--|------|
| Generelt om grunnkretsinnndelingen, avgrensingen av tettsteder og registrering av kirkesogn/kapelldistrikt | 3 |
| Spesielle merknader til gjennomføringen i Elverum kommune | 8 |
| Omfanget av grunnkretsene, fordelt på tett og spredt bebyggelse | 10 |
| Kart over inndelingen i grunnkretser | 21 |
| Sammenliknbarheten mellom grunnkretsene 1980 og folketellingskretsene 1970 | 24 |
| Sammenliknbarheten mellom delområdene 1980 og folketellingskretsene 1970 og 1960 | 25 |
| Oversikt over kirkesogn/kapelldistrikt (menighet) | 25 |
| Oversikt over tettstedene | 25 |
| Kart over avgrensing av tettstedene | 26 |
| V e d l e g g | |
| 1. Kartskisse over kretsinnndelingen i 1970 | 27 |
| 2. Oversiktskart over tettbygde kretser i 1970 | 28 |

GENERELT OM GRUNNKRETSINNDELINGEN, AVGRENSINGEN AV TETTSTEDER OG REGISTRERING AV KIRKESOGN/KAPELLDISTRIKT

Formålet med og nytten av grunnkretsinnndelingen

Formålet med å dele kommunen inn i grunnkretser er å lage små stabile geografiske enheter som kan gi et fleksibelt statistisk grunnlag for kommunal og regional analyse, forvaltning og planlegging. Foruten å nytte disse slik de er, kan grunnkretsene grupperes til enheter som varierer fra formål til formål. Som minste byggekloss kan grunnkretsen settes sammen til geografiske enheter som er formålstjenlige f.eks. i planleggingen av eldreomsorgen eller til å studere utviklingen av elevgrunnlaget i grunnskolen på ulike alderstrinn. Aktuelle grupperingsenheter som kan gå på tvers av kommunegrensene er f.eks. vassdragsregioner og arbeidsmarkedsregioner.

I første omgang kommer Statistisk Sentralbyrå til å nytte inndelingen til å presentere data fra landbrukstillingen i 1979 og folke- og boligstillingen i 1980. Som en kontroll på at det arbeidet som er gjort er riktig har en laget tabeller pr. 1/7-79 og 1/11-80 som gir befolkningstall fordelt på alder, kjønn og type bebyggelse.

Krav til grunnkretsinnndelingen

Ut fra de formål inndelingen i grunnkretser skal tjene, ble det stilt en del krav som vi nedenfor kort skal gjennomgå.

1. Grunnkretsene må utformes slik at grensene er uforanderlige over en rimelig tidsperiode. Dette er et særdeles viktig krav. Stabile kretser er en helt avgjørende forutsetning for å kunne følge endringer på kretsnivå over tid. (se nedenfor).

Nå har dessverre kartgrunnlaget mange steder vært svært dårlig. Dette gjør at en spesielt i ubebodde områder må regne med at grensene må justeres slik at de faller sammen med eiendomsgrensene. Grunnkretsenes omfang er definert ved adressene (gards- og bruksnr. eller gateadresse). En del steder er imidlertid eiendommene så store at en må regne med at grunnkretsgrensa må trekkes på tvers av eiendomsgrensa. Videre må en regne med endringer av grensene i ubebodde områder dersom disse blir bebygd med boliger, industri o.l. og grensene går på tvers av den nye bebyggelsen. De eneste endringer som kan tillates i bebodde områder er deling eller sammenslåinger av hele grunnkretser. Der nytt kartgrunnlag viser at grensene i bebodde områder er trukket feil, må grensene på kartet justeres slik at de blir i samsvar med beskrivelsen (gateadresser eller gards- og bruksnr.).

2. Kretsene er i størst mulig grad søkt gjort sammenlignbare med folketellingskretsene i 1970 og tidligere tellinger slik at en kan følge utviklingen bakover i tid. Dette kravet strir imidlertid ofte mot kravet om at inndelingen skal bestå av sammenhengende geografiske områder og være hensiktsmessig til kommunal og regional planlegging. Der den gamle inndelingen fra folketellingen i 1970 ikke kunne nyttes direkte, har en likevel forsøkt å lage større enheter innen kommunen som kan sammenlignes. I noen tilfeller har ikke dette lyktes, enten ved at den gamle inndelingen bestod av ikke geografisk sammenhengende områder, eller fordi dette ville føre til en inndeling som kommunen mente ikke var formålstjenlig.

3. Grunnkretsene skal ikke være for store eller variere for mye i folketall og areal. Dette kravet er viktig for at grunnkretsen kan fungere som byggekloss ved inndeling i regioner av ulike slag. I spredtbygde strøk ble det som utgangspunkt sagt at grunnkretsene ikke burde overstige 300-400 personer og i tettbygde strøk 500-600 personer.

Arealet i kretsene bør heller ikke variere for mye. Spesielt større ubebodde områder som f.eks. Finnmarksvidda og Hardangervidda, er delt inn i ubebodde grunnkretser, der grensene er lagt i vannskillinger.

Grensene for grunnkretsene er også forsøkt lagt slik at de i størst mulig grad er ensartede når det gjelder bebyggelsesstruktur, natur- og næringsgrunnlag og slik at de kommunikasjonsmessig hører sammen. Folketellingskretser fra 1970 er f.eks. ofte blitt delt fordi de enkelte deler av kretsen nå ikke lengre hører sammen kommunikasjonsmessig.

Inndelingen i delområder (bydeler/bygdelag)

Størrelsen på kommunene varierer svært mye. Det var derfor behov for å lage en fast inndeling som kunne gi data på et mer overordnet nivå enn grunnkretsen. En slik områdeinndeling vil være bedre egnet for data som blir for detaljert på kretsnivå samtidig som den vil være bedre egnet enn kretser til regionale oversiktsanalyser. Ut fra statistiske formål ble derfor grunnkretsene gruppert til delområder. Delområdene er angitt ved de to første sifrene i det 4-sifrede grunnkretsnummeret, mens de to siste sifrene angir nummeret på grunnkretsen innenfor delområdet.

Delområdene har som hovedregel 1 000-3 000 innbyggere i spredtbygde strøk og 3 000-6 000 i mer tettbygde strøk. Kommuner med under 1 000-2 000 innbyggere er vanligvis ikke delt inn i delområder.

Registrering av tettsted

Ved Folketellingene 1960 og 1970 var kretsinnndelingen knyttet direkte til inndelingen i tettsteder. Dette er uheldig fordi tettsteds grensene endrer seg over tid. Det er imidlertid fortsatt ønskelig å registrere tettbebyggelsen da dette er den eneste måten en kan få et realistisk bilde av utviklingen i urbaniseringen i Norge. Den enkelte adresse er derfor registrert med en egen kode for om adressen ligger innenfor eller utenfor tettsted, uavhengig av grunnkretsinnndelingen. Det er videre bygd opp et eget tettstedsregister som grupperer sammen tettbebyggelsen i de enkelte grunnkretser til tettsteder.

For at en hussamling skal kunne registreres som et tettsted må det ha minst 200 personer der og avstanden mellom husene må normalt ikke overstige 50 meter. Har en derimot fått en kjerne med 200 innbyggere, kan en vise mer skjønn ved avgrensingen. Husklynger som naturlig hører med til tettstedet, tas med selv om avstanden overskrider 50 meter. Avstanden mellom nærmeste hus i kjernen og den lille klynga, bør imidlertid ikke overstige 400 meter. Er avstanden større bør husklynga være stor nok til å danne eget tettsted. Grensene for tettstedene slik de er beskrevet i dette heftet, skal vise grensa for bebyggelsen slik den er 1. november 1980 og ikke inneholde områder som er blitt eller blir bebygd seinere. Bebyggelse som skal regnes med i tettbebyggelsen er boliger, industri, forretninger, offentlige bygninger, idrettsanlegg o.l. Hytter og ren gardsbebyggelse skal bare regnes med i tettstedet dersom det ligger i eller i tilknytning til tettstedet, dvs. mindre enn 50 meter fra nærmeste hus i "kjernen" eller den lille husklynga som ligger over 50 meter fra "kjernen".

I praksis vil det finnes områder innenfor tettstedene der avstanden mellom husene overstiger 50 meter. Dette kan f.eks. være i industriområder eller idrettsanlegg som ligger i tilknytning til tettstedene. Videre kan det være naturlige hindringer som bergknauser, elver eller dyrkbare områder som en ikke får bygge ut.

Ved avgrensingen av tettstedene har Byrået støtt på en rekke praktiske problemer som har sammenheng med at dette arbeidet er noe som har vært nytt for de kommunale myndigheter. Praksis ved avgrensingene kan derfor variere noe, men dette gir trolig ikke større registreringsfeil enn ved den metode som ble nyttet i 1970. En regner med at feil vil bli korrigert etter hvert som kommunen skal ajourføre grensene.

Hvert tettsted er tildelt et firesifret nummer i tillegg til kommune-nummeret.

Registrering av kirkesogn og kapelldistrikt (menigheter)

Ved tidligere folketellinger har det vært et krav av folketellingskretsene skulle følge grensene for kirkesognene. Dette har en del steder vist seg utilfredsstillende da sognegrensene har vært foreldet i forhold til dagens bosettingsmønster. For å få statistikk for kirkesogn/kapelldistrikt er kirkesogn/kapelldistrikt registrert uavhengig av grunnkretsinnndelingen. Grensene for kirkesogn/kapelldistrikt kan derfor avvike fra grunnkretsgrensene, men de kirkelige myndigheter er oppfordret til å tilpasse de kirkelige inndelingene slik at grensene faller sammen med grensene for grunnkretsene. Dette letter registrering og ajourhold. Det er laget en egen katalog som grupperer menigheter til prestegjeld, prosti og bispedømme.

Sammenlignbarhet med tidligere folketellinger

Ett av kravene som er satt til inndelingen i grunnkretser er at en bør forsøke å få til en så god sammenlignbarhet med folketellingskretsene i 1970 som mulig. I tabellene 2 og 3 har vi vist sammenlignbarheten mellom grunnkretsene 1980 og folketellingskretsene 1970 og delområdene og folketellingskretsene 1970 og 1960. Sammenlignbarheten er funnet ved å sammenligne kart fra de ulike tellingene. Det er ikke tatt hensyn til endringer av grensene i ubebodde strøk. Nøyaktigheten vil også avhenge av kvaliteten av kartgrunnlaget. Ved nærmere studium av adressene i de enkelte grunnkretsene kan en oppdage differanser mellom de ulike tidspunktene som ikke er oppdaget ved å sammenligne kart. Slike differanser kan skyldes feil ved tidligere tellinger.

Det arbeides med en omkoding av 1970-materialet til delområder i 1980, og det er også lagt til rette for en omkoding av 1970-kretser til grunnkrets 1980. Byrået har imidlertid foreløpig ikke ressurser til å gjennomføre dette.

Dokumentasjon av kretsinnndelingen

Grunnkretser, tettsteder og kirkesogn/kapelldistrikt er dokumentert ved hjelp av kart og lister.

Kartdokumentasjonen er av varierende kvalitet. Alle grunnkretser i spredtbygde strøk er tegnet inn på kart i M 1:50 000. I tettbygde strøk er grunnkretsene tegnet inn på økonomisk kartverk av varierende målestokk 1:5 000, 1:10 000 og 1:20 000. Tettstedsgrensene er tegnet inn på kart i samme målestokk. Dessverre er det enkelte tettbygde områder hvor økonomisk kartverk ennå ikke finnes. Her er kretsinnndelingen og tettstedsavgrensingen dokumentert enten på reguleringskart i M 1:2 000, 1:1 000 eller 1:500 eller på flyfoto av ulik målestokk. Kirkesogn/kapelldistriktene er for de fleste prestegjeld dokumentert

på kart i M 1:50 000. Byrådet og kommunen skal ha den samme dokumentasjonen. Flere kommuner har lagt grunnkretsgrensene og avgrensingen av tettstedene på egne folier.

I Byrådet blir grunnkretsgrensene digitalisert (koordinatsatt) automatisk på kartgrunnlag i M 1:50 000 og økonomisk kartverk i tettbygde strøk. Videre blir tettstedsgrensene også digitalisert, vesentlig ut fra økonomisk kart i M 1:10 000. Kartene i dette notatet er framstilt ved hjelp av folier uttegnet på grunnlag av digitaliserte grunnkretsgrenser og tettstedsgrenser.

Disse inndelingene er kodet inn i adresseregisteret i Byrådet. Adresseregisteret inneholder bare bebodde adresser og bygger på folkeregisterets Magnetbåndregister. Dette adresseregisteret vil danne grunnlaget for etablering av Adresseregisteret i GAB-systemet (Grunneiendom-, Addresse- og Byggningsregister).

Kvaliteten på det foreløpige adresseregisteret er noe ujevn. Det har manglet presise retningslinjer for adressekoding i folkeregistrene. Noen har f.eks. nyttet fiktive adresser som ikke samsvarer med den offisielle matrikkelen. I tabell 1 kan det derfor finnes en del adresser som ikke kan regnes som offisielle adresser. Dette gjelder f.eks. bebodde eiendommer på statsgrunn i en del kommuner. Etter hvert blir offisiell adressering mer utbredt og ensartet, og registrene blir da lagt om.

Adresseregisteret kan inneholde enkelte adresser som er kodet i feil grunnkrets eller med feil type bebyggelse. Dette er imidlertid etableringsfeil som en regner med vil bli rettet opp etter hvert som registeret blir vedlikeholdt av kommunen.

Byrådet har etablert et adresseregister pr. 1/7-79 og et pr. 1/11-80.

Den praktiske gjennomføringen

Det ble lagt stor vekt på å trekke kommunene aktivt inn i arbeidet med å fastlegge grunnkretsene og å avgrense tettstedene. Uten kommunenes lokalkunnskap ville det ikke ha vært mulig å kode adresseregisteret fullt ut, samtidig som kommunene er de eneste som kunne lage en inndeling som var brukbar for kommunal forvaltning og planlegging.

Allerede i 1976 ble de første kommunene kontaktet. Hver kommune fikk tilsendt et notat hvor omfanget av den enkelte folketellingskrets i 1970 var regnet opp. I notatet var det også et forslag eller skisse til inndeling i delområder og grunnkretser. Detaljeringen i forslaget var avhengig av kvaliteten på den gamle inndelingen og dokumentasjonen fra 1970. Kommunen ble bedt om å ta hensyn til framtidig utbygging. Samtidig ble kommunen bedt om å avgrense de husklyngene som tilfredsstilte kravene til tettsted eller som en ventet ville

tilfredsstille kravene ved utgangen av 1980. Etter korrespondanse og kontakt over telefon ble inndelingen fastlagt og tettstedene avgrenset. Inndelingen i grunnkretser og avgrensingen av tettstedene kan i et mindre antall kommuner av ulike grunner være av mindre bra kvalitet. Likevel bør en så langt det er mulig unngå å endre kretsinnndelingen, da dette vil ødelegge kontinuiteten i statistikken.

Høsten 1979 og 1980 ble det foretatt en ajourføring fram til 1/7-79. I første halvpart av 1981 ble så kretsinnndelingen, tettstedene og kirkesogn/kapelldistrikt ajourført pr. 1/11-80.

For å få kartlagt inndelingen i kirkesogn/kapelldistrikt ble sognepresten i hvert prestegjeld kontaktet. Sognepresten fikk tilsendt et kart der grunnkretsene var tegnet inn og ble bedt om å tegne inn grensene for kirkesogn/kapell-distrikt på kartet. Der grunnkretsene ble delt av et kirkesogn/kapell-distrikt ble prestene bedt om å liste opp de adresser i grunnkretsen som falt innenfor de enkelte kirkesogn/kapell-distrikt. Materialet ble så sendt Byrået via fylkeskartkontorene og bispedømmerådene som skulle foreta en første kontroll av materialet.

SPESIELLE MERKNADER TIL GJENNOMFØRINGEN I ELVERUM KOMMUNE

Ved folketellingen i 1970 var kommunen delt inn i 25 folketellingskretser. Av disse svarte kretsene 2 og 3 til tettstedet Elverum og krets 10 til tettstedet Heradsbygd. Heradsbygd er et svært "åpent" tettsted. Jømna tilfredsstiller ikke kravene til tettsted da folketallet pr. 1/11-80 var under 200 innbyggere.

Kommunen er delt inn i 9 delområder og 44 grunnkretser. Inndelingen i grunnkretser følger i utgangspunktet tidligere kretsgrenser, men med en del oppsplitting/sammenslåing av tidligere kretser. Det er også foretatt en del mindre justeringer av kretsgrensene som følge av tettstedsutviklingen, eller fordi tidligere grenser synes unaturlige eller uklare. Det skal være samsvar mellom skolekretsene og grupper av grunnkretser. Nedenfor skal vi kommentere en del av justeringene.

Grunnkrets 0102 svarer til krets 6 fra 1970 minus gnr. 14 bnr. 108, 109, 133-136, 190-191 og 194 som er overført til grunnkrets 0205. I 1970 bodde det 28 personer på disse adressene, mot 16 i 1980. Ikke alle adressene var bebodd verken i 1970 eller i 1980. Ved sammenlikninger må kretsene slås sammen med grunnkretsene i delområde 02. Tilsammen svarer dette området til folketellingskretsene 2, 4 og 6.

Grunnkrets 0103 svarer til folketellingskrets 9 minus gnr. 25 bnr. 66 som er lagt til grunnkrets 0305. I 1970 bodde det 4 personer på adressen, mens vi i 1980 ikke vet hvor mange som bor der. Ved sammenlikninger kan en se bort fra denne grensejusteringen.

Delområdene 03, 04 og 05 skal svare til folketellingskretsene 3 og 5 hvis en ser bort fra endringen beskrevet ovenfor.

Grunnkretsene 0602-0603 og 0605 skal svare til folketellingskretsene 10 og 11.

Grunnkrets 0703 består av deler av folketellingskretsene 14 og 15. Fra krets 15 er overført gnr. 100 bnr. 19 og gnr. 101 bnr. 12, 43, 44, 45, 48 og 49. I 1970 bodde det 25 personer på disse bruksnumrene under gnr. 101. I 1980 var tilsvarende tall 17 personer. Ved sammenlikninger vil kretsene 14 og 15 svare til grunnkretsene 0701-0703 og 0801.

Grunnkrets 0902 består av deler av folketellingskretsene 21 og 22. Fra krets 21 er overført gnr. 158 bnr. 42, 43, 47/96, 82, 125 og 216. I 1970 bodde 18 personer på disse adressene mot 16 i 1980 (minus bnr. 125). Videre er vi noe usikre på om det er riktig at gnr. 153 skal ligge i grunnkrets 0901. Skal hele eller deler av gårdsnummeret ligge i grunnkrets 0902?

Ifølge et oppsett vi har fått fra kommunen skal grunnkrets 0903 bestå av del av krets 21 og del av krets 20 (gnr. 170 bnr. 38). Dette stemmer imidlertid ikke med kodingen. Senere er vi blitt gjort oppmerksom på at gnr. 165 fra folketellingskrets 24 er kodet feil og skal ligge i grunnkrets 0905. I 1970 bodde det 16 personer på disse adressene mot 15 i 1980. Men i tillegg er gnr. 164 bnr. 5, 13, 27, 32, 78 og 88, og gnr. 167, 1, 21 og 40-41 (1980) fra krets 24 kodet i denne kretsen. Vi vet ikke om dette er korrekt, men mye kan tyde på at noen av disse adressene skal ligge i 0905. I 1970 bodde det 18 personer på bruksnr. på gnr. 164 og 8 på gnr. 167, mot 17 og 13 i 1980 (medregnet bnr. 40 og 41). Videre lå gnr. 170 bnr. 38, gnr. 174 bnr. 4 og gnr. 175 bnr. 1 og 4 i krets 20 i 1970. I 1970 bodde det henholdsvis 5, 1 og 2 på disse adressene, mot 2, 1 og 1 i 1980. Det er mulig at endringene på gnr. 174 og 175 er feil. I tabell 2 har vi satt at grunnkrets 0903 svarer til del av krets 21 og 24. Som det går fram av det ovenfor kan dette være feil hvis adressene fra krets 24 er feilkodet. Dette kan få følger for sammenliknbarheten i delområde 09.

Det er ikke kontrollert om det kan være enkeltadresser som er kodet annerledes enn oppsettet fra kommunen.

TABELL 1. OMFANGET AV GRUNNKRETSENE, FORDELTE PÅ TETT OG SPREDT BEBYGGELSE.

| GRUNN- KRETSNR | NAVNET PÅ GRUNNKRETSEN | TYPE BEBYGGELSE | OMFANGET AV GRUNNKRETSENE |
|-------------------|------------------------|-----------------------|---|
| 01 STRANDBYGDGA | | | |
| 0101 | ØKSNA | SPREDT | GNR. 15 BNR. 2-3,7,10,14,17,19-20,26,28,30-34,36,40,42,46,48-51,71,74-79,124,131,133,137,140 |
| | | SPREDT | GNR. 16 BNR. 4,9-11,13-14,23-24,26,29-30,34-37,39,52-54,74 |
| | | SPREDT | GNR. 17 BNR. 1,3-4,6 |
| 0102 | GRUNDSET | SPREDT | GNR. 14 BNR. 1,3-4,7,10,44,56,58,60-63,66,75,79,86,99,107,111,114,120,122,125,129,131-132,138-139,143-144,151,162,177,198,200-201,212,216,228,241 |
| | | SPREDT | GNR. 15 BNR. 9,44,70 |
| 0103 | SUNDSVOLL | SPREDT | GNR. 23 BNR. 4,9,13,20,24-25,27,31,37,42,51,60-62,64,67,73,80,84-85,90 |
| | | SPREDT | GNR. 24 BNR. 1,3-6,8,26,43,210,230-231 |
| | | SPREDT | GNR. 25 BNR. 1,6,21,31,37,40-42,50-56,60,65,71,74,78,82,90,108-109,113,117,119,129-130,135,140,143,185-186,190,193,207-208,253-254,355-358,496 |
| | | SPREDT | GNR. 30 BNR. 211-213,306,385,451,500,779 |
| 0104 | SVANÅSEN | SPREDT | GNR. 18 BNR. 1 |
| | | SPREDT | GNR. 19 BNR. 1,4,8,10,15-16,28,33,35,40-41,44,59 |
| | | SPREDT | GNR. 21 BNR. 1,4,6,9-12,14-16,18-19,24,34 |
| | | SPREDT | GNR. 22 BNR. 1-3,13 |
| | | SPREDT | GNR. 23 BNR. 1,5-6,36,91-92 |
| | | SPREDT | GNR. 24 BNR. 12,20-21 |
| | | SPREDT | GNR. 25 BNR. 10,88,451,497 |
| | SPREDT | GNR. 31 BNR. 112 | |
| 02 VESTAD | | | |
| 0201 | VESTAD SENTRUM | TETT | ANNE MOES G 1,3,5-6,8,10,12-13 |
| | | TETT | BAKKETUNG 2,4,7-8,15-17,19-20 |
| | | TETT | BRUKSV 1-2,4-6 |
| | | TETT | GRINDALSV 3,8,11-13,15,17-21,23,25,27,29 |
| | | TETT | JERNBANEG 2,5-6,11,14 |
| | | TETT | MAGN HAMLANDERS V 1,3,5,7,9,11,13,15,21 |
| | | TETT | MEIERIG 1,7,12,14,16 |
| | | TETT | MUSEUMSV 1,3,5-7,9 |
| | | TETT | HAMARV 0 |
| | | TETT | VESTSIV 9-11,14-20,24-26,28,30,32,34 |
| | | TETT | VINDHEIAV 1-4,6 |
| | | TETT | GNR. 13 BNR. 32-33,56,59,83,110-111,114,116,155,199,380,485,666-667 |
| | | TETT | GNR. 28 BNR. 61,70 |
| | | TETT | GNR. 202 BNR. 1 |
| 0202 | VESTAD SYD | TETT | INDUSTRIG 1,3,5-9,13 |
| | | TETT | VESTSIV 31,35,39-42 |
| | | TETT | VINDHEIAV 10-11,13,15-21,23,25,29,31,33,35,37,39,41,43,45,61,67,69,71,73,81,83,85,87,89,94,96,98,100,102,104,106,108,110,112,114 |
| | | TETT | GNR. 11 BNR. 89 |
| | | TETT | GNR. 13 BNR. 93,146,247,300-301 |
| | | SPREDT | GNR. 13 BNR. 295,297,302,311-312,314-315 |
| | SPREDT | GNR. 34 BNR. 34,64,76 | |
| 0203 | TERNINGMOEN | SPREDT | GNR. 12 BNR. 6,22,25,31,37-40,42 |
| | | SPREDT | GNR. 13 BNR. 1,3,6,29,49,70,151,167,195-196,264,290,432,452-453,463,465 |
| | | SPREDT | GNR. 14 BNR. 2,36,73,121,128,140,148,152,158-159 |
| 0204 | TEXAS/TRAVBANEN | TETT | BAKKEV 2 |
| | | TETT | BJØRNEV 2-3 |
| | | TETT | EKORNV 1-6,8 |
| | | TETT | ELGV 1,4-37,39-41,43 |
| | | TETT | ESPERANTOG 1,6,8,10,12 |

TABELL 1. OMFANGET AV GRUNNKRETSENE, FORDELTE PÅ TETT OG SPREDT BEBYGGELSE.

| GRUNN- KRETSNR | NAVNET PÅ GRUNNKRETSEN | TYPE BEBYGGELSE | OMFANGET AV GRUNNKRETSENE |
|-------------------------|-------------------------|--------------------|---|
| 0204 | TEXAS/TRAVBANEN | TETT | FURUV 2,4,6,8,10,12 |
| | | TETT | GAUPEV 3,5,7,9,11,13,15-22,24-31 |
| | | TETT | GRUNDSETV 2-3,5,7,10-12,22,24,28,30,32,34,36,38,40,42 |
| | | TETT | GRØNV 2-3,5,7,17 |
| | | TETT | HAGEV 1-4,6,8 |
| | | TETT | HAMARV 27,29,32-33,35,37,39,41 |
| | | TETT | HJORTEFARET 2-7,9-10,12 |
| | | TETT | JEGERSTIEN 2,4,6,8 |
| | | TETT | KROG 6 |
| | | TETT | LANGSLETTV 2-4,7,9-15,17,19,21,26,28 |
| | | TETT | MARKV 1-4 |
| | | TETT | NYV 1-6 |
| | | TETT | OTERV 1-10,12 |
| | | TETT | PORTV 2 |
| | | TETT | RÅDYRV 1-12 |
| | | TETT | TRONDHEIMSV 3,5,7,9 |
| | | TETT | GNR. 13 BNR. 270,274 |
| 0205 | GRINDALSMOEN | TETT | GREVLINGV 1-10,12-13,15,17,19,23,25,27,29,31 |
| | | TETT | ILDERV 1-19,21-27,29,31,33,35,37,39,41,43,45,47,49,51 |
| | | SPREDT | GNR. 13 BNR. 1,18,471 |
| | | SPREDT | GNR. 14 BNR. 1,37,91,94,105,109,115,124,136,156-157,164,189-194,206,208 |
| 03 LEIRET NORD/SØBAKKEN | | | |
| 0301 | LEIRET SENTRUM NORD | TETT | EIVIND TORPS V 3 |
| | | TETT | FRUSTUV 2 |
| | | TETT | KORTGARDV 1,3-4 |
| | | TETT | OLAV SCHULSTADS V 2 |
| | | TETT | STRANDBYGDV 4,6,20 |
| TETT | TRYSILV 1,5-7,13 | | |
| 0302 | NORDLEIRET VEST | TETT | ANDR GRØTTINGS V 1-16,18 |
| | | TETT | ANKERSV 2-6,8,10 |
| | | TETT | ARVESENS V 1-9 |
| | | TETT | FAGERVIKV 3-7,9-10,12,19,21,28,34 |
| | | TETT | FINLANDSV 2,4,6 |
| | | TETT | FREDENSVOLDV 1,3-12,15-19,22,29,31,33,35,37,41 |
| | | TETT | FREDRIKSBERGV 1-2,4-14,16,18,20,22,24,26,28,30,32,34 |
| | | TETT | GRUNDTVIGS V 1-8,18,22 |
| | | TETT | H VÆRINGSAASENS V 16-26,28,30-33,35,37-40,42,44 |
| | | TETT | KORSV 1-6,8-10,12,14,16 |
| | | TETT | OLAV SCHULSTADS V 3,7 |
| | | TETT | SAGTJERN SV 1-3,5,7,9-12,14 |
| | | TETT | SANDLIV 1-4,6 |
| | | TETT | SANDMOV 1-6,10 |
| | | TETT | SORGENFRIV 1-8,10,12 |
| | | TETT | SPORTSV 1-3 |
| | | TETT | STRANDBYGDV 13,24,26-32,34,36,38-52,56,58,60,62,64,66,78,80,82 |
| TETT | STØAV 4-11,13-15,17-19 | | |
| TETT | TRYSILV 17 | | |
| TETT | GNR. 28 BNR. 371 | | |
| TETT | GNR. 30 BNR. 20,177,185 | | |
| 0303 | NORDLEIRET ØST | TETT | ANDR GRØTTINGS V 25,27,29,31 |
| | | TETT | H VÆRINGSAASENS V 5-7 |
| | | TETT | KANALV 27,39,41 |
| | | TETT | KORSBAKKV 1-2,7-8,10-12,14,18,20,22 |
| | | TETT | NORDLIV 1,3,6-8,10,12-14,17,23,25,31 |
| | | TETT | RØSSLYNGV 2,6,12 |
| | | TETT | SVEN MORENS V 3,7,11-12,14,18,20,22,25,27,29,31 |
| | | TETT | TANGNESV 1-7,9,14-15,17-18,20,22,24,26 |
| | | TETT | TRYSILV 19,21,26,30,34,36,40,46,48,50,52,54,56,58,66,68 |

TABELL 1. OMFANGET AV GRUNNKRETSENE, FORDELTE PÅ TETT OG SPREDT BEBYGGELSE.

| GRUNN- KRETSNR | NAVNET PÅ GRUNNKRETSEN | TYPE | OMFANGET AV GRUNNKRETSENE |
|-------------------|---|------|---|
| 0303 | NORDLEIRET ØST | TETT | GNR. 24 BNR. 107-108 |
| | | TETT | GNR. 28 BNR. 71,101,126,239-241 |
| | | TETT | GNR. 30 BNR. 9,96,132,191-192,196,198,227, 232,238,248,317-321,363,365,391,509,539,559 |
| | | TETT | GNR. 31 BNR. 1,6,173,420,425 |
| 0304 | SØBAKKEN | TETT | BEKK-KROKEN 1-7,9,11,13,15,17,19-29,31,33 |
| | | TETT | BJØRKELIV 1-8,10,12 |
| | | TETT | BRUV 1-14,16-17,19-20,22-24,26-29,31,33,35, 37,39,41,43,45,47 |
| | | TETT | EINERV 2-4,6,9,12,14-25,27,29,31,33,35,37, 39,41,43,45,47 |
| | | TETT | IHLENV 2,4,6 |
| | | TETT | JOHN KOPPANGS V.1-2,4,6,8,10,12,14 |
| | | TETT | KONGLEV 1-3,5-7 |
| | | TETT | KVERNUSV 4,6,8-12,14,16,18 |
| | | TETT | MOGOPV 1-5,7-9,11,13-30,32,34 |
| | | TETT | MOSEV 1-7,9,11,13,15,17,19 |
| | | TETT | MØLLERV 1-4,6-22,31 |
| | | TETT | OLA GRØNDALENS V 4 |
| | | TETT | RØSSLYNGV 11,13,18,20,22,24,26,29,31-35,37- 40,42-43,47 |
| | | TETT | SELJEV 9 |
| | | TETT | STAVRSV 3-5,7,9-18,20,22-23,25,27 |
| | | TETT | SYRENV 1-5,7,9,11-18,20,22 |
| | | TETT | SØBAKKV 1,4-7,9-11,13-14,16-18,21,23-24,26, 28,31-32,34-35,37,39,43,45,47,49 |
| | | TETT | TURV 3-5,7-15 |
| | | TETT | TYRIV 3,7-10,13-14,16-17,19-21,24-26,28 |
| | | TETT | TØMMERV 6-8,12-13,15-28 |
| | | TETT | GNR. 24 BNR. 13,47,71,165-169,184 |
| | | TETT | GNR. 26 BNR. 1,18,95,106,146 |
| | | TETT | GNR. 90 BNR. 67,153 |
| SPREDT | GNR. 26 BNR. 66,69 | | |
| SPREDT | GNR. 88 BNR. 14-16,29,31 | | |
| 0305 | STRANDMOEN VEST | TETT | BALLBLOMV 1-6 |
| | | TETT | BLÅKLOKEV 2-32,34-36,38,40,42,44 |
| | | TETT | ENGAV 1-4 |
| | | TETT | GULLRISV 1-14,16,18 |
| | | TETT | KLØVERV 1-12,14,16-25,27,29,31 |
| | | TETT | KONVALLV 2,6-12,14,16-19,21-25,27,29,31 |
| | | TETT | LILJEV 1-5 |
| | | TETT | LINNEAV 1-3,5-7,9-26,28-41,43,45,47,51,53, 55,57,59,61,63,65,67,71,73,75,77,79,81,83, 85,87,89,91,93,95,101,103,107,109,111,113 |
| | | TETT | GNR. 24 BNR. 9,44 |
| | | TETT | GNR. 25 BNR. 85 |
| | | 0306 | STRANDMOEN ØST |
| TETT | BLÅBÆRV 1-14,16-23,25,27,29,31,33,35,37,39 | | |
| TETT | BRINGEBÆRV 6,19,23 | | |
| TETT | KREKLINGV 2-7 | | |
| TETT | MOLTEV 1-3,6-12,15-24,26,28,30,32,34,36,38, 40 | | |
| TETT | SOLBÆRV 4 | | |
| TETT | STRANDSTYKKET 1-13,15-20,22-39,41-54,56-59, 61-92,94-101,103,105-106 | | |
| TETT | TRANEBÆRV 1-11,13,15 | | |
| TETT | TUSENFRYDV 1-10,12-18,20-22,25,27,29,31,33, 35,37,39,41,43,45,47,49 | | |
| TETT | GNR. 24 BNR. 59 | | |
| TETT | GNR. 25 BNR. 101,106 | | |
| SPREDT | GNR. 30 BNR. 215 | | |
| 04 | LEIRET SYD | | |
| 0401 | LEIRET SENTRUM | TETT | BORGENG 1,3 |
| | | TETT | DAMHAUGV 32 |
| | | TETT | DAMMENV 4-7,10,12,14,17-22,24-26,28,30,32 |
| | | TETT | FRYDENLUNDV 1,3-5,7,9-16,18 |
| | | TETT | GAMLE TRYSILV 1,7-8,13 |

TABELL 1. OMFANGET AV GRUNNKRETSENE, FORDELT PÅ TETT OG SPREDT BEBYGGELSE.

| GRUNN- KRETSNR | NAVNET PÅ GRUNNKRETSEN | TYPE BEBYGGELSE | OMFANGET AV GRUNNKRETSENE | | |
|-------------------|---|--------------------|---|------|---------------------|
| 0406 | ØVERLEIRET/BRYGGERIBERGET | TETT | MUNKEDAMSV 2,4,6-8,12,14-18 | | |
| | | TETT | NORDBORGV 1-3,5-7 | | |
| | | TETT | SAGAV 1,5-15,17-19,23-26,28-31,33,38-39,41 | | |
| | | TETT | SANDBK 2,4-5,7-8,10,12,14,16,18,20 | | |
| | | TETT | SIRA THORES V 1-9 | | |
| | | TETT | SKOGV 4,6,8,10-11,13-16,18,20,22,24-34,36-38,40,42-43,45,47,49,51,53,56,58 | | |
| | | TETT | ST TORLEIVS V 4-8,10-13,15,17 | | |
| | | TETT | TRYSILV 29,33,37,41,43,45,47,53,55,57,59,65,67,85 | | |
| | | TETT | YDALIRV 1-5,7-9,11,13,15,17,19,22,24,26 | | |
| | | TETT | GNR. 28 BNR. 201 | | |
| | | TETT | GNR. 29 BNR. 37,39 | | |
| | | TETT | GNR. 30 BNR. 12,164,456,796 | | |
| | | TETT | GNR. 31 BNR. 1,70,286 | | |
| | | SPREDT | GNR. 31 BNR. 205-206 | | |
| | | 0407 | LØVBERGSMOEN | TETT | IDUNS V 1-2 |
| | | | | TETT | ODINS V 1-6,8-16,18 |
| TETT | SANDBK 1 | | | | |
| TETT | TORS V 3-9,11-17,19,21,23 | | | | |
| TETT | VALHALLV 44-57 | | | | |
| TETT | GNR. 24 BNR. 15,64,68,72,98,100-101 | | | | |
| TETT | GNR. 26 BNR. 8,24-25,27,36,91,107 | | | | |
| TETT | GNR. 30 BNR. 33,290,444 | | | | |
| TETT | GNR. 90 BNR. 28,36,39-41,45,48-49,56-57,69,82,164 | | | | |
| SPREDT | GNR. 28 BNR. 97,257 | | | | |
| SPREDT | GNR. 30 BNR. 210,214,217,222-223,303,364,369,379,463,491,512 | | | | |
| SPREDT | GNR. 90 BNR. 38,89,104 | | | | |
| SPREDT | GNR. 106 BNR. 49 | | | | |
| 05 HANSTAD | | | | | |
| 0501 | HANSTAD VEST | TETT | FORSTM BARTHS V 1-6,8,10-18,20,23-25,28,30 | | |
| | | TETT | FORSTM MEJDELLS V 1,3-10,12,19 | | |
| | | TETT | HALVDAN GRANS V 4,6,28 | | |
| | | TETT | NORDRE HANSTAD V 1-2 | | |
| | | TETT | P C ASBJØRNSSENS V 4,6,8,12 | | |
| | | TETT | SKOGINSP KIÆRS V 1-2 | | |
| | | TETT | GNR. 28 BNR. 87,98 | | |
| | | TETT | GNR. 30 BNR. 51,62 | | |
| | | TETT | GNR. 31 BNR. 1 | | |
| | | 0502 | HANSTAD NORD | TETT | HOLBERGS V 13,32 |
| TETT | HOLBERGS V 1-2,4-14,16,18,24,26,28,30,32 | | | | |
| TETT | NILS GOTLANDS V 1-3,5-9,103 | | | | |
| TETT | OLAV DUUNS V 3-4,6-8,10,14,17,21,23,25,29,31,33 | | | | |
| TETT | PER SIVLES V 1-5,7-10,12-14,16,18,20,22,24,26,28,30,32,34,36,38 | | | | |
| TETT | RIKARD NORDRAAKS V 1-7,10,12,15-17,19,21,23,25,27,29,31 | | | | |
| TETT | GNR. 30 BNR. 220-221,295,341,356,411,413,460,501-502,717 | | | | |
| 0503 | HANSTAD SYD | | | TETT | H WERGELANDS V 9,17 |
| | | TETT | IVAR AASENS V 5,7,9 | | |
| | | TETT | IVAR SKÅRSETS V 1-2,8,15-16,19,23,25 | | |
| | | TETT | JOH FALKBERGETS V 6-7,9-10,15,17,19,21,25 | | |
| | | TETT | JOHAN FALKBERGETSV 7 | | |
| | | TETT | JONAS LIES 1,3,7,9,11,15 | | |
| | | TETT | NORDAHL GRIEGS V 1-2 | | |
| | | TETT | SIGRID UNDSETHS V 2,14 | | |
| | | TETT | GNR. 28 BNR. 43,82,89,106,114,134,155,179,204,218,266-267,269,271,276,279,328 | | |
| | | TETT | GNR. 31 BNR. 2,25,156,160 | | |
| | | TETT | GNR. 34 BNR. 23 | | |

TABELL 1. OMFANGET AV GRUNNKRETSENE, FORDELT PÅ TETT OG SPREDT BEBYGGELSE.

| GRUNN- KRETSNR | NAVNET PÅ GRUNNKRETSEN | TYPE BEBYGGELSE | OMFANGET AV GRUNNKRETSENE | | |
|-------------------|--|--------------------|---|------|---|
| 0504 | HELSET | TETT | GNR. 34 BNR. 55,57-59,68,81,89 | | |
| | | TETT | GNR. 35 BNR. 18-19 | | |
| | | TETT | GNR. 36 BNR. 75-79,84 | | |
| | | TETT | GNR. 46 BNR. 21,25-28 | | |
| | | TETT | GNR. 48 BNR. 50 | | |
| | | TETT | GNR. 49 BNR. 21 | | |
| | | TETT | GNR. 52 BNR. 31 | | |
| | | SPREDT | GNR. 34 BNR. 1,26,49,56,79 | | |
| | | SPREDT | GNR. 35 BNR. 1,17 | | |
| | | SPREDT | GNR. 36 BNR. 5,44,64 | | |
| | | SPREDT | GNR. 37 BNR. 28 | | |
| | | SPREDT | GNR. 46 BNR. 29 | | |
| | | SPREDT | GNR. 48 BNR. 130 | | |
| | | SPREDT | GNR. 52 BNR. 92 | | |
| | | 06 SØNDRE ELVERUM | | | |
| 0601 | HAGEN/BJØLSET | SPREDT | GNR. 1 BNR. 1,4-8,12,17,19,25,27,32,37-39,41,60,66,72-73,77,85,99,107-108,110,112,115-116,119,126,135,137-138,145-146,149-150,157,159-160,170,179,181 | | |
| | | SPREDT | GNR. 2 BNR. 1,4,10-11,14,17,25-26,32,34-36 | | |
| | | SPREDT | GNR. 3 BNR. 1-3,5,9-11,16,20 | | |
| | | SPREDT | GNR. 4 BNR. 1 | | |
| | | SPREDT | GNR. 5 BNR. 1,5,7-8,32,35 | | |
| | | SPREDT | GNR. 7 BNR. 1,4-5,7,14 | | |
| | | SPREDT | GNR. 8 BNR. 1-3,8,10,12-14,16 | | |
| | | SPREDT | GNR. 9 BNR. 1-2,5-6 | | |
| | | SPREDT | GNR. 10 BNR. 1,4,7,9-10,13,29,32,47,57-58,61,64,77,92,95,98,101,103,108,111,113-114,116,118-119,121,128-130 | | |
| | | SPREDT | GNR. 11 BNR. 1,13,19,23,35-36,52,69,72,77,88 | | |
| | | 0602 | HERADSBYGD NORD | TETT | GNR. 36 BNR. 27,29,31,33-34,36,46-47,85,93-94,96-97,100,102-103 |
| | | | | TETT | GNR. 38 BNR. 1,8,10,15,20,27 |
| | | | | TETT | GNR. 40 BNR. 42,45 |
| | | | | TETT | GNR. 46 BNR. 8,24 |
| | | | | TETT | GNR. 47 BNR. 1 |
| TETT | GNR. 48 BNR. 35-36,57,64,80,102,124,137 | | | | |
| TETT | GNR. 51 BNR. 5,11-12,27-28,30-31,36,46,62,64,66,69 | | | | |
| TETT | GNR. 52 BNR. 13,21,23,53,112 | | | | |
| TETT | GNR. 56 BNR. 41,56,63 | | | | |
| TETT | GNR. 62 BNR. 18,40,65,67,103 | | | | |
| SPREDT | GNR. 36 BNR. 1,9,15,17,19,24,26,58,73-74,82,99,101,107,114,116 | | | | |
| SPREDT | GNR. 37 BNR. 1,19,34,38,40 | | | | |
| SPREDT | GNR. 39 BNR. 1,35 | | | | |
| SPREDT | GNR. 40 BNR. 1,17,19,28,54-55,57 | | | | |
| SPREDT | GNR. 47 BNR. 4 | | | | |
| SPREDT | GNR. 48 BNR. 1-2,5,8,29,40,44,56,98,104,143,147,167-168 | | | | |
| SPREDT | GNR. 49 BNR. 11,23 | | | | |
| SPREDT | GNR. 51 BNR. 57 | | | | |
| SPREDT | GNR. 52 BNR. 89,93-95,108,110,119-121 | | | | |
| SPREDT | GNR. 53 BNR. 12,132-133,135-136,139,141-142,147 | | | | |
| SPREDT | GNR. 55 BNR. 19 | | | | |
| SPREDT | GNR. 56 BNR. 61 | | | | |
| 0603 | HERADSBYGD SYD | TETT | GNR. 38 BNR. 11 | | |
| | | TETT | GNR. 39 BNR. 32 | | |
| | | TETT | GNR. 40 BNR. 6,8,22,24,29,35,40,44 | | |
| | | TETT | GNR. 41 BNR. 1 | | |
| | | TETT | GNR. 42 BNR. 1,7,12,15,17,19,22 | | |
| | | TETT | GNR. 43 BNR. 9,12 | | |
| | | TETT | GNR. 44 BNR. 3,7 | | |
| | | TETT | GNR. 48 BNR. 142 | | |
| | | TETT | GNR. 52 BNR. 20,68-69,99 | | |
| | | TETT | GNR. 53 BNR. 60,69,115-116,122 | | |
| TETT | GNR. 55 BNR. 9,30,32,36,40-42,45-47 | | | | |

TABELL 1. OMFANGET AV GRUNNKRETSENE, FORDELT PÅ TETT OG SPREDT BEBYGGELSE.

| GRUNN- KRETSNR | NAVNET PÅ GRUNNKRETSEN | TYPE BEBYGGELSE | OMFANGET AV GRUNNKRETSENE |
|-------------------|---|--------------------|---|
| 0603 | HERADSBYGD SYD | TETT | GNR. 56 BNR. 1 |
| | | TETT | GNR. 58 BNR. 3,17 |
| | | TETT | GNR. 60 BNR. 6-7 |
| | | TETT | GNR. 62 BNR. 11,23,33,35,41,49-50,70,73-74, 82,110-111 |
| | | TETT | GNR. 63 BNR. 60,70,73,76-77,80 |
| | | TETT | GNR. 66 BNR. 20 |
| | | TETT | GNR. 68 BNR. 11 |
| | | TETT | GNR. 84 BNR. 84-86 |
| | | SPREDT | GNR. 36 BNR. 113 |
| | | SPREDT | GNR. 39 BNR. 29 |
| | | SPREDT | GNR. 40 BNR. 37,50 |
| | | SPREDT | GNR. 45 BNR. 1,10,14 |
| | | SPREDT | GNR. 46 BNR. 2,10 |
| | | SPREDT | GNR. 48 BNR. 153,169 |
| | | SPREDT | GNR. 49 BNR. 14,20 |
| | | SPREDT | GNR. 51 BNR. 1,130 |
| | | SPREDT | GNR. 52 BNR. 1,9,16,19,65,118 |
| | | SPREDT | GNR. 53 BNR. 4-5,41,46,84,88,92,96,118,126, 134 |
| | | SPREDT | GNR. 54 BNR. 8,12 |
| | | SPREDT | GNR. 55 BNR. 37 |
| | | SPREDT | GNR. 56 BNR. 14,48 |
| | | SPREDT | GNR. 57 BNR. 1 |
| | | SPREDT | GNR. 58 BNR. 1 |
| | | SPREDT | GNR. 59 BNR. 1,3,15,18 |
| | | SPREDT | GNR. 60 BNR. 1 |
| | | SPREDT | GNR. 61 BNR. 1 |
| | | SPREDT | GNR. 62 BNR. 1,34,37,75-76,78,113-114 |
| | | SPREDT | GNR. 63 BNR. 1,10,17,53,57-58,62-63,65 |
| | | SPREDT | GNR. 64 BNR. 1 |
| | | SPREDT | GNR. 65 BNR. 1,8 |
| 0604 | JØMNA | SPREDT | GNR. 56 BNR. 57,59 |
| | | SPREDT | GNR. 62 BNR. 61-62,109 |
| | | SPREDT | GNR. 66 BNR. 3,8,17 |
| | | SPREDT | GNR. 69 BNR. 1 |
| | | SPREDT | GNR. 71 BNR. 1,19,21,23,28,33,35-36,41-42, 45,47-48,51,60,70,73,77-79,81,86,89,94-97, 107,110,114,116-117,120-121,125-129,132-133, 135-137,139,141-143,146-147,149,155,157,159, 163-164,169,173-174,177,182 |
| | | SPREDT | GNR. 72 BNR. 3,11,14,17,22,36,42-43,47,49, 61,63-65,67,77-79,82,89,92-94,105-106,108 |
| | | SPREDT | GNR. 73 BNR. 1,4,6-7,29 |
| SPREDT | GNR. 74 BNR. 10,24 | | |
| 0605 | HOGSTADGREANDA | SPREDT | GNR. 38 BNR. 18 |
| | | SPREDT | GNR. 39 BNR. 4-5,8-12,15-16,19-20,23-24,26, 52-53,56,58,67-68,70,78-80,88,90,92,95-96 |
| | | SPREDT | GNR. 40 BNR. 52,56 |
| | | SPREDT | GNR. 51 BNR. 6,18,37,52,60-61,65,67,72 |
| | | SPREDT | GNR. 52 BNR. 6,8,36,42,48,58,74-75,83,87, 96,98,111,123 |
| | | SPREDT | GNR. 53 BNR. 1,9,37,58,91,125 |
| | | SPREDT | GNR. 55 BNR. 43-44 |
| | | SPREDT | GNR. 56 BNR. 4,25,27,38,45-46,62,64 |
| | | SPREDT | GNR. 60 BNR. 11 |
| | | SPREDT | GNR. 62 BNR. 52,101,107 |
| | | SPREDT | GNR. 66 BNR. 21 |
| SPREDT | GNR. 84 BNR. 36-37,45,66,82,90,92,102,108 | | |
| SPREDT | GNR. 85 BNR. 1,3,6 | | |
| 0606 | MELÅSBERGET | SPREDT | 0 |
| | | SPREDT | GNR. 37 BNR. 42 |
| | | SPREDT | GNR. 45 BNR. 9 |
| | | SPREDT | GNR. 48 BNR. 134,136,148 |
| | | SPREDT | GNR. 49 BNR. 19 |
| | | SPREDT | GNR. 50 BNR. 17 |
| | | SPREDT | GNR. 53 BNR. 47,77,105 |
| | | SPREDT | GNR. 56 BNR. 69 |
| | | SPREDT | GNR. 62 BNR. 59-60,63-64,85,92 |
| | | SPREDT | GNR. 63 BNR. 16,24,35,50,61 |
| | | SPREDT | GNR. 67 BNR. 1 |
| | | SPREDT | GNR. 68 BNR. 1 |

TABELL 1. OMFANGET AV GRUNNKRETSENE, FORDELT PÅ TETT OG SPREDT BEBYGGELSE.

| GRUNN- KRETSNR | NAVNET PÅ GRUNNKRETSEN | TYPE BEBYGGELSE | OMFANGET AV GRUNNKRETSENE |
|-------------------|------------------------|--------------------|--|
| 0606 | MELÅSBERGET | SPREDT | GNR. 70 BNR. 1,3 |
| | | SPREDT | GNR. 71 BNR. 15,18,37,46,66,115,119,155,167 |
| | | SPREDT | GNR. 72 BNR. 19,91,109,112 |
| | | SPREDT | GNR. 74 BNR. 4-5,14,18,22-23,26,28 |
| | | SPREDT | GNR. 75 BNR. 1,14-15 |
| | | SPREDT | GNR. 76 BNR. 1 |
| | | SPREDT | GNR. 77 BNR. 1-2,14-15,17 |
| | | SPREDT | GNR. 78 BNR. 1-2,9 |
| | | SPREDT | GNR. 80 BNR. 1,5 |
| | | SPREDT | GNR. 81 BNR. 1,3,10,13-14 |
| | | SPREDT | GNR. 82 BNR. 1-2,4,6,9-10,25,27-30,32,40, 44,49 |
| | | SPREDT | GNR. 83 BNR. 1-3,5-7,15,19 |
| | | SPREDT | GNR. 84 BNR. 15-17,19,41,48,81,89,100,103 |
| 07 | HERNES | | |
| 0701 | NEDRE HERNES | SPREDT | GNR. 88 BNR. 1,7,21-22,24-26 |
| | | SPREDT | GNR. 89 BNR. 7,10,13,15,19-20,22 |
| | | SPREDT | GNR. 90 BNR. 1,8,11-12,16,18-19,24,26,31- 33,42-43,47,50-52,58,62-64,70-71,76-77,81, 86,88,94,96,100-101,127,160 |
| | | SPREDT | GNR. 91 BNR. 1,11-12,15,31-32,35,46,48 |
| | | SPREDT | GNR. 92 BNR. 1,37 |
| | | SPREDT | GNR. 95 BNR. 27,66 |
| | | SPREDT | GNR. 104 BNR. 12,16,40,47,83,89 |
| | | SPREDT | GNR. 107 BNR. 10 |
| | | SPREDT | GNR. 111 BNR. 4-5,19,21,25,52,67,83 |
| | | SPREDT | GNR. 112 BNR. 1,8,13,24,27-28,33,40,47-48, 57,61,68-69,72,75,84 |
| | | SPREDT | GNR. 113 BNR. 11,16-17,20,22-23,31,33-35, 41,43,45-46,48-49,62-63,72,77,79,85,87,94, 96-97,103,105,108,111,117,123,127 |
| 0702 | VESTRE HERNES | SPREDT | GNR. 23 BNR. 58 |
| | | SPREDT | GNR. 28 BNR. 65-67 |
| | | SPREDT | GNR. 91 BNR. 47,56 |
| | | SPREDT | GNR. 92 BNR. 19-20,29-30,39 |
| | | SPREDT | GNR. 93 BNR. 1,3-6,19-20 |
| | | SPREDT | GNR. 94 BNR. 1,6,8,13-15,20,22,34,36,38-41 |
| | | SPREDT | GNR. 95 BNR. 1,4,9,20-21,29,44-46,54,58-59, 61,63-64,67 |
| | | SPREDT | GNR. 96 BNR. 6-10,24,26,30-31 |
| | | SPREDT | GNR. 97 BNR. 1,4,8-15,17,35,40,44 |
| | | SPREDT | GNR. 98 BNR. 1,33,35 |
| | | SPREDT | GNR. 99 BNR. 1,51-52,55-57 |
| 0703 | ØSTRE HERNES | SPREDT | GNR. 30 BNR. 130,163 |
| | | SPREDT | GNR. 73 BNR. 3,27 |
| | | SPREDT | GNR. 92 BNR. 27,44,46 |
| | | SPREDT | GNR. 97 BNR. 36 |
| | | SPREDT | GNR. 99 BNR. 16 |
| | | SPREDT | GNR. 100 BNR. 11,23,26,34-35,38,66,73,75- 76,79-80,97,132,144,174,177-182,190,193-194, 197 |
| | | SPREDT | GNR. 101 BNR. 1,3,7-11,17-19,24,42-45,48- 49,52-53,59,62,64,67-68,70-71,73,76-79 |
| | | SPREDT | GNR. 102 BNR. 1,6-7,10,22,28-30,32,34,41, 44,47,50,57,61,63-64,66,68,75-76 |
| | | SPREDT | GNR. 103 BNR. 2,5,13,28 |
| | | SPREDT | GNR. 104 BNR. 1,18-19,29-30,36-38,43,57,75- 76,78,81,86-87,94 |
| | | SPREDT | GNR. 105 BNR. 6,8,10,12,19,29-30 |
| | | SPREDT | GNR. 106 BNR. 1,16,25,32,44 |
| | | SPREDT | GNR. 107 BNR. 1-2,32-34 |
| | | SPREDT | GNR. 108 BNR. 1,6 |
| | | SPREDT | GNR. 109 BNR. 1,4,6,8-9,14,17 |
| | | SPREDT | GNR. 110 BNR. 1,7 |
| | | SPREDT | GNR. 111 BNR. 1,50,69,75 |
| | | SPREDT | GNR. 112 BNR. 18,80 |
| | | SPREDT | GNR. 113 BNR. 10 |
| | | SPREDT | GNR. 114 BNR. 1,4,13-14,38,40-41 |

TABELL 1. OMFANGET AV GRUNNKRETSENE, FORDELTE PÅ TETT OG SPREDT BEBYGGELSE.

| GRUNN- KRETSNR | NAVNET PÅ GRUNNKRETSEN | TYPE BEBYGGELSE | OMFANGET AV GRUNNKRETSENE |
|-------------------|------------------------|--------------------|--|
| 08 ØSTRE ELVERUM | | | |
| 0801 | HORNDALEN | SPREDT | GNR. 14 BNR. 5 |
| | | SPREDT | GNR. 23 BNR. 11-12, 66, 69 |
| | | SPREDT | GNR. 93 BNR. 7 |
| | | SPREDT | GNR. 97 BNR. 27, 31-32, 36, 43 |
| | | SPREDT | GNR. 99 BNR. 10, 47-48 |
| | | SPREDT | GNR. 100 BNR. 17, 44-45, 124-125, 143, 150, 176 |
| | | SPREDT | GNR. 111 BNR. 68 |
| | | SPREDT | GNR. 117 BNR. 1-3, 10, 16, 19, 21, 25, 40, 46, 48, 55, 63, 66 |
| | | SPREDT | GNR. 118 BNR. 1, 3, 10, 14, 19 |
| | | SPREDT | GNR. 119 BNR. 6, 10 |
| | | SPREDT | GNR. 120 BNR. 1, 6-7 |
| | | SPREDT | GNR. 121 BNR. 7 |
| | | SPREDT | GNR. 122 BNR. 1 |
| | | SPREDT | GNR. 123 BNR. 3, 21, 25, 41, 83 |
| | | SPREDT | GNR. 199 BNR. 1 |
| | | SPREDT | GNR. 206 BNR. 1-2 |
| 0802 | KIRKEBY | SPREDT | GNR. 30 BNR. 284 |
| | | SPREDT | GNR. 40 BNR. 36, 46 |
| | | SPREDT | GNR. 100 BNR. 39-40, 42, 160, 187 |
| | | SPREDT | GNR. 102 BNR. 83 |
| | | SPREDT | GNR. 105 BNR. 28 |
| | | SPREDT | GNR. 113 BNR. 39, 78 |
| | | SPREDT | GNR. 123 BNR. 2, 12-13, 26, 29-31, 34, 39, 48, 52, 59, 73, 76, 78-79, 88 |
| | | SPREDT | GNR. 124 BNR. 1, 25 |
| | | SPREDT | GNR. 125 BNR. 1, 3-7, 12, 18 |
| | | SPREDT | GNR. 126 BNR. 1, 6 |
| | | SPREDT | GNR. 127 BNR. 1, 9-11, 13, 38 |
| | | SPREDT | GNR. 128 BNR. 1, 7, 13, 15-16, 18-19 |
| | | SPREDT | GNR. 129 BNR. 1-2, 5, 10, 12, 16-17, 19-21, 28 |
| | | SPREDT | GNR. 130 BNR. 1-2, 7-9, 12, 19, 23, 30 |
| | | SPREDT | GNR. 131 BNR. 1, 8, 12, 16, 20, 25 |
| | | SPREDT | GNR. 132 BNR. 1, 5, 9, 12 |
| | | SPREDT | GNR. 151 BNR. 1, 9, 12, 22-23, 36-37, 40, 44-45 |
| 0803 | JULUSSDALEN | SPREDT | GNR. 30 BNR. 350 |
| | | SPREDT | GNR. 91 BNR. 44 |
| | | SPREDT | GNR. 92 BNR. 24, 45 |
| | | SPREDT | GNR. 98 BNR. 26 |
| | | SPREDT | GNR. 99 BNR. 21, 29 |
| | | SPREDT | GNR. 100 BNR. 16, 23, 146, 149 |
| | | SPREDT | GNR. 101 BNR. 72 |
| | | SPREDT | GNR. 112 BNR. 22-23 |
| | | SPREDT | GNR. 117 BNR. 22-23, 54, 67 |
| | | SPREDT | GNR. 118 BNR. 6 |
| | | SPREDT | GNR. 124 BNR. 22 |
| | | SPREDT | GNR. 127 BNR. 27 |
| | | SPREDT | GNR. 128 BNR. 2 |
| | | SPREDT | GNR. 130 BNR. 26-28 |
| | | SPREDT | GNR. 131 BNR. 4-5, 9, 11 |
| | | SPREDT | GNR. 134 BNR. 2, 8, 10-11, 16 |
| | | SPREDT | GNR. 135 BNR. 1-2 |
| | | SPREDT | GNR. 136 BNR. 1 |
| | | SPREDT | GNR. 137 BNR. 1, 3, 5-6 |
| | | SPREDT | GNR. 138 BNR. 2 |
| | | SPREDT | GNR. 139 BNR. 1 |
| | | SPREDT | GNR. 140 BNR. 1, 7 |
| | | SPREDT | GNR. 141 BNR. 1 |
| | | SPREDT | GNR. 142 BNR. 1 |
| | | SPREDT | GNR. 144 BNR. 1, 3, 5-7, 11-12 |
| | | SPREDT | GNR. 190 BNR. 7 |
| 0804 | BERGHEIM | SPREDT | GNR. 88 BNR. 2 |
| | | SPREDT | GNR. 102 BNR. 5, 35-37, 49, 65, 72, 84-85 |
| | | SPREDT | GNR. 104 BNR. 15, 71 |
| | | SPREDT | GNR. 105 BNR. 11, 31 |
| | | SPREDT | GNR. 106 BNR. 34, 39, 42 |
| | | SPREDT | GNR. 107 BNR. 20, 27, 35 |
| | | SPREDT | GNR. 109 BNR. 22 |
| | | SPREDT | GNR. 111 BNR. 6 |
| | | SPREDT | GNR. 112 BNR. 20, 41, 43, 62 |

TABELL 1. OMFANGET AV GRUNNKRETSENE, FORDELT PÅ TETT OG SPREDT BEBYGGELSE.

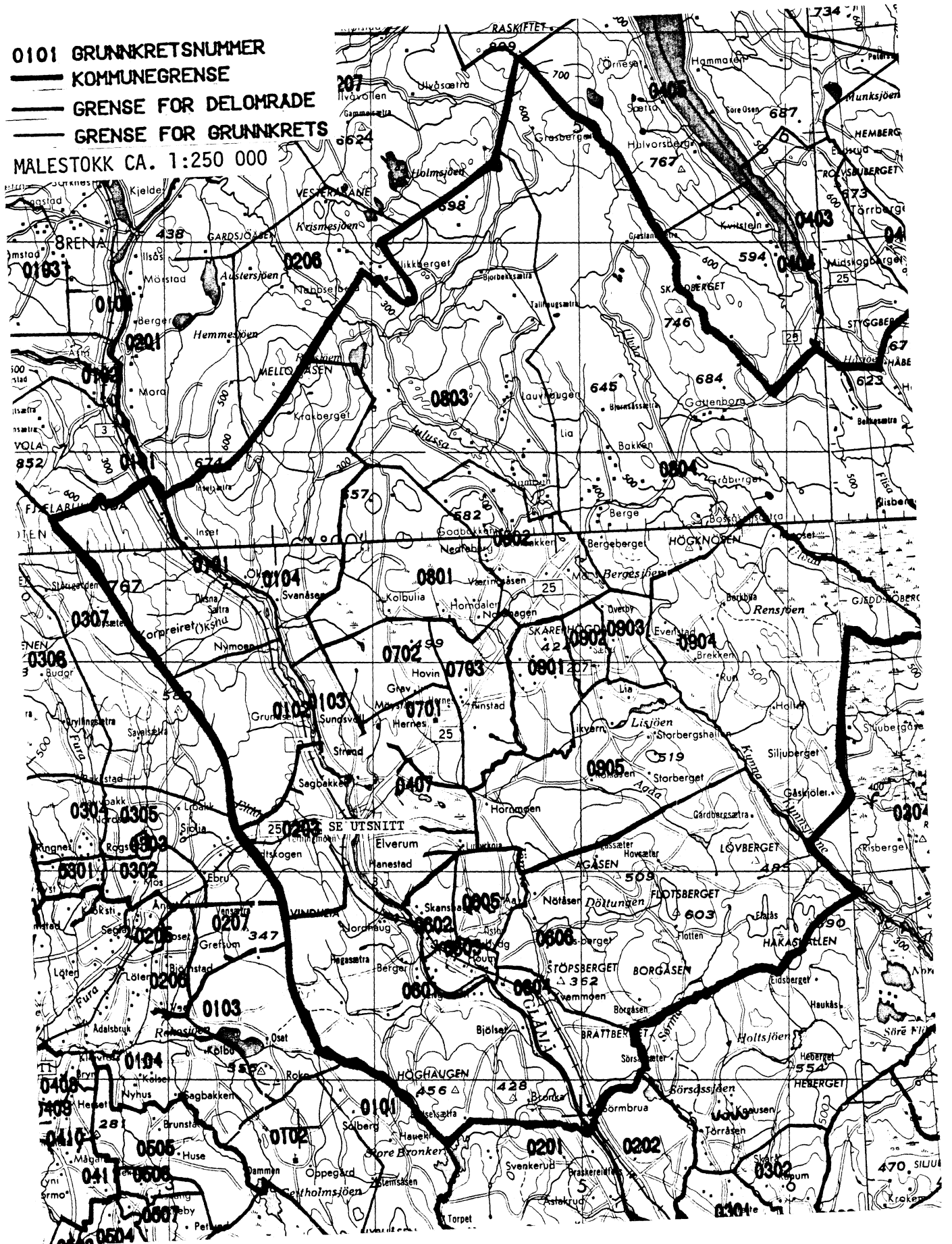
| GRUNN- KRETSNR | NAVNET PÅ GRUNNKRETSEN | TYPE | OMFANGET AV GRUNNKRETSENE |
|-------------------|------------------------|--------|--|
| 0804 | BERGHEIM | SPREDT | GNR. 113 BNR. 9,37,60,73,90,99 |
| | | SPREDT | GNR. 117 BNR. 17 |
| | | SPREDT | GNR. 145 BNR. 1,4-7,9-12,15-16,20,24,27-28,31,33,36,43,46,50 |
| | | SPREDT | GNR. 146 BNR. 1-5,7 |
| | | SPREDT | GNR. 149 BNR. 1-3,10,12,14,19,21,28,30-31,39,50,53-54,56,72,78,82-84,86,92-93,97,102,107,110,112,114-115,117-118,124-125,131,133,135,140-142,144,146,148 |
| | | SPREDT | GNR. 150 BNR. 1,12,19,21 |
| | | SPREDT | GNR. 152 BNR. 2 |
| | | SPREDT | GNR. 155 BNR. 2 |
| | | SPREDT | GNR. 158 BNR. 95 |
| | | SPREDT | GNR. 185 BNR. 4 |
| | | SPREDT | GNR. 186 BNR. 10,12 |
| | | 09 | SØRSKOGBYGDA |
| 0901 | SÅTRE | SPREDT | GNR. 102 BNR. 27,70 |
| | | SPREDT | GNR. 103 BNR. 9,15,33,35,39-40,43 |
| | | SPREDT | GNR. 105 BNR. 32-33 |
| | | SPREDT | GNR. 106 BNR. 5 |
| | | SPREDT | GNR. 107 BNR. 7 |
| | | SPREDT | GNR. 110 BNR. 4 |
| | | SPREDT | GNR. 112 BNR. 77 |
| | | SPREDT | GNR. 153 BNR. 1,5,7-8,13,18,20,23,26,30-31,33,35,39-40,43,47,49,55,64,71,75,81,85,95-96,99,103,111-113,115,117,123-125,127,129-130,132-133,135,138-146,148,152,162-163,166,170,172-173,175-176,179-180 |
| | | SPREDT | GNR. 154 BNR. 1-2,5,9-11 |
| | | SPREDT | GNR. 155 BNR. 1 |
| | | SPREDT | GNR. 156 BNR. 1 |
| | | SPREDT | GNR. 157 BNR. 1,7 |
| SPREDT | GNR. 158 BNR. 3,5 | | |
| 0902 | KIRKEKRETSEN | SPREDT | SÅTREV 1-8 |
| | | SPREDT | ØVRE SÅTREV 1-4,9,11,13 |
| | | SPREDT | GNR. 158 BNR. 8,16,20,34,42-43,45,47,82,85,105,108,113-115,136-137,159,166,170-171,193,212,215-216,218,228,230,236,242,247-248,259,270,274,291,295,302-303,308 |
| 0903 | BRATTBERGET | SPREDT | GNR. 37 BNR. 3 |
| | | SPREDT | GNR. 158 BNR. 104,138,140,157,226 |
| | | SPREDT | GNR. 164 BNR. 5,13,27,32,57,78,88 |
| | | SPREDT | GNR. 165 BNR. 7,10,16-17,61,68 |
| | | SPREDT | GNR. 167 BNR. 1,21,40-41 |
| | | SPREDT | GNR. 168 BNR. 1,7,12,27,37,46-47,52 |
| | | SPREDT | GNR. 169 BNR. 1,4,7-9,12,15,20,25,27 |
| | | SPREDT | GNR. 170 BNR. 1-2,5-6,12-13,16,20-21,38,40,43,45,49 |
| | | SPREDT | GNR. 171 BNR. 1-5,7,10,13 |
| | | SPREDT | GNR. 172 BNR. 1,6 |
| | | SPREDT | GNR. 173 BNR. 2-3,8,14-16 |
| | | SPREDT | GNR. 174 BNR. 4 |
| | | SPREDT | GNR. 175 BNR. 1,4 |
| | | SPREDT | GNR. 176 BNR. 1,3-4 |
| | | SPREDT | GNR. 177 BNR. 1,5,8,10-12 |
| SPREDT | GNR. 178 BNR. 1-2 | | |
| SPREDT | GNR. 180 BNR. 36 | | |
| 0904 | KYNNDALEN | SPREDT | GNR. 39 BNR. 59 |
| | | SPREDT | GNR. 48 BNR. 26,90 |
| | | SPREDT | GNR. 62 BNR. 3,5,22,87 |
| | | SPREDT | GNR. 106 BNR. 37,41 |
| | | SPREDT | GNR. 150 BNR. 32 |
| | | SPREDT | GNR. 158 BNR. 185-186,204,223,238,246 |
| | | SPREDT | GNR. 163 BNR. 19,23 |
| | | SPREDT | GNR. 164 BNR. 11,67,69-70 |
| | | SPREDT | GNR. 165 BNR. 15 |
| | | SPREDT | GNR. 168 BNR. 25-26 |
| SPREDT | GNR. 170 BNR. 32,42,47 | | |

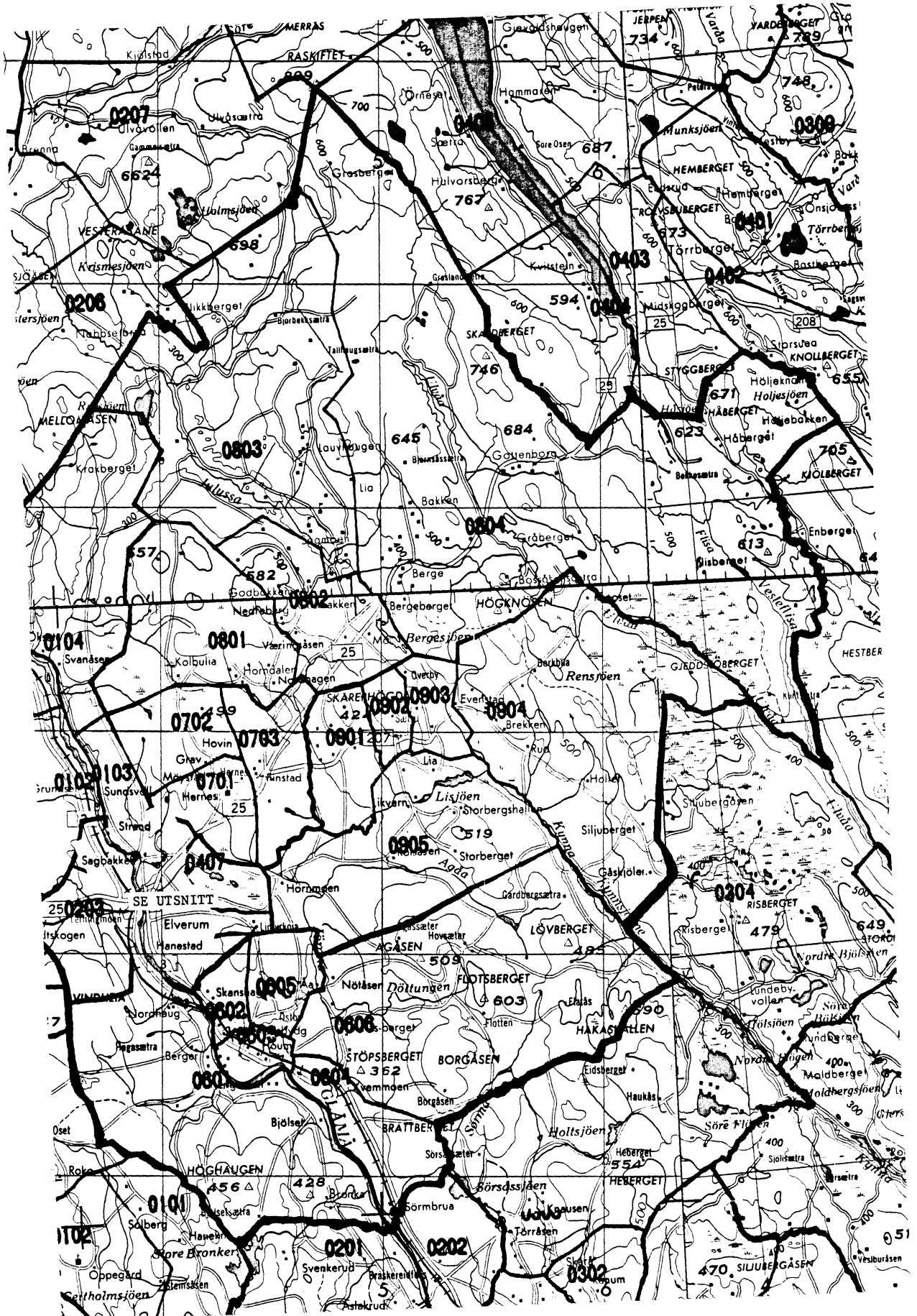
TABELL 1. OMFANGET AV GRUNNKRETSENE, FORDELT PÅ TETT OG SPREDT BEBYGGELSE.

| GRUNN- KRETSNR | NAVNET PÅ GRUNNKRETSEN | TYPE BEBYGGELSE | OMFANGET AV GRUNNKRETSENE | | |
|-------------------|---|--------------------|--|--------|--------------------------------|
| 0904 | KYNNDALEN | SPREDT | GNR. 180 BNR. 1,3,13,15-16,20,27-30,32-33,37-40,42,47,50-51,55,79,87-88,91-94,98,101,103,105-107,109,112-113,117,119,123,126,129 | | |
| | | SPREDT | GNR. 181 BNR. 1-2,6-7,9-12 | | |
| | | SPREDT | GNR. 182 BNR. 3,5,7,9,11,14-15,17,22-23,25 | | |
| | | SPREDT | GNR. 183 BNR. 3-4,6,17,19 | | |
| | | SPREDT | GNR. 188 BNR. 1,3 | | |
| | | SPREDT | GNR. 190 BNR. 45,53,64,69,72,81-82,84 | | |
| | | SPREDT | GNR. 193 BNR. 12 | | |
| | | 0905 | HORNMOEN/LIKVERN | SPREDT | GNR. 28 BNR. 34,79,153,393,418 |
| | | | | SPREDT | GNR. 29 BNR. 2 |
| | | | | SPREDT | GNR. 36 BNR. 21 |
| SPREDT | GNR. 39 BNR. 83 | | | | |
| SPREDT | GNR. 104 BNR. 95 | | | | |
| SPREDT | GNR. 114 BNR. 10,28,34-35,39 | | | | |
| SPREDT | GNR. 150 BNR. 300 | | | | |
| SPREDT | GNR. 153 BNR. 92 | | | | |
| SPREDT | GNR. 158 BNR. 58,63-66,69,73,77,79-80,109,134,150,153,214,219,221-222,224,227,229,232,234-235,260,263-264,279,281-282,289,304-305 | | | | |
| SPREDT | GNR. 159 BNR. 1-2 | | | | |
| SPREDT | GNR. 160 BNR. 1 | | | | |
| SPREDT | GNR. 161 BNR. 1,4,8 | | | | |
| SPREDT | GNR. 162 BNR. 1,5,9,13,15 | | | | |
| SPREDT | GNR. 163 BNR. 9-10,17,22,28 | | | | |
| SPREDT | GNR. 164 BNR. 1,26,28,30,41,71,76,84,89-90 | | | | |
| SPREDT | GNR. 165 BNR. 2,5-6,8-9,23,37,60,69,71 | | | | |
| SPREDT | GNR. 166 BNR. 1 | | | | |
| SPREDT | GNR. 167 BNR. 4,9,15-16,24,27,34 | | | | |
| SPREDT | GNR. 168 BNR. 6,19,29,41 | | | | |
| SPREDT | GNR. 179 BNR. 2-3,5-8 | | | | |
| SPREDT | GNR. 193 BNR. 1-3,5,11 | | | | |
| SPREDT | GNR. 196 BNR. 1-2 | | | | |
| SPREDT | GNR. 198 BNR. 2 | | | | |

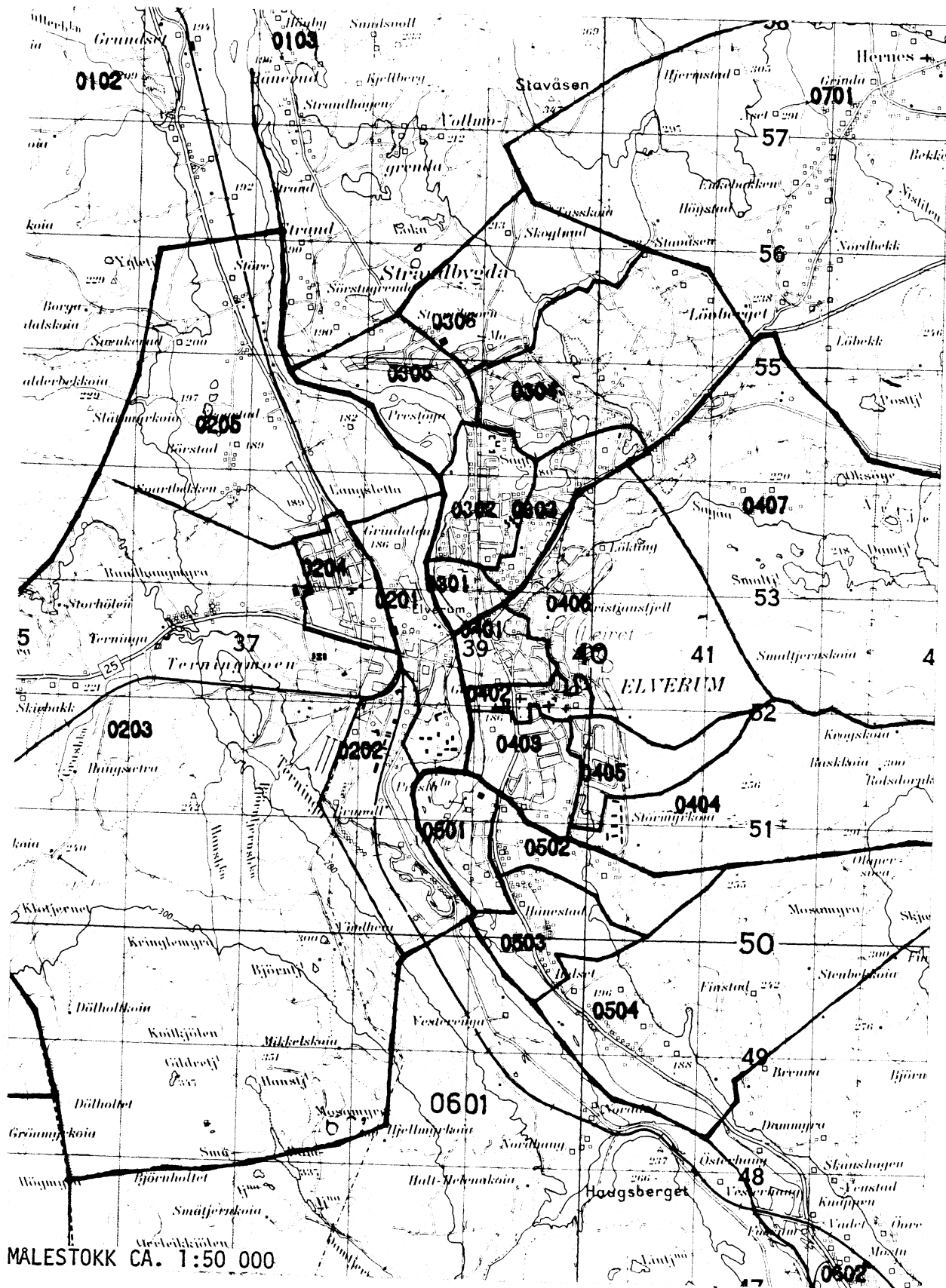
0427 ELVERUM

0101 GRUNNKRETSNUMMER
— KOMMUNEGRENSE
— GRENSE FOR DELOMRADE
— GRENSE FOR GRUNNKRETS
MALESTOKK CA. 1:250 000





UTSNITT AV KRETSKART



TABELL 2. SAMMENLIGNBARHETEN MELLOM GRUNNKRETSENE 1980
OG FOLKETELLINGSKRETSENE 1970

| GRUNNKRETS 1980 | KOMM 1970 | ---FOLKETELLINGSKRETS 1970--- | |
|--------------------------------|--------------|-------------------------------|--------------|
| | | HEL KRETS | DEL AV KRETS |
| 0101 ØKSNA | 0427 | 7 | |
| 0102 GRUNDSET | 0427 | | 6 |
| 0103 SUNDVOLL | 0427 | | 9 |
| 0104 SVANÅSEN | 0427 | 8 | |
| 0201 VESTAD SENTRUM | 0427 | | 2 |
| 0202 VESTAD SYD | 0427 | | 2 |
| 0203 TERNINGMOEN | 0427 | | 2,4 |
| 0204 TEXAS/TRAVBANEN | 0427 | | 2 |
| 0205 GRINDALSMOEN | 0427 | | 2,4,6 |
| 0301 LEIRET SENTRUM NORD | 0427 | | 3 |
| 0302 NORDLEIRET VEST | 0427 | | 3 |
| 0303 NORDLEIRET ØST | 0427 | | 3 |
| 0304 SØBAKKEN | 0427 | | 3,5 |
| 0305 STRANDMOEN VEST | 0427 | | 3,9 |
| 0306 STRANDMOEN ØST | 0427 | | 3 |
| 0401 LEIRET SENTRUM | 0427 | | 3 |
| 0402 LEIRET SENTRUM SYD | 0427 | | 3 |
| 0403 GAARDERLØKKA | 0427 | | 3,5 |
| 0404 MASTMOEN | 0427 | | 3 |
| 0405 FJELDSETLIA | 0427 | | 3 |
| 0406 ØVERLEIRET/BRYGGERIBERGET | 0427 | | 3 |
| 0407 LØVBERGSMOEN | 0427 | | 3,5 |
| 0501 HANSTAD VEST | 0427 | | 3,5 |
| 0502 HANSTAD NORD | 0427 | | 3,5 |
| 0503 HANSTAD SYD | 0427 | | 3 |
| 0504 HELSET | 0427 | | 5 |
| 0601 HAGEN/BJØLSET | 0427 | 1,12 | |
| 0602 HERADSBYGD NORD | 0427 | | 10-11 |
| 0603 HERADSBYGD SYD | 0427 | | 10-11 |
| 0604 JØMNA | 0427 | | 13 |
| 0605 HOGSTADGREDA | 0427 | | 11 |
| 0606 MELÅSBERGET | 0427 | | 13 |
| 0701 NEDRE HERNES | 0427 | | 14 |
| 0702 VESTRE HERNES | 0427 | | 14 |
| 0703 ØSTRE HERNES | 0427 | | 14-15 |
| 0801 HORNDALEN | 0427 | | 15 |
| 0802 KIRKEBY | 0427 | 16 | |
| 0803 JULUSSDALEN | 0427 | 17 | |
| 0804 BERGHEIM | 0427 | 18-19 | |
| 0901 SÆTRE | 0427 | | 22 |
| 0902 KIRKEKRETSEN | 0427 | | 21-22 |
| 0903 BRATTBERGET | 0427 | | 21,24 |
| 0904 KYNNDALLEN | 0427 | 20,25 | |
| 0905 HORNMOEN/LIKVERN | 0427 | 23 | 24 |

TABELL 3. SAMMENLIGNBARHETEN MELLOM DELOMRÅDENE 1980
OG FOLKETELLINGSKRETSENE 1970 OG 1960

| DELOMRÅDE 1980 | KOMM 1970 | ---KRETSER-1970--- | | KOMM 1960 | ---KRETSER-1960--- | |
|------------------------|--------------|--------------------|----------|--------------|--------------------|----------|
| | | HELE | DELER AV | | HELE | DELER AV |
| 01 STRANDBYGDA | 0427 | 7-8 | 6 | 0427 | 11-12 | 10 |
| | 0427 | | 9 | 0427 | | 13 |
| 02 VESTAD | 0427 | 2 | | 0427 | | 10 |
| | 0427 | 4 | 6 | 0427 | 9 | 26-27 |
| 03 LEIRET NORD/SØBAKKE | 0427 | | 3 | 0427 | | 7 |
| | 0427 | | 5 | 0427 | | 7-8 |
| 04 LEIRET SYD | 0427 | | 9 | 0427 | | 26-27 |
| | 0427 | | 3 | 0427 | | 13 |
| 05 HANSTAD | 0427 | | 5 | 0427 | | 7 |
| | 0427 | | 3 | 0427 | | 26-27 |
| 06 SØNDRE ELVERUM | 0427 | 1 | | 0427 | 1-6 | |
| | 0427 | 10-13 | | | | |
| 07 HERNES | 0427 | 14 | 15 | 0427 | 14 | 15 |
| 08 ØSTRE ELVERUM | 0427 | 16-19 | 15 | 0427 | 16-19 | 15 |
| 09 SØRSKOGBYGDA | 0427 | 20-25 | | 0427 | 20-25 | |

Kommune: 0427 ELVERUM

Tabell 4. Oversikt over kirkesogn/kapelldistrikt (menighet)

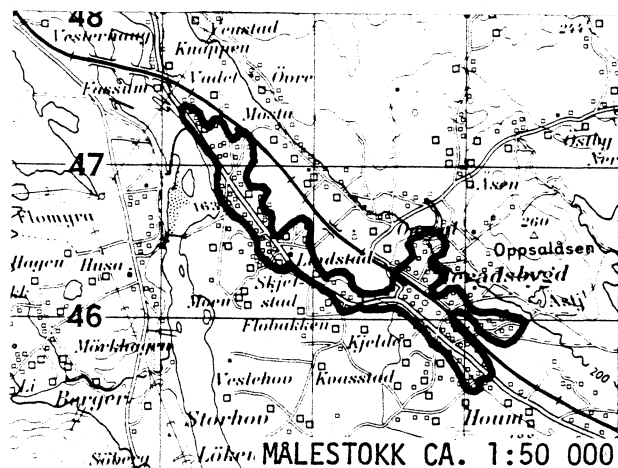
| Menighet | | Grunnkretsnummer | |
|----------|---------------|---|--------|
| Nummer | Navn | Hel | Del av |
| 01 | ELVERUM | 0101-0104, 0201-0205, 0301-0306, 0401-0407, 0501-0504 | |
| 02 | SØRSKOGBYGDA | 0901-0905, | |
| 03 | HERNES | 0701-0703, | |
| 04 | NORDSKOGBYGDA | 0801-0804, | |
| 05 | HERADSBYGD | 0601-0606, | |

KOMMUNE 0427 ELVERUM

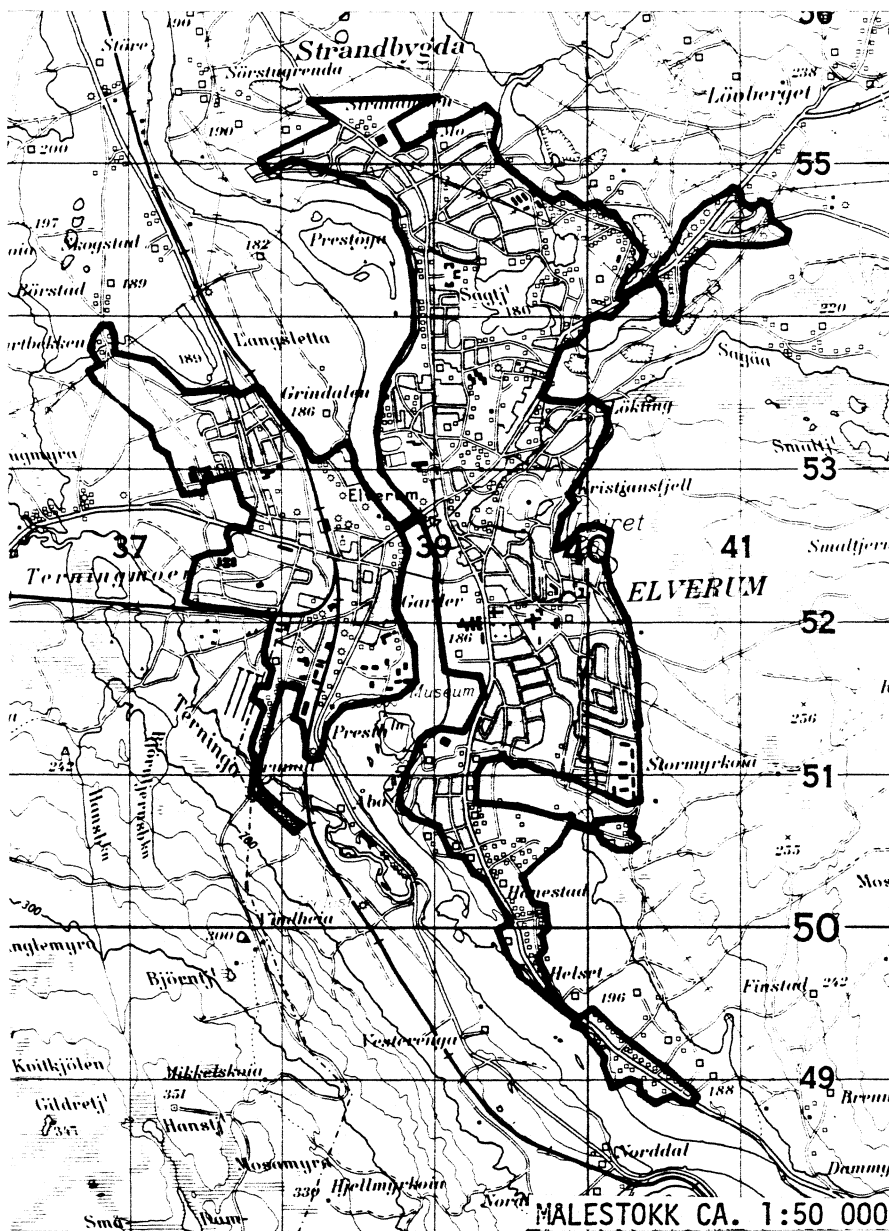
TABELL 5. OVERSIKT OVER TETTSTEDER.

| TETTSTED NR. | NAVN | KOMM NR. | OMFATTER TETTBEBYGGELSE I GRUNNKRETSENE |
|-----------------|------------|-------------|--|
| 1121 | ELVERUM | 0427 | 0201-0205, 0301-0306, 0401-0407, 0501-0504 |
| 1122 | HERADSBYGD | 0427 | 0602-0603 |

AVGRENSING AV HERADSBYGD TETTSTED

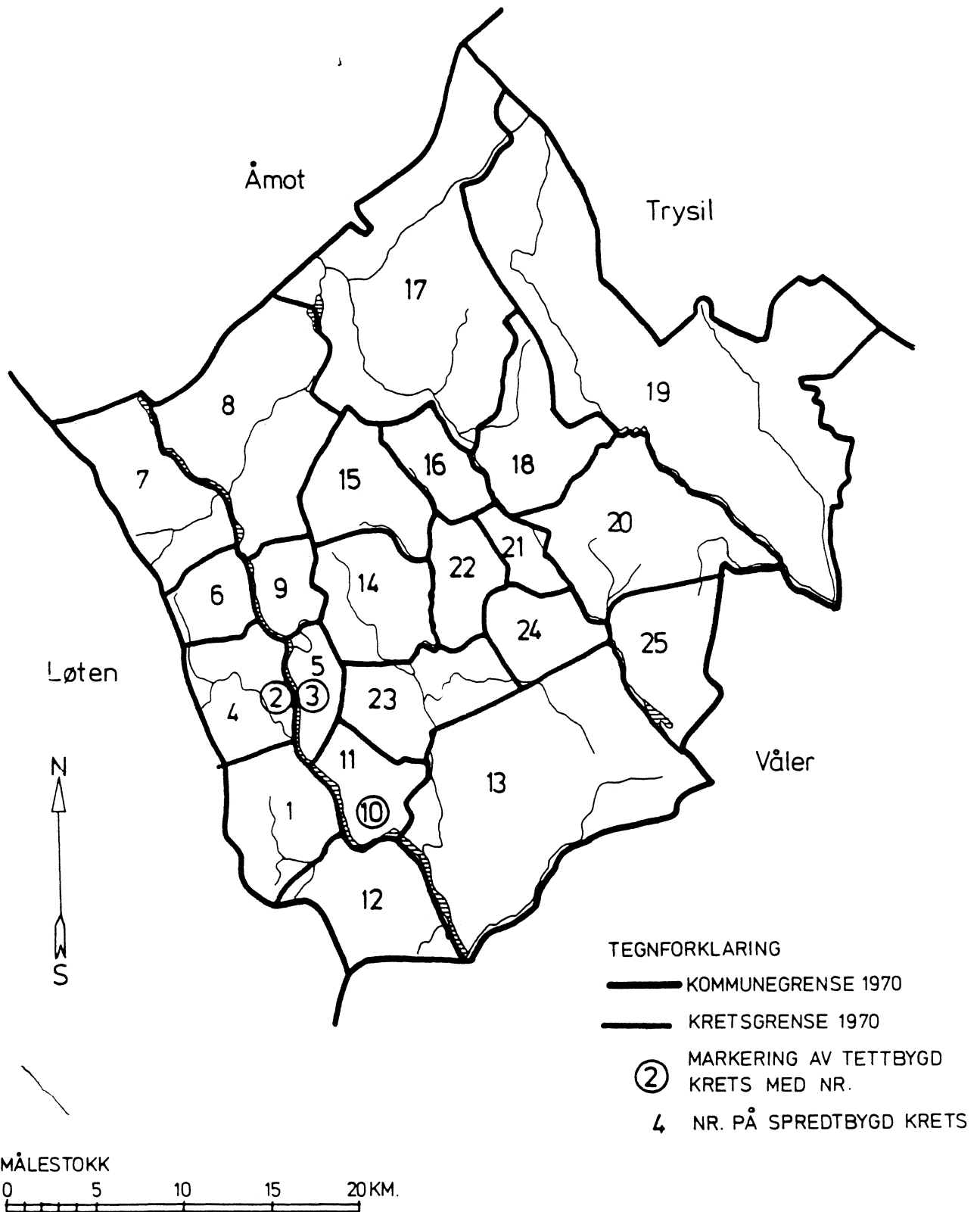


AVGRENSING AV ELVERUM TETTSTED



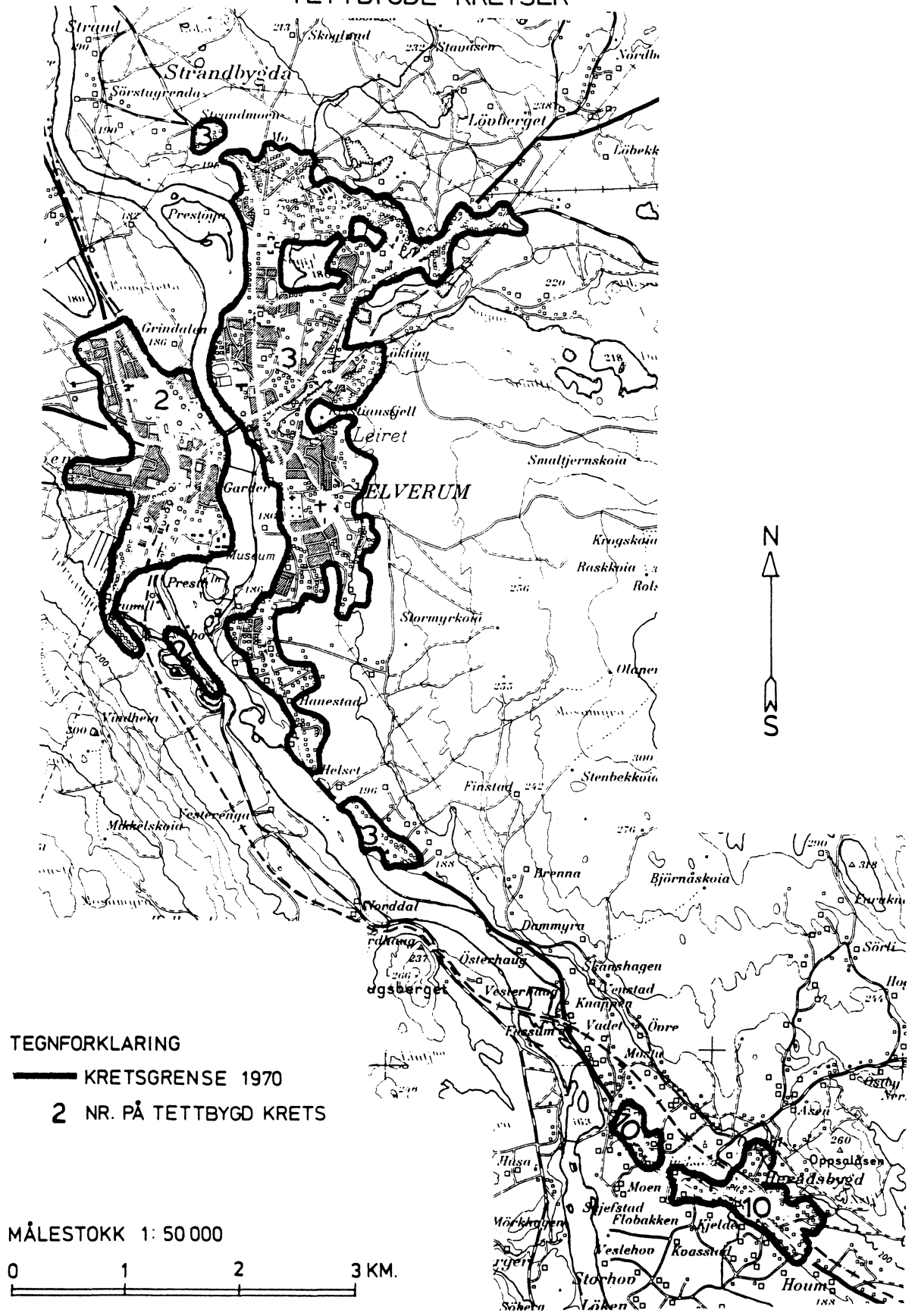
Med samtykke fra Norges geografiske oppmåling er NGOs kartmateriale brukt som kartgrunnlag.

0427 ELVERUM



0427 ELVERUM


TETTBYGDE KRETSER



TEGNFORKLARING

- KRETSGRENSE 1970
- 2** NR. PÅ TETTBYGD KRETS

MÅLESTOKK 1: 50 000



Med samtykke fra Norges Geografiske Oppmåling er NG O's kartmateriale brukt som kartgrunnlag.

