

GRUNNKRETSER OG TETTSTEDER



DOKUMENTASJON 1980

0502 **GJØVIK**

FORORD

Med bakgrunn i det økende behovet for statistikk for mindre områder innen kommunene og på tvers av kommunegrensene, startet Statistisk Sentralbyrå i 1976 arbeidet med en generell, stabil kretsinnstilling. Kretsene blir kalt grunnkretser for å unngå forvekslinger med tidligere folketellingskretser og eksisterende skole- og valgkretser som dekker mer spesielle behov.

Et vesentlig siktepunkt var å kunne gi detaljert geografisk statistikk fra landbrukstellingen i 1979 og folke- og boligstillingen i 1980, men hensikten var også å få en geografisk enhet mer egnet for løpende statistikk.

Utgangspunktet for inndelingen har vært folketellingskretsene i 1970, men disse måtte mange steder nøye revideres i samråd med kommunene for å bli bedre egnet som en generell, geografisk basisenhet.

Formålet med dette heftet er å dokumentere kretsinnstillingen og lette arbeidet med analyser og praktisk bruk av kretsdata. Data for grunnkretser blir bl.a. tilgjengelige i egne kommunehefter fra Folke- og boligstillingen 1980. I de enkelte kommuner og i Statistisk Sentralbyrå finnes det også foreløpige befolkningstall pr. 1/7-79 og 1/11-80 for grunnkretser.

Prinsippene for kretsinnstillingen ble utformet gjennom drøftinger med brukere og gjennom et prøveprosjekt, og er beskrevet i et eget notat "Veiledning ved inndeling av kommunene i grunnkretser". Statistisk Sentralbyrå. 1977. Det blir også tatt sikte på å drøfte erfaringer fra arbeidet og utviklingsperspektiver nærmere i et særskilt hefte.

Utviklingen av GAB-systemet (Grunneiendom-, Adresse- og Bygningsregister) vil gi et regelmessig vedlikehold av bl.a. et adresseregister med koder for grunnkrets. Dette vil i framtida gi muligheter for bl.a. befolkningsstatistikk for grunnkretser, og lette oversikten i kommunene. Grunnkretsinnstillingen skal heretter holdes mest mulig fast. Det vil imidlertid kunne forekomme feilregistreringer. Henvendelser om slike feilregistreringer og spørsmål om eventuelle endringer i grunnkretsinnstillingen skal rettes til Fylkeskartkontoret i det aktuelle fylket, som vil ta saken opp med Byrådet. Spørsmål om grunnkretsinnstillingen generelt og arbeidet med den kan også rettes til Statistisk Sentralbyrå, Kongsvinger.

Arbeidet med kretsinnstillingen, som har hatt økonomisk støtte fra Miljøverndepartementet, har vært ledet av førstekonsulent Jan Byfuglien og konsulent Ole Ragnar Langen.

Statistisk Sentralbyrå, Oslo, juni 1981

Odd Aukrust

Eivind Hoffmann

INNHOOLD

	Side
Generelt om grunnkretsinnndelingen, avgrensingen av tettsteder og registrering av kirkesogn/kapelldistrikt	3
Spesielle merknader til gjennomføringen i Gjøvik kommune	8
Omfanget av grunnkretsene, fordelt på tett og spredt bebyggelse	10
Kart over inndelingen i grunnkretser	24
Sammenliknbarheten mellom grunnkretsene 1980 og folketellingskretsene 1970	30
Sammenliknbarheten mellom delområdene 1980 og folketellingskretsene 1970 og 1960	32
Oversikt over kirkesogn/kapelldistrikt (menighet)	33
Oversikt over tettstedene	33
Kart over avgrensing av tettstedene	34
V e d l e g g	
1. Kartskisse over kretsinnndelingen i 1970	36
2. Oversiktskart over tettbygde kretser i 1970	37

GENERELT OM GRUNNKRETSINDELINGEN, AVGRENSINGEN AV TETTSTEDER OG REGISTRERING AV KIRKESOGN/KAPELLDISTRIKT

Formålet med og nytten av grunnkretsinnndelingen

Formålet med å dele kommunen inn i grunnkretser er å lage små stabile geografiske enheter som kan gi et fleksibelt statistisk grunnlag for kommunal og regional analyse, forvaltning og planlegging. Foruten å nytte disse slik de er, kan grunnkretsene grupperes til enheter som varierer fra formål til formål. Som minste byggekloss kan grunnkretsen settes sammen til geografiske enheter som er formålstjenlige f.eks. i planleggingen av eldreomsorgen eller til å studere utviklingen av elevgrunnet i grunnskolen på ulike alderstrinn. Aktuelle grupperingsenheter som kan gå på tvers av kommunegrensene er f.eks. vassdragsregioner og arbeidsmarkedsregioner.

I første omgang kommer Statistisk Sentralbyrå til å nytte inndelingen til å presentere data fra landbrukstillingen i 1979 og folke- og boligstillingen i 1980. Som en kontroll på at det arbeidet som er gjort er riktig har en laget tabeller pr. 1/7-79 og 1/11-80 som gir befolkningstall fordelt på alder, kjønn og type bebyggelse.

Krav til grunnkretsinnndelingen

Ut fra de formål inndelingen i grunnkretser skal tjene, ble det stilt en del krav som vi nedenfor kort skal gjennomgå.

1. Grunnkretsene må utformes slik at grensene er uforanderlige over en rimelig tidsperiode. Dette er et særdeles viktig krav. Stabile kretser er en helt avgjørende forutsetning for å kunne følge endringer på kretsnivå over tid. (se nedenfor).

Nå har dessverre kartgrunnet mange steder vært svært dårlig. Dette gjør at en spesielt i ubebodde områder må regne med at grensene må justeres slik at de faller sammen med eiendomsgrensene. Grunnkretsens omfang er definert ved adressene (gards- og bruksnr. eller gateadresse). En del steder er imidlertid eiendommene så store at en må regne med at grunnkretsgrensa må trekkes på tvers av eiendomsgrensa. Videre må en regne med endringer av grensene i ubebodde områder dersom disse blir bebygd med boliger, industri o.l. og grensene går på tvers av den nye bebyggelsen. De eneste endringer som kan tillates i bebodde områder er deling eller sammenslåinger av hele grunnkretser. Der nytt kartgrunnet viser at grensene i bebodde områder er trukket feil, må grensene på kartet justeres slik at de blir i samsvar med beskrivelsen (gateadresser eller gards- og bruksnr.).

2. Kretsene er i størst mulig grad søkt gjort sammenlignbare med folketellingskretsene i 1970 og tidligere tellinger slik at en kan følge utviklingen bakover i tid. Dette kravet strir imidlertid ofte mot kravet om at inndelingen skal bestå av sammenhengende geografiske områder og være hensiktsmessig til kommunal og regional planlegging. Der den gamle inndelingen fra folketellingen i 1970 ikke kunne nyttes direkte, har en likevel forsøkt å lage større enheter innen kommunen som kan sammenlignes. I noen tilfeller har ikke dette lyktes, enten ved at den gamle inndelingen bestod av ikke geografisk sammenhengende områder, eller fordi dette ville føre til en inndeling som kommunen mente ikke var formålstjenlig.

3. Grunnkretsene skal ikke være for store eller variere for mye i folketall og areal. Dette kravet er viktig for at grunnkretsen kan fungere som byggekloss ved inndeling i regioner av ulike slag. I spredtbygde strøk ble det som utgangspunkt sagt at grunnkretsene ikke burde overstige 300-400 personer og i tettbygde strøk 500-600 personer.

Arealet i kretsene bør heller ikke variere for mye. Spesielt større ubebodde områder som f.eks. Finnmarksvidda og Hardangervidda, er delt inn i ubebodde grunnkretser, der grensene er lagt i vannskillere.

Grensene for grunnkretsene er også forsøkt lagt slik at de i størst mulig grad er ensartede når det gjelder bebyggelsesstruktur, natur- og næringsgrunnlag og slik at de kommunikasjonsmessig hører sammen. Folketellingskretser fra 1970 er f.eks. ofte blitt delt fordi de enkelte deler av kretsen nå ikke lengre hører sammen kommunikasjonsmessig.

Inndelingen i delområder (bydeler/bygdelag)

Størrelsen på kommunene varierer svært mye. Det var derfor behov for å lage en fast inndeling som kunne gi data på et mer overordnet nivå enn grunnkretsen. En slik områdeinndeling vil være bedre egnet for data som blir for detaljert på kretsnivå samtidig som den vil være bedre egnet enn kretser til regionale oversiktsanalyser. Ut fra statistiske formål ble derfor grunnkretsene gruppert til delområder. Delområdene er angitt ved de to første sifrene i det 4-sifrede grunnkretsnummeret, mens de to siste sifrene angir nummeret på grunnkretsen innenfor delområdet.

Delområdene har som hovedregel 1 000-3 000 innbyggere i spredtbygde strøk og 3 000-6 000 i mer tettbygde strøk. Kommuner med under 1 000-2 000 innbyggere er vanligvis ikke delt inn i delområder.

Registrering av tettsted

Ved Folketellingene 1960 og 1970 var kretsinnndelingen knyttet direkte til inndelingen i tettsteder. Dette er uheldig fordi tettstedsgrensene endrer seg over tid. Det er imidlertid fortsatt ønskelig å registrere tettbebyggelsen da dette er den eneste måten en kan få et realistisk bilde av utviklingen i urbaniseringen i Norge. Den enkelte adresse er derfor registrert med en egen kode for om adressen ligger innenfor eller utenfor tettsted, uavhengig av grunnkretsinnndelingen. Det er videre bygd opp et eget tettstedsregister som grupperer sammen tettbebyggelsen i de enkelte grunnkretser til tettsteder.

For at en hussamling skal kunne registreres som et tettsted må det bo minst 200 personer der og avstanden mellom husene må normalt ikke overstige 50 meter. Har en derimot fått en kjerne med 200 innbyggere, kan en vise mer skjønn ved avgrensingen. Husklynger som naturlig hører med til tettstedet, tas med selv om avstanden overskrider 50 meter. Avstanden mellom nærmeste hus i kjernen og den lille klynga, bør imidlertid ikke overstige 400 meter. Er avstanden større bør husklynga være stor nok til å danne eget tettsted. Grensene for tettstedene slik de er beskrevet i dette heftet, skal vise grensa for bebyggelsen slik den er 1. november 1980 og ikke inneholde områder som er blitt eller blir bebyggt seinere. Bebyggelse som skal regnes med i tettbebyggelsen er boliger, industri, forretninger, offentlige bygninger, idrettsanlegg o.l. Hytter og ren gardsbebyggelse skal bare regnes med i tettstedet dersom det ligger i eller i tilknytning til tettstedet, dvs. mindre enn 50 meter fra nærmeste hus i "kjernen" eller den lille husklynga som ligger over 50 meter fra "kjernen".

I praksis vil det finnes områder innenfor tettstedene der avstanden mellom husene overstiger 50 meter. Dette kan f.eks. være i industriområder eller idrettsanlegg som ligger i tilknytning til tettstedene. Videre kan det være naturlige hindringer som bergknauser, elver eller dyrkbare områder som en ikke får bygge ut.

Ved avgrensingen av tettstedene har Byrået støtt på en rekke praktiske problemer som har sammenheng med at dette arbeidet er noe som har vært nytt for de kommunale myndigheter. Praksis ved avgrensingene kan derfor variere noe, men dette gir trolig ikke større registreringsfeil enn ved den metode som ble nyttet i 1970. En regner med at feil vil bli korrigert etter hvert som kommunen skal ajourføre grensene.

Hvert tettsted er tildelt et firesifret nummer i tillegg til kommunenummeret.

Registrering av kirkesogn og kapelldistrikt (menigheter)

Ved tidligere folketellinger har det vært et krav av folketellingskretsene skulle følge grensene for kirkesognene. Dette har en del steder vist seg utilfredsstillende da sognegrensene har vært foreldet i forhold til dagens bosettingsmønster. For å få statistikk for kirkesogn/kapelldistrikt er kirkesogn/kapelldistrikt registrert uavhengig av grunnkretsinnndelingen. Grensene for kirkesogn/kapelldistrikt kan derfor avvike fra grunnkretsgrensene, men de kirkelige myndigheter er oppfordret til å tilpasse de kirkelige inndelingene slik at grensene faller sammen med grensene for grunnkretsene. Dette letter registrering og ajourhold. Det er laget en egen katalog som grupperer menigheter til prestegjeld, prosti og bispedømme.

Sammenlignbarhet med tidligere folketellinger

Ett av kravene som er satt til inndelingen i grunnkretser er at en bør forsøke å få til en så god sammenlignbarhet med folketellingskretsene i 1970 som mulig. I tabellene 2 og 3 har vi vist sammenlignbarheten mellom grunnkretsene 1980 og folketellingskretsene 1970 og delområdene og folketellingskretsene 1970 og 1960. Sammenlignbarheten er funnet ved å sammenligne kart fra de ulike tellingene. Det er ikke tatt hensyn til endringer av grensene i ubebodde strøk. Nøyaktigheten vil også avhenge av kvaliteten av kartgrunnlaget. Ved nærmere studium av adressene i de enkelte grunnkretsene kan en oppdage differanser mellom de ulike tidspunktene som ikke er oppdaget ved å sammenligne kart. Slike differanser kan skyldes feil ved tidligere tellinger.

Det arbeides med en omkoding av 1970-materialet til delområder i 1980, og det er også lagt til rette for en omkoding av 1970-kretser til grunnkrets 1980. Byrådet har imidlertid foreløpig ikke ressurser til å gjennomføre dette.

Dokumentasjon av kretsinnndelingen

Grunnkretser, tettsteder og kirkesogn/kapelldistrikt er dokumentert ved hjelp av kart og lister.

Kartdokumentasjonen er av varierende kvalitet. Alle grunnkretser i spredtbygde strøk er tegnet inn på kart i M 1:50 000. I tettbygde strøk er grunnkretsene tegnet inn på økonomisk kartverk av varierende målestokk 1:5 000, 1:10 000 og 1:20 000. Tettstedsgrensene er tegnet inn på kart i samme målestokk. Dessverre er det enkelte tettbygde områder hvor økonomisk kartverk ennå ikke finnes. Her er kretsinnndelingen og tettstedsavgrensingen dokumentert enten på reguleringskart i M 1:2 000, 1:1 000 eller 1:500 eller på flyfoto av ulik målestokk. Kirkesogn/kapelldistriktene er for de fleste prestegjeld dokumentert

på kart i M 1:50 000. Byrådet og kommunen skal ha den samme dokumentasjonen. Flere kommuner har lagt grunnkretsgrensene og avgrensingen av tettstedene på egne folier.

I Byrådet blir grunnkretsgrensene digitalisert (koordinatsatt) automatisk på kartgrunnlag i M 1:50 000 og økonomisk kartverk i tettbygde strøk. Videre blir tettstedsgrensene også digitalisert, vesentlig ut fra økonomisk kart i M 1:10 000. Kartene i dette notatet er framstilt ved hjelp av folier uttegnet på grunnlag av digitaliserte grunnkretsgrenser og tettstedsgrenser.

Disse inndelingene er kodet inn i adresseregisteret i Byrådet. Adresseregisteret inneholder bare bebodde adresser og bygger på folkeregisterets Magnetbåndregister. Dette adresseregisteret vil danne grunnlaget for etablering av Adresseregisteret i GAB-systemet (Grunneiendom-, Adresse- og Byggningsregister).

Kvaliteten på det foreløpige adresseregisteret er noe ujamn. Det har manglet presise retningslinjer for adressekoding i folkeregistrene. Noen har f.eks. nyttet fiktive adresser som ikke samsvarer med den offisielle matrikkelen. I tabell 1 kan det derfor finnes en del adresser som ikke kan regnes som offisielle adresser. Dette gjelder f.eks. bebodde eiendommer på statsgrunn i en del kommuner. Etter hvert blir offisiell adressering mer utbredt og ensartet, og registrene blir da lagt om.

Adresseregisteret kan inneholde enkelte adresser som er kodet i feil grunnkrets eller med feil type bebyggelse. Dette er imidlertid etableringsfeil som en regner med vil bli rettet opp etter hvert som registeret blir vedlikeholdt av kommunen.

Byrådet har etablert et adresseregister pr. 1/7-79 og et pr. 1/11-80.

Den praktiske gjennomføringen

Det ble lagt stor vekt på å trekke kommunene aktivt inn i arbeidet med å fastlegge grunnkretsene og å avgrense tettstedene. Uten kommunenes lokalkunnskap ville det ikke ha vært mulig å kode adresseregisteret fullt ut, samtidig som kommunene er de eneste som kunne lage en inndeling som var brukbar for kommunal forvaltning og planlegging.

Allerede i 1976 ble de første kommunene kontaktet. Hver kommune fikk tilsendt et notat hvor omfanget av den enkelte folketellingskrets i 1970 var regnet opp. I notatet var det også et forslag eller skisse til inndeling i delområder og grunnkretser. Detaljeringen i forslaget var avhengig av kvaliteten på den gamle inndelingen og dokumentasjonen fra 1970. Kommunen ble bedt om å ta hensyn til framtidig utbygging. Samtidig ble kommunen bedt om å avgrense de husklyngene som tilfredsstilte kravene til tettsted eller som en ventet ville

tilfredsstillende kravene ved utgangen av 1980. Etter korrespondanse og kontakt over telefon ble inndelingen fastlagt og tettstedene avgrenset. Inndelingen i grunnkretser og avgrensingen av tettstedene kan i et mindre antall kommuner av ulike grunner være av mindre bra kvalitet. Likevel bør en så langt det er mulig unngå å endre kretsinnndelingen, da dette vil ødelegge kontinuiteten i statistikken.

Høsten 1979 og 1980 ble det foretatt en ajourføring fram til 1/7-79. I første halvpart av 1981 ble så kretsinnndelingen, tettstedene og kirkesogn/kapelldistrikt ajourført pr. 1/11-80.

For å få kartlagt inndelingen i kirkesogn/kapelldistrikt ble sognepresten i hvert prestegjeld kontaktet. Sognepresten fikk tilsendt et kart der grunnkretsene var tegnet inn og ble bedt om å tegne inn grensene for kirkesogn/kapelldistrikt på kartet. Der grunnkretsene ble delt av et kirkesogn/kapelldistrikt ble prestene bedt om å liste opp de adresser i grunnkretsen som falt innenfor de enkelte kirkesogn/kapelldistrikt. Materialet ble så sendt Byrået via fylkeskartkontorene og bispedømmerådene som skulle foreta en første kontroll av materialet.

SPESIELLE MERKNADER TIL GJENNOMFØRINGEN I GJØVIK KOMMUNE

Ved folketellingen i 1970 var kommunen delt inn i 45 folketellingskretser. I 1980 er kommunen delt inn i 13 delområder og 105 grunnkretser. Det er særlig skjedd en mer detaljert inndeling i tettbygde områder.

Under arbeidet med kretsinnndelingen ble det fra kommunens side lagt en god del vekt på å få samsvar med grenser for skoleopptaksområder, valgkretser og sogn. Samtidig ble det påvist feilkoding ved tellingen i 1970 og blant annet ombytting av krets 36 og 37 i kretsfortegnelsen. Dette har ført til at den direkte sammenliknbarheten krets for krets er mindre bra, bortsett fra i deler av Biri og Snertingdal. Samsvaret kan være bedre enn det 1970-kartene gir inntrykk av på grunn av unøyaktig grensetrekking på disse kartene. Grunnkrets 1310 skal trolig være identisk med folketellingskrets 14, selv om gnr. 152, bnr. 4 (5 personer) er kodet i 1310 mot krets 15 i 1970 (feilkoding?).

I visse tilfeller kan sammenliknbarhet oppnås ved å slå sammen kretser. Grunnkretsene 1101, 1102, 1105 og 1106 svarer f.eks. til folketellingskretsene 45 og 46. I andre tilfeller er det så små avvik at det har mindre praktisk betydning. Grunnkrets 1001 svarer f.eks. til folketellingskrets 30 bortsett fra at gnr. 33, bnr. 1-4 (Linnerud) med 15 bosatte i 1980 er overført til 0903.

Kretsinnndelingen 1980 er inntegnet på økonomisk kartverk 1:20 000.

Tettstedet Gjøvik er utvidet i flere retninger, og noe av tilveksten skyldes at hus som var bosatt i 1970, nå er kommet med. Tettstedene Breiskallen og Bybrua svarer bra til tidligere avgrensing.

Ved Biri er det tilvekst i retning Horne, mens det er blitt utelatt et mindre område i retning Myrvang. Det er kommet til et nytt tettsted i Snertingdal med litt over 200 innbyggere.

TABELL 1. OMFANGET AV GRUNNKRETSENE, FORDELT PÅ TETT OG SPREDT BEBYGGELSE.

GRUNN- KRETSNR	NAVNET PÅ GRUNNKRETSEN	TYPE	BEBYGGELSE	OMFANGET AV GRUNNKRETSENE
01 VINDINGSTAD				
0101	HELGERUD	SPREDT	GNR. 52 BNR. 10	
		SPREDT	GNR. 53 BNR. 4,9,16,20-21,25	
		SPREDT	GNR. 54 BNR. 1-3,5-9,12-16,18	
		SPREDT	GNR. 55 BNR. 1,4	
		SPREDT	GNR. 56 BNR. 1-3,5-7,9,11-12,15-16,19-21,24	
0102	FRUSET	TETT	EDDAV 1-7,9,12,14	
		TETT	FRIGGS V 1-8,10-11	
		TETT	FRØYAS V 1-14,16-22	
		TETT	IDUNSV 1-13,16-18,20,22	
		TETT	JUTULSTIEN 1-9,11-16,25,27	
		TETT	MIMES V 2,4,6,8,10-11	
		TETT	NJÅLS V 1,3-10,12-20,22,24,26,28	
		TETT	NORDBYV 4,6,8,10-12,14-17,19,21,24-29,33-35,37-41,43-44,46	
		TETT	NORNEV 2-4,6-15	
		TETT	NYHEIMV 3	
		TETT	ODINSV 2,4-5,12,14,17-19,27,35,37	
		TETT	SOLHEIMV 1-2,4-6,8,10,12,14,16,18,20,22,24,26	
		TETT	SOLHEIMV 12	
		TETT	TRYMSV 11,13,15	
		TETT	VINDINGSTADBK 15	
		TETT	GNR. 58 BNR. 6,25,32,68	
		TETT	GNR. 101 BNR. 4	
		SPREDT	GNR. 58 BNR. 1,5,11,20	
0103	RAMBEKK	TETT	HELGERUDV 1,3,5,7	
		TETT	VINDINGSTADBK 1-10,12,14,16-18	
		TETT	HELGERUDV 7	
		TETT	GNR. 57 BNR. 2-3,5-6,8-9,11-12,17-18,22-23,25-27,29-30	
		TETT	GNR. 59 BNR. 9,15	
		SPREDT	GNR. 57 BNR. 13-14,16,31	
		SPREDT	GNR. 58 BNR. 15,31,39-40	
0104	BØLE	TETT	SAGASTIEN 1-3,5-7,9-10,12-24,26,28,30,32,34,36,38,40,46,48,50,52	
		TETT	TROLLSTIEN 1-4,6-12,14	
		TETT	TUNSTIEN 1,3-5,7,9,11,15,17,19,23,25,27	
		TETT	VARDESTIEN 1-24,26,28	
0105	GIMLE	TETT	BJØRKESTIEN 1-25,27,29,31,33,35,37,39,41,43,45,47,49,51,53,55,57,59,61,63,65,67,69,71,73,75	
		TETT	EKORNSTIEN 1,3,5,7,11,13,15	
		TETT	GANGV 2,4,6,8,12,14,16,18,20,22,24,28	
		TETT	SKOGSTIEN 1-16,18,20,22,24	
0106	KIRKEBYSKOGEN	TETT	BJØRKELIA 2,4,6	
		TETT	BLOMSTERV 1,3,5	
		TETT	BRAHUSV 1,4	
		TETT	FRIDTJOF NANSENSV 15,17,19-33,35-51,53,55	
		TETT	KILDALV 1,3-6,8-25,27,29	
		TETT	KIRKEBYSKOGEN 1,3-13,16-38,40-48	
		TETT	KONGLEV 1,3,5,7,9,11,13,15,17,19	
		TETT	MARTIN TRANMÆLSV 1-12,14,16,18,20,22	
		TETT	OLE O LIANSV 1-15,18-28,30-31,33,35,39,41,43,45	
		TETT	ROALD AMUNDSSENSV 2-7	
		TETT	SANDLIV 1-15,17-20,22,24	
		TETT	VESTRE TOTENV 56,58,60,62,64,66,68	
0107	RAMBEKKMOEN	TETT	BALDESV 2	
		TETT	C J HAMBROES V 1-3,5,7,9,11-13,15,17,19	
		TETT	FRIDTJOF NANSENSV 2,4-8,10,12	
		TETT	OTTO SVERDRUPSV 1,3-7,9-13	
		TETT	P CHR ASBJØRNSSENSV 0,8,10	
		TETT	ØSTRE TOTENV 120,122,124-127,129,131,137	
		TETT	GNR. 62 BNR. 22,24,28,97,334	

ABELL 1. OMFANGET AV GRUNNKRETSENE, FORDELT PÅ TETT OG SPREDT BEBYGGELSE.

RUNN- RETSNR	NAVNET PÅ GRUNNKRETSEN	TYPE BEBYGGELSE	OMFANGET AV GRUNNKRETSENE
02 KIRKEBY			
0201	KOLONIEN	TETT TETT TETT TETT TETT	KOLONIV 1,3,5,7 KROKV I 1-7 OLAF KYNSVEENSV 1-3,5,7-10,12-13,15-18 VESTRE TOTENV 48,50,52,54 GNR. 62 BNR. 68
0202	KIRKEBY-INDUSTRIOMRÅDE	TETT TETT TETT TETT TETT TETT TETT TETT TETT	ADOLF HOUGSV 1-8,10 FIOLV I 1-2,4,6 JOHAN GRANVINSV 2,4,6,8,10-12,14 JOH NYGAARDSVOLDV 1-17,19,21-22,24-28 KIRKEBYV I 1,3 KLØVERV I 1-3 MARKV 1-4 RINGV 4-5 VESTRE TOTENV 18,26,30,32,34,36,38,40,42,46
0203	ØVRE-GJØVIK	TETT TETT TETT TETT TETT TETT TETT TETT TETT TETT TETT	ALFARV 3,5,12,14,16,18 ALF MJØENSV 2,4,6,8,10,12,14,16,18,20 ASKELADDV 1-11 EVENTYRV I 1-13,15,17,19,21,23 FAGERLIV 6 H NIELSEN HAUGESG 1-2,4 HENNIGSG 6,8,10,12,14,16,18,20,22,24,26 KALLERUDBK 1,3,5,7 PEER GYNTS V 1,3-7,9-11 TYRIHANSV 1-10,13,15 VESTRE TOTENV 44,47
0204	NYJORDET	TETT TETT TETT TETT TETT TETT TETT TETT	H B FALKSG 7-17 HAMMERSTADSG 16-20,22 HENNIGSG 7,9,11,13,15,17,19,21,23,25 JONAS LIESG 12-22 KALLERUDV 2-4,6,8,10,12 PEER GYNTS V 2 TÅRNV I 1-6,8,10 VESTRE TOTENV 0,29,31,35,37,39,41
03 VIKEN-GJØVIKJORDET			
0301	VIKEN	TETT TETT TETT TETT TETT TETT TETT TETT TETT TETT TETT	GAMLEGRENSEN 1-2,4,6,8,10,12 JOHAN BOJERS V 3-7,11 JOHAN FALKBERGETSV 1,3,5,7,9 MEIERIV Z 2-3,5 MJØSV 8-9 P O BODDINGSV 1,3,5-6 SMEDV 1,3,5 SNORRESV I 1-3,5 VIKENV I 1,3,5,7,9,11,13 VIKODDV I 1-8 ØSTRE TOTENV 100 100-108,110-111,113,115-121,123 GNR. 62 BNR. 44
0302	FREDVIK	TETT TETT TETT TETT TETT	BAKKESTUMPEN 1,3,5 KAPELLV 0 MJØSV 8 VESTRE TOTENV 2,10,12 ØSTRE TOTENV 3,5,7,9-11,13-17,19-20,23,27,29,31,33,37,41
0303	GJØVIKJORDET	TETT TETT TETT TETT TETT TETT TETT TETT TETT	CHR MICHELSENSG 3,6-8,11-24 FAHLSTRØMS PL 1 FAUCHALDSG 1,3-8,10-20,22,24 H B FALKSG 1-6 HAMMERSTADSG 1,3-4,6-15 HENNIGSG 1,3,5 HÅKONSG I 1-2,4,6,8,10,12,14,16,22,25 JOHAN CASTBERGSG 2-9,12-25 JONAS LIESG 1-11 LUNDV 5-9,11,13-24

TABELL 1. OMFANGET AV GRUNNKRETSENE, FORDELT PÅ TETT OG SPREDT BEBYGGELSE.

GRUNN- KRETSNR	NAVNET PÅ GRUNNKRETSEN	TYPE BEBYGGELSE	OMFANGET AV GRUNNKRETSENE
0303	GJØVIKJORDET	TETT	VESTRE TOTENV 1,5,7,9,11,13,15,17,19,21,23,25
		TETT	ØVRE GJØVIKSV 1-2
0304	TONGJORDET	TETT	BERGHUSV 0,10,12
		TETT	CHR MICHELSENSG 25-44
		TETT	HENNIGSG 2,4
		TETT	JOHAN CASTBERGSG 26-36,38-46,48-50
		TETT	LUNDG 25-44
0305	NEDRE-GJØVIK	TETT	CHRISTIESG 1-5,10,12
		TETT	HARALDSG 1-9,11,13
		TETT	INDUSTRIG 1,5
		TETT	OLAVSG 1-4,6-8,10,12
		TETT	STRANDG 9
		TETT	SVERRESG 3,5,7,9
04 SENTRUM			
0401	SENTRUM 1	TETT	BAKKEG 6-8
		TETT	BASSENGV 1,3,6
		TETT	GRANBK 1
		TETT	HANS MUSTADS G 2,4,6,8,12,14,20,22
		TETT	HOVDEV 2
		TETT	HUNNSV 6
		TETT	SKOLEG 1-4,6,8,10
		TETT	ØVRE TORVG 6,8,14,18,20,22,24,26,28,30,32,40
0402	SENTRUM 2	TETT	HEIMDALSG 3,5,7,9
		TETT	HEIMDALSG 9
		TETT	STORG 33
		TETT	STORG 24,32-34
0403	SENTRUM 3	TETT	BAKKEG 3
		TETT	BRENNERIG 1
		TETT	GLASSVERKSG 1
		TETT	HUNNSV I 1
		TETT	NEDRE TORVG 4-6,8
		TETT	SOMMERFELDTSG 5
		TETT	STORG 1-2,5,8,14,19,21
		TETT	STRANDG 24
TETT	ØVRE TORVG 9		
0404	SENTRUM 4	TETT	STRANDG 17
0405	SENTRUM 5	TETT	BJØRNSONSG 3-5,8,10
		TETT	HUNNSV 7
		TETT	KIRKEG 6,8,12
		TETT	STRANDG 28
		TETT	TORDENSKJOLDG 2
		TETT	TRONDHJEMSV 2-3,7
0406	SENTRUM 6	TETT	IBSENSG 3,7,9
		TETT	MARCUS THRANES G 1,3
		TETT	STRANDG 23,36,38
		TETT	SVOLDERSG 2-4
		TETT	TORDENSKJOLDG 6-8,10-11,17
		TETT	TRONDHJEMSV 9,11-17,19,21
		TETT	WERGELANDSG 1-3,6,9
		TETT	ØVRE TORVG 19,21,29
05 HOVDE-ENGELAND			
0501	HUNNSHOVDE	TETT	HUNNSHOVDE 1-20,22,24,26,28
		TETT	MATHIAS TOPPSV 8,10,12,14
0502	HOVDE	TETT	BAKKEG 9-11,13-14,16-26
		TETT	BASSENGV 5,7-24,26-28,30
		TETT	FJELLSTIEN 2-6,8,10

TABELL 1. OMFANGET AV GRUNNKRETSENE, FORDELT PÅ TETT OG SPREDT BEBYGGELSE.

GRUNN- KRETSNR	NAVNET PÅ GRUNNKRETSEN	TYPE BEBYGGELSE	OMFANGET AV GRUNNKRETSENE
0502	HOVDE	TETT	HANS MUSTADSG 1,3,5,7,9,11,15,17,19,21,23,25,27,29,31
		TETT	HOVDEV 1,3,5-13,15
		TETT	HUNNSV IO 10,12,16,18,20,22
		TETT	JØRGEN MOESG 1-3,5
		TETT	PROST BLOMSG 1,3,5,7,9,11
		TETT	SIGGERUDSG 1-2,4
		TETT	TJERNV I 1-12
		0503	NORDBYEN
TETT	CHR SINDINGSG 2,4		
TETT	HUNNSV 15,17,19,23,25-26,28,30		
TETT	IVAR AASENSG 1-7		
TETT	JOHAN SVERDRUPS G 1,3,5,7,9,11		
TETT	KIELLANDSG 1-10,14-15,18		
TETT	KRINGENSG 3		
TETT	KYRRE GREPPSG 1-11,15		
TETT	LUDV SKATTUMS G 1-9,11,13,15,17,19		
TETT	MARCUS THRANESG 4,8,12,18,20,22,24,26,28,30,32,34,36,38,40,42		
TETT	OSCAR NISSENSG 1,3,6-7,9,11		
TETT	PROST BLOMSG 2,4		
TETT	WERGELANDSG IO 10,12-13,15		
0504	ENGELANDSJORDET		
		TETT	ENGLANDSV 1-2,5-11,13,15,17,19
		TETT	FISCHERSV 1-10,12,14,16
		TETT	HOFFSG 1,3-4
		TETT	HOLTERM KNUDSENSG 1-5
		TETT	MARCUS THRANESG 7,9,11,13,15,17,19,21,23,25,29
		TETT	RICHARD NØRDRAAKSG 1-7
		TETT	SOLEV 1,3
		TETT	STRANDG 40
		TETT	TORDENSKJOLDSG 12,14,16,18-21
		TETT	TRONDHJEMSV 24-37,39-42,45,47,49,51,53,55,57,59,61,63,65,67,69,71,73,75
		TETT	WERGELANDSG 5,7
06 FREDHEIM			
0601	SØGSTAD	TETT	BASSENGPARKEN 1
		TETT	EKORNV 17,19,21,23,25-26
		TETT	MATHIAS TOPPSV 17
		TETT	PLASSVINGEN 1,3,5-16
		TETT	SKRENTEN 13,15,17-26,28
		TETT	TORKEGUTUA 2
		TETT	TORKEV 4,6
		TETT	ØVERBYV 18,22,24,26-33,35,37-38,40-48
		TETT	GNR. 68 BNR. 1,8
		TETT	GNR. 69 BNR. 535
		TETT	GNR. 71 BNR. 11,34-36,38,113
0602	ØVERBY	TETT	SAGRINGEN 1,5-6,8,10,12-13
		TETT	SMIURINGEN 2-4
		TETT	ØVERBYV 96,98,104
		TETT	GNR. 71 BNR. 103
		TETT	GNR. 73 BNR. 1,4,36
		SPREDT	GNR. 72 BNR. 1
0603	TORKE	SPREDT	GNR. 74 BNR. 1
		TETT	EKORNV 2 2,4,6,8,10,12,14,16
		TETT	FJELLV 7,9,11-14
		TETT	HASSELV 1,3
		TETT	NERBY TERR 7,9,11,13,15,17,19,21,23-29,31,33,35
		TETT	NERBYV 14,16,18,20
		TETT	PROST BLOMSG 51
		TETT	STORENGV 2,4,6
		TETT	TORKE TERR 1,3-5,7-25,28,30,32,34
		TETT	TORKEV 7,9
		TETT	UTSIKTEN 3-15
		TETT	VESLEENGV 1-4,6

TABELL 1. OMFANGET AV GRUNNKRETSENE, FORDELT PÅ TETT OG SPREDT BEBYGGELSE.

GRUNN- KRETSNR	NAVNET PÅ GRUNNKRETSEN	TYPE BEBYGGELSE	OMFANGET AV GRUNNKRETSENE
0603	TORKE	TETT	GNR. 71 BNR. 1-2
0604	VALHALLA	TETT	EKORNV I 1,3,5,7,9,13,15
		TETT	F L SUHRSV 17,22
		TETT	FJELLV I 1-6,8
		TETT	FREDHEIMV 0,5
		TETT	HUNNSV 60,62,64,66,68,70,72
		TETT	NERBYV 2,4,8,10
		TETT	PROST BLOMSG 35,37,39,43-45,47-48,50,52,54,56,58,60
		TETT	SKOGV 1-8,10,12
		TETT	SKRENTEN I 1-12,14,16
		TETT	STIEN I 1-4
		TETT	STORENGV 1,3,5
		TETT	TORKEV 1,3,5
		TETT	ØVERBYV 1-14,17,20
		TETT	ØVREV 2,4,6,8,10,12
0605	KRÅKJORDET	TETT	F L SUHRSV 1-16,18,20
		TETT	HUNNSV 34,36,38,40,42,44,46,48,50,52,54,56,58,60
		TETT	HUNN TERR 1-3,5-8,10
		TETT	KAUFFELDTSV 1-13,15,17-23,25,33
		TETT	KIRKEV 1-2,4-14,16
		TETT	MATHIAS TOPPSV 1-3,6
		TETT	MELLEMV 1-6
		TETT	PROST BLOMS G 28
		TETT	PARKV 1,3,5,7,9,11,13,15
		TETT	PROST BLOMSG 6,8,10,12-29,31-34,36,38,40,42
		TETT	ØVREV 1,3,5,7,9,11
0606	BERG	SPREDT	GNR. 14 BNR. 59
		SPREDT	GNR. 72 BNR. 2,13
		SPREDT	GNR. 73 BNR. 1
		SPREDT	GNR. 74 BNR. 1,3,9
		SPREDT	GNR. 75 BNR. 1,4-11,13-18,24
0607	NERBYJORDET	TETT	KRINGSJÅ 1-8,10,12,14,16,18,20
		TETT	NERBY TERR 32,34,36
		TETT	NERBYV 13,15,17,19,21-27,29,31,33,35,37
		TETT	OREHOLTET 1-4,6-11
		TETT	PANORAMAV 1-7,9,11,13,15,17,19,23,25,27
		TETT	STORENGV 8,10,12,14,16-26
		TETT	TRANBERGV 16,18,20,22,24,26,28
		TETT	VESLEENGV 5,7-24
0608	TRANBERG	TETT	ASTRIDSV 1-2,4-11,13
		TETT	HØYENHALLV 1-6,8
		TETT	KRONPR OLAVSV 1,3,5,9
		TETT	NERBYV 1,5,7,9,11
		TETT	OREHOLTET 5
		TETT	STORENGV 7,9,11,13,15
		TETT	TRANBERGLIA 2-21,24,26,28,30,32,34,36
		TETT	TRANBERGV 1-4,7,9,12,14
		TETT	GNR. 76 BNR. 18
		SPREDT	GNR. 76 BNR. 1
0609	HUNN	TETT	AUSTEENSV 5,7,9,11,13
		TETT	FØLLINGSTADSV 5-12,14-16,18,20
		TETT	KRONPR OLAVSV 2,4-8,10,12,14,16,18
		TETT	LUDV SKATTUMSG 25,27,29
		TETT	NORDAHL GRIEGSV 1,3,5,7-18
		TETT	PAAL BERGSV 5-9,11-15
		TETT	RAGNHILDS V 5-17
		TETT	SOLÅSV 2
0610	HUNNSBEITE	TETT	FØLLINGSTADSV 19,21,23,25,27
		TETT	KRONPR OLAVSV 11,13,15,17,19-24,26,28,30,32,34,36,38,40
		TETT	NORDAHL GRIEGSV 19-39
		TETT	PRINS HARALDSV 1-8,10,12
		TETT	RAGNHILDSV 18-37,39

TABELL 1. OMFANGET AV GRUNNKRETSENE, FORDELT PÅ TETT OG SPREDT BEBYGGELSE.

GRUNN- KRETSNR	NAVNET PÅ GRUNNKRETSEN	TYPE	OMFANGET AV GRUNNKRETSENE
0611	HUNNSJORDET	TETT	FØLLINGSTADSV 22,24,26,30,32,34,36,39
		TETT	GEN RUGESV 1-2,4,6
		TETT	JOHAN SVERDRUPSG 6,8,10,12-33
		TETT	JØSSINGV 3,5
		TETT	KIELLANDSG 19,21,23,25,27,29-33
		TETT	KYRRE GREPPSG 16,18,20,22,24-28,30,32
		TETT	LUDV SKATTUMS G 22,24,26,28,30
		TETT	TRONDHJEMSV 44,46,48,50,52,54,60,62,64
0612	BJØRNSVEEN	TETT	BJØRNSVEBK 1-4,6,8
		TETT	BJØRNSVELIA 1-14,16
		TETT	FISCHERSV 11,18,20
		TETT	FØLLINGSTADSV 29,31,33,35,37-38,40,42,44,46
		TETT	JØSSINGV 2,4
		TETT	KRONPR OLAVSV 42,44,46,50,52
		TETT	NORDAHL GRIEGSV 41-44,46
		TETT	RAGNHILDSV 43,45
		TETT	TRONDHJEMS V 66,68,70,77,83,87
		TETT	GNR. 67 BNR. 175,307
		TETT	GNR. 77 BNR. 1
		SPREDT	ØVRE ULSRUD 9,11,14,16
		SPREDT	GNR. 76 BNR. 4-5,12,41,102,104
		SPREDT	GNR. 77 BNR. 3,5-6,8,10-12
		07 DALBORGEN-KOPPERUD	
0701	ØYKÅSEN	SPREDT	GNR. 50 BNR. 1,5,7,9-11,14,19,23-25
		SPREDT	GNR. 52 BNR. 1,5,99
		SPREDT	GNR. 53 BNR. 1,11
		SPREDT	GNR. 101 BNR. 1
		SPREDT	GNR. 102 BNR. 1,3,5
0702	ØSTBY	SPREDT	GNR. 102 BNR. 2,4,7-12,14,16,19
0703	DALBORGKOLONIEN	SPREDT	GNR. 51 BNR. 17,23-28,33-34,38-39,41-43,45-48,50-51,53
0704	SOLGLØTT	TETT	BEITEV 5,7
		TETT	STAUDEV 2,4,6-19
		TETT	GNR. 52 BNR. 1,3,9,11-14,100-101
		TETT	GNR. 53 BNR. 5,14
TETT	GNR. 101 BNR. 12		
0705	FREDENG	TETT	FREDENGV 1-25,27,29,31,33,35,37,39,41,43
		TETT	SVARHAUGEN 1-19,21,23,25,27,29,31,33,35,37,39
		TETT	SVARHAUGEN 21
		TETT	GNR. 53 BNR. 13,17-19
		TETT	GNR. 101 BNR. 6-7,16,20-22
0706	VIEN	TETT	FRANTZ OLSENS V 3,9,11,13,15
		TETT	NIELS A NIELSENSV 12,14-15
		TETT	GNR. 101 BNR. 11
		SPREDT	GNR. 58 BNR. 4
0707	NORDBY	TETT	CAMILLA COLLETTSV 2-21,23,25,27,29,31,33,35,37,39,41,43
		TETT	ELLEF MARCUSSENSV 1-8
		TETT	ERIKA BERNTSENS V 1,3,5,7
		TETT	GRANSTIEN 1-11,13-33,35-40,42-50
		TETT	H CHR BJERINGSV 1-8
		TETT	H H LINGJERDESV 1-9
		TETT	LORENTZ NITTERSV 1,3-12,14
		TETT	ROGNSTIEN 1-43,45-53
		TETT	SIGURD EVANGSV 2,4,6,8,10,12,14
		TETT	GNR. 64 BNR. 27,86
		0708	ENGEHAUGEN
TETT	FLINTV 1-6,9-10		
TETT	GEITERAMSV 1-3,5,7		
TETT	KALKV 2,4,6,8		
TETT	KORALLV 2-3,5,11,13,15,17,19,21		

TABELL 1. OMFANGET AV GRUNNKRETSENE, FORDELT PÅ TETT OG SPREDT BEBYGGELSE.

GRUNN- KRETSNR	NAVNET PÅ GRUNNKRETSEN	TYPE BEBYGGELSE	OMFANGET AV GRUNNKRETSENE		
0708	ENGEHAUGEN	TETT	LØVETANNV 1,3,5		
		TETT	OPSAHLV 11		
		TETT	PORFYRV 1-7,9,11,13,15		
		TETT	SKAUSNARET 1-5,7-15		
		TETT	STEINV 24,26,28		
		TETT	VESTRE TOTENV 116,118,120		
		TETT	GNR. 64 BNR. 24,45,49-50,55,68		
		TETT	GNR. 65 BNR. 91		
0709	KOPPERUD VEST	TETT	BERGKRYPSTALLEN 1-21,23,25,27,29		
		TETT	GLIMMERV 1-8,10-12		
		TETT	KROKEN 2,4,6,8		
		TETT	MARMORV 2-19,22,24,26,28,32		
0710	KOPPERUD-SENTRUM	TETT	FAGERLIV 1-6,9,11,14,16,18		
		TETT	KALKV 5,7,11		
		TETT	MELBYV 1-2,4-8,10,12-18		
		TETT	SANDV 1-8		
		TETT	SELJEV 1,3,5		
		TETT	SINGELV 1-8,10		
		TETT	SKIFERV 1-10,12		
		TETT	STEINV 2,6,8,10,16,18,20,22		
		TETT	GNR. 64 BNR. 10,21,31		
0711	SOLBAKKEN	TETT	BJØRKEBK 1-10,12-17,19,21,23,25,27,29,31,33,35,37,39,41,43,45,47,49,51,53,55,57,59,61,63,65,67		
		TETT	BLÅVEISSTIEN 1-4,6-20,22		
		TETT	FAGERLIV 20,24,26,28,30,32,34,36,38		
		TETT	GRANITTV 1-33,35,37,39,41,43		
		TETT	KOPPERUDBK 1,3-13,15-20,22,24		
		TETT	MAURSTIEN 1-21,23,25,27,29,31,33,35		
		TETT	MELBYSTIEN 1-4		
		TETT	SELJEV 4,6-11,13-15,17		
		TETT	SOLBK 1-10		
		TETT	GNR. 64 BNR. 34,39		
		0712	THOMASDALEN	TETT	THOMASDALEN 1
				TETT	VESTRE TOTENV 51,53
TETT	GNR. 63 BNR. 22				
08 HUNNDALEN					
0801	DJUPDALSBAKKEN	TETT	GNR. 49 BNR. 21,30,128,175		
		SPREDT	GNR. 49 BNR. 6,19,24,27,166,168,178,203		
0802	ALMSFELTET	TETT	ALBIN IHLESV 1-5,7		
		TETT	ARNE JENSSVEENSV 1-7		
		TETT	BØRRE STANGSV 1-6		
		TETT	HARMONIEN 1-5		
		TETT	NORDSKOGV 1-6,8-17,20,22		
		TETT	SIGURD EVANGSV 4		
		TETT	SIG ISLANDSMOENSV 2-9		
		TETT	SIVESINDV 6		
		TETT	TORVMYRV 2,5		
		TETT	GNR. 69 BNR. 114,238,249-250,253,257-258,260-262		
		SPREDT	GNR. 49 BNR. 49,72,102,131,182		
0803	SYREHAUGEN	TETT	ALF ENGELSTADSV 1-9,12,14,16,18,20		
		TETT	BAKKEV 4-10,12,14		
		TETT	HAUGENV 1-7,9-19,21,23,25,27		
		TETT	NYV 29,35		
		TETT	STORE SLAGGV 3,5,7,9		
		TETT	VESLE SLAGGV 1-3,5-6,8		
		SPREDT	GNR. 69 BNR. 24,84,192,312,317,387,418 GNR. 65 BNR. 16		
0804	NYGARD	TETT	MIDTRE NYGARDSV 1-8,10		
		TETT	TAUBANEV 3,5,9,11,15		
		TETT	ØVRE NYGARDSV 1-4,6,8,10,14		

TABELL 1. OMFANGET AV GRUNNKRETSENE, FORDELT PÅ TETT OG SPREDT BEBYGGELSE.

GRUNN- KRETSNR	NAVNET PÅ GRUNNKRETSEN	TYPE BEBYGGELSE	OMFANGET AV GRUNNKRETSENE
0804	NYGARD	TETT	GNR. 65 BNR. 1-2, 19, 21-23, 26-29, 33-34, 41, 46-47, 52, 54, 56, 58-59, 66, 74, 76, 81, 104-105, 110-111, 113, 116-117, 121
		TETT	GNR. 66 BNR. 17-18
		SPREDT	GNR. 51 BNR. 2, 20, 35
		SPREDT	GNR. 64 BNR. 2
0805	BRATTSVEEN	TETT	GNR. 65 BNR. 7, 14, 49
		TETT	BRATTSVEV 3-6, 8-19, 21, 26
		TETT	STENSRUDV 1-7
		TETT	TORPEV 1-8, 10, 12
0806	BLOMHAUG	TETT	GNR. 69 BNR. 5, 21
		TETT	GNR. 70 BNR. 6
		SPREDT	GNR. 49 BNR. 73
		TETT	AMUND HOLESV 1, 3, 5-9, 11-16
		TETT	ARNE GARBORGS V 3-8, 10
		TETT	BRUHAUGV 3-9, 11
		TETT	DÆHLENSV 1-8, 10, 12
		TETT	KNAUSEN 1-8, 10
		TETT	MARTINIUS TANGENS V 1-7
		TETT	NYV 1-4, 6, 8-10, 12-16, 18-19, 21-23, 25-26
		TETT	ODNESV 2, 4, 6, 8, 10
		TETT	RAUFOSSV 2-5, 10-13, 15-16, 18, 20, 22
		TETT	SIGRID UNSETSV 1-2, 4-8
		TETT	SKOLEV 1-3, 5-7
TETT	ØVRE HOLMENV 1-15		
TETT	ÅSLUNDV 1-14, 16		
TETT	GNR. 69 BNR. 88, 94, 272, 519		
0807	HOLMEN-KALLERUD	TETT	GNR. 69 BNR. 88, 94, 272, 519
		TETT	BINDESTREKEN 1-5
		TETT	EDVARD GRIEGSG 5, 7, 9, 11, 13, 15, 17
		TETT	HANS SØRUMSV 1-6, 8
		TETT	LILLEENGV 1-2, 4-5, 8, 10
		TETT	LILLEKOLLV 2-5, 7-10, 14
		TETT	NEDRE HOLMEN V 2, 4-7, 9, 11, 13, 15
		TETT	NEDRE NYGARDSV 1, 3, 5-8
		TETT	NYV 32, 39
		TETT	PLASSV 1-14
		TETT	SKOLEV 11, 14-17, 19-20, 22, 24
		TETT	SMÅV 2, 4
		TETT	SNARV 1-2, 4, 6, 8
		TETT	GNR. 65 BNR. 13, 20, 24, 31-32, 36, 39-40, 42, 44, 60, 70, 72, 84, 89, 101
TETT	GNR. 66 BNR. 1, 11		
TETT	GNR. 69 BNR. 45		
0808	ØVERBYMARKA	TETT	EINERBK 2
		TETT	GRANLIA 1-2, 5, 7-9, 11, 13, 15-16
		TETT	GRANLIA 15
		TETT	GNR. 70 BNR. 22, 41, 59, 62
		TETT	GNR. 73 BNR. 1
0809	ASKIM	TETT	ASKIMV 2-3, 5-7, 9, 11, 13
		TETT	BAKKEV 2-3
		TETT	EVENRUDV 1-7
		TETT	GRANÅSV 1-10, 13
		TETT	HOMBV 1-12, 14
		TETT	ODNESV 1, 3, 5, 7, 9, 11, 13, 15, 17, 19, 21
		TETT	SLÅTTV 1-6, 8
		TETT	TOLLERUDV 1-12, 14, 16, 18
		TETT	GNR. 69 BNR. 8, 10, 134-135, 239, 353, 365, 382, 407, 421, 429, 435, 443, 464, 537
		TETT	GNR. 70 BNR. 4, 10, 13, 37, 46, 51, 64-65, 67, 69, 74
TETT	GNR. 71 BNR. 12, 25		
SPREDT	GNR. 70 BNR. 1		
0810	ÅS-BRUSVEEN	TETT	GNR. 66 BNR. 1, 12, 15, 31

TABELL 1. OMFANGET AV GRUNNKRETSENE, FORDELT PÅ TETT OG SPREDT BEBYGGELSE.

GRUNN- KRETSNR	NAVNET PÅ GRUNNKRETSEN	TYPE	OMFANGET AV GRUNNKRETSENE
09 LINNERUD-BREISKALLEN			
0901	RNDALEN	SPREDT	GNR. 39 BNR. 1,3,6
		SPREDT	GNR. 41 BNR. 1-2,4-5,7,12,14,16,19,21-22,24
		SPREDT	GNR. 43 BNR. 1
		SPREDT	GNR. 45 BNR. 1-5,11,14-15,17-23,25-28,31
		SPREDT	GNR. 46 BNR. 1-3,5,8,13-17,23-24,28,30-31,33-34
		SPREDT	GNR. 47 BNR. 1
0902	BREISKALLEN	TETT	GNR. 44 BNR. 18
		TETT	GNR. 49 BNR. 3,7,22,29,33,35-36,38-40,42,44,50-51,54,58-64,67-71,80-82,84-89,92-93,95,97-101,104-106,109,111-113,115-118,120-122,124-125,127,132,134-135,137,139-142,145,148-149,154-156,158,162-164,170,172,174,176-177,179,183,185-187,189-192,194,196,210,212
		SPREDT	GNR. 44 BNR. 6,12,16,19,21,23
		SPREDT	GNR. 49 BNR. 48
0903	SKONHOVD	SPREDT	GNR. 16 BNR. 2,6,16,45,65,81,93,99-100
		SPREDT	GNR. 33 BNR. 1-4
		SPREDT	GNR. 35 BNR. 1
		SPREDT	GNR. 36 BNR. 2
		SPREDT	GNR. 38 BNR. 1,5-7,9-11,14,32,48,50
		SPREDT	GNR. 48 BNR. 13-14,22,46,49-50,61,63,67-68
0904	BJUGSTAD	SPREDT	GNR. 48 BNR. 5,8,35-37,41,51,60,65,69,75
		SPREDT	GNR. 49 BNR. 1,4-5,31,37,201,204,206
10 HAUG			
1001	MUSTADROA	SPREDT	GNR. 1 BNR. 1,6-8,10-11,13-14,20,23
		SPREDT	GNR. 27 BNR. 15,17-18,23
		SPREDT	GNR. 29 BNR. 1,5-10,14,16,23,31,33,35,38,45,52-58
		SPREDT	GNR. 31 BNR. 1-5,9-11,13-14,18-19,21-22,25,38-48,50-52,54-56
		SPREDT	GNR. 32 BNR. 1-4,9-10,12,16,20-22,24-27
		1002	HAUG
SPREDT	GNR. 20 BNR. 1,3,5,15,17,34,38,45,57-58,67,83		
SPREDT	GNR. 21 BNR. 1,3,6,20,23,26-28,31		
SPREDT	GNR. 22 BNR. 1-5,9-10,12,14,17,20		
SPREDT	GNR. 23 BNR. 1,5-7,10-11,13-14,16,18-19		
SPREDT	GNR. 24 BNR. 1,9-12		
SPREDT	GNR. 25 BNR. 1,4,6-8,10		
SPREDT	GNR. 26 BNR. 1,3-4,8,10-12,14,17		
SPREDT	GNR. 27 BNR. 1-2,10,14,21-22		
SPREDT	GNR. 28 BNR. 1,3,5,12-13		
1003	BRENDÅKKROA	SPREDT	GNR. 15 BNR. 2-3,29,70,73-74
		SPREDT	GNR. 16 BNR. 95
		SPREDT	GNR. 17 BNR. 3,6,23,45,51,53,55-56,58,60,65-66,69,72-75,78-79
1004	BRATTENG	SPREDT	GNR. 48 BNR. 15,72,78
		SPREDT	GNR. 49 BNR. 2,17,74,90,103,153,159
1005	SLÅTTA	SPREDT	GNR. 14 BNR. 25
		SPREDT	GNR. 49 BNR. 138
1006	TOBRU	TETT	GNR. 20 BNR. 6,19,22-25,27,30-33,35-37,40-44,48,51-52,55-56,64-65,68,70,74-76,79,86
		SPREDT	GNR. 20 BNR. 3,7,10-11,14

TABELL 1. OMFANGET AV GRUNNKRETSENE, FORDELT PÅ TETT OG SPREDT BEBYGGELSE.

GRUNN- KRETSNR	NAVNET PÅ GRUNNKRETSEN	TYPE BEBYGGELSE	OMFANGET AV GRUNNKRETSENE
1007	BYBRUA	TETT	GNR. 16 BNR. 11-14, 17-18, 24-25, 30, 32, 36-37, 48-49, 51, 56-57, 60, 63, 68, 70-71, 73, 77-78, 83, 85, 91-92
1008	SAGSTUA	TETT	UFB 0
		TETT	GNR. 15 BNR. 13, 24, 27, 31, 36-38, 43, 46, 49-53, 57, 59, 62-63
		TETT	GNR. 16 BNR. 8-9, 26, 34, 43, 46, 50, 52, 55, 67
		TETT	GNR. 17 BNR. 8-9, 17, 22, 27-28, 31-33, 35-37, 39, 41-42, 47, 49, 54, 57, 59, 62, 64, 71
		SPREDT	GNR. 15 BNR. 33, 55, 67
		SPREDT	GNR. 17 BNR. 80-81
1009	ØSTVOLD	TETT	GNR. 14 BNR. 16, 20-21, 37, 41, 45-48, 50, 52-53, 55-56, 60-64, 66, 68-69, 72, 75, 82, 86
		TETT	GNR. 15 BNR. 8, 32, 35, 41-42, 44, 47, 58, 65-66, 81
		SPREDT	GNR. 14 BNR. 11, 14, 19, 42, 44, 55, 84
		SPREDT	GNR. 15 BNR. 5, 15, 30
		SPREDT	GNR. 49 BNR. 114
1010	GRANDE	SPREDT	GNR. 12 BNR. 1, 4-6, 9, 11, 13, 20-21, 23-26, 28, 30-33, 35, 37, 39, 42
		SPREDT	GNR. 13 BNR. 1-3, 10, 20, 22, 24, 26
		SPREDT	GNR. 14 BNR. 1-6, 8, 13, 15, 18, 23, 32, 39, 51, 54, 58, 70, 74, 76-77, 79, 81, 83, 87, 89-90
		SPREDT	GNR. 15 BNR. 1, 18, 68, 75, 77
		SPREDT	GNR. 16 BNR. 1, 3, 5, 7, 15, 69, 94
		SPREDT	GNR. 17 BNR. 2, 4, 7, 25, 30, 46, 68, 70
		SPREDT	GNR. 18 BNR. 1-3, 6, 16-17, 19-22, 24-27, 30-33, 35-36
11 REDALEN-LUNDSTEIN			
1101	BRÅSTADBRUA	SPREDT	NEDRE ULSRUD 11, 13, 15
		SPREDT	ØVRE ULSRUD 12
		SPREDT	GNR. 78 BNR. 1, 3-4, 6, 8-9, 11-12, 15-18, 22
		SPREDT	GNR. 80 BNR. 1-2, 4-5, 7, 9-10, 12, 15
1102	LUNDSTEIN	SPREDT	NEDRE ULSRUD 3, 5, 9-10
		SPREDT	ØVRE ULSRUD 1-8, 10
		SPREDT	GNR. 78 BNR. 1-2, 5, 10, 19
		SPREDT	GNR. 79 BNR. 1, 4
		SPREDT	GNR. 80 BNR. 1
		SPREDT	GNR. 90 BNR. 1-2
		SPREDT	GNR. 92 BNR. 1, 4, 8, 15-23, 28-31, 33-38, 40-42
		SPREDT	GNR. 93 BNR. 1-4, 8, 13-15, 17-19, 22-23
		SPREDT	GNR. 94 BNR. 1, 3-4
		SPREDT	GNR. 95 BNR. 1
		SPREDT	GNR. 96 BNR. 1, 4
		SPREDT	GNR. 97 BNR. 1, 5-7
		SPREDT	GNR. 98 BNR. 1, 6, 11
		SPREDT	GNR. 99 BNR. 1-2, 8-9, 15-20
		SPREDT	GNR. 100 BNR. 1, 3, 5-6, 8
1103	SOLLIEN	SPREDT	GNR. 9 BNR. 1, 3-5
		SPREDT	GNR. 10 BNR. 1, 3
		SPREDT	GNR. 11 BNR. 1-4, 6-11, 13, 15, 24, 26, 28, 31-35, 39-41, 45-46, 50
		SPREDT	GNR. 95 BNR. 3-4
		SPREDT	GNR. 98 BNR. 10
1104	VIBERG -GLÆSTAD	SPREDT	GNR. 2 BNR. 3, 5
		SPREDT	GNR. 3 BNR. 1, 3, 5-6, 8, 13, 17, 20, 22-23, 25-26, 29-30, 33
		SPREDT	GNR. 4 BNR. 1, 4-5, 11
		SPREDT	GNR. 5 BNR. 1
		SPREDT	GNR. 6 BNR. 1
		SPREDT	GNR. 7 BNR. 2-3, 6-7, 19, 25-26, 28
		SPREDT	GNR. 8 BNR. 1, 9, 12-14
		SPREDT	GNR. 27 BNR. 13, 16, 20
		SPREDT	GNR. 28 BNR. 4-5, 11

TABELL 1. OMFANGET AV GRUNNKRETSENE, FORDELT PÅ TETT OG SPREDT BEBYGGELSE.

GRUNN- KRETSNR	NAVNET PÅ GRUNNKRETSEN	TYPE BEBYGGELSE	OMFANGET AV GRUNNKRETSENE
1105	DALSJORDET	SPREDT	GNR. 81 BNR. 1,3
		SPREDT	GNR. 82 BNR. 2,4-5,8-9,13-19,21-22,24-28
		SPREDT	GNR. 83 BNR. 1,6,9-13,16-18,20,28,33-36,38,41,43-44,51,57
		SPREDT	GNR. 84 BNR. 1,3,6-8,11
1106	STOKKEROA	SPREDT	GNR. 83 BNR. 5,7-8,26,29,37,39,42,47-49,52-54,58-59
		SPREDT	GNR. 85 BNR. 1-5,7-9,11
		SPREDT	GNR. 86 BNR. 1,3,6-8,12
		SPREDT	GNR. 87 BNR. 1-3,5-9,11
		SPREDT	GNR. 88 BNR. 1-3,6
		SPREDT	GNR. 91 BNR. 1,3,5,8-9,13,20-21,25-26,28,31-33,35-36
		SPREDT	GNR. 92 BNR. 12
1107	MARKENG	SPREDT	GNR. 200 BNR. 1-2,4-5,12,14-19
		SPREDT	GNR. 201 BNR. 4-5,7-13,15-19
		SPREDT	GNR. 202 BNR. 1,3
		SPREDT	GNR. 203 BNR. 1,5-8,11,15,98
		SPREDT	GNR. 204 BNR. 1-5,7,11-19,21,42
		SPREDT	GNR. 205 BNR. 1,5,7,9,11-13,15-16
		SPREDT	GNR. 206 BNR. 1-2,8,12,14-16,18,24,26,31
		SPREDT	GNR. 207 BNR. 1,4-5,8,11,16-17
		SPREDT	GNR. 208 BNR. 1,3-4
		SPREDT	GNR. 209 BNR. 1-4,8-9
		SPREDT	GNR. 210 BNR. 1-4,9,11,18-19,21-22,24,26
1108	ROLI	SPREDT	GNR. 191 BNR. 1-2,4,7-8,10-15
		SPREDT	GNR. 192 BNR. 1,4,6,9-11
		SPREDT	GNR. 193 BNR. 1,7,9-10,17-20,23-25,27-33,41,43-44
		SPREDT	GNR. 194 BNR. 1,4-5,7-8,11-13
		SPREDT	GNR. 196 BNR. 1,3-5,7-9,11,13,15
		SPREDT	GNR. 197 BNR. 1,3-4,6
		SPREDT	GNR. 198 BNR. 1,4,6-9,12,15-17
		SPREDT	GNR. 199 BNR. 1-8,11-12,14-18,28,30,33-34,36,38-43,45
1109	SMEDMOEN	SPREDT	GNR. 14 BNR. 73
		SPREDT	GNR. 187 BNR. 3,10,23,44
		SPREDT	GNR. 188 BNR. 1-4,7,11-13,15,18,20-24,26-27,30-31,33,36,38,40-45,47-49,54-55,57,61-63
		SPREDT	GNR. 189 BNR. 1,4-5
		SPREDT	GNR. 190 BNR. 1,3-4,7,12-13
12	SNERTINGDAL		
1201	SKOGHEIM	SPREDT	GNR. 211 BNR. 1-2,4,6
		SPREDT	GNR. 212 BNR. 1-2,7
		SPREDT	GNR. 213 BNR. 1-2
		SPREDT	GNR. 214 BNR. 1-3,5,7-8,12,17,19-22,25,27-29,32-33,38,41-42,45,56-58,60,63-65,69-70,74,76-79,82
		SPREDT	GNR. 215 BNR. 1-3,5-7,9-10,15
		SPREDT	GNR. 216 BNR. 2
		SPREDT	GNR. 217 BNR. 1,3,5
		SPREDT	GNR. 218 BNR. 1,5,9-10,14-18,23,25,27,29-33,39,41,43
		SPREDT	GNR. 219 BNR. 1-4,6,11,13-15,17-18,20-21,23-24,29,33-38,40-45,47
		SPREDT	GNR. 220 BNR. 1,3-6,8,10,13,15-16,19,22,27,29-34,50,52,55-56,59,66,68,71-81
		SPREDT	GNR. 221 BNR. 1-3
		SPREDT	GNR. 222 BNR. 1-5,11-18,23,26-34
1202	NØSS	TETT	ANDERS TANDBERGSV 1-10,12,14,16,18,20
		TETT	KLETTNAGEN 9,13
		TETT	GNR. 225 BNR. 16
		TETT	GNR. 228 BNR. 7,11,15,40,43,50
		SPREDT	GNR. 223 BNR. 1-2,5,7,13-17,19-21
		SPREDT	GNR. 224 BNR. 1

TABELL 1. OMFANGET AV GRUNNKRETSENE, FORDELT PÅ TETT OG SPREDT BEBYGGELSE.

GRUNN- KRETSNR	NAVNET PÅ GRUNNKRETSEN	TYPE BEBYGGELSE	OMFANGET AV GRUNNKRETSENE
1202	NØSS	SPREDT	GNR. 225 BNR. 2,4,6,8-9,13,15-21,40
		SPREDT	GNR. 226 BNR. 1
		SPREDT	GNR. 227 BNR. 1-2
		SPREDT	GNR. 228 BNR. 3,8,13-14,39,45
1203	BERG	TETT	GNR. 228 BNR. 44
		TETT	GNR. 229 BNR. 5,8-9,11,15,18-19,24-25,27,29-32,35-36,38-39,41-42
		TETT	GNR. 230 BNR. 24-25,27,29-30,33,47-48
		SPREDT	GNR. 228 BNR. 1
		SPREDT	GNR. 229 BNR. 1,3,12,14,17,23,28,47
		SPREDT	GNR. 230 BNR. 1-2,5,7,10,16,18-22,34,38,49-50
1204	GRØTERUD	TETT	GNR. 239 BNR. 7
		SPREDT	GNR. 235 BNR. 1-2,7,14-18,20,23
		SPREDT	GNR. 236 BNR. 1-4
		SPREDT	GNR. 237 BNR. 1-3,5-7,9,12-13,15
		SPREDT	GNR. 238 BNR. 1-2,5,13,18
		SPREDT	GNR. 239 BNR. 1,4,7,9-10,12-14,16-18
		SPREDT	GNR. 240 BNR. 1,8
1205	FREDVANG	SPREDT	GNR. 246 BNR. 1-2,7,11,15-16,19-20,22-23,26,28
		SPREDT	GNR. 247 BNR. 1-2
		SPREDT	GNR. 248 BNR. 1,3,5,12-13,15-26,28,30-35,44,46-49,51-52,54,59,64,68-69,83,86
1206	TORSTUEN	SPREDT	GNR. 249 BNR. 1-6,8-9,13,15,18-19,22-23
		SPREDT	GNR. 250 BNR. 1,3-4,6,8,10-13
		SPREDT	GNR. 251 BNR. 1-3,5-6,15,17,19,22
		SPREDT	GNR. 252 BNR. 1-3,9-10,14-15,17-18,20-21,24-27,32-33,35,43,45-46,52-53,55,57-60,62-63,66,68,74,78-79,83-85,87,89-90,92,95
1207	KJERRINGELV	SPREDT	GNR. 253 BNR. 3-4,7,10,12,15-16,18-19,24,27-28,32-34,37,44-45,47-48,54,57,59-61,63,70,76,79,87,114
		SPREDT	GNR. 254 BNR. 1,5,8,13-14
		SPREDT	GNR. 255 BNR. 1-2,4-6,9,13-15,17,24-25
1208	NYKIRKE	SPREDT	GNR. 241 BNR. 1-6,8,14,19,21-22,27,29-31,36,40-41,45-46,50,52
		SPREDT	GNR. 242 BNR. 1-4,14-15,17-20
		SPREDT	GNR. 243 BNR. 1-2,12,15,17
		SPREDT	GNR. 244 BNR. 1-3,5,8-9,23,27,30-32,35,38,49,53-54,56,58,62,66-67,69
		SPREDT	GNR. 245 BNR. 1,3-4,6,8-13,15,17-18
1209	BRATTÅSEN	SPREDT	GNR. 223 BNR. 4,8-12,22,24-25
		SPREDT	GNR. 227 BNR. 5-6,8,10
		SPREDT	GNR. 228 BNR. 4,16-17
		SPREDT	GNR. 229 BNR. 13
		SPREDT	GNR. 231 BNR. 1-2,4,7-8,10,14
		SPREDT	GNR. 232 BNR. 1
		SPREDT	GNR. 233 BNR. 1
		SPREDT	GNR. 234 BNR. 1,5
		SPREDT	GNR. 235 BNR. 6,8,10
13	BIRI		
1301	MELBY	SPREDT	GNR. 180 BNR. 11
		SPREDT	GNR. 182 BNR. 24,27-28,122,140
		SPREDT	GNR. 183 BNR. 1,3-5,7-8,10,17-23,29
		SPREDT	GNR. 184 BNR. 1-2
		SPREDT	GNR. 185 BNR. 1
		SPREDT	GNR. 186 BNR. 1,4,7,10,13-15,19,24,29-32,34-35,39
		SPREDT	GNR. 187 BNR. 1,5,11,13-14,16-17,21,33-34,37,42,48-50

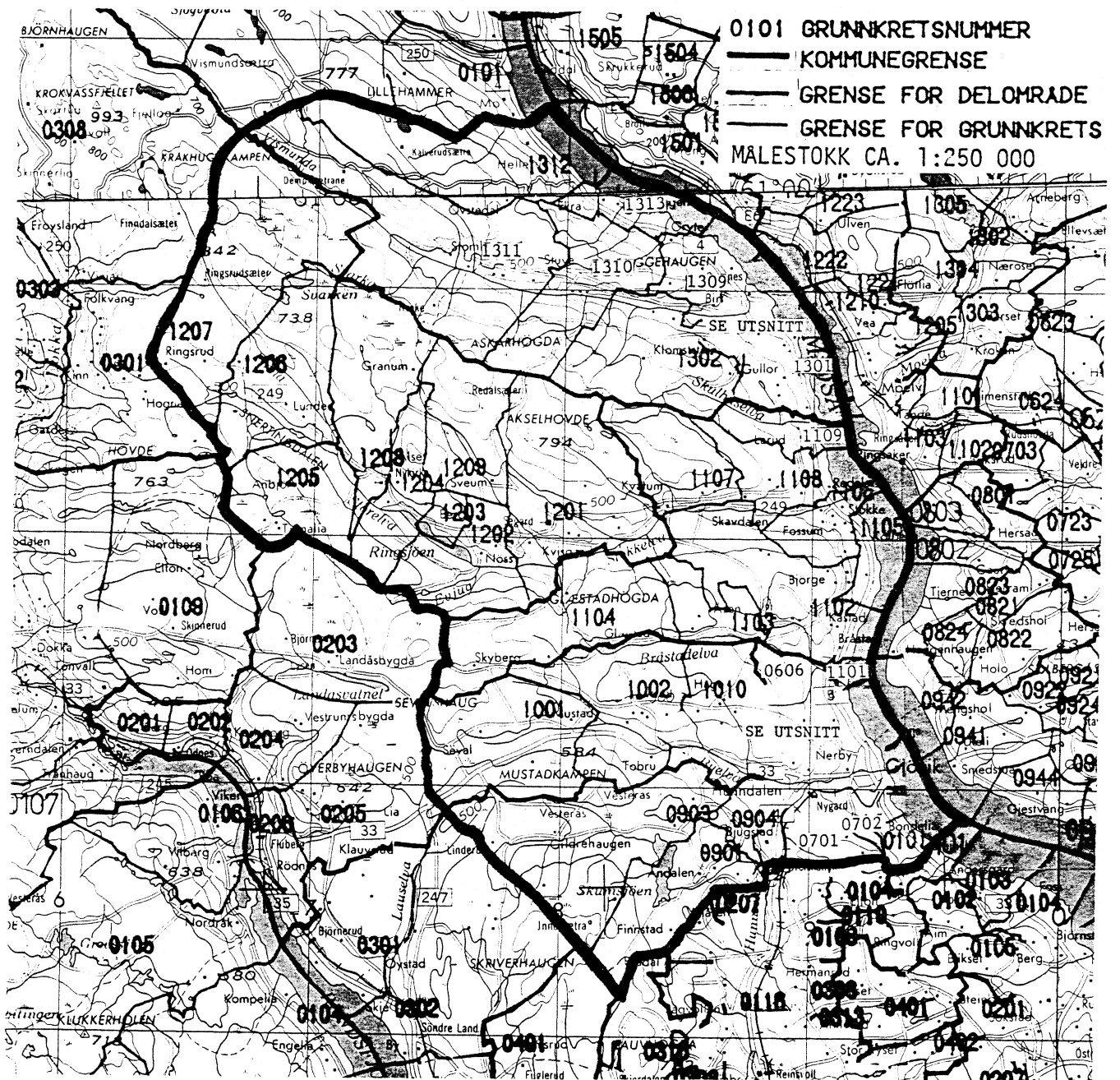
TABELL 1. OMFANGET AV GRUNNKRETSENE, FORDELT PÅ TETT OG SPREDT BEBYGGELSE.

GRUNN- KRETSNR	NAVNET PÅ GRUNNKRETSEN	TYPE BEBYGGELSE	OMFANGET AV GRUNNKRETSENE
1302	KRINGSRUD	SPREDT	GNR. 132 BNR. 6,39
		SPREDT	GNR. 165 BNR. 1
		SPREDT	GNR. 166 BNR. 1-4,6-7,15,18,22
		SPREDT	GNR. 168 BNR. 1,7,9
		SPREDT	GNR. 169 BNR. 1
		SPREDT	GNR. 170 BNR. 1,4,11-13
		SPREDT	GNR. 171 BNR. 1,3,5-8,10-13,24-26
		SPREDT	GNR. 172 BNR. 1,5
		SPREDT	GNR. 173 BNR. 1,3
		SPREDT	GNR. 174 BNR. 1-4
		SPREDT	GNR. 175 BNR. 9
		SPREDT	GNR. 182 BNR. 3,10-11,13,41,45
		1303	LUNDE
SPREDT	GNR. 175 BNR. 1-2,8,11-12		
SPREDT	GNR. 176 BNR. 1,3,5,11-15,17-18		
SPREDT	GNR. 177 BNR. 1		
1304	KULLSVEEN	SPREDT	GNR. 132 BNR. 15,19,37-38,44,52
		SPREDT	GNR. 133 BNR. 10,17-18,26,32,44-46,50-52,69
		SPREDT	GNR. 175 BNR. 5,13
		SPREDT	GNR. 178 BNR. 1-3,8
		SPREDT	GNR. 179 BNR. 10,13-14,21,25,35
1305	HONNE	TETT	HONNEV 2,24,26,28-30,32,34,36,38,40-47
		TETT	KONVALLV 1-2,4-12
		TETT	KROSSVEDFARET 3,5,7
		TETT	MARISKOV 1-4,12,14,16,18-19,23,25,27,29,31,33
		TETT	RYLLIKV 2-24,26,28,30,32,34
		TETT	TROLLHEGGV 1-21,26
		TETT	TYSBASTV 1-8,10
		TETT	GNR. 133 BNR. 2,10,15
		TETT	GNR. 180 BNR. 2,5-6,8,10,13,15-17,30-31,33-34,38-42,44,47
		TETT	GNR. 182 BNR. 1,17,19-20,22-23,39-40,43,46-50,92
		SPREDT	GNR. 182 BNR. 120
		1306	SKUMSRUD
TETT	GNR. 179 BNR. 4,6,9,11,16,22,26,28-29,31-33,50		
SPREDT	GNR. 179 BNR. 1,36,38,43-44		
1307	PRESTEGÅRDSKOGEN	TETT	GUNNAR KALRASTENSV 6,8,10,12,14,16
		TETT	GNR. 132 BNR. 1,4,2,45,54,56-59,61-62,64,66,87
		TETT	GNR. 133 BNR. 7-8,10-11,13,16,19,29,33-34,43,59,65
		TETT	GNR. 179 BNR. 12,46
		SPREDT	GNR. 132 BNR. 1
SPREDT	GNR. 180 BNR. 48		
1308	SKOLEJORDET	TETT	ANDERS LYSGÅRDS V 2,4,6,8,10
		TETT	GNR. 131 BNR. 3-5,9-14
		TETT	GNR. 132 BNR. 1,5,7-9,11,13,18,26-30,34,43,53,55,60,67-68,74-75,77,80,88,99
		TETT	GNR. 133 BNR. 1,5,23,28,37-38,60-61,63
		SPREDT	GNR. 131 BNR. 1,15-16
		SPREDT	GNR. 132 BNR. 1
SPREDT	GNR. 133 BNR. 1,36		
1309	BOLLERUD	SPREDT	GNR. 131 BNR. 1,8
		SPREDT	GNR. 132 BNR. 1,4,14,21,79
		SPREDT	GNR. 133 BNR. 1,2,2,30,41,53,58
		SPREDT	GNR. 134 BNR. 1-11,17-19,21-22,24-26,28-31
		SPREDT	GNR. 135 BNR. 1-4,6-9
		SPREDT	GNR. 136 BNR. 1,5,11-13
		SPREDT	GNR. 137 BNR. 1,5-6
		SPREDT	GNR. 138 BNR. 2
		SPREDT	GNR. 139 BNR. 1-3,5,13-14,16-18
		SPREDT	GNR. 140 BNR. 2,5,7-9,11-13,16,20,22,24-25,29

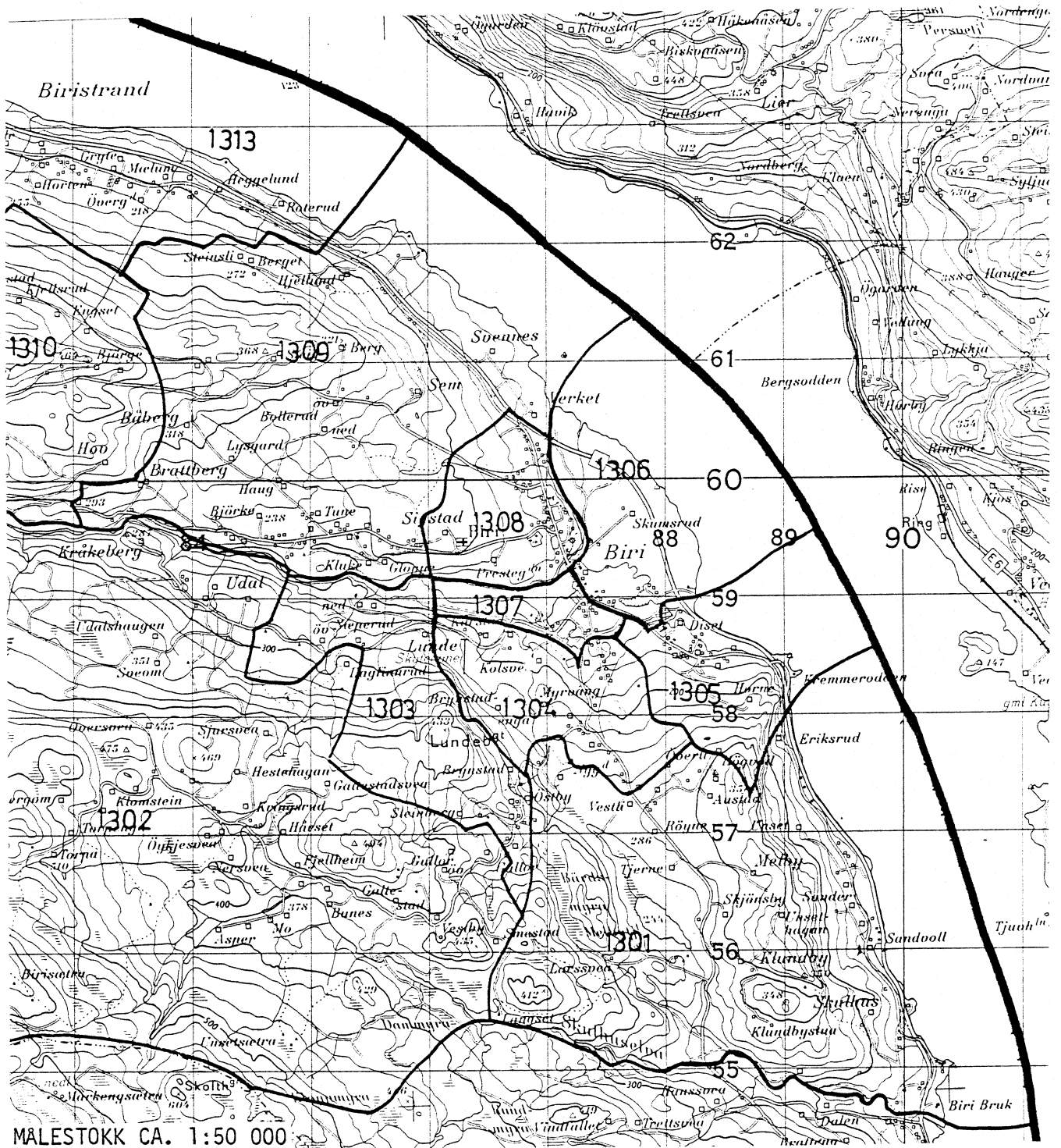
TABELL 1. OMFANGET AV GRUNNKRETSENE, FORDELT PÅ TETT OG SPREDT BEBYGGELSE.

GRUNN- KRETSNR	NAVNET PÅ GRUNNKRETSEN	TYPE BEBYGGELSE	OMFANGET AV GRUNNKRETSENE		
1310	HEGGE	SPREDT	GNR. 141 BNR. 1,3-4,7,10-11		
		SPREDT	GNR. 142 BNR. 1		
		SPREDT	GNR. 143 BNR. 1,4,9-13		
		SPREDT	GNR. 144 BNR. 1,8,17,23		
		SPREDT	GNR. 145 BNR. 1-8,10,14		
		SPREDT	GNR. 146 BNR. 1-2,8,10		
		SPREDT	GNR. 147 BNR. 1,3		
		SPREDT	GNR. 148 BNR. 1,10-13		
		SPREDT	GNR. 149 BNR. 1		
		SPREDT	GNR. 150 BNR. 1-3,6-7,12-15		
		SPREDT	GNR. 151 BNR. 7-9		
		SPREDT	GNR. 152 BNR. 4		
		1311	ØVERBYGDA	SPREDT	GNR. 152 BNR. 1,4,6-11,13,16,18-22,27,29-30
				SPREDT	GNR. 153 BNR. 1,5-8,10
SPREDT	GNR. 154 BNR. 1-4				
SPREDT	GNR. 155 BNR. 1				
SPREDT	GNR. 156 BNR. 1,3-6				
SPREDT	GNR. 157 BNR. 1-4,8,12-13,15,20				
SPREDT	GNR. 158 BNR. 1-4,7				
SPREDT	GNR. 159 BNR. 1,7				
SPREDT	GNR. 160 BNR. 1				
SPREDT	GNR. 161 BNR. 2,10-11				
SPREDT	GNR. 162 BNR. 1-2,6,13-14				
SPREDT	GNR. 163 BNR. 4-5,11				
1312	RSROA			SPREDT	GNR. 107 BNR. 1,3,5
				SPREDT	GNR. 108 BNR. 1-5
		SPREDT	GNR. 109 BNR. 1-2,4-5,10,12,16,19		
		SPREDT	GNR. 110 BNR. 1-3,6-7,10,12		
		SPREDT	GNR. 111 BNR. 2-3,7,9-10,13,18-19,22-26,28		
		SPREDT	GNR. 112 BNR. 1,3-11,13,15-18,22		
		SPREDT	GNR. 113 BNR. 1-2		
		SPREDT	GNR. 114 BNR. 1-3		
		SPREDT	GNR. 115 BNR. 3-4,31,33,35,38,40		
		SPREDT	GNR. 116 BNR. 3,5,7-8,10,13,16,18-19,23-24,29-30,53,55,57,60		
		SPREDT	GNR. 117 BNR. 1,6-9,11-14		
		SPREDT	GNR. 118 BNR. 2		
		SPREDT	GNR. 119 BNR. 1,3-5,8,12,14		
		1313	BIRISTRAND	SPREDT	GNR. 120 BNR. 1-7,13-15,20-21,37,40
SPREDT	GNR. 121 BNR. 1,5,13-14				
SPREDT	GNR. 122 BNR. 1-2,6,10,15,18,21-23,26				
SPREDT	GNR. 123 BNR. 1,3-4,7				
SPREDT	GNR. 124 BNR. 1-2,9,11,18,20-22				
SPREDT	GNR. 125 BNR. 1				
SPREDT	GNR. 126 BNR. 1,4				
SPREDT	GNR. 127 BNR. 1-2,7,10-13,16,22-24,28-29,32,34				
SPREDT	GNR. 128 BNR. 1,6,8,11-12,15,17,19,22-23,26-27				
SPREDT	GNR. 129 BNR. 1,4,7,11,16-17				
SPREDT	GNR. 130 BNR. 1,6,12,14-15				
SPREDT	GNR. 135 BNR. 10-11				

0502 GJØVIK

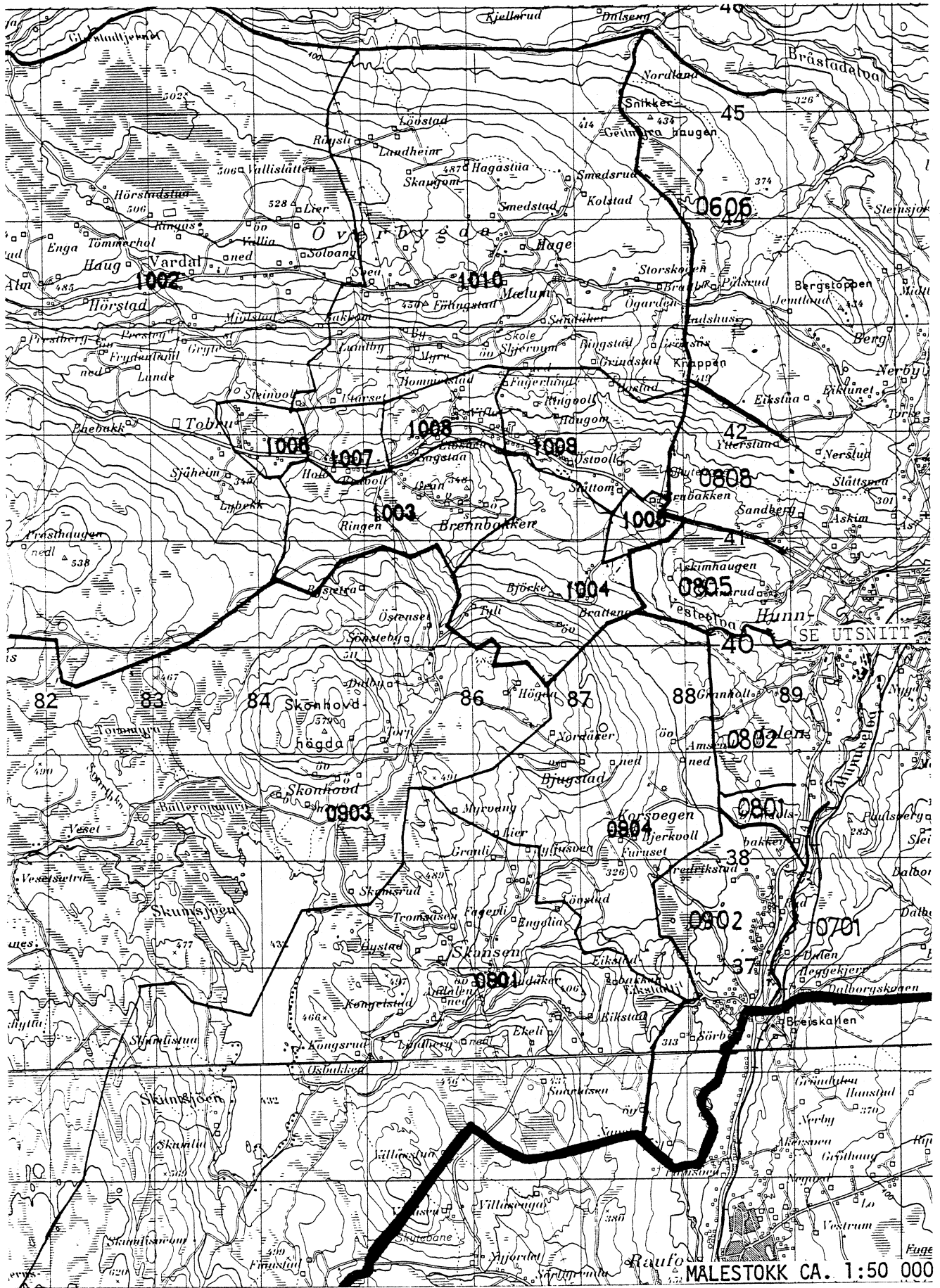


UTSNITT AV KRETSKART



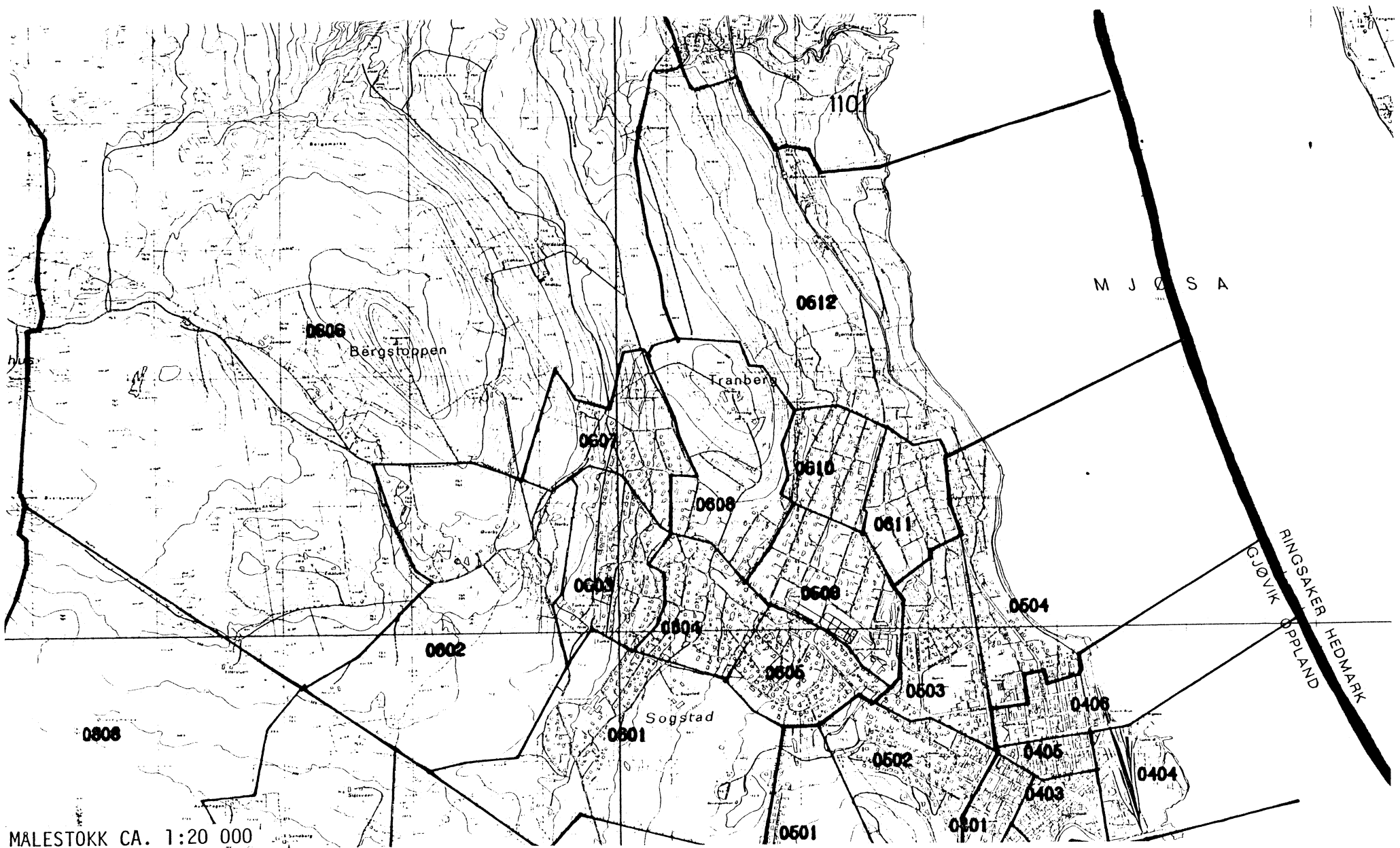
MALESTOKK CA. 1:50 000

UTSNITT AV KRETSKART

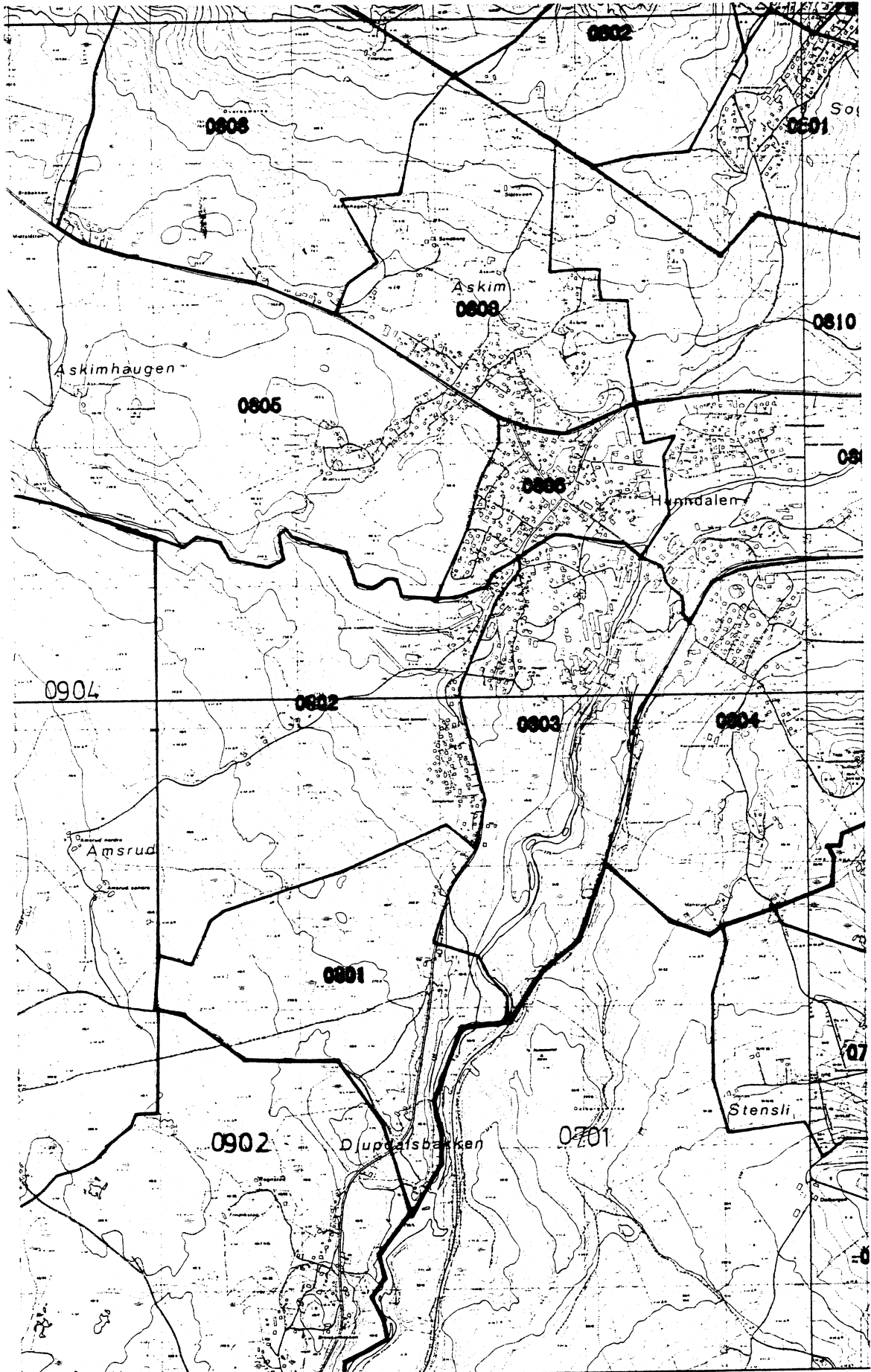


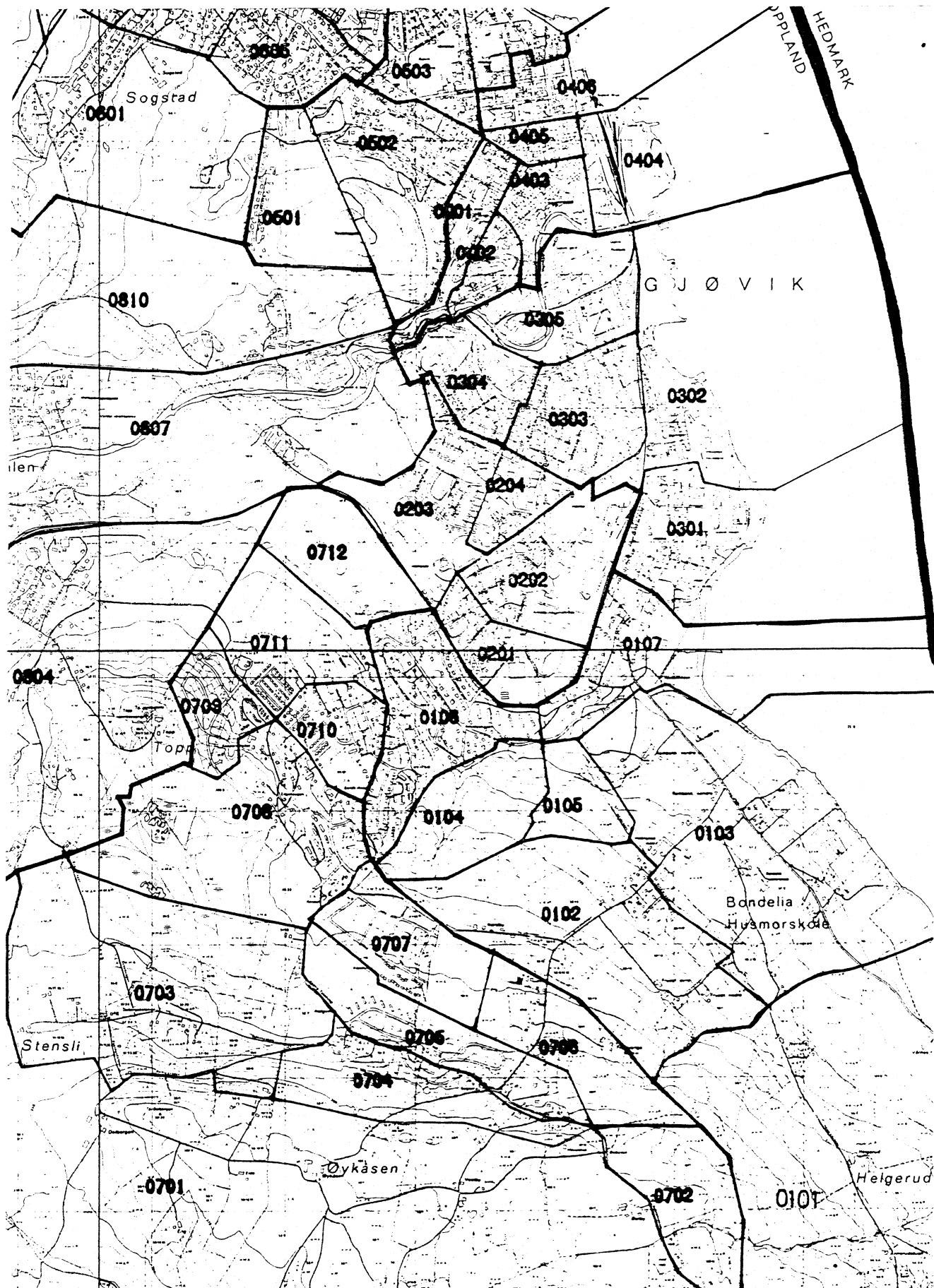
MALESTOKK CA. 1:50 000

UTSNITT AV KRETSKART



MALESTOKK CA. 1:20 000





TABELL 2. SAMMENLIGNBARHETEN MELLOM GRUNNKRETSENE 1980
OG FOLKETELLINGSKRETSENE 1970

GRUNNKRETS 1980	KOMM 1970	---FOLKETELLINGSKRETS 1970--- HEL KRETS	DEL AV KRETS
0101 HELGERUD	0502		47
0102 FRUSET	0502		10,47
0103 RAMBEKK	0502		10,47
0104 BØLE	0502		47
0105 GIMLE	0502		47
0106 KIRKEBYSKOGEN	0502		9
0107 RAMBEKKMOEN	0502		9,47
0201 KOLONIEN	0502		8
0202 KIRKEBY-INDUSTRIOMRÅDE	0502		8
0203 ØVRE-GJØVIK	0502		8,40
0204 NYJORDET	0502		8
0301 VIKEN	0502		9
0302 FREDVIK	0502	7	
0303 GJØVIKJORDET	0502		6
0304 TONGJORDET	0502		6
0305 NEDRE-GJØVIK	0502	5	
0401 SENTRUM 1	0502		4
0402 SENTRUM 2	0502		4
0403 SENTRUM 3	0502		4
0404 SENTRUM 4	0502		4
0405 SENTRUM 5	0502		4
0406 SENTRUM 6	0502		4
0501 HUNNSHOVDE	0502	11	44
0502 HOVDE	0502	2	44
0503 NORDBYEN	0502		1,3
0504 ENGELANDSJORDET	0502		1,3
0601 SOGSTAD	0502		40,43-44
0602 ØVERBY	0502		44
0603 TORKE	0502		43-44
0604 VALHALLA	0502		43
0605 KRÅKJORDET	0502		43
0606 BERG	0502		44
0607 NERBYJORDET	0502		43-44
0608 TRANBERG	0502		43-44
0609 HUNN	0502		43
0610 HUNNSBEITE	0502		43
0611 HUNNSJORDET	0502		43
0612 BJØRNSVEEN	0502		43-44
0701 ØYKÅSEN	0502		40
0702 ØSTBY	0502		47
0703 DALBORGKOLONIEN	0502		40
0704 SOLGLØTT	0502		40
0705 FREDENG	0502		47
0706 VIEN	0502		47
0707 NORDBY	0502		47
0708 ENGEHAUGEN	0502		41,47
0709 KOPPERUD VEST	0502		41
0710 KOPPERUD-SENTRUM	0502		41
0711 SOLBAKKEN	0502		40-41
0712 THOMASDALEN	0502		40-41
0801 DJUPDALSBAKKEN	0502		37,40
0802 ALMSFELTET	0502		40,42
0803 SYREHAUGEN	0502		40,42
0804 NYGARD	0502		40,42

TABELL 2. SAMMENLIGNBARHETEN MELLOM GRUNNKRETSENE 1980
OG FOLKETELLINGSKRETSENE 1970

GRUNNKRETS 1980	KOMM 1970	---FOLKETELLINGSKRETS 1970--- HEL KRETS	DEL AV KRETS
0805 BRATTSVEEN	0502		40,42
0806 BLOMHAUG	0502		42
0807 HOLMEN-KALLERUD	0502		40,42
0808 ØVERBYMARKA	0502		40,42,44
0809 ASKIM	0502		40,42
0810 ÅS-BRUSVEEN	0502		40,42
0901 ÅNDALEN	0502		36
0902 BREISKALLEN	0502	38	36-37,40
0903 SKONHOVD	0502		30,34,37
0904 BJUGSTAD	0502		36-37
1001 MUSTADROA	0502		30
1002 HAUG	0502		34-35
1003 BRENDBAKKROA	0502		35
1004 BRATTENG	0502		35,37
1005 SLÅTTA	0502		35
1006 TOBRU	0502		33-35
1007 BYBRUA	0502		33,35
1008 SAGSTUA	0502		33,35
1009 ØSTVOLD	0502		33,35
1010 GRANDE	0502		35
1101 BRÅSTADBRUA	0502		45
1102 LUNDSTEIN	0502		45-46
1103 SOLLIEN	0502	32	
1104 VIBERG -GLÆSTAD	0502	31	
1105 DALSJORDET	0502		45-46
1106 STOKKEROA	0502		46
1107 MARKENG	0502		23
1108 ROLI	0502		22
1109 SMEDMOEN	0502		22
1201 SKOGHEIM	0502		23-24
1202 NØSS	0502		24-25
1203 BERG	0502		25
1204 GRØTERUD	0502		25-26
1205 FREDVANG	0502	27	
1206 TORSTUEN	0502	28	
1207 KJERRINGELV	0502	29	
1208 NYKIRKE	0502		26
1209 BRATTÅSEN	0502		25
1301 MELBY	0502	21	
1302 KRINGSRUD	0502		20
1303 LUNDE	0502		19-20
1304 KULLSVEEN	0502		17,19
1305 HONNE	0502		17,19
1306 SKUMSRUD	0502		16-17,19
1307 PRESTEGÅRDSKOGEN	0502		17,19
1308 SKOLEJORDET	0502		16-17
1309 BOLLERUD	0502		16
1310 HEGGE	0502	14	
1311 ØVERBYGDA	0502	15	
1312 ÅSROA	0502	12	
1313 BIRISTRAND	0502	13	

TABELL 3. SAMMENLIGNBARHETEN MELLOM DELOMRÅDENE 1980
OG FOLKETELLINGSKRETSENE 1970 OG 1960

DELOMRÅDE 1980	KOMM 1970	---KRETSER-1970--- HELE	DELER AV	KOMM 1960	---KRETSER-1960--- HELE	DELER AV
01 VINDINGSTAD	0502	10	9	0502		1-11
	0502		47			
02 KIRKEBY	0502	8	40	0502		1-11
				0527		7-8
				0527		12-14
03 VIKEN-GJØVIKJORDET	0502	5-7	9	0502		1-11
04 SENTRUM	0502	4		0502		1-11
05 HOVDE-ENGELAND	0502	1-3	44	0502		1-11
	0502	11		0527		11
				0527		15
06 FREDHEIM	0502	43	40	0527		15
	0502		44	0527		11
				0527		7-8
				0527		12-14
07 DALBORGEN-KOPPERUD	0502	41	40	0527		12-14
	0502		47	0527		7-8
				0502		1-11
08 HUNNDALEN	0502	42	37	0527		7-8
	0502		40	0527		12-14
	0502		44	0527		11
				0527		15
09 LINNERUD-BREISKALLE	0502	36	37	0527		7-8
	0502	38	40	0527		12-14
	0502			0527		6
	0502		30	0527		1
	0502		34	0527		18
				0527		4-5
				0527		10
10 HAUG	0502	33	30-31	0527		18
	0502	35	34	0527		4-5
	0502		37	0527		10
				0527		1-2
				0527		7-8
				0527		12-14
11 REDALEN-LUNDSTEIN	0502	22		0526		1
	0502	32	31	0527	3	2
	0502	45-46	23	0527	16-17	
				0525	9	
12 SNERTINGDAL	0502	24-29	23	0526	2-7	1
13 BIRI	0502	12-17		0525	1-5	
	0502	19-21		0525	7-8	

Kommune: 0502 GJØVIK

Tabell 4. Oversikt over kirkesogn/kapelldistrikt (menighet)

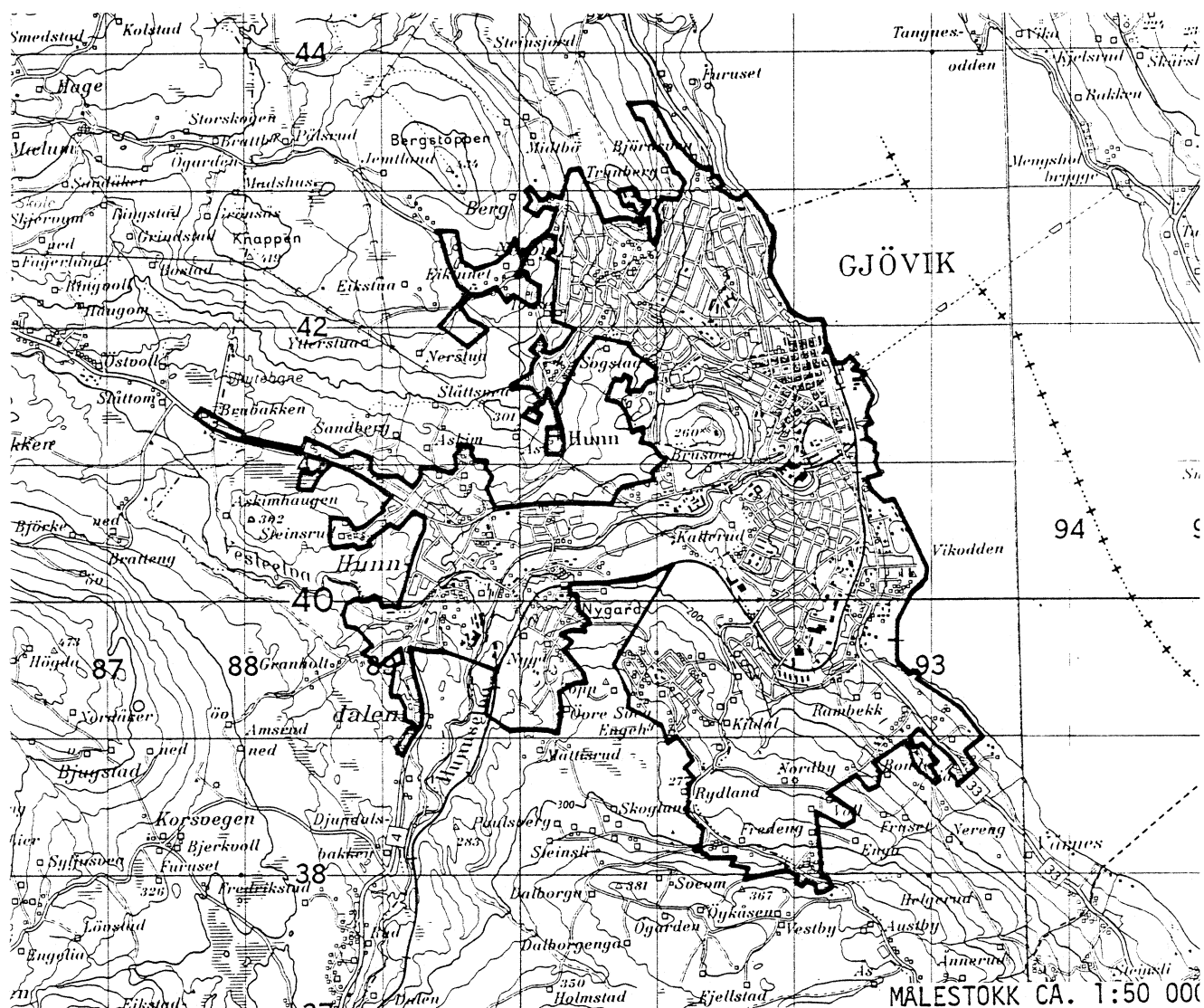
Menighet		Grunnkretsnummer	
Nummer	Navn	Hel	Del av
01	GJØVIK	0101-0107, 0201-0204, 0301-0305, 0401-0406, 0501-0504, 0702, 0705-0707	
02	BIRI	1108, 1109, 1301-1313,	
03	SNERTINGDAL	1107, 1201-1209,	
04	WARDAL	0901-0904, 1001-1004, 1006-1010, 1103, 1104,	
05	HUNN	0601-0612, 0703, 0704, 0701, 0708-0712, 0801-0810, 1005,	
06	BRÅSTAD	1101, 1102, 1105, 1106,	

KOMMUNE 0502 GJØVIK

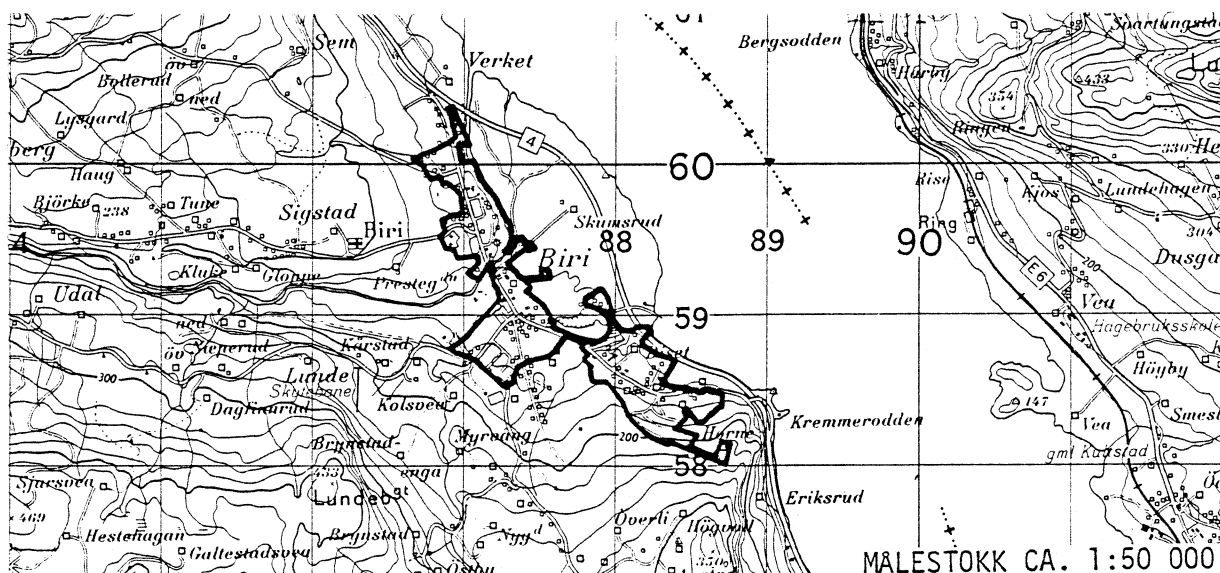
TABELL 5. OVERSIKT OVER TETTSTEDER.

TETTSTED		KOMM	OMFATTER TETTBEBYGGELSE I GRUNNKRETSENE
NR.	NAVN	NR.	
1511	GJØVIK	0502	0102-0107, 0201-0204, 0301-0305, 0401-0406, 0501-0504, 0601-0612, 0704-0712, 0801-0810
1512	BREISKALLEN	0502	0902
1513	BYBRUA	0502	1006-1009
1514	SNERTINGDAL	0502	1202-1204
1515	BIRI	0502	1305-1308

AVGRENŚING AV GJØVIK TETTSTED

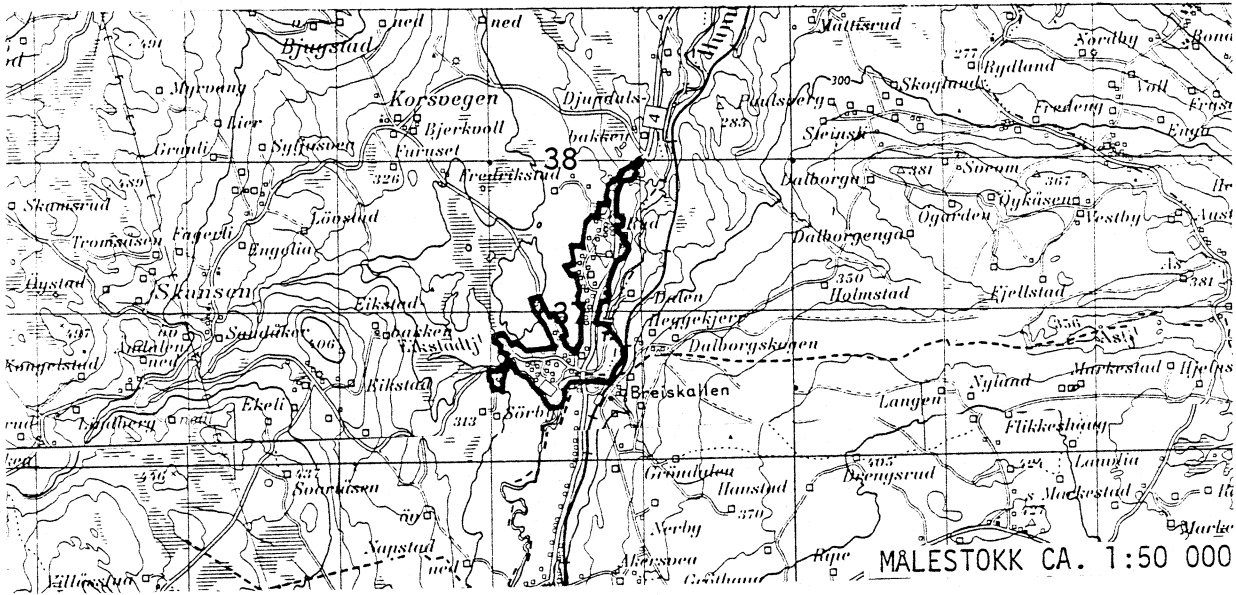


AVGRENŚING AV BIRI TETTSTED

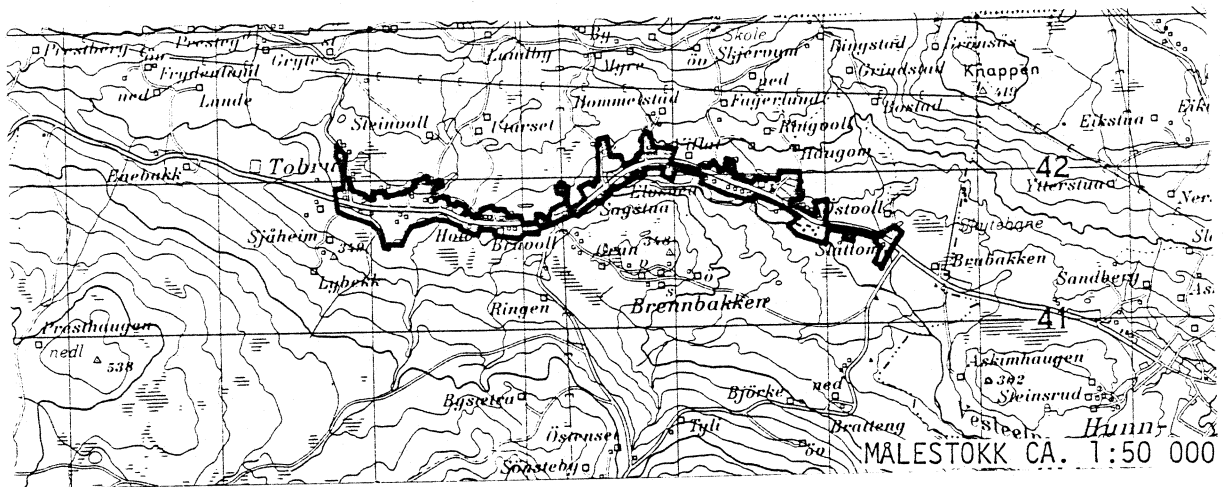


Med samtykke fra Norges geografiske oppmåling er NGOs kartmateriale brukt som kartgrunnlag.

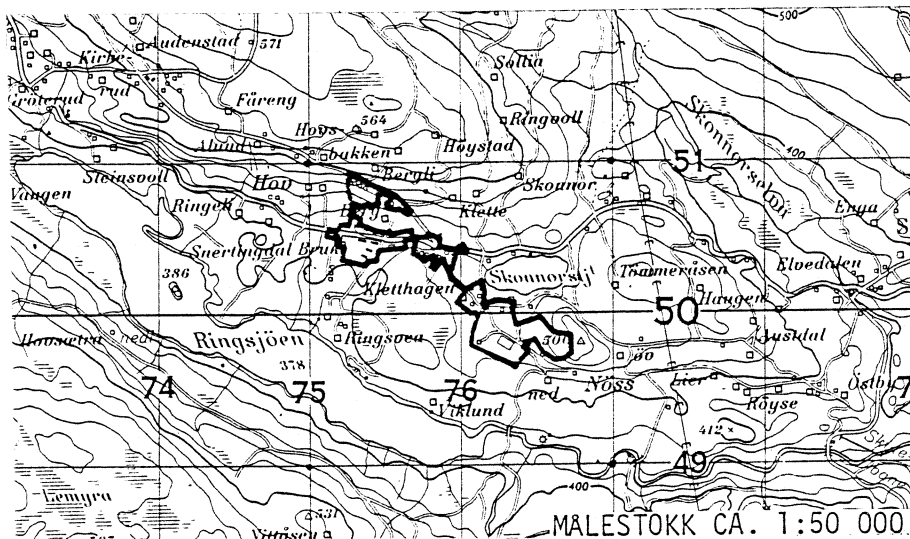
AVGRENSING AV BREISKALLEN TETTSTED



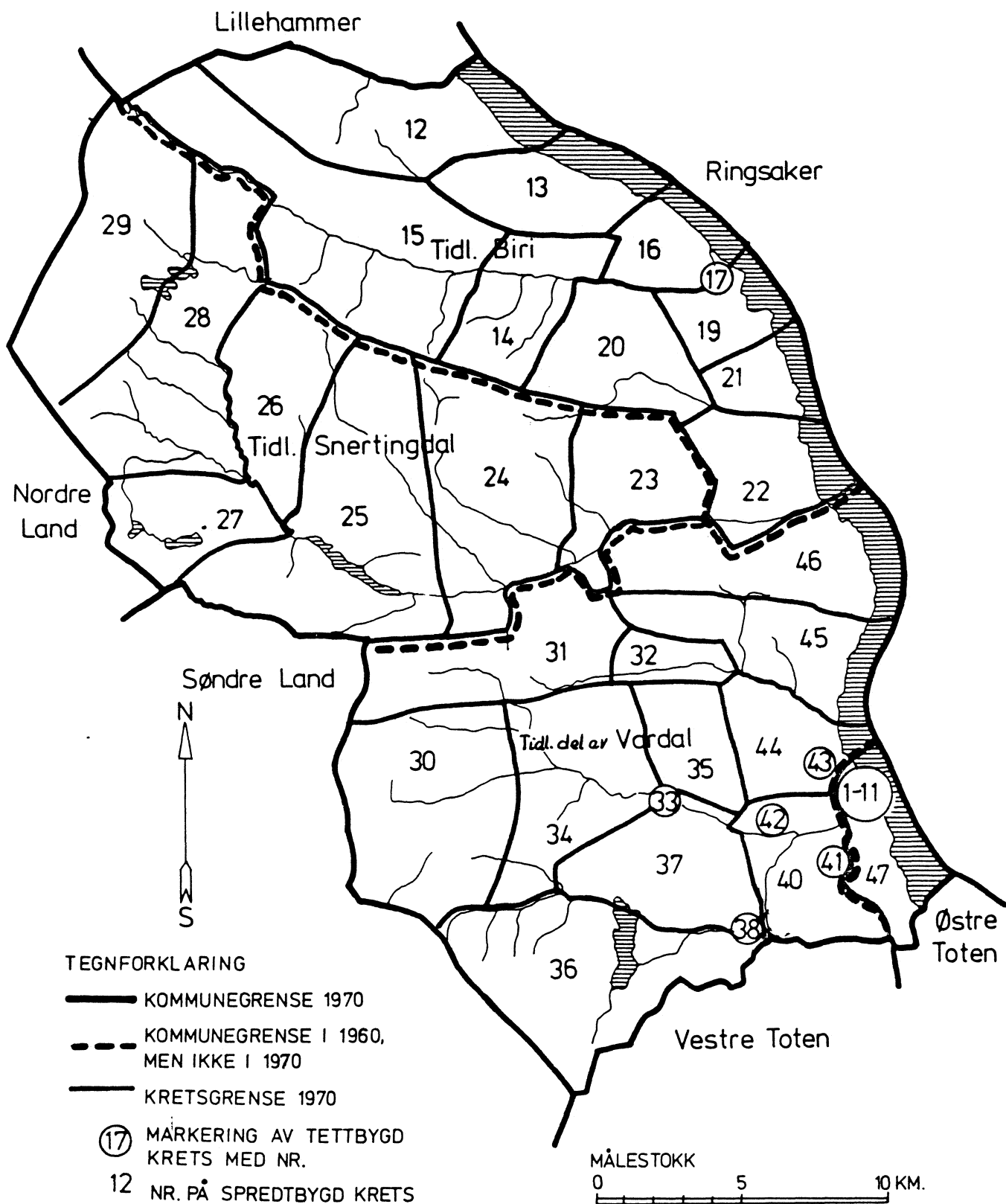
AVGRENSING AV BYBRUA TETTSTED



AVGRENSING AV SNERTINGDAL TETTSTED

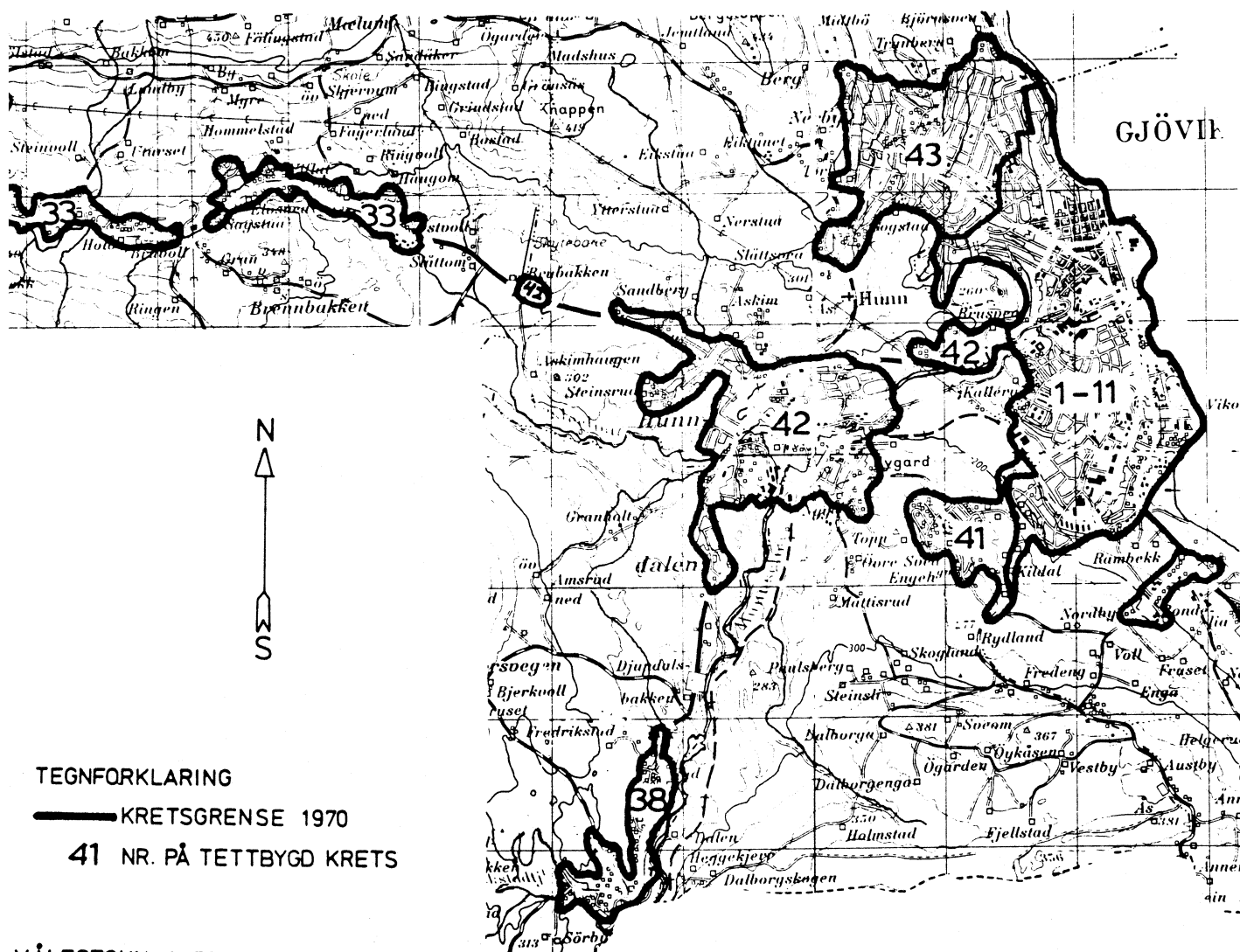
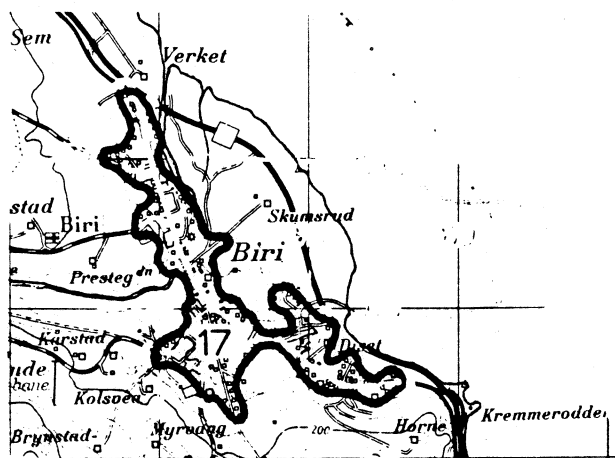


0502 GJØVIK



0502 GJØVIK

TETTBYGDGE KRETSE




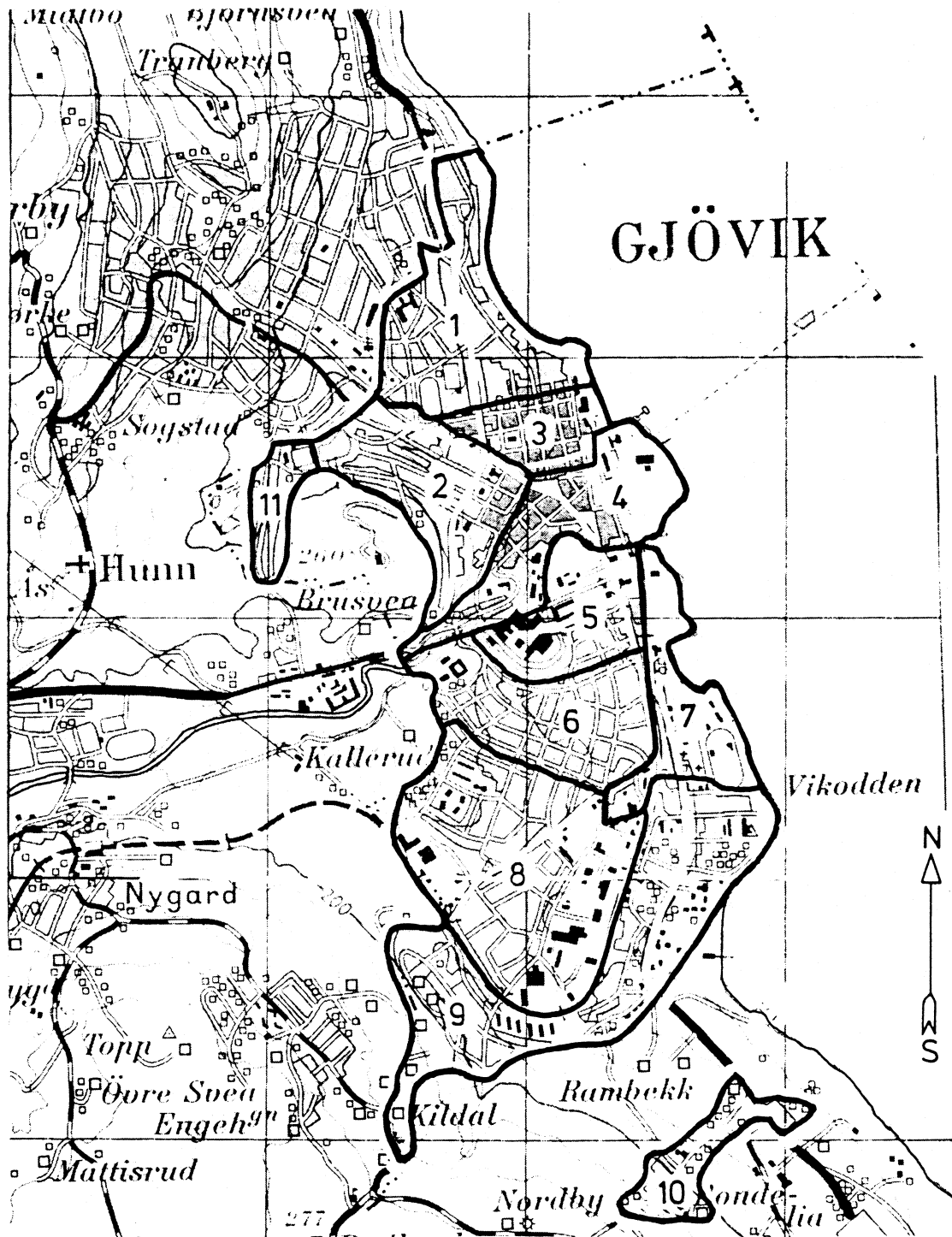
TEGNFORKLARING

— KRETSGRENSE 1970

41 NR. PÅ TETTBYGD KRETS

MÅLESTOKK 1: 50 000





MÅLESTOKK 1:25000

0 1 2 KM.

Med samtykke fra Norges Geografiske Oppmåling er N G O's kartmateriale brukt som kartgrunnlag. Kartet er oppfotografert fra N G O's serie M 711.

