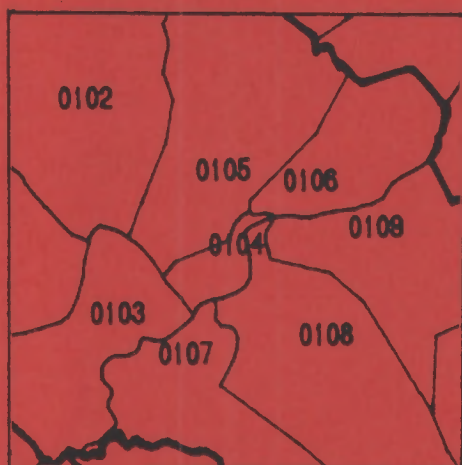


GRUNNKRETSER OG TETTSTEDER



DOKUMENTASJON 1980

0230 **LØRENSKOG**

FORORD

Med bakgrunn i det økende behovet for statistikk for mindre områder innen kommunene og på tvers av kommunegrensene, startet Statistisk Sentralbyrå i 1976 arbeidet med en generell, stabil kretsinnndeling. Kretsene blir kalt grunnkretser for å unngå forvekslinger med tidligere folketellingskretser og eksisterende skole- og valgkretser som dekker mer spesielle behov.

Et vesentlig siktepunkt var å kunne gi detaljert geografisk statistikk fra landbrukstellingen i 1979 og folke- og boligstillingen i 1980, men hensikten var også å få en geografisk enhet mer egnet for løpende statistikk.

Utgangspunktet for inndelingen har vært folketellingskretsene i 1970, men disse måtte mange steder nøye revideres i samråd med kommunene for å bli bedre egnet som en generell, geografisk basisenhet.

Formålet med dette heftet er å dokumentere kretsinnndelingen og lette arbeidet med analyser og praktisk bruk av kretsdata. Data for grunnkretser blir bl.a. tilgjengelige i egne kommunehefter fra Folke- og boligstillingen 1980. I de enkelte kommuner og i Statistisk Sentralbyrå finnes det også foreløpige befolkningstall pr. 1/7-79 og 1/11-80 for grunnkretser.

Prinsippene for kretsinnndelingen ble utformet gjennom drøftinger med brukere og gjennom et prøveprosjekt, og er beskrevet i et eget notat "Veiledning ved inndeling av kommunene i grunnkretser". Statistisk Sentralbyrå. 1977. Det blir også tatt sikte på å drøfte erfaringer fra arbeidet og utviklingsperspektiver nærmere i et særskilt hefte.

Utviklingen av GAB-systemet (Grunneiendom-, Adresse- og Byggningsregister) vil gi et regelmessig vedlikehold av bl.a. et adresseregister med koder for grunnkrets. Dette vil i framtida gi muligheter for bl.a. befolkningsstatistikk for grunnkretser, og lette oversikten i kommunene. Grunnkretsinnndelingen skal heretter holdes mest mulig fast. Det vil imidlertid kunne forekomme feilregistreringer. Henvendelser om slike feilregistreringer og spørsmål om eventuelle endringer i grunnkretsinnndelingen skal rettes til Fylkeskartkontoret i det aktuelle fylket, som vil ta saken opp med Byrået. Spørsmål om grunnkretsinnndelingen generelt og arbeidet med den kan også rettes til Statistisk Sentralbyrå, Kongsvinger.

Arbeidet med kretsinnndelingen, som har hatt økonomisk støtte fra Miljøverndepartementet, har vært ledet av førstekonsulent Jan Byfuglien og konsulent Ole Ragnar Langen.

Statistisk Sentralbyrå, Oslo, juni 1981

Odd Aukrust

Eivind Hoffmann

INNHold

	Side
Generelt om grunnkretsinnndelingen, avgrensingen av tettsteder og registrering av kirkesogn/kapelldistrikt	3
Spesielle merknader til gjennomføringen i Lørenskog kommune	8
Omfanget av grunnkretsene, fordelt på tett og spredt bebyggelse	9
Kart over inndelingen i grunnkretser	15
Sammenliknbarheten mellom grunnkretsene 1980 og folketellingskretsene 1970	19
Sammenliknbarheten mellom delområdene 1980 og folketellingskretsene 1970 og 1960	20
Oversikt over kirkesogn/kapelldistrikt (menighet)	20
Oversikt over tettstedet	21
Kart over avgrensing av tettstedet	22
V e d l e g g	
1. Kartskisse over kretsinnndelingen i 1970	23
2. Oversiktskart over tettbygde kretser i 1970	24

GENERELT OM GRUNNKRETSINNDELINGEN, AVGRENSINGEN AV TETTSTEDER OG REGISTRERING AV KIRKESOGN/KAPELLDISTRIKT

Formålet med og nytten av grunnkretsinnndelingen

Formålet med å dele kommunen inn i grunnkretser er å lage små stabile geografiske enheter som kan gi et fleksibelt statistisk grunnlag for kommunal og regional analyse, forvaltning og planlegging. Foruten å nytte disse slik de er, kan grunnkretsene grupperes til enheter som varierer fra formål til formål. Som minste byggekloss kan grunnkretsen settes sammen til geografiske enheter som er formålstjenlige f.eks. i planleggingen av eldreomsorgen eller til å studere utviklingen av elevgrunnlaget i grunnskolen på ulike alderstrinn. Aktuelle grupperingsenheter som kan gå på tvers av kommunegrensene er f.eks. vassdragsregioner og arbeidsmarkedsregioner.

I første omgang kommer Statistisk Sentralbyrå til å nytte inndelingen til å presentere data fra landbrukstillingen i 1979 og folke- og boligstillingen i 1980. Som en kontroll på at det arbeidet som er gjort er riktig har en laget tabeller pr. 1/7-79 og 1/11-80 som gir befolkningstall fordelt på alder, kjønn og type bebyggelse.

Krav til grunnkretsinnndelingen

Ut fra de formål inndelingen i grunnkretser skal tjene, ble det stilt en del krav som vi nedenfor kort skal gjennomgå.

1. Grunnkretsene må utformes slik at grensene er uforanderlige over en rimelig tidsperiode. Dette er et særdeles viktig krav. Stabile kretser er en helt avgjørende forutsetning for å kunne følge endringer på kretsnivå over tid. (se nedenfor).

Nå har dessverre kartgrunnlaget mange steder vært svært dårlig. Dette gjør at en spesielt i ubebodde områder må regne med at grensene må justeres slik at de faller sammen med eiendomsgrensene. Grunnkretsenes omfang er definert ved adressene (gards- og bruksnr. eller gateadresse). En del steder er imidlertid eiendommene så store at en må regne med at grunnkretsgrensa må trekkes på tvers av eiendomsgrensa. Videre må en regne med endringer av grensene i ubebodde områder dersom disse blir bebygget med boliger, industri o.l. og grensene går på tvers av den nye bebyggelsen. De eneste endringer som kan tillates i bebodde områder er deling eller sammenslåinger av hele grunnkretser. Der nytt kartgrunnlag viser at grensene i bebodde områder er trukket feil, må grensene på kartet justeres slik at de blir i samsvar med beskrivelsen (gateadresser eller gards- og bruksnr.).

2. Kretsene er i størst mulig grad søkt gjort sammenlignbare med folketellingskretsene i 1970 og tidligere tellinger slik at en kan følge utviklingen bakover i tid. Dette kravet strir imidlertid ofte mot kravet om at inndelingen skal bestå av sammenhengende geografiske områder og være hensiktsmessig til kommunal og regional planlegging. Der den gamle inndelingen fra folketellingen i 1970 ikke kunne nyttes direkte, har en likevel forsøkt å lage større enheter innen kommunen som kan sammenlignes. I noen tilfeller har ikke dette lyktes, enten ved at den gamle inndelingen bestod av ikke geografisk sammenhengende områder, eller fordi dette ville føre til en inndeling som kommunen mente ikke var formålstjenlig.

3. Grunnkretsene skal ikke være for store eller variere for mye i folketall og areal. Dette kravet er viktig for at grunnkretsen kan fungere som byggekloss ved inndeling i regioner av ulike slag. I spredtbygde strøk ble det som utgangspunkt sagt at grunnkretsene ikke burde overstige 300-400 personer og i tettbygde strøk 500-600 personer.

Arealet i kretsene bør heller ikke variere for mye. Spesielt større ubebodde områder som f.eks. Finnmarksvidda og Hardangervidda, er delt inn i ubebodde grunnkretser, der grensene er lagt i vannskiller.

Grensene for grunnkretsene er også forsøkt lagt slik at de i størst mulig grad er ensartede når det gjelder bebyggelsesstruktur, natur- og næringsgrunnlag og slik at de kommunikasjonsmessig hører sammen. Folketellingskretser fra 1970 er f.eks. ofte blitt delt fordi de enkelte deler av kretsen nå ikke lengre hører sammen kommunikasjonsmessig.

Inndelingen i delområder (bydeler/bygdelag)

Størrelsen på kommunene varierer svært mye. Det var derfor behov for å lage en fast inndeling som kunne gi data på et mer overordnet nivå enn grunnkretsen. En slik områdeinndeling vil være bedre egnet for data som blir for detaljert på krets nivå samtidig som den vil være bedre egnet enn kretser til regionale oversiktsanalyser. Ut fra statistiske formål ble derfor grunnkretsene gruppert til delområder. Delområdene er angitt ved de to første sifrene i det 4-sifrede grunnkretsnummeret, mens de to siste sifrene angir nummeret på grunnkretsen innenfor delområdet.

Delområdene har som hovedregel 1 000-3 000 innbyggere i spredtbygde strøk og 3 000-6 000 i mer tettbygde strøk. Kommuner med under 1 000-2 000 innbyggere er vanligvis ikke delt inn i delområder.

Registrering av tettsted

Ved Folketellingene 1960 og 1970 var kretsinnndelingen knyttet direkte til inndelingen i tettsteder. Dette er uheldig fordi tettsteds grensene endrer seg over tid. Det er imidlertid fortsatt ønskelig å registrere tettbebyggelsen da dette er den eneste måten en kan få et realistisk bilde av utviklingen i urbaniseringen i Norge. Den enkelte adresse er derfor registrert med en egen kode for om adressen ligger innenfor eller utenfor tettsted, uavhengig av grunnkretsinnndelingen. Det er videre bygd opp et eget tettstedsregister som grupperer sammen tettbebyggelsen i de enkelte grunnkretser til tettsteder.

For at en hussamling skal kunne registreres som et tettsted må det bo minst 200 personer der og avstanden mellom husene må normalt ikke overstige 50 meter. Har en derimot fått en kjerne med 200 innbyggere, kan en vise mer skjønn ved avgrensingen. Husklynger som naturlig hører med til tettstedet, tas med selv om avstanden overskrider 50 meter. Avstanden mellom nærmeste hus i kjernen og den lille klynga, bør imidlertid ikke overstige 400 meter. Er avstanden større bør husklynga være stor nok til å danne eget tettsted. Grensene for tettstedene slik de er beskrevet i dette heftet, skal vise grensa for bebyggelsen slik den er 1. november 1980 og ikke inneholde områder som er blitt eller blir bebygd seinere. Bebyggelse som skal regnes med i tettbebyggelsen er boliger, industri, forretninger, offentlige bygninger, idrettsanlegg o.l. Hytter og ren gardsbebyggelse skal bare regnes med i tettstedet dersom det ligger i eller i tilknytning til tettstedet, dvs. mindre enn 50 meter fra nærmeste hus i "kjernen" eller den lille husklynga som ligger over 50 meter fra "kjernen".

I praksis vil det finnes områder innenfor tettstedene der avstanden mellom husene overstiger 50 meter. Dette kan f.eks. være i industriområder eller idrettsanlegg som ligger i tilknytning til tettstedene. Videre kan det være naturlige hindringer som bergknauser, elver eller dyrkbare områder som en ikke får bygge ut.

Ved avgrensingen av tettstedene har Byrådet støtt på en rekke praktiske problemer som har sammenheng med at dette arbeidet er noe som har vært nytt for de kommunale myndigheter. Praksis ved avgrensingene kan derfor variere noe, men dette gir trolig ikke større registreringsfeil enn ved den metode som ble nyttet i 1970. En regner med at feil vil bli korrigert etter hvert som kommunen skal ajourføre grensene.

Hvert tettsted er tildelt et firesifret nummer i tillegg til kommune-nummeret.

Registrering av kirkesogn og kapelldistrikt (menigheter)

Ved tidligere folketellinger har det vært et krav av folketellingskretsene skulle følge grensene for kirkesognene. Dette har en del steder vist seg utilfredsstillende da sognegrensene har vært foreldet i forhold til dagens bosettingsmønster. For å få statistikk for kirkesogn/kapelldistrikt er kirkesogn/kapelldistrikt registrert uavhengig av grunnkretsinnndelingen. Grensene for kirkesogn/kapelldistrikt kan derfor avvike fra grunnkretsgrensene, men de kirkelige myndigheter er oppfordret til å tilpasse de kirkelige inndelingene slik at grensene faller sammen med grensene for grunnkretsene. Dette letter registrering og ajourhold. Det er laget en egen katalog som grupperer menigheter til prestegjeld, prosti og bispedømme.

Sammenlignbarhet med tidligere folketellinger

Ett av kravene som er satt til inndelingen i grunnkretser er at en bør forsøke å få til en så god sammenlignbarhet med folketellingskretsene i 1970 som mulig. I tabellene 2 og 3 har vi vist sammenlignbarheten mellom grunnkretsene 1980 og folketellingskretsene 1970 og delområdene og folketellingskretsene 1970 og 1960. Sammenlignbarheten er funnet ved å sammenligne kart fra de ulike tellingene. Det er ikke tatt hensyn til endringer av grensene i ubebodde strøk. Nøyaktigheten vil også avhenge av kvaliteten av kartgrunnlaget. Ved nærmere studium av adressene i de enkelte grunnkretsene kan en oppdage differanser mellom de ulike tidspunktene som ikke er oppdaget ved å sammenligne kart. Slike differanser kan skyldes feil ved tidligere tellingene.

Det arbeides med en omkoding av 1970-materialet til delområder i 1980, og det er også lagt til rette for en omkoding av 1970-kretser til grunnkrets 1980. Byrådet har imidlertid foreløpig ikke ressurser til å gjennomføre dette.

Dokumentasjon av kretsinnndelingen

Grunnkretser, tettsteder og kirkesogn/kapelldistrikt er dokumentert ved hjelp av kart og lister.

Kartdokumentasjonen er av varierende kvalitet. Alle grunnkretser i spredtbygde strøk er tegnet inn på kart i M 1:50 000. I tettbygde strøk er grunnkretsene tegnet inn på økonomisk kartverk av varierende målestokk 1:5 000, 1:10 000 og 1:20 000. Tettstedsgrensene er tegnet inn på kart i samme målestokk. Dessverre er det enkelte tettbygde områder hvor økonomisk kartverk ennå ikke finnes. Her er kretsinnndelingen og tettstedsavgrænsingen dokumentert enten på reguleringskart i M 1:2 000, 1:1 000 eller 1:500 eller på flyfoto av ulik målestokk. Kirkesogn/kapelldistriktene er for de fleste prestegjeld dokumentert

på kart i M 1:50 000. Byrådet og kommunen skal ha den samme dokumentasjonen. Flere kommuner har lagt grunnkretsgrensene og avgrensingen av tettstedene på egne folier.

I Byrådet blir grunnkretsgrensene digitalisert (koordinatsatt) automatisk på kartgrunnlag i M 1:50 000 og økonomisk kartverk i tettbygde strøk. Videre blir tettstedsgrensene også digitalisert, vesentlig ut fra økonomisk kart i M 1:10 000. Kartene i dette notatet er framstilt ved hjelp av folier uttegnet på grunnlag av digitaliserte grunnkretsgrenser og tettstedsgrenser.

Disse inndelingene er kodet inn i adresseregisteret i Byrådet. Adresseregisteret inneholder bare bebodde adresser og bygger på folkeregisterets Magnetbåndregister. Dette adresseregisteret vil danne grunnlaget for etablering av Adresseregisteret i GAB-systemet (Grunneiendom-, Addresse- og Byggningsregister).

Kvaliteten på det foreløpige adresseregisteret er noe ujamn. Det har manglet presise retningslinjer for adressekoding i folkeregistrene. Noen har f.eks. nyttet fiktive adresser som ikke samsvarer med den offisielle matrikkelen. I tabell 1 kan det derfor finnes en del adresser som ikke kan regnes som offisielle adresser. Dette gjelder f.eks. bebodde eiendommer på statsgrunn i en del kommuner. Etter hvert blir offisiell adressering mer utbredt og ensartet, og registrene blir da lagt om.

Adresseregisteret kan inneholde enkelte adresser som er kodet i feil grunnkrets eller med feil type bebyggelse. Dette er imidlertid etableringsfeil som en regner med vil bli rettet opp etter hvert som registeret blir vedlikeholdt av kommunen.

Byrådet har etablert et adresseregister pr. 1/7-79 og et pr. 1/11-80.

Den praktiske gjennomføringen

Det ble lagt stor vekt på å trekke kommunene aktivt inn i arbeidet med å fastlegge grunnkretsene og å avgrense tettstedene. Uten kommunenes lokalkunnskap ville det ikke ha vært mulig å kode adresseregisteret fullt ut, samtidig som kommunene er de eneste som kunne lage en inndeling som var brukbar for kommunal forvaltning og planlegging.

Allerede i 1976 ble de første kommunene kontaktet. Hver kommune fikk tilsendt et notat hvor omfanget av den enkelte folketellingskrets i 1970 var regnet opp. I notatet var det også et forslag eller skisse til inndeling i delområder og grunnkretser. Detaljeringen i forslaget var avhengig av kvaliteten på den gamle inndelingen og dokumentasjonen fra 1970. Kommunen ble bedt om å ta hensyn til framtidig utbygging. Samtidig ble kommunen bedt om å avgrense de husklyngene som tilfredsstilte kravene til tettsted eller som en ventet ville

tilfredsstillte kravene ved utgangen av 1980. Etter korrespondanse og kontakt over telefon ble inndelingen fastlagt og tettstedene avgrenset. Inndelingen i grunnkretser og avgrensingen av tettstedene kan i et mindre antall kommuner av ulike grunner være av mindre bra kvalitet. Likevel bør en så langt det er mulig unngå å endre kretsinnndelingen, da dette vil ødelegge kontinuiteten i statistikken.

Høsten 1979 og 1980 ble det foretatt en ajourføring fram til 1/7-79. I første halvpart av 1981 ble så kretsinnndelingen, tettstedene og kirkesogn/kapelldistrikt ajourført pr. 1/11-80.

For å få kartlagt inndelingen i kirkesogn/kapelldistrikt ble sognepresten i hvert prestegjeld kontaktet. Sognepresten fikk tilsendt et kart der grunnkretsene var tegnet inn og ble bedt om å tegne inn grensene for kirkesogn/kapelldistrikt på kartet. Der grunnkretsene ble delt av et kirkesogn/kapelldistrikt ble prestene bedt om å liste opp de adresser i grunnkretsen som falt innenfor de enkelte kirkesogn/kapelldistrikt. Materialet ble så sendt Byrået via fylkeskartkontorene og bispedømmerådene som skulle foreta en første kontroll av materialet.

SPESEILLE MERKNADER TIL GJENNOMFØRINGEN I LØRENSKOG KOMMUNE

Ved folketellinga i 1970 var kommunen delt opp i 5 folketellingskretser. Av disse svarte kretsene 1, 2 og 3 til den delen av Oslo tettsted som ligger i Lørenskog kommune.

I dag er kommunen delt opp i 6 delområder og 53 grunnkretser. Av disse var 5 grunnkretser uten fast bosetting. En del av Skedsmo kommune er overført til Lørenskog kommune. Det gjelder et område i grunnkrets 0103. Pr. 1.1.80 bodde det 36 personer i det overførte området:

Sammenliknbarheten mellom grunnkretser og folketellingskretser ble dårlig. De store folketellingskretsene fra 1970 er delt opp i mindre grunnkretser og en har forsøkt å lage en hensiktsmessig inndeling med ensartet bebyggelse i grunnkretsene.

Siden 1980 er noen av grunnkretsgrensene justert slik at de faller sammen med sognegrensene. Endringene berører ikke bebodde eiendommer.

KOMMUNE 0230 LØRENSKOG

TABELL 1. OMFANGET AV GRUNNKRETSENE, FORDELT PÅ TETT OG SPREDT BEBYGGELSE.

GRUNN- KRETSNR	NAVNET PÅ GRUNNKRETSEN	TYPE BEBYGGELSE	OMFANGET AV GRUNNKRETSENE
01 HANEBOGLIA			
0103	SKARØDEGARDEN	TETT	HANEBOGV 1-3,9-11,13
		TETT	GNR. 80 BNR. 8,13,15,20-22,40-41,45
		SPREDT	ØDEGÅRDS V 10,14,21,30,36,45
		SPREDT	GNR. 106 BNR. 78
		SPREDT	GNR. 107 BNR. 1011
0104	LUHR	TETT	BAKKEVINGEN 2,4,6
		TETT	BAKKEV 1,3
		TETT	BERGSTIGEN 1-2,4,6,8
		TETT	FR NANSENSV 2
		TETT	HANEBOGV 19,21,24,26,29-31,34-37,40-44,46-47,49-56,58,60
		TETT	HANS EGEDES V 4,6,8,10
		TETT	H N HAUGESV 1-10,12,14,16,18,20,22,24,26,28,30,32,34,36,40,42,44,46
		TETT	HULDREV 1-3,5,7,9,13
		TETT	JUTULSTIGEN 1-4,6,9-10,12
		TETT	KRINGSJRV 1-2,4-8,10-11
		TETT	N GRIEGSV 22
		TETT	O WISTINGSV 2,4,6,8,10,12
		TETT	R AMUNDSSENS V 17-21,23-24
		TETT	R AMUNDSSENSV 16,20-22
		TETT	TROLLSTIGEN 1-8,10
		TETT	VÅRSTIGEN 1-2,4-6,8,10,12,14
		TETT	ASV 5,7,13,17
		TETT	BERGSTIGEN
0105	HANEBOGLIA-NORD	TETT	E RAUDES SV 2,4
		TETT	FR NANSENSV 4,6,10,12,14,16,18,20,22,24,26,28,32,34,36,42,44,46,48,50,52,54,56
		TETT	HANEBOG ALLE 15,26,28,30,32
		TETT	L EIRIKSONSV 1,3-4,6
		TETT	ODINSV 3-4,6,8,10
		TETT	O WISTINGSV 1,3,5,7,9
		TETT	O SVERDRUPSV 3-4,6-8,10,12-17,19,21,23
		TETT	R AMUNDSSENSV 1-9,11-12
		TETT	TORSV 8,10
		TETT	ASV 25,27,29,31,33
0106	HANEBOGLIA-SØR	TETT	BJ FARMANNSV 1-4,6-10,13,15,17,19
		TETT	FRAMV 1-14
		TETT	FR NANSENSV 1,3,5,7,9,11,13,15,17,19,21,23,25,27,29,31,33,35,37,39,41,43,45
		TETT	GJØAV 1-5
		TETT	HANEBOG ALLE 6-14,16,18,20,22
		TETT	HANEBOG ALLE 8,59,61-78,80,82-91
		TETT	IDUNSV 1-2,4,6,8,10,12
		TETT	K SISSERNESV 3-4,6
		TETT	ODINSV 1-2
		TETT	SOLVANGV 1-2,4,6,9-10
		TETT	S FOYNSV 1-2,4
		TETT	TORSV 2,4,6
		TETT	ULABRANDSV 1-2
		TETT	Ø GRØNLIV 2,4,8,10,12,14
0107	GRØNLIA-SØR	TETT	BRAGESV 1-3,5
		TETT	BEKKEV 2,6
		TETT	BRAGESV 1-3,5
		TETT	CHR MICHELSSENSV 1-18,21,23-29,31,33,35,37,39
		TETT	FJELLTUNV 1-4,6-10,12
		TETT	FREDLYV 1-4,6,9
		TETT	FR NANSENSV 49,51,53,55,57,59,67,69,71,73
		TETT	GOLIV 1-11
		TETT	HAMARV 1-2,4,6-10,12,14,16
		TETT	HØYBOV 1-4
		TETT	LØKKEV 1-4
		TETT	MIDTV 1,3,5-6
		TETT	N GRØNLIV 26,30-35,37
		TETT	SOLLIV 7,11,13,15
		TETT	STEINBEKKV 1-5
		TETT	TORSV 1,3
		TETT	VESLEV 1-3

KOMMUNE 0230 LØRENSKOG

TABELL 1. OMFANGET AV GRUNNKRETSENE, FORDELT PÅ TETT OG SPREDT BEBYGGELSE.

GRUNN- KRETSNR	NAVNET PÅ GRUNNKRETSEN	TYPE	OMFANGET AV GRUNNKRETSENE
0107	GRØNLIA-SØR	TETT	Ø GRØNLIV 1,5,7,9,11,13,16-22,24-26,28,30,32-41
0108	GRØNLIA-NORD	TETT	BRAGESV 4,6-7,9,11
		TETT	BEKKEV 22
		TETT	BALDESV 1-4,6,8
		TETT	BEKKEV 1,3,5,8,10-13,16,20,22,24,26,28,34,42,44,48,50
		TETT	BRAGESV 4,7-9,11
		TETT	DØLEV 1-4,6
		TETT	FR NANSENSV 58,60,62,66,68,70,72,74,76,78,80,82,84
		TETT	GIMLEV 1-5,7-11
		TETT	HEIMDALSV 2-3,5-22,24
		TETT	KILDEV 1,3-5
		TETT	STEINBEKKV 9-23,26-27,29
		TETT	STEINBEKKRSEN 1,7,10,12,14,16-22,25,27,29-32,34,36,38
		TETT	TORSV 5,7,9
		TETT	ØSTAGLØTTV 1-14,16,20,24
		TETT	Ø GRØNLIV 42,44
02 KJENN-FJELLHAMAR			
0201	ROBSRUD	TETT	RØYKRSVN 1,5,8,21,23,25,27,29,33,35,37,39
0202	BIRMANNSKOGEN	TETT	AUDUNSV 2,4,6,8-14
		TETT	HARALDSV 1
		TETT	HARALDSV 3,5
		TETT	HÅKONSV 1-4,7-8,11-12,15-22,25,27-29,31,35,39,41,49,51,55,61,63,65,69,73,75,77,79-85,87-88,91,93,95,97
		TETT	SKÅRERV 15,19,21,23,25,27,29,31,33,35,45,47,49,51,53,55,57,59,61,63,65,67,69,71,73,75,77,79
0203	KINNSKOGEN-NORD	TETT	BREGNEV 1-5,7,9
		TETT	BØKEV 1-2,4-10
		TETT	KJENNV 1-8,11-26,28,30,32,34,36,38
		TETT	LILJEV 1
		TETT	LINDEV 2-8,10,14,18,20,22,24
		TETT	LYNGV 2,6,8,10-17,19,21,23,25,27
		TETT	ROGNEV 2,6,8
		TETT	SKOEV 2,4,6,8,10,12,14,16
		TETT	SKÅRERV 10,14,16,18,20,22,24,28,30,32,34,36,38,40,42,44,50
		TETT	SYMREV 1,3,5-17,19,23,25
		TETT	TYRIV 1-5,7-12,18
0204	KINNSKOGEN-SØR	TETT	ALMEV 12-21,23-37,39
		TETT	EIKEV 1-15,17,19,21,23,25
		TETT	EINERVEIEN 12,18
		TETT	FURUV 14,16,18-25,27,29
		TETT	GRANV 4,6,8-15,17-18
		TETT	HASSELV 0
		TETT	HEGGV 1-4,7,9-12
		TETT	KJENNV 27,29,31,33,35,37,39-45,47,49-55,57,61
		TETT	LØNNEVN 3,5,8,10
		TETT	ROGNEV 1,3
		TETT	SILJEV 3-16,18
		TETT	SKOEV 1,3,5,7,9,13
		TETT	SKÅRERV 52,54,56,58,60,62,64,66,68,70,72,74
		SPREDT	STRØMSV 148
0205	FJELLHAMARSKOGEN-VEST	TETT	BJØRKLUNDV 3-6
		TETT	FJELLV 1-5,7-12,16-17,19-32
		TETT	HOVDEV 1,3-7
		TETT	M THRANESV 3,5,7-10,12,14,16,18,20,22-44,49
		TETT	MYRV 1,3
		TETT	SLORAV 8,10,12,15,18

KOMMUNE 0230 LØRENSKOG

TABELL 1. OMFANGET AV GRUNNKRETSENE, FORDELT PÅ TETT OG SPREDT BEBYGGELSE.

GRUNN- KRETSNR	NAVNET PÅ GRUNNKRETSEN	TYPE BEBYGGELSE	OMFANGET AV GRUNNKRETSENE
0205	FJELLHAMARSKOGEN-VEST	TETT TETT TETT	STAVIKBAKKEN 4,6 VANGSV 2-8,10-18,20-23,25 GNR. 80 BNR. 45
0206	FJELLET	TETT TETT TETT TETT TETT	A KLOSTERS V 2,7-8 ELVEV 3,12,14,16 FJELLSVINGEN 1-13,15-17,19,21 FJELLV 35 SLORAV 2,7
0207	FJELLHAMARSKOGEN-ØST	TETT TETT TETT TETT TETT TETT TETT TETT TETT TETT TETT TETT TETT TETT TETT TETT TETT TETT	AA VINJESV 1-3,5,7-12 AA VINJES V 5 A GARBORGSV 1-14,16 ELVEVEIEN 18,20,22,24,26,30 I AASENSV 1-10 K GREPPS V 9-17,19-25,30-31 M THRANESV 46,48,50,52,54-63,65-82,84,86, 89-90,92,94,110 N GRIEGSV 1-19,21,23,25 O DUUNSV 1-2,4-5,7,9,11,13,15 OLE LIANS V 1,3,5,7,9,11 O NISSENSV 1-6,8,10,12,14,16,18 O BRAATENSV 2-4,6-7 PER SIVLESV 2-3,6,8-10 STAVIKBAKKEN 1,3,5,7-9
0208	FJELLHAMAR	TETT TETT TETT TETT TETT TETT TETT TETT TETT TETT	EDV GRIEGSV 1-11,13-21,23 FJELLHAMARV 50,55-56 H KJERULFSV 1-9 J SELMERSV 1-5 J SVENDSENSV 1-15 M THRANESV 91,93,95,97,99,101,103 O BULLSV 1-4,6 O BORGSV 2,5,7,9,11,13,15,19,21 R NORDRAAKSV 2,4-22,24,26
0209	BLÅKOLLEN	TETT TETT TETT TETT TETT TETT TETT TETT TETT TETT TETT	BLÅKOLLV 1-11 BRÅTAV 1-11,13-20,22,24 FJELLHAMARV 29,31,33,35,37-39,41,43,46 HOLMSENSV 7 LØRDAGSRUDV 2,8,12,18,24-26,28,30,32,34,40 RINGV 1-15,17-20,22,24-26,28,30,32,36 R WICKSTRØMSV 1-11 STRØMSV 219-220,222,224,226,228,230 V HANSTEENSV 2-4,6-17 VITTENBERGV 1-4,6-18,22
03	SKÅRER		
0301	RØYKÅS	TETT TETT TETT TETT TETT	GAMLEV 2 INDUSTRIV 7-8 RØYKÅSFARET 2,4,6,8 RØYKÅSKROKEN 2,4,6,9-11,13,15,20 RØYKÅSV 65
0302	THURMANNSKOGEN	TETT TETT TETT TETT TETT TETT TETT TETT TETT TETT TETT TETT TETT	ARE FRODESV 1-2,4-7,9,12-16,19-32,34,36,38, 40,42,44 G STANGSV 1,3-8,10-17,19 GISLES V 2,4,6,8,10,12,14,16,18,20-21,26 NJÅLS V 6-14,16 O KYRRESV 1,3,5-7,9,11 RAKNESV 1-2,4,6-8 RASTAV 1-18 RASTAV 12 RØYKÅSV 74,76,78,80,82 SIGVATSV 1 SNORRESV 1-14,16,18,20,22,24,26 STRØMSV 18,20-24,26,29-31,57
0303	ROLVSRUD SKOG	TETT TETT SPREDT	GAMLEV 24,60,74,78 RASTAV 21,23-24,26 GAMLEV 30,36,40,50,54

KOMMUNE 0230 LØRENSKOG

TABELL 1. OMFANGET AV GRUNNKRETSENE, FORDELT PÅ TETT OG SPREDT BEBYGGELSE.

GRUNN- KRETSNR	NAVNET PÅ GRUNNKRETSEN	TYPE BEBYGGELSE	OMFANGET AV GRUNNKRETSENE
0304	ROLVSRUD	TETT	0 REISTADSV 1-2
		TETT	RAGNHILDSV 1-6,8-14,16,18
		TETT	SKÅRERV 103,105,109,111,113,115,117
		TETT	STRØMSV 67,69,71,73
		TETT	TORBJØRNSV 1,3,5,7,9
		TETT	TORMODSV 1-12
		TETT	TRYGVESV 1-12
0305	SOLHEIM	TETT	LØKENÅSV 2
		TETT	SIGURDSV 1-20
		TETT	SKÅRERV 100,119
		TETT	STRØMSV 85,87,89,93
		TETT	SVERRESV 1,3,5,7,9,12,14,16,18,20,31,33,35,37,39,41,43-45,47,49
0306	SKÅRERLIA	TETT	SKÅRER TERRASSE 2,4,6,8,10-23,25,27,29,31,33,35,37,39
		TETT	SKÅRERLIA 2,4,6,8,10,12,14,16,18,20,22
		TETT	SKÅRERÅSEN 2,4
0307	SKÅRERÅSEN	TETT	NORDLIFARET 2,4,5,10,14,16,18,20,22,24,26,28,30,32,34,41
		TETT	SKÅRERÅSEN 12
		TETT	SKÅRERÅSEN 1,3,5,7,12,16
0308	SKÅRER	TETT	GAMLEV 94,96,98,100,108,112
		TETT	LØKENÅSV 45,51,53,55,57
		TETT	SKÅRERV 112,116,124,126,128
0309	SØRLI-NORD	TETT	GAMLEV 118,120,122,124,128,130,132,134,136,138,140,142,144
		TETT	LØKENKOLLEN 4-9,11,13,15,17
		TETT	LØKENÅSFARET 1-12
		TETT	LØKENÅSRINGEN 1-6,8-27,29-31
		TETT	LØKENÅSV 40,62
		TETT	SØRLI TERRASSE 1,3,5,7-30,32,34,36,38-47,49-56
		TETT	SØRLIBAKKEN 1-9,11,13,15,17,19,21-29,31,41,43,45,47
		TETT	SØRLISTIEN 1-22
		TETT	SØRLISVINGEN 1-2,4-6,8,10,12,14,16,18
		TETT	SØRLIV 9-48
		TETT	LØKENÅSRINGEN
		TETT	GNR. 110 BNR. 1
0310	NORDLI	SPREDT	GNR. 109 BNR. 1-2
04	LYSÅS-LØKEN		
0401	LYSÅS-NORD	TETT	GAMLEV 19,136
		TETT	LYSÅSKROKEN 2,6,11
0403	RØYKÅSSKOGEN	TETT	SØNNAV 2
		TETT	TVERRV 1-2,6
		TETT	VESTAV 1-3,5-6,8-20,22-23,25-29,31-32,35-36,38-45,47-51,55-59,62,64,66,68,76
		TETT	ØSTAV 1-3,5,7-32,34-48,50-53,55-57,59-64,66-67,69-70,74-75,79,81,83
0404	RASTA	TETT	GAMLEV 21
		SPREDT	BJØRNDALSV 9,11
		SPREDT	GAMLEV 33,41,43
0405	VALLERUD	TETT	ERLEV 1-8,10
		TETT	FALKEV 1-8,10-21,23
		TETT	GAMLEV 63,65,67,69,71,73,75
		TETT	GLENNEV 1-18,20,22
		TETT	HAUKEVN 3-12,14,16,22,24,26,28
		TETT	ILAV 1-4,6,8
		TETT	LIAVEIEN 4,8,10,14,22-24
		TETT	RAVNEVEIEN 3
		TETT	RUGDEV 2,4,7
TETT	VALLERUDV 1-4,7,9-12,14-23,25,27		

KOMMUNE 0230 LØRENSKOG

TABELL 1. OMFANGET AV GRUNNKRETSENE, FORDELT PÅ TETT OG SPREDT BEBYGGELSE.

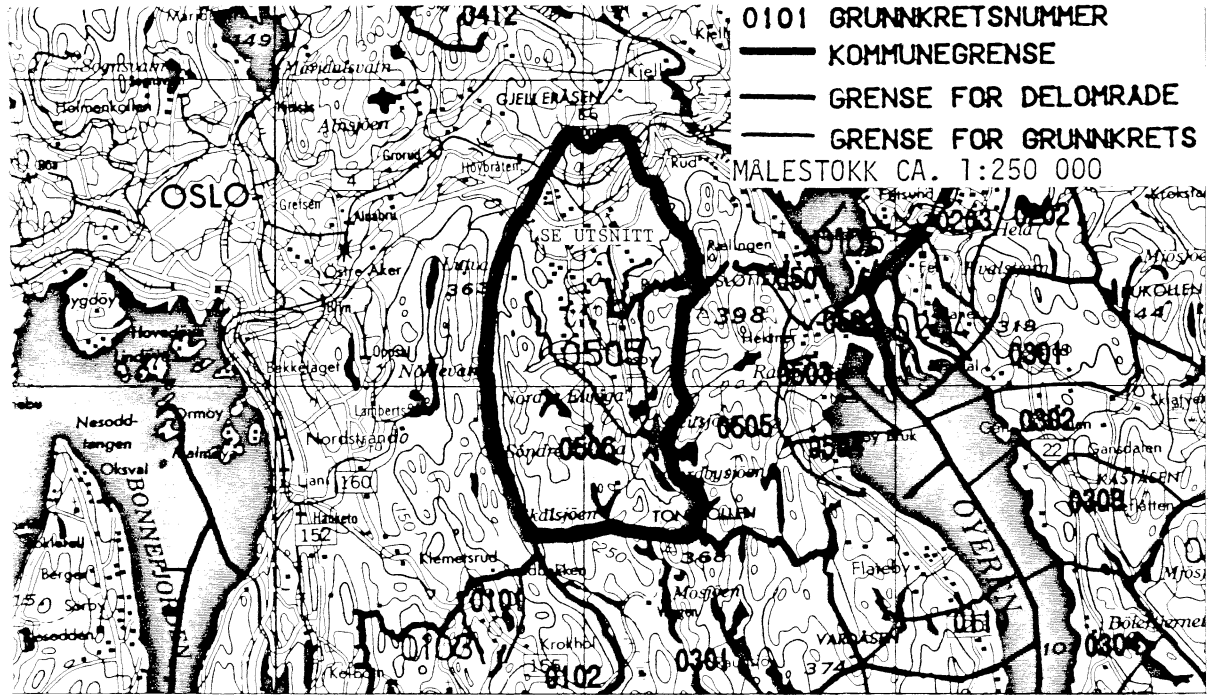
GRUNN- KRETSNR	NAVNET PÅ GRUNNKRETSEN	TYPE BEBYGGELSE	OMFANGET AV GRUNNKRETSENE
0405	VALLERUD	TETT SPREDT	ØRNEV 1-3, 6-7, 10-15, 17-18 BJØRNDALSV 12, 20
0406	BENTERUD	TETT SPREDT SPREDT	LOSBYV 3, 5, 7, 9, 11, 13, 15, 17 GAMLEV 77, 79, 81 TUNV 6-7, 9, 15
0407	LØKEN-NORD	TETT TETT	BLRSTJERNEV 2, 4, 5, 8, 10, 12, 14, 16, 18, 20, 22, 24, 26, 28, 30 TULIPANV 45, 47-48
0408	LØKEN-SØR	TETT TETT	SNØKLOKKEV 1, 3, 5-17, 19, 21, 23 TULIPANV 12
0409	SØRLI-SØR	TETT TETT TETT TETT TETT	GAMLEV 111, 129 KONVALLV 3, 8, 10-25, 27, 29, 31, 33, 35, 37, 39, 41, 43, 45, 47, 49 KROKUSV 20 KROKUSV 1-16, 18, 20, 22, 24-32 TULIPANV 43, 49, 51, 53, 55, 57, 59, 64, 68, 70
0410	LØKEN ØSTRE	TETT TETT	TULIPANV 48 TULIPANV 2, 4, 6, 8, 10, 12, 14, 16, 18, 20, 22, 24, 26, 28, 30, 32, 34, 36, 38, 40, 42, 44, 46
05 FINSTAD-LOSBY			
0501	BJØRNDALEN	TETT SPREDT SPREDT SPREDT	SØNNAV 36 BJØRNDALSV 63, 69, 71, 90-91, 97-98, 103 SØNNAV 1, 3, 5, 7, 9, 30-32, 38 GNR. 99 BNR. 63
0503	FINSTAD-VEST	TETT TETT TETT TETT SPREDT	FINSTADKROKEN 4, 5, 8, 10, 12 FINSTADVOLLEN 3-6, 8-12, 14-17, 19 FINSTADRSEN 1, 3, 5, 7, 9, 11, 15, 17 LOSBYV 21, 23, 25, 27, 29, 31-34, 37, 39, 45-46, 48, 50, 54, 58 LOSBYV 66
0504	FINSTAD-ØST	TETT TETT TETT TETT TETT	FINSTADLIA 11, 13, 17, 19, 21, 23, 25, 27, 29, 31, 33, 35, 37, 39, 41, 43, 45, 47, 49, 53, 55, 57, 59, 61, 63, 65, 67, 69, 71, 73, 75, 77, 79, 81, 83, 85, 87, 89, 91, 93, 100-126, 129-159, 161, 163, 165, 167, 169, 171, 173, 175, 177, 179, 181, 183, 185, 187, 189, 191, 193 FINSTADRABBEN 1-48, 50-122, 124, 126, 128, 130, 132, 134, 136, 138, 140, 142, 144, 146, 150-179, 181, 183, 185, 187, 189, 191, 193, 195 FINSTADSLETTA 1, 3, 5, 9, 11, 13, 15, 17, 19, 21, 23, 25, 27, 29, 31, 33, 35, 37, 39, 41, 43, 45, 47, 49, 51, 53, 55, 57, 59, 61, 63, 65, 67, 69, 71, 73, 75, 81, 83, 85, 87, 89, 91, 93, 95, 97, 99-140, 142, 144, 146, 148, 150-157, 159, 161, 163, 165, 167, 169, 171, 173, 175, 177, 179, 181, 183, 185 FINSTADRABBEN GNR. 1 BNR. 137
0505	LOSBY	SPREDT SPREDT SPREDT SPREDT SPREDT SPREDT SPREDT	FEIRINGV 30, 39, 41, 58, 60 LOSBYVN 74, 76, 81, 88, 135, 138, 140-142, 144, 149, 157, 159, 166, 169 VEI 25, 30, 54, 75 VEI 10, 20, 33, 35-36, 80-81 GNR. 88 BNR. 1, 7 GNR. 91 BNR. 1, 10, 14 GNR. 93 BNR. 1 GNR. 96 BNR. 11

KOMMUNE 0230 LØRENSKOG

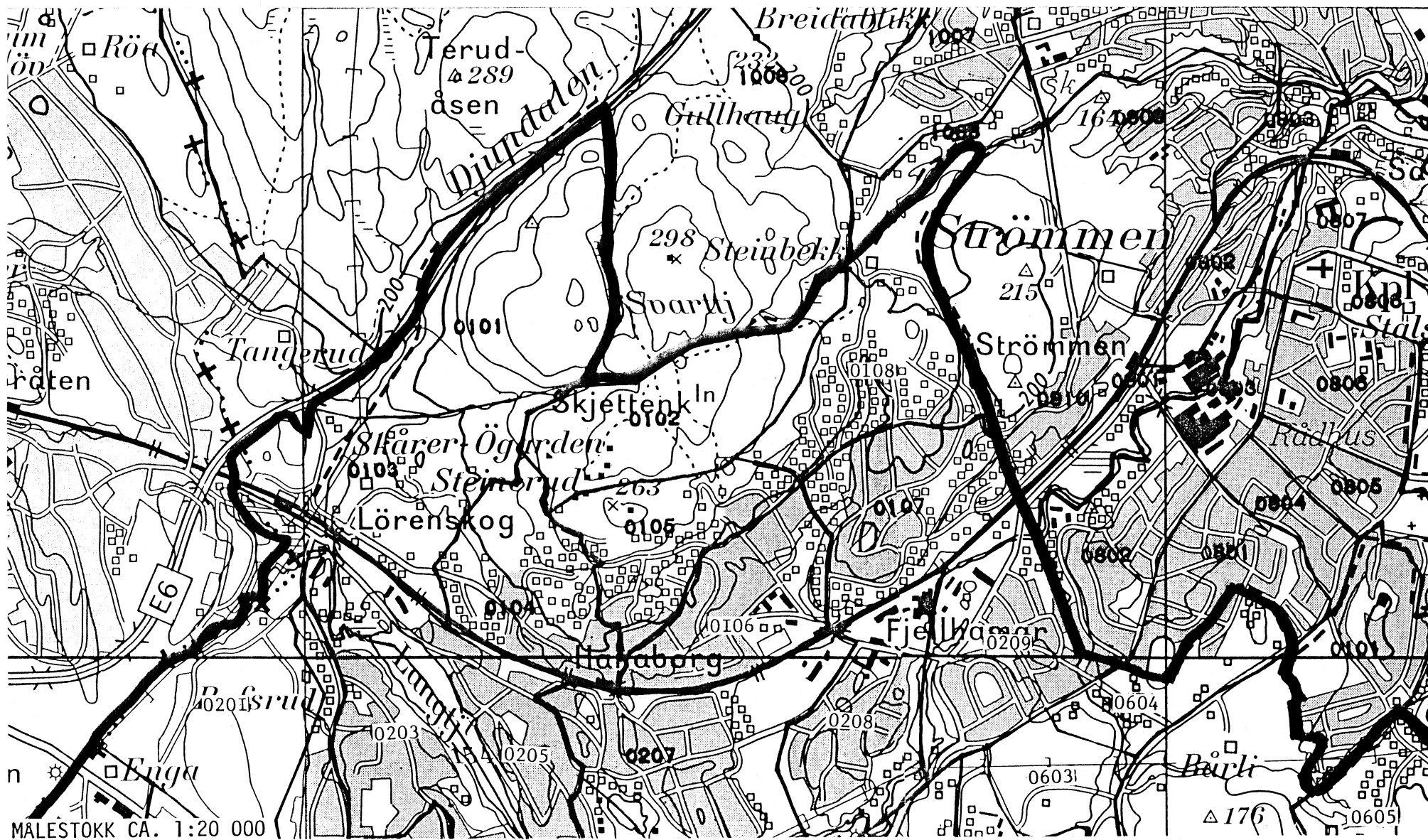
TABELL 1. OMFANGET AV GRUNNKRETSENE, FORDELT PÅ TETT OG SPREDT BEBYGGELSE.

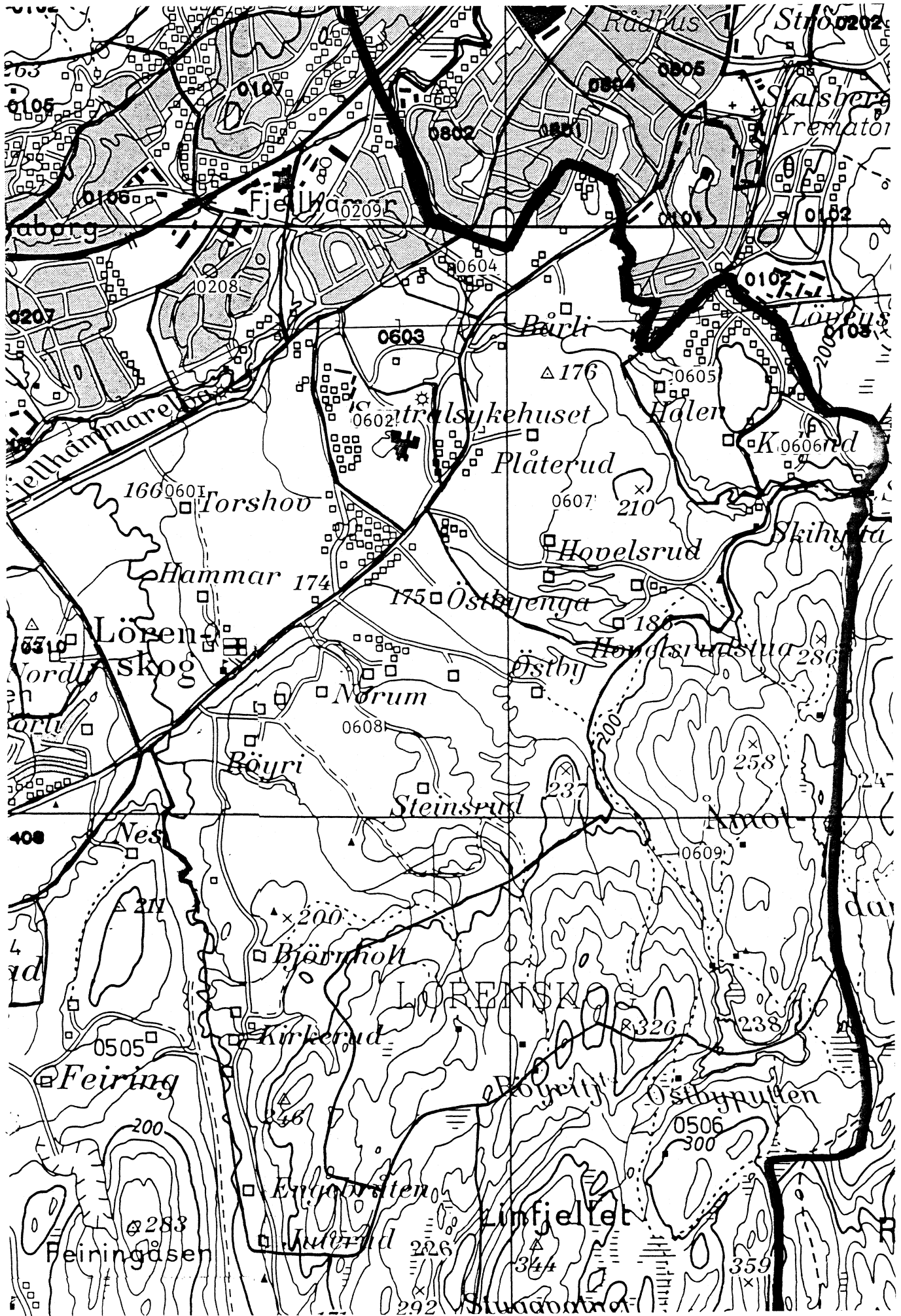
GRUNN- KRETSNR	NAVNET PÅ GRUNNKRETSEN	TYPE	OMFANGET AV GRUNNKRETSENE
06 BJØRNHOLT-KURLAND			
0601	TORSHOV-HAMMER	TETT	BRANNVAKTV 11,13
		TETT	GAMLEV 200,208,210,212
		TETT	NORDBYHAGAV 37-38,40,42-43,46-48,51-52,57,59,61
		TETT	RØDOVREV 1-3,5,7,9-10,12,14-17
		TETT	TABYV 3,5,9,11,13,15
		SPREDT	GAMLEV 168,170,174,180
		SPREDT	TORSHOV GRD STRØMSV 4,175
		SPREDT	GNR. 112 BNR. 1
0602	SENTRALSYKEHUSET	TETT	DR KOBROS V 2,4,5,8,13,15,17,19,21,23,25,27,29,31,33,35,37,39
		TETT	HAGASVINGEN 13,19,21
		TETT	RØDE KORS SYKEPL SK 0
		TETT	SØSTERV 2,4,6,8,10,12,14,16-22,24,26,28
0603	NORDBYHAGEN	TETT	GAMLEV 218,220,222,224,226,228,232,234,236
		TETT	NORDBYKROKEN 0,2,4,8,10,12,14,16,18,20,22,24,26,28,30-36,38,40
		TETT	NORDBYRINGEN 0,2,4,6,8,10-17,19-39,41,50,52,54,56,58,60,64,66,68,70,72
		TETT	NORDBYSTIEN 1,3,5,7,9,13,15,17,19-35
0604	BÅRLIBAKKEN	TETT	FORSETV 12-13,16-21,23
		TETT	GAMLEV 252,254,256,258,260
		TETT	GULDALSGT 25,27,29-33,35-36,38,40,42,44,46
		TETT	STRØMSV 219,221,223,225,229,231,233,235,239
		TETT	VITTENBERGV 19,21,23-25,27,29,31,33-42,44,46,48,50,52,54,56
		SPREDT	GAMLEV 280
0605	KURLAND	TETT	HALMSTUBBEN 1-13,15
		TETT	HOLEV 2,4-5,7,9-11,13-18,20
		TETT	KORNSTIEN 1-3,5-28,30,32,34,38,40,42,44-60,62,64,66,68,70,72,74
		TETT	KURLANDSLIA 2,4,6,8,10,12,16,18,20
		TETT	KURLANDSRSEN 1,3,31-33,35-46,48-57,59
		TETT	KURLANDSRSEN 1,3-5,20,22-23,25-29,31-45,47-66
		TETT	MØLLESVINGEN 1-15,17,19,21,23,25,27,29-30,32,34,36,38,40,42,44-53,55,57
		TETT	PLOGFARET 1-22,24
		TETT	SELVBINDERV 1-4,6-10,12,14
		TETT	GNR. 83 BNR. 65
0606	SANDBEKKEN	TETT	HAVRESTIEN 1-20,22,24,26,28,30,32,34
		TETT	HØGSTV 1,3,5,7,9,11,13,15,17,19-31,33-43,45,47-60
		TETT	HVETESTIEN 1-33
		TETT	LUNNEV 1,3-10,12,14,16,18,20
		TETT	RUGSTIEN 1-28,30,32
		TETT	SANDBEKKFARET 1,3-7,9,11-17,19-27,29,31,33,35,37,39,41,50-55,57-69,71-73,75,77,79,81
		TETT	TØMMERV 13,15,17,19,23,25,27,29,31,35,37,43,45,47,51,53,55,57
		TETT	
0607	HOVELSRUD	TETT	GAMLEV 215,217,221,251
		SPREDT	GAMLEV 219,253
		SPREDT	HOVELSRUDV 3,5,7,30,51,57
		SPREDT	TURSTIEN 8-9
		SPREDT	GNR. 84 BNR. 4,6,10,13
		SPREDT	GNR. 90 BNR. 4
0608	ØSTBY	TETT	GAMLEV 189,191,193,195,197,199,201
		SPREDT	ØSTBYENGA GAMLEV 1,140,142,199
		SPREDT	KIRKERUDV 31,50,52,65,68,96
		SPREDT	RØYRIVEIEN 10-11,14,22
		SPREDT	STENSRUDV 4,20,45,52,70
		SPREDT	ØSTBYV 15,17,19,21,23,25,31,50
		SPREDT	GNR. 85 BNR. 44
		SPREDT	GNR. 87 BNR. 12

0230 LØRENSKOG



UTSNITT AV KRETSKART





KOMMUNE 0230 LØRENSKOG

TABELL 2. SAMMENLIGNBARHETEN MELLOM GRUNNKRETSENE 1980
OG FOLKETELLINGSKRETSENE 1970

GRUNNKRETS 1980	KOMM 1970	---FOLKETELLINGSKRETS 1970--- HEL KRETS	DEL AV KRETS
0101 SKÅRØDEGÅRDSKOGEN	0230		UBEBODD
0102 HANEBOGÅSEN	0230		UBEBODD
0103 SKÅRØDEGÅRDEN	0230		1
	0231		12
0104 LUHR	0230		1
0105 HANEBOGLIA-NORD	0230		1
0106 HANEBOGLIA-SØR	0230		1
0107 GRØNLIA-SØR	0230		1
0108 GRØNLIA-NORD	0230		1
0201 ROBSRUD	0230		2
0202 BIRMANNSKOGEN	0230		2
0203 KINNSKOGEN-NORD	0230		2
0204 KINNSKOGEN-SØR	0230		2
0205 FJELLHAMARSKOGEN-VEST	0230		1
0206 FJELLET	0230		1
0207 FJELLHAMARSKOGEN-ØST	0230		1
0208 FJELLHAMAR	0230		1
0209 BLÅKOLLEN	0230		1
0301 RØYKÅS	0230		2
0302 THURMANNSKOGEN	0230		2
0303 ROLVSRUD SKOG	0230		2
0304 ROLVSRUD	0230		2
0305 SOLHEIM	0230		2
0306 SKÅRERLIA	0230		2
0307 SKÅRERÅSEN	0230		2
0308 SKÅRER	0230		2
0309 SØRLI-NORD	0230		2
0310 NORDLI	0230		2,4
0401 LYSÅS-NORD	0230		2
0402 LYSÅS-SØR	0230		2
0403 RØYKÅSSKOGEN	0230		2
0404 RASTA	0230		2
0405 VALLERUD	0230		2
0406 BENTERUD	0230		2
0407 LØKEN-NORD	0230		2
0408 LØKEN-SØR	0230		2
0409 SØRLI-SØR	0230		2
0410 LØKEN ØSTRE	0230		2
0501 BJØRNDALEN	0230		2,5
0502 VALLERUDSKOGEN	0230		UBEBODD
0503 FINSTAD-VEST	0230		2
0504 FINSTAD-ØST	0230		2
0505 LOSBY	0230		4-5
0506 LOSBY SKOG	0230		UBEBODD
0601 TORSHOV-HAMMER	0230		3-4
0602 SENTRALSYKEHUSET	0230		3
0603 NORDBYHAGEN	0230		3
0604 BÅRLIBAKKEN	0230		3
0605 KURLAND	0230		3
0606 SANDBEKKEN	0230		3
0607 HOVELSRUD	0230		3-4
0608 ØSTBY	0230		3-4
0609 ØSTBY SKOG	0230		UBEBODD

KOMMUNE 0230 LØRENSKOG

TABELL 3. SAMMENLIGNBARHETEN MELLOM DELOMRÅDENE 1980
OG FOLKETELLINGSKRETSENE 1970 OG 1960

DELOMRÅDE 1980	KOMM 1970	---KRETSENER-1970---		KOMM 1960	---KRETSENER-1960---	
		HELE	DELER AV		HELE	DELER AV
01 HANEBOGLIA	0230		1	0230		1
	0231		12	0231		7-10
02 KJENN-FJELLHAMAR	0230		1-2	0230		7-8
	0230			0230		1-4
03 SKÅRER	0230		2	0230		7-9
	0230			0230		2-4
04 LYSÅS-LØKEN	0230		2	0230		9
				0230		2-4
05 FINSTAD-LOSBY	0230	5	2	0230	5	9
	0230		4	0230		2-4
06 BJØRNHOLT-KURLAND	0230	3	4	0230		9
				0230		2-4

Kommune: 0230 LØRENSKOG

Tabell 4. Oversikt over kirkesogn/kapelldistrikt (menighet)

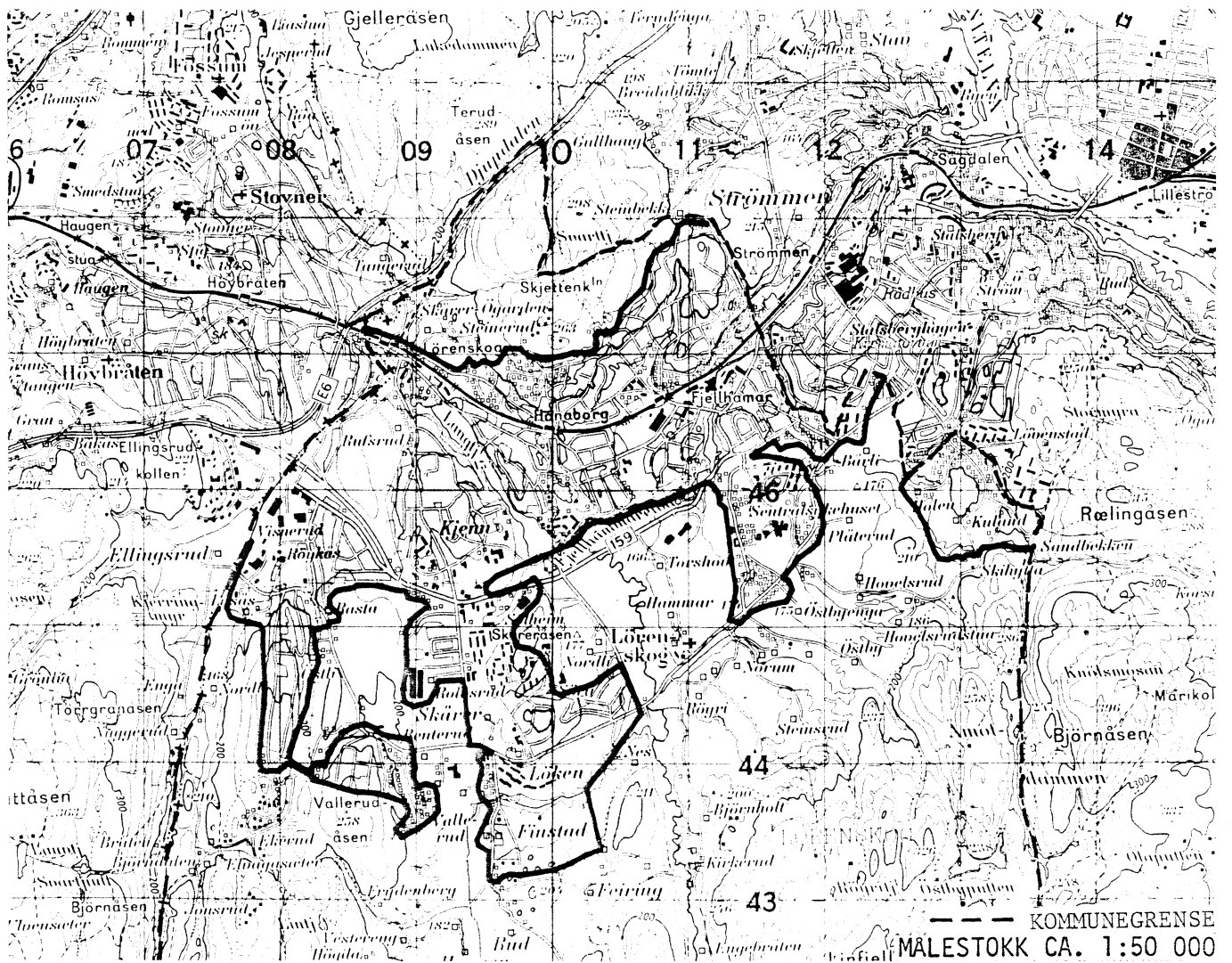
Menighet		Grunnkretsnummer	
Nummer	Navn	Hel	Del av
01	LØRENSKOG	0101-0108, 0201-0209, 0301-0310, 0401-0410, 0501-0506, 0601-0609,	

KOMMUNE 0230 LØRENSKOG

TABELL 5. OVERSIKT OVER TETTSTEDET.

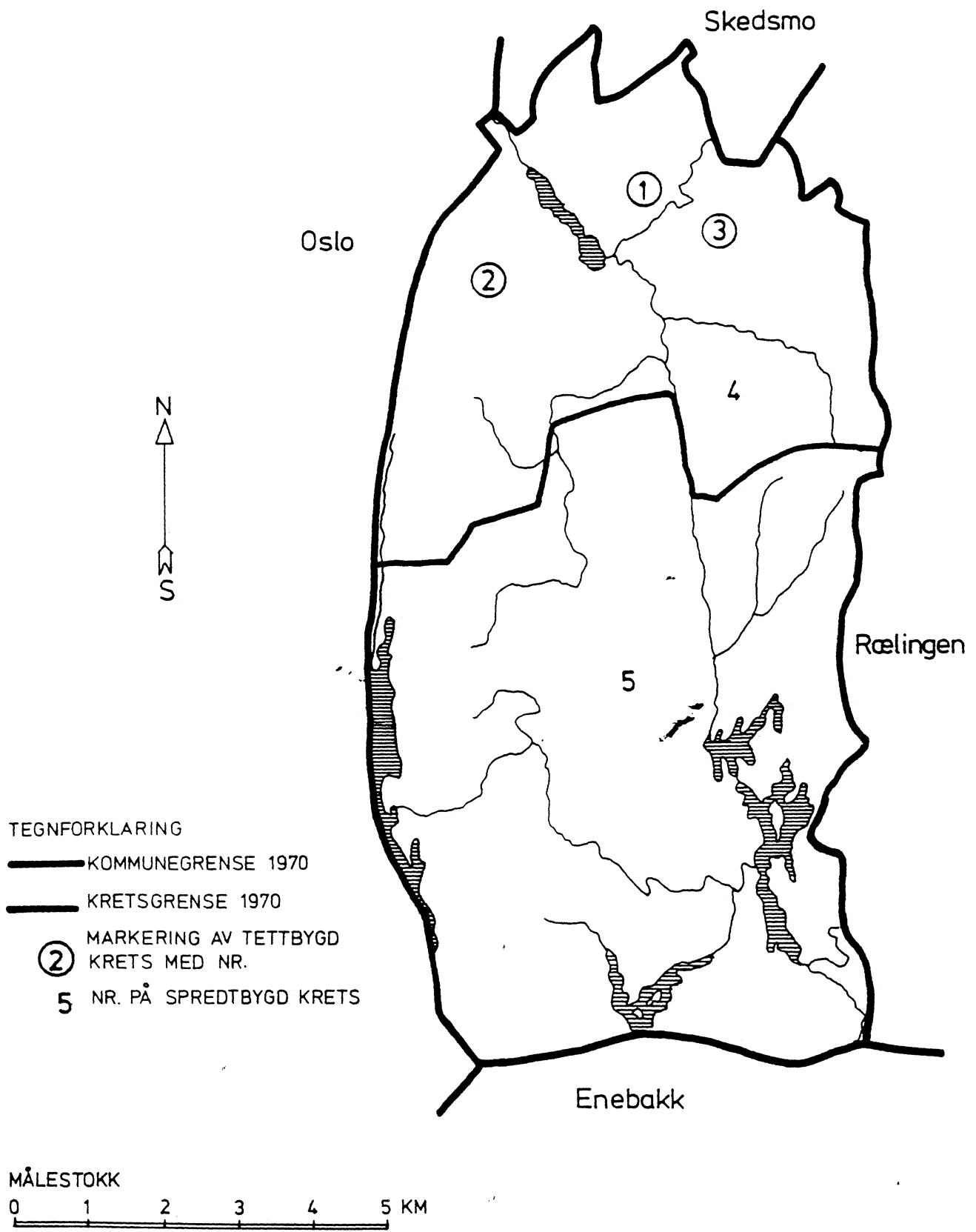
TETTSTED NR. NAVN	KOMM NR.	OMFATTER TETTBEBYGGELSE I GRUNNKRETSENE
0801 OSLO	0213	0203-0209
	0217	0101-0104,0106-0108,0112,0201-0204, 0206-0210,0301-0309,0401-0403,0405-0407
	0219	0101-0122,0202-0217,0301-0316,0401-0417, 0501,0503-0521,0601-0616,0701-0715, 0802-0811,0901-0921,1001-1016,1101-1123, 1201-1217,1219,1301-1303,1401-1417, 1501-1516,1601-1617,1701-1706,1708-1716, 1801-1815,1818-1821,1901-1913,1915-1931, 2001-2014,2017,2101-2104,2202-2206, 2208
	0220	0101-0105,0201-0205,0301-0305,0402-0403, 0405-0406,0502-0507,0602,0701-0703, 0801-0808,0901-0904,0906-0907,1001-1003, 1101-1108,1203-1210,1301-1306,1401-1404, 1501-1507,1509,1601-1605
	0228	0101-0104,0201-0206,0208-0209,0301, 0401-0408
	0230	0103-0108,0201-0209,0301-0309,0401, 0403-0410,0501,0503-0504,0601-0608
	0231	0101-0112,0201-0207,0301-0309,0401-0409, 0412-0413,0801-0809,0901-0908,0910, 1001-1009,1101-1114
	0233	0501-0502
	0301	0101-0105,0201-0211,0301-0309,0401, 0501-0504,0601-0614,0701-0710,0801-0809, 0901-0913,1001,1101-1106,1201-1211, 1301-1305,1401-1406,1501-1504,1601-1607, 1701-1709,1801-1802,1901-1908,2001-2011, 2101-2109,2201-2209,2301-2313,2401-2410, 2501-2506,2601-2610,2701-2706,2801-2804, 2901,3001-3012,3101-3106,3201-3208, 3306,3401-3415,3501-3512,3601-3618, 3701-3710,3801-3811,3813-3815,3901-3915, 4001-4010,4101-4116,4201-4209,4301-4306, 4401-4412,4501-4510,4601-4609,4701-4703, 4801-4806,4901-4907,5001-5005,5201-5208, 5301-5303,5401-5404,5501-5502,5601-5603
	0626	0801-0806
	0627	0101-0109

DEL AV OSLO TETTSTED



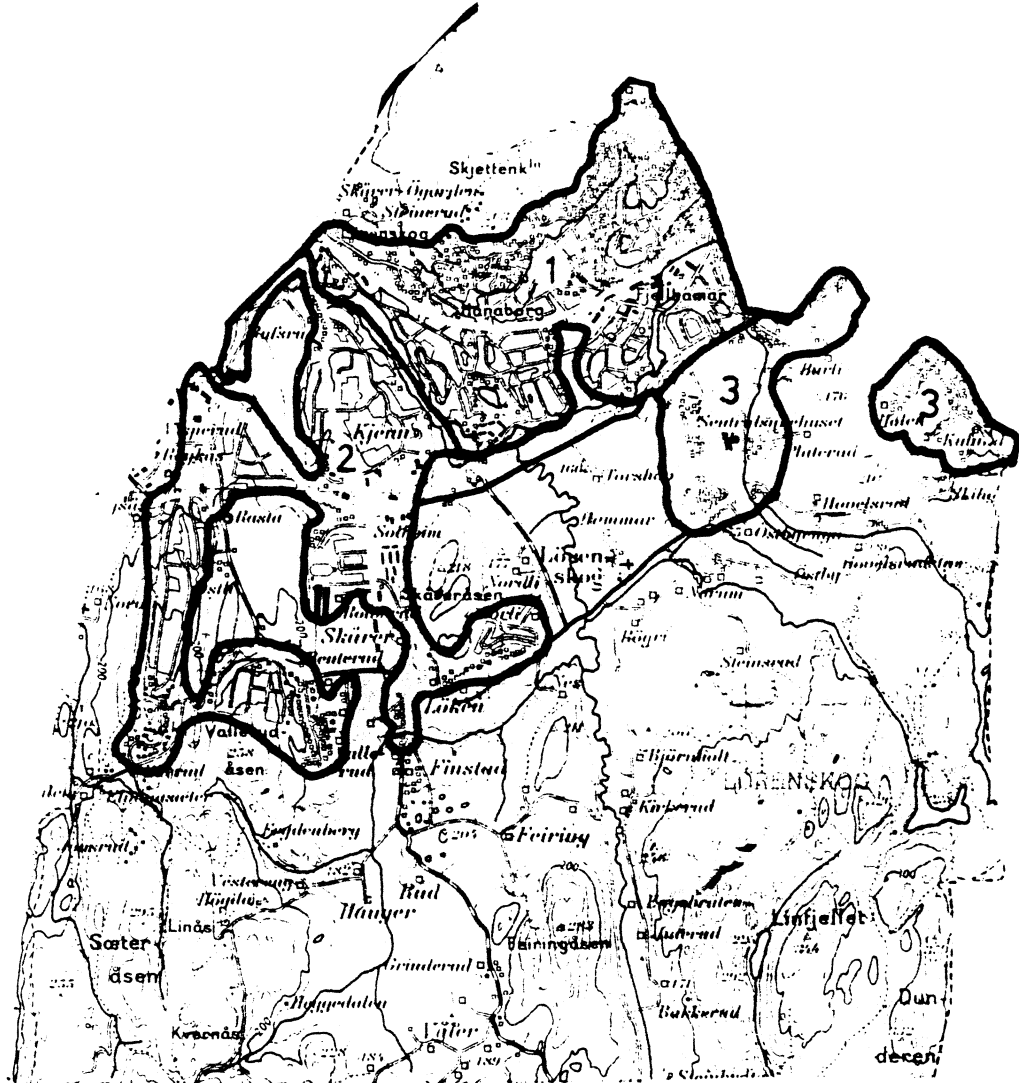
Med samtykke fra Norges geografiske oppmåling er NGOs kartmateriale brukt som kartgrunnlag.

0230 LØRENSKOG




0230 LØRENSKOG

TETTBYGDE KRETSER



MÅLESTOKK 1:50000



TEGNFORKLARING

— KRETSGRENSE 1970

1 NR. PÅ TETTBYGD KRETS

Med samtykke fra Norges Geografiske Oppmåling er N G O's kartmateriale brukt som kartgrunnlag.

