

GRUNNKRETSER OG TETTSTEDER



DOKUMENTASJON 1980

0707 **LARVIK**

FORORD

Med bakgrunn i det økende behovet for statistikk for mindre områder innen kommunene og på tvers av kommunegrensene, startet Statistisk Sentralbyrå i 1976 arbeidet med en generell, stabil kretsinndeling. Kretsene blir kalt grunnkretser for å unngå forvekslinger med tidligere folketellingskretser og eksisterende skole- og valgkretser som dekker mer spesielle behov.

Et vesentlig siktepunkt var å kunne gi detaljert geografisk statistikk fra landbrukstellingen i 1979 og folke- og bolig tellingen i 1980, men hensikten var også å få en geografisk enhet mer egnet for løpende statistikk.

Utgangspunktet for inndelingen har vært folketellingskretsene i 1970, men disse måtte mange steder nøye revideres i samråd med kommunene for å bli bedre egnet som en generell, geografisk basisenhet.

Formålet med dette heftet er å dokumentere kretsinnndelingen og lette arbeidet med analyser og praktisk bruk av kretsdata. Data for grunnkretser blir bl.a. tilgjengelige i egne kommunehefter fra Folke- og bolig tellingen 1980. I de enkelte kommuner og i Statistisk Sentralbyrå finnes det også foreløpige befolkningstall pr. 1/7-79 og 1/11-80 for grunnkretser.

Prinsippene for kretsinnndelingen ble utformet gjennom drøftinger med brukere og gjennom et prøveprosjekt, og er beskrevet i et eget notat "Veiledning ved inndeling av kommunene i grunnkretser". Statistisk Sentralbyrå. 1977. Det blir også tatt sikte på å drøfte erfaringer fra arbeidet og utviklingsperspektiver nærmere i et særskilt hefte.

Utviklingen av GAB-systemet (Grunneiendom-, Adresse- og Bygningsregister) vil gi et regelmessig vedlikehold av bl.a. et adresseregister med koder for grunnkrets. Dette vil i framtida gi muligheter for bl.a. befolkningsstatistikk for grunnkretser, og lette oversikten i kommunene. Grunnkretsinnndelingen skal heretter holdes mest mulig fast. Det vil imidlertid kunne forekomme feilregistreringer. Henvendelser om slike feilregistreringer og spørsmål om eventuelle endringer i grunnkretsinnndelingen skal rettes til Fylkeskartkontoret i det aktuelle fylket, som vil ta saken opp med Byrådet. Spørsmål om grunnkretsinnndelingen generelt og arbeidet med den kan også rettes til Statistisk Sentralbyrå, Kongsvinger.

Arbeidet med kretsinnndelingen, som har hatt økonomisk støtte fra Miljøverndepartementet, har vært ledet av førstekonsulent Jan Byfuglien og konsulent Ole Ragnar Langen.

Statistisk Sentralbyrå, Oslo, juni 1981

Odd Aukrust

Eivind Hoffmann

INNHOOLD

	Side
Generelt om grunnkretsinnndelingen, avgrensingen av tettsteder og registrering av kirkesogn/kapelldistrikt	3
Spesielle merknader til gjennomføringen i Larvik kommune	8
Omfanget av grunnkretsene, fordelt på tett og spredt bebyggelse	9
Kart over inndelingen i grunnkretser	13
Sammenliknbarheten mellom grunnkretsene 1980 og folketellingskretsene 1970	14
Sammenliknbarheten mellom delområdene 1980 og folketellingskretsene 1970 og 1960	14
Oversikt over kirkesogn/kapelldistrikt (menighet)	15
Oversikt over tettstedet	15
Kart over avgrensing av tettstedet	16
V e d l e g g	
1. Kartskisse over kretsinnndelingen i 1970	17

GENERELT OM GRUNNKRETSINNDELINGEN, AVGRENSINGEN AV TETTSTEDER OG REGISTRERING AV KIRKESOGN/KAPELLDISTRIKT

Formålet med og nytten av grunnkretsinnndelingen

Formålet med å dele kommunen inn i grunnkretser er å lage små stabile geografiske enheter som kan gi et fleksibelt statistisk grunnlag for kommunal og regional analyse, forvaltning og planlegging. Foruten å nytte disse slik de er, kan grunnkretsene grupperes til enheter som varierer fra formål til formål. Som minste byggekloss kan grunnkretsen settes sammen til geografiske enheter som er formålstjenlige f.eks. i planleggingen av eldreomsorgen eller til å studere utviklingen av elevgrunnlaget i grunnskolen på ulike alderstrinn. Aktuelle grupperingsenheter som kan gå på tvers av kommunegrensene er f.eks. vassdragsregioner og arbeidsmarkedsregioner.

I første omgang kommer Statistisk Sentralbyrå til å nytte inndelingen til å presentere data fra landbrukstellingen i 1979 og folke- og bolig tellingen i 1980. Som en kontroll på at det arbeidet som er gjort er riktig har en laget tabeller pr. 1/7-79 og 1/11-80 som gir befolkningstall fordelt på alder, kjønn og type bebyggelse.

Krav til grunnkretsinnndelingen

Ut fra de formål inndelingen i grunnkretser skal tjene, ble det stilt en del krav som vi nedenfor kort skal gjennomgå.

1. Grunnkretsene må utformes slik at grensene er uforanderlige over en rimelig tidsperiode. Dette er et særdeles viktig krav. Stabile kretser er en helt avgjørende forutsetning for å kunne følge endringer på kretsnivå over tid. (se nedenfor).

Nå har dessverre kartgrunnlaget mange steder vært svært dårlig. Dette gjør at en spesielt i ubebodde områder må regne med at grensene må justeres slik at de faller sammen med eiendomsgrensene. Grunnkretsenes omfang er definert ved adressene (gards- og bruksnr. eller gateadresse). En del steder er imidlertid eiendommene så store at en må regne med at grunnkretsgrensa må trekkes på tvers av eiendomsgrensa. Videre må en regne med endringer av grensene i ubebodde områder dersom disse blir bebygde med boliger, industri o.l. og grensene går på tvers av den nye bebyggelsen. De eneste endringer som kan tillates i bebodde områder er deling eller sammenslåinger av hele grunnkretser. Der nytt kartgrunnlag viser at grensene i bebodde områder er trukket feil, må grensene på kartet justeres slik at de blir i samsvar med beskrivelsen (gateadresser eller gards- og bruksnr.).

2. Kretsene er i størst mulig grad søkt gjort sammenlignbare med folketellingskretsene i 1970 og tidligere tellinger slik at en kan følge utviklingen bakover i tid. Dette kravet strir imidlertid ofte mot kravet om at inndelingen skal bestå av sammenhengende geografiske områder og være hensiktsmessig til kommunal og regional planlegging. Der den gamle inndelingen fra folketellingen i 1970 ikke kunne nyttes direkte, har en likevel forsøkt å lage større enheter innen kommunen som kan sammenlignes. I noen tilfeller har ikke dette lyktes, enten ved at den gamle inndelingen bestod av ikke geografisk sammenhengende områder, eller fordi dette ville føre til en inndeling som kommunen mente ikke var formålstjenlig.

3. Grunnkretsene skal ikke være for store eller variere for mye i folketall og areal. Dette kravet er viktig for at grunnkretsen kan fungere som byggekloss ved inndeling i regioner av ulike slag. I spredtbygde strøk ble det som utgangspunkt sagt at grunnkretsene ikke burde overstige 300-400 personer og i tettbygde strøk 500-600 personer.

Arealet i kretsene bør heller ikke variere for mye. Spesielt større ubebodde områder som f.eks. Finnmarksvidda og Hardangervidda, er delt inn i ubebodde grunnkretser, der grensene er lagt i vannskillere.

Grensene for grunnkretsene er også forsøkt lagt slik at de i størst mulig grad er ensartede når det gjelder bebyggelsesstruktur, natur- og næringsgrunnlag og slik at de kommunikasjonsmessig hører sammen. Folketellingskretser fra 1970 er f.eks. ofte blitt delt fordi de enkelte deler av kretsen nå ikke lengre hører sammen kommunikasjonsmessig.

Inndelingen i delområder (bydeler/bygdelag)

Størrelsen på kommunene varierer svært mye. Det var derfor behov for å lage en fast inndeling som kunne gi data på et mer overordnet nivå enn grunnkretsen. En slik områdeinndeling vil være bedre egnet for data som blir for detaljert på kretsnivå samtidig som den vil være bedre egnet enn kretser til regionale oversiktsanalyser. Ut fra statistiske formål ble derfor grunnkretsene gruppert til delområder. Delområdene er angitt ved de to første sifrene i det 4-sifrede grunnkretsnummeret, mens de to siste sifrene angir nummeret på grunnkretsen innenfor delområdet.

Delområdene har som hovedregel 1 000-3 000 innbyggere i spredtbygde strøk og 3 000-6 000 i mer tettbygde strøk. Kommuner med under 1 000-2 000 innbyggere er vanligvis ikke delt inn i delområder.

Registrering av tettsted

Ved Folketellingene 1960 og 1970 var kretsinnndelingen knyttet direkte til inndelingen i tettsteder. Dette er uheldig fordi tettstedsgrensene endrer seg over tid. Det er imidlertid fortsatt ønskelig å registrere tettbebyggelsen da dette er den eneste måten en kan få et realistisk bilde av utviklingen i urbaniseringen i Norge. Den enkelte adresse er derfor registrert med en egen kode for om adressen ligger innenfor eller utenfor tettsted, uavhengig av grunnkretsinnndelingen. Det er videre bygd opp et eget tettstedsregister som grupperer sammen tettbebyggelsen i de enkelte grunnkretser til tettsteder.

For at en hussamling skal kunne registreres som et tettsted må det bo minst 200 personer der og avstanden mellom husene må normalt ikke overstige 50 meter. Har en derimot fått en kjerne med 200 innbyggere, kan en vise mer skjønn ved avgrensingen. Husklynger som naturlig hører med til tettstedet, tas med selv om avstanden overskrider 50 meter. Avstanden mellom nærmeste hus i kjernen og den lille klynga, bør imidlertid ikke overstige 400 meter. Er avstanden større bør husklynga være stor nok til å danne eget tettsted. Grensene for tettstedene slik de er beskrevet i dette heftet, skal vise grensa for bebyggelsen slik den er 1. november 1980 og ikke inneholde områder som er blitt eller blir bebyggt seinere. Bebyggelse som skal regnes med i tettbebyggelsen er boliger, industri, forretninger, offentlige bygninger, idrettsanlegg o.l. Hytter og ren gardsbebyggelse skal bare regnes med i tettstedet dersom det ligger i eller i tilknytning til tettstedet, dvs. mindre enn 50 meter fra nærmeste hus i "kjernen" eller den lille husklynga som ligger over 50 meter fra "kjernen".

I praksis vil det finnes områder innenfor tettstedene der avstanden mellom husene overstiger 50 meter. Dette kan f.eks. være i industriområder eller idrettsanlegg som ligger i tilknytning til tettstedene. Videre kan det være naturlige hindringer som bergknauser, elver eller dyrkbare områder som en ikke får bygge ut.

Ved avgrensingen av tettstedene har Byrået støtt på en rekke praktiske problemer som har sammenheng med at dette arbeidet er noe som har vært nytt for de kommunale myndigheter. Praksis ved avgrensingene kan derfor variere noe, men dette gir trolig ikke større registreringsfeil enn ved den metode som ble nyttet i 1970. En regner med at feil vil bli korrigert etter hvert som kommunen skal ajourføre grensene.

Hvert tettsted er tildelt et firesifret nummer i tillegg til kommune-nummeret.

Registrering av kirkesogn og kapelldistrikt (menigheter)

Ved tidligere folketellinger har det vært et krav av folketellingskretsene skulle følge grensene for kirkesognene. Dette har en del steder vist seg utilfredsstillende da sognegrensene har vært foreldet i forhold til dagens bosettingsmønster. For å få statistikk for kirkesogn/kapelldistrikt er kirkesogn/kapelldistrikt registrert uavhengig av grunnkretsinnndelingen. Grensene for kirkesogn/kapelldistrikt kan derfor avvike fra grunnkretsgrensene, men de kirkelige myndigheter er oppfordret til å tilpasse de kirkelige inndelingene slik at grensene faller sammen med grensene for grunnkretsene. Dette letter registrering og ajourhold. Det er laget en egen katalog som grupperer menigheter til prestegjeld, prosti og bispedømme.

Sammenlignbarhet med tidligere folketellinger

Ett av kravene som er satt til inndelingen i grunnkretser er at en bør forsøke å få til en så god sammenlignbarhet med folketellingskretsene i 1970 som mulig. I tabellene 2 og 3 har vi vist sammenlignbarheten mellom grunnkretsene 1980 og folketellingskretsene 1970 og delområdene og folketellingskretsene 1970 og 1960. Sammenlignbarheten er funnet ved å sammenligne kart fra de ulike tellingene. Det er ikke tatt hensyn til endringer av grensene i ubebodde strøk. Nøyaktigheten vil også avhenge av kvaliteten av kartgrunlaget. Ved nærmere studium av adressene i de enkelte grunnkretsene kan en oppdage differanser mellom de ulike tidspunktene som ikke er oppdaget ved å sammenligne kart. Slike differanser kan skyldes feil ved tidligere tellinger.

Det arbeides med en omkoding av 1970-materialet til delområder i 1980, og det er også lagt til rette for en omkoding av 1970-kretser til grunnkrets 1980. Byrådet har imidlertid foreløpig ikke ressurser til å gjennomføre dette.

Dokumentasjon av kretsinnndelingen

Grunnkretser, tettsteder og kirkesogn/kapelldistrikt er dokumentert ved hjelp av kart og lister.

Kartdokumentasjonen er av varierende kvalitet. Alle grunnkretser i spredtbygde strøk er tegnet inn på kart i M 1:50 000. I tettbygde strøk er grunnkretsene tegnet inn på økonomisk kartverk av varierende målestokk 1:5 000, 1:10 000 og 1:20 000. Tettstedsgrensene er tegnet inn på kart i samme målestokk. Dessverre er det enkelte tettbygde områder hvor økonomisk kartverk ennå ikke finnes. Her er kretsinnndelingen og tettstedsavgrensingen dokumentert enten på reguleringskart i M 1:2 000, 1:1 000 eller 1:500 eller på flyfoto av ulik målestokk. Kirkesogn/kapelldistriktene er for de fleste prestegjeld dokumentert

på kart i M 1:50 000. Byrået og kommunen skal ha den samme dokumentasjonen. Flere kommuner har lagt grunnkretsgrensene og avgrensingen av tettstedene på egne folier.

I Byrået blir grunnkretsgrensene digitalisert (koordinatsatt) automatisk på kartgrunnlag i M 1:50 000 og økonomisk kartverk i tettbygde strøk. Videre blir tettstedsgrensene også digitalisert, vesentlig ut fra økonomisk kart i M 1:10 000. Kartene i dette notatet er framstilt ved hjelp av folier uttegnet på grunnlag av digitaliserte grunnkretsgrenser og tettstedsgrenser.

Disse inndelingene er kodet inn i adresseregisteret i Byrået. Adresseregisteret inneholder bare bebodde adresser og bygger på folkeregisterets Magnetbåndregister. Dette adresseregisteret vil danne grunnlaget for etablering av Adresseregisteret i GAB-systemet (Grunneiendom-, Adresse- og Bygningsregister).

Kvaliteten på det foreløpige adresseregisteret er noe ujevn. Det har manglet presise retningslinjer for adressekoding i folkeregistrene. Noen har f.eks. nyttet fiktive adresser som ikke samsvarer med den offisielle matrikkelen. I tabell 1 kan det derfor finnes en del adresser som ikke kan regnes som offisielle adresser. Dette gjelder f.eks. bebodde eiendommer på statsgrunn i en del kommuner. Etter hvert blir offisiell adressering mer utbredt og ensartet, og registrene blir da lagt om.

Adresseregisteret kan inneholde enkelte adresser som er kodet i feil grunnkrets eller med feil type bebyggelse. Dette er imidlertid etableringsfeil som en regner med vil bli rettet opp etter hvert som registeret blir vedlikeholdt av kommunen.

Byrået har etablert et adresseregister pr. 1/7-79 og et pr. 1/11-80.

Den praktiske gjennomføringen

Det ble lagt stor vekt på å trekke kommunene aktivt inn i arbeidet med å fastlegge grunnkretsene og å avgrense tettstedene. Uten kommunenes lokalkunnskap ville det ikke ha vært mulig å kode adresseregisteret fullt ut, samtidig som kommunene er de eneste som kunne lage en inndeling som var brukbar for kommunal forvaltning og planlegging.

Allerede i 1976 ble de første kommunene kontaktet. Hver kommune fikk tilsendt et notat hvor omfanget av den enkelte folketellingskrets i 1970 var regnet opp. I notatet var det også et forslag eller skisse til inndeling i delområder og grunnkretser. Detaljeringen i forslaget var avhengig av kvaliteten på den gamle inndelingen og dokumentasjonen fra 1970. Kommunen ble bedt om å ta hensyn til framtidig utbygging. Samtidig ble kommunen bedt om å avgrense de husklyngene som tilfredsstilte kravene til tettsted eller som en ventet ville

tilfredsstille kravene ved utgangen av 1980. Etter korrespondanse og kontakt over telefon ble inndelingen fastlagt og tettstedene avgrenset. Inndelingen i grunnkretser og avgrensingen av tettstedene kan i et mindre antall kommuner av ulike grunner være av mindre bra kvalitet. Likevel bør en så langt det er mulig unngå å endre kretsinnndelingen, da dette vil ødelegge kontinuiteten i statistikken.

Høsten 1979 og 1980 ble det foretatt en ajourføring fram til 1/7-79. I første halvpart av 1981 ble så kretsinnndelingen, tettstedene og kirkesogn/kapelldistrikt ajourført pr. 1/11-80.

For å få kartlagt inndelingen i kirkesogn/kapelldistrikt ble sognepresten i hvert prestegjeld kontaktet. Sognepresten fikk tilsendt et kart der grunnkretsene var tegnet inn og ble bedt om å tegne inn grensene for kirkesogn/kapelldistrikt på kartet. Der grunnkretsene ble delt av et kirkesogn/kapelldistrikt ble prestene bedt om å liste opp de adresser i grunnkretsen som falt innenfor de enkelte kirkesogn/kapelldistrikt. Materialet ble så sendt Byrået via fylkeskartkontorene og bispedømmerådene som skulle foreta en første kontroll av materialet.

SPESIELLE MERKNADER TIL GJENNOMFØRINGEN I LARVIK KOMMUNE

Ved folketellinga i 1970 var kommunen delt opp i 12 folketellingskretser. Samtlige kretser var tettbygde og svarte til den delen av Larvik tettsted som lå i Larvik kommune.

I dag er kommunen delt opp i 5 delområder og 24 grunnkretser. Grunnkretsene 0503-0505 var ubebodde i 1980.

Inndelinga i folketellingskretser fra 1970 var uhensiktsmessig fordi kretsene besto av hele gater. Sammenliknbarheten mellom grunnkretser og folketellingskretser ble derfor dårlig, fordi samme folketellingskrets kommer igjen i to eller flere grunnkretser.

KOMMUNE 0707 LARVIK

TABELL 1. OMFANGET AV GRUNNKRETSENE, FORDELTE PÅ TETT OG SPREDT BEBYGGELSE.

GRUNN- KRETSNR	NAVNET PÅ GRUNNKRETSEN	TYPE BEBYGGELSE	OMFANGET AV GRUNNKRETSENE
01 LANGESTRAND			
0101	LANGESTRAND ØVRE	TETT	ASYLGATA 13,15,18
		TETT	BRUNLANESGATA 1-7,11,13,15
		TETT	EIDGATA 2-15,17
		TETT	NEDRE EIDSTREDET 2-3,5
		TETT	ØVRE EIDSTREDET 1-6,8
		TETT	ØVRE FRITSØGATE 1-32,34-35
		TETT	JOSEF MINNES GATE 1-5
		TETT	KIRKEGATA 4,6,8,10,12,14,16,18,20,22,24
		TETT	KULLVEIEN 1-3,5
		TETT	MELLOMGATA 2,4-6,8-13,15-22,24
		TETT	SKOLEGT 2-4
		TETT	SKOLESTREDET 2-5,7-10,14
		TETT	TVERRGATA 1-2,4
		TETT	NEDRE TVERRGATE 2,4
		TETT	VESTREGATA 10,12,14-15,17-20,22,24,26,28,30
		TETT	ØVREGATA 3-7
0102	LANGESTRAND NEDRE	TETT	ASYLGATA 1-5,7,9-12
		TETT	BEKKEGATA 1-3,5-11,14
		TETT	BEKKESTREDET 1-3,5
		TETT	BRØNNGATA 2,4-6
		TETT	BRØNNSTREDET 1
		TETT	NEDRE DAMSBAKKEN 1-2,4-6,8,10
		TETT	ØVRE DAMSBAKKEN 1-2,4-5,8-9
		TETT	FJELLGATA 2-4,6,8-13,17
		TETT	NEDRE FRITSØGATE 1-3
		TETT	KIRKEGATA 1-3,5,7,11,15,17,19,21,23,27
		TETT	LANGES GATE 1,3-9,11
		TETT	ROSENDALSGATA 2-9,11-14,16-18,20
		TETT	N ROSENDALSGT 1-5,10
		TETT	RYES GATE 6
		TETT	STAVERNESVEIEN 4,8,10,12,14-16,19-20
02 HOVEDBYEN			
0201	BØKELIA	TETT	BERGELØKKA 1,3,5
		TETT	BRANNVAKTSGATA 23
		TETT	MELLOM BØKELIGATE 1-24
		TETT	NEDRE BØKELIGATE 1-8,10-16,18-22,24
		TETT	ØVRE BØKELIGATE 1-4,7,11,13,15,17,19,21,23-26,28,30,55
		TETT	GÅRDSBAKKEN 1,5,7
		TETT	HALLESTREDET 4
		TETT	J SVERDRUPS GATE 2,4,6-10,12
		TETT	KONGEGATA 3,5,7,9,11,15,17,19
		TETT	MØLLEGATA 4,6,8,10,14,16
		TETT	ØVRE TORGGATE 1
		TETT	TRESCHOWS GATE 1,6-7,10-13,15
		TETT	TRYGVES GATE 2
0202	BØKESKOGEN	TETT	GAMLE KONGEVEIEN 2
		TETT	KONGEGATA 18,22-23,26-27,30,32-37,39-40,43
		TETT	NANSETGATA 9,11,15,17,19,23,25,27
		TETT	NYGATA 1-2
		TETT	OLAVS GATE 1-2
		TETT	OSKARS GATE 4
		TETT	SIGURDS GATE 2,4,6-20
		TETT	SKOGSTREDET 1-2,4
		TETT	SVERRES GATE 1-2,4-5
		TETT	TORGET 1,5
		TETT	ØVRE TORGGATE 2,4,6,8,10,12
0203	SENTRUM	TETT	BERGGATA 1
		TETT	BRANNVAKTSGATA 1-3,8,10-11,14,17
		TETT	BREDOCHS GATE 1-2,4,8
		TETT	BØKKERBAKKEN 2-6,8
		TETT	BØKKERFJELLET 3,7
		TETT	FEYERS GATE 2
		TETT	FJELLVEIEN 4
		TETT	KONGEGATA 6,12,14

KOMMUNE 0707 LARVIK

TABELL 1. OMFANGET AV GRUNNKRETSENE, FORDELT PÅ TETT OG SPREDT BEBYGGELSE.

GRUNN- KRETSNR	NAVNET PÅ GRUNNKRETSEN	TYPE BEBYGGELSE	OMFANGET AV GRUNNKRETSENE
0203	SENTRUM	TETT TETT TETT TETT TETT	LINAAES GATE 1,3,9,13 PRINSEGATA 2,8,10,12,20,22 ROMBERGGATA 1-2,4 STORGATA 26,28,46,48,50,52,54 TORGET 2,4,6,8
0204	SENTRUM NORD	TETT TETT TETT TETT TETT TETT TETT TETT TETT TETT TETT TETT TETT TETT	EIRIKS GT 7,9,11-12 GREVEVEIEN 11,13,15,27 HARALDS GT 2-3,14,16,18 HØYERS GT 9-10 HÅKONS GT 3,5,7-8,10,12,14 JEGERSBORG GT 1,5-8,11-12,17 KARLSROGATA 3 NANSETGATA 12,14,16,24,28,32,34 OLAVS GATE 5-6,8-9,17,19-21,23 PRINSEGATA 7,9,11 SVERRES GATE 7,9-11,13-21,23 TORGET 7,9,11 TRYGVES GATE 7,9,11,13,15,17,19
0205	HERREGÅRDEN	TETT TETT TETT TETT TETT TETT TETT TETT TETT TETT TETT TETT TETT TETT TETT TETT TETT TETT	BERGSTIEN 1-3 DAMVEIEN 1,3,5,7-8 DRONNINGENS GATE 5 HERREGÅRDSBAKKEN 1-3,5,7 HERREGÅRDSSLETTA 6 JEGERSBORG GT 14,16,18,20,22,24,26,28,30,32,34,36,38 JOSEFINEGATA 10,12,16-17,20 KARLSROGATA 4,8 KARLSROSTREDET 1-4,6-8 K FREDRIKS VEI 9-11,13,15,17,19,21-23 PRINSEGATA 19,21,25,27,29,31 RESIDENSVEIEN 1,3-5,7,9 SCHULTZES GATE 6,8,10-11 STEINGATA 2-10,12,14-15 ØVRE STEINSTREDET 2-9 STORGATA 18
0206	ØVRE JEGERSBORG	TETT TETT TETT TETT TETT TETT TETT TETT TETT TETT TETT TETT TETT	BYSKOGVEIEN 1,3,5 EIRIKSG 13-21,23-28 GREVEVEIEN 1-2,4-10,24,26,28,30 HEIBERGS GT 1-3,5 HÅKONS GATE 11,13,15-20,22,24,26,28,30,32 JEGERSBORG GT 21,23,25,27,33,35,37,39,41 Ø JEGERSBORG GT 2,4-6,9,11,13-16,18 SARTZ GATE 9,11 SVEINS GATE 13-24,26,28 SVERRES GATE 25,27-29,31,33,35
03	TORSTRAND		
0301	TOLLERODDEN	TETT TETT TETT TETT TETT TETT TETT TETT TETT TETT TETT TETT TETT TETT	COLIN ARCHERS G 1-5,8 CORTSENS GATE 4,6 DRONNINGENS GT 1-2,4,8,10,12,14,16,22-23,25 HAVNEGATA 4,6,8,10 HOSPITALGATA 11-12,16,18,20-21 HOSPITALSTREDET 11 KIRKESTREDET 1-2,4,6-7,9-12,16,18 SJØGATA 2 STRANDGATA 4-11,13,15,17-19,21-26,29 LILLE STRANDGATE 1,3,5-8,11,13-15 TALLAK NIELSENS GT 1,3 TORSTRANDS TORG 1,3-4
0302	FARRISHALLEN	TETT TETT TETT TETT TETT TETT	AHLEFELDTS GT 3,5,7-19 DANNESKJOLDS GATE 9,11,14 DRONNINGENS GT 9,11,13,15,17,19,21,24,26 GRIFFENFELDTS GATE 1-2,4,6,8,10-14,16-26,28,32,34 GYLDENLØVES GT 3-4,6 HOFFS GT 3

KOMMUNE 0707 LARVIK

TABELL 1. OMFANGET AV GRUNNKRETSENE, FORDELTE PÅ TETT OG SPREDT BEBYGGELSE.

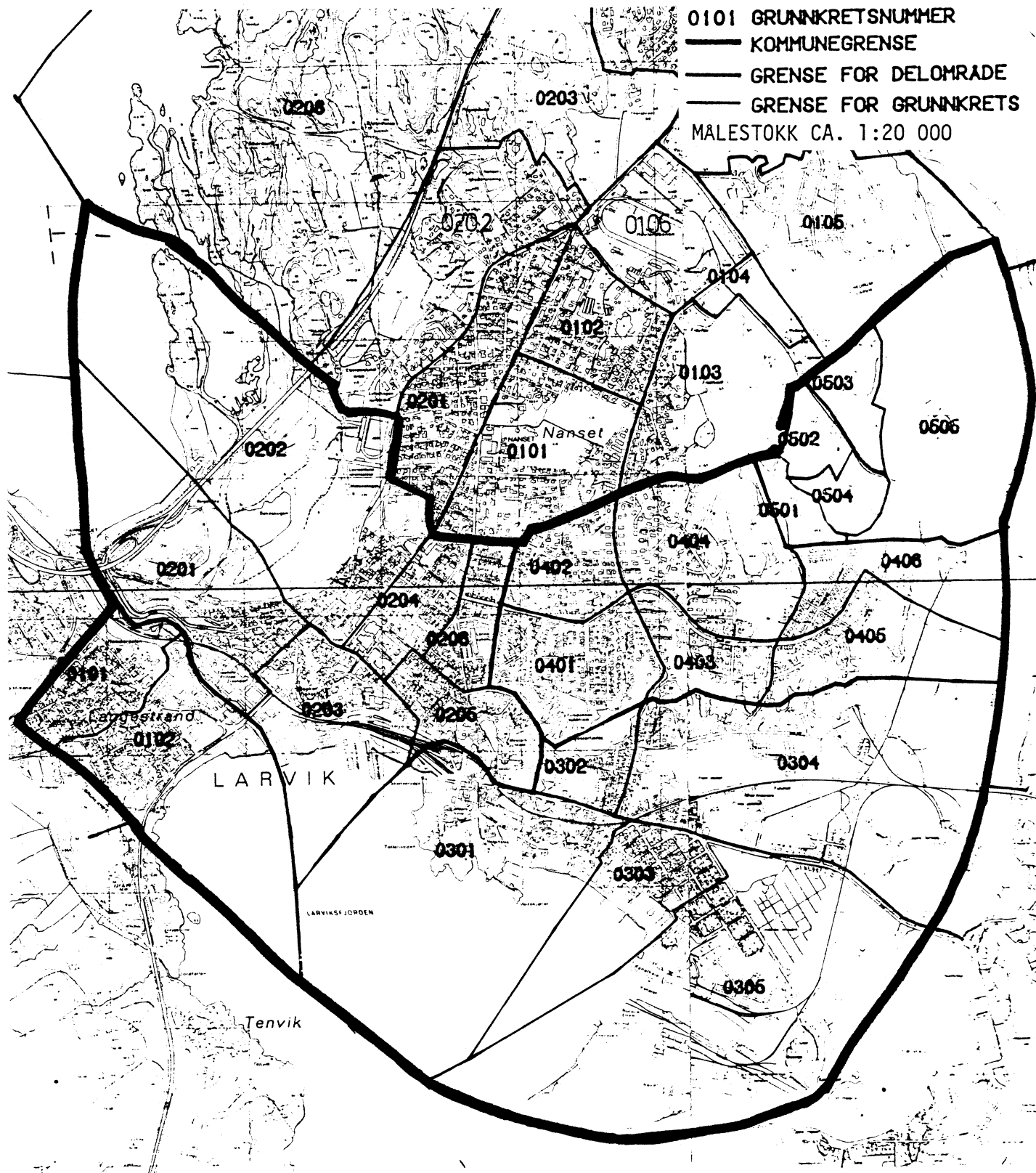
GRUNN- KRETSNR	NAVNET PÅ GRUNNKRETSEN	TYPE BEBYGGELSE	OMFANGET AV GRUNNKRETSENE
0302	FARRISHALLEN	TETT	REIPBANEGATA 3,5,7,9,11,13,15,17,19,21,23,25,27,29
0303	TORSTRAND NORD	TETT	BUGGES GATE 2,4-13,15
		TETT	COLBJØRNSSENS GT 1-2,4-7,10,12
		TETT	CORT ADELERS GATE 1-2,4-6,8
		TETT	DRONNINGENS GT 34
		TETT	FISKERVEIEN 1
		TETT	FISKESTREDET 1-2,4
		TETT	GLASSVERKSGT 2,4,8
		TETT	HELGESENS GT 3,5,7,10,12-20,22,24
		TETT	HUITFELDTS GT 2,4,6,8,11-15,18,20,22,24
		TETT	KJELD STUBS GATE 11,13,15,17
		TETT	RYES GATE 8,10-12,14-15,18,22,26
		TETT	SCHLEPPEGRELLS G 6,8-9,11,13-16,18-19,21-22,26
		TETT	SJØGATA 1
		TETT	SKIRINGSALSGATA 4-7
		TETT	STRANDGATA 31,33,39,41,43,45,47,51,53,55,57
		TETT	TORDENSKJOLDS G 4-16,18,20
		TETT	TORSTRANDS TORG 5-8
0304	LØKKA	TETT	ALFR ANDERSENS GT 2,4,10,12
		TETT	DRONNINGENS GT 27,29,31,35,37,39,41,43,45,47,49,51,53
		TETT	FRAMVEIEN 1-8,10
		TETT	FRANKENDALSGT 11,13,16-20
		TETT	FURUMOGT 1,3-4
		TETT	HOFFS GT 5,7,9,11,13,15,17,19,21,23,25,27,31,35,37
		TETT	HUITFELFTS GT 19,21,23,28,30,32
		TETT	HØYERS GT 9
		TETT	JERNBANEGATA 1-4,6-8
		TETT	LERKELUNDVEIEN 2,4,6,8
		TETT	REIPBANEGATA 2,4,6,8,10,12,14,20,28,30,32,34,36
		TETT	RYES GATE 25,27-28,31
		TETT	TJØLLINGVEIEN 32
		TETT	UNNERSBU 0
		TETT	YTTERSØ 0
0305	VESTRE HALSEN	TETT	BREDSDORFFSGT 4
		TETT	BUGGES GATE 18-21,23,25,27,29
		TETT	HELGESENS GT 9
		TETT	KANALGATA 8-9
		TETT	KIRKEGÅRDSGT 2,4
		TETT	KJELD STUBS GT 1,3,5,7,12,14,16
		TETT	REVGATA 1,3,5-9
		TETT	SKIRINGSALSGATA 8-10,12-23,25,30,32,34,36,38,42,46-49,51-52,54-55,57-58,60,63
		TETT	STRANDGATA 59,61,63,65
		TETT	TJØLLINGVEIEN 18,20,22,24,26-31,33-37,39,41,43,ØY
		TETT	TORDENSKJOLDSGT 17,19,21-26,28-35,37,39,41,43,45
		TETT	UNNERSBUGATA 1-3,6,8
04	BYSKOGEN		
0401	MESTERFJELLET	TETT	BYSKOGSTREDET 1-3
		TETT	BYSKOGVEIEN 4,6,8,10,12,14
		TETT	CASTBERGS GATE 1-9,11
		TETT	FOGS GT 3-17
		TETT	FRANKENDALSVN 9-11
		TETT	FURUVEIEN 6-11,13-25,27
		TETT	HEIBERGS GT 6-9,11-22,24,26
		TETT	HÅKONS GT 21,23,27,29,31,33,35,37,39,41,43,45,47,49
		TETT	MESTERFJELL VN 1-23
		TETT	PARKALLEEN 6-23,25
		TETT	SVERRES GATE 30,32,34,36-39,41,43,45,47,49,51

KOMMUNE 0707 LARVIK

TABELL 1. OMFANGET AV GRUNNKRETSENE, FORDELT PÅ TETT OG SPREDT BEBYGGELSE.

GRUNN- KRETSNR	NAVNET PÅ GRUNNKRETSEN	TYPE BEBYGGELSE	OMFANGET AV GRUNNKRETSENE
0401	MESTERFJELLET	TETT	UTSIKTSVEIEN 1-9, 11-12, 14-17, 20
0402	BYSKOGEN VEST	TETT	BYFOGD BRYNS VEI 1-5
		TETT	BYSKOGVEIEN 16, 22, 24, 26, 28
		TETT	DIRIKS VEI 6-11, 13
		TETT	DR HOLMS VEI 20, 23-33, 35, 37-38
		TETT	FRANKENDALSVN 24-25, 27, 29, 35, 37, 39
		TETT	FURUVEIEN 26, 28
		TETT	GREVEVEIEN 17
		TETT	HEIBERGS GT 27-40, 42, 44
		TETT	HEIBERGS GT 35
		TETT	HÅKONS GT 34, 36, 38, 42, 44, 46, 48, 50, 52, 54, 56, 58, 60, 62
		TETT	INGES GT 1-10
		TETT	SVEINS GATE 25, 30, 32
		TETT	ÅSVEIEN 1, 3, 5, 7, 9
0403	SKRENTEN VEST	TETT	BRISKEVEIEN 3-6
		TETT	EKORNVEIEN 2, 4
		TETT	FRANKENDALSGT 22
		TETT	FRANKENDALSVN 1-14, 16, 18-20, 22
		TETT	FROSTVEDTVEIEN 1, 3, 5, 7, 9, 11
		TETT	HÅKONS GT 51, 53, 55, 57, 59, 61, 63, 65, 67, 69, 71, 73, 75, 77
		TETT	SKRENTEN 1-21, 23
0404	BYSKOGEN NORD	TETT	BRISKEVEIEN 1-2
		TETT	DR HOLMS V 34, 36, 38, 40-46, 51, 53, 55, 57, 59
		TETT	FRANKENDALSVEIEN 21, 25-26, 28, 30, 36, 38, 40
		TETT	FROSTVEDTV 13, 15, 17, 19
		TETT	HAUKEVEIEN 1-6, 8
		TETT	HÅKONS GT 64, 66, 68, 70, 76, 78, 80, 82, 84, 86, 88, 90
		TETT	KNEIKEN 1-11, 13, 15
		TETT	MARKVEIEN 1-11, 13, 15
		TETT	MERGELVEIEN 6
		TETT	ORREVEIEN 1-9, 11
		TETT	SKARET 1-10
		TETT	TIURVEIEN 1-13, 15, 17
		TETT	UGLEVEIEN 1-7
		TETT	ULÅSVEIEN 1-8, 10, 12, 14, 16
		TETT	ØRNEVEIEN 1-14
0405	SKRENTEN ØST	TETT	FROSTVEDTVEIEN 4, 6, 8, 10, 12, 14
		TETT	HÅKONS GT 79, 81, 83, 85, 87, 89, 91, 93, 95, 97, 99, 101, 103, 105, 107, 109, 111
		TETT	KNAUSEN 1, 3-9
		TETT	LÅGALIA 1, 4, 6-14, 16, 18
		TETT	MERGELVEIEN 5
		TETT	RABBEN 1-8
		TETT	SKRENTEN 22, 24-55
0406	BYSKOGEN ØST	TETT	FROSTVEDTVEIEN 16, 18, 20, 22, 24, 26, 28, 30, 32, 34, 36
		TETT	GRENSEN 1, 3-24, 26, 28, 30
		TETT	HÅKONS GT 92, 94, 96, 98, 100, 102, 104, 106, 108, 110, 112
		TETT	MERGELVEIEN 1-4
		TETT	SKRENTEN 56-59, 61, 63
		TETT	TAGTVEDTVEIEN 1-5, 7-25, 27
05	TAGTVEDT		
0501	SVALEVEIEN	TETT	FROSTVEDTVEIEN 50, 52, 54, 56, 58
		TETT	SVALEVEIEN 1-25
0502	TAGTVEDT VEST	TETT	HESTEHAVNA 4
		TETT	T HEYERDAHLS G 4

0707 LARVIK



KOMMUNE 0707 LARVIK

TABELL 2. SAMMENLIGNBARHETEN MELLOM GRUNNKRETSENE 1980
OG FOLKETELLINGSKRETSENE 1970

GRUNNKRETS 1980	KOMM 1970	---FOLKETELLINGSKRETS 1970---	
		HEL KRETS	DEL AV KRETS
0101 LANGESTRAND ØVRE	0707		1-2
0102 LANGESTRAND NEDRE	0707		1-2
0201 BØKELIA	0707		6
0202 BØKESKOGEN	0707		7
0203 SENTRUM	0707		7-8,12
0204 SENTRUM NORD	0707		7-9,12
0205 HERREGÅRDEN	0707		8-9,12
0206 ØVRE JEGERSBORG	0707		8-10,12
0301 TOLLERØDDEN	0707		4,8
0302 FARRISHALLEN	0707		3-4
0303 TORSTRAND NORD	0707		4-5
0304 LØKKA	0707		3-5
0305 VESTRE HALSEN	0707		3-5
0401 MESTERFJELLET	0707		8-9,10-12
0402 BYSKOGEN VEST	0707		8-11
0403 SKRENTEN VEST	0707		9-11
0404 BYSKOGEN NORD	0707		9-12
0405 SKRENTEN ØST	0707		3,10-12
0406 BYSKOGEN ØST	0707		10-12
0501 SVALEVEIEN	0707		11-12
0502 TAGTVEDT VEST	0707		12
0503 TAGTVEDT NORD	0707		UBEBODD
0504 TAGTVEDT SØR	0707		UBEBODD
0505 TAGTVEDT ØST	0707		UBEBODD

KOMMUNE 0707 LARVIK

TABELL 3. SAMMENLIGNBARHETEN MELLOM DELOMRÅDENE 1980
OG FOLKETELLINGSKRETSENE 1970 OG 1960

DELOMRÅDE 1980	KOMM 1970	---KRETSE-1970---		KOMM 1960	---KRETSE-1960---	
		HELE	DELER AV		HELE	DELER AV
01 LANGESTRAND	0707	1-2		0707		1-12
02 HOVEDBYEN	0707	6-7	8	0707		1-12
	0707	9				
03 TORSTRAND	0707	4-5	3	0707		1-12
	0707		8			
04 BYSKOGEN	0707	10-11	3	0707		1-12
	0707		12			
05 TAGTVEDT	0707		12	0707		1-12

Kommune 0707 LARVIK

Tabell 4. Oversikt over kirkesogn/kapelldistrikt (menighet)

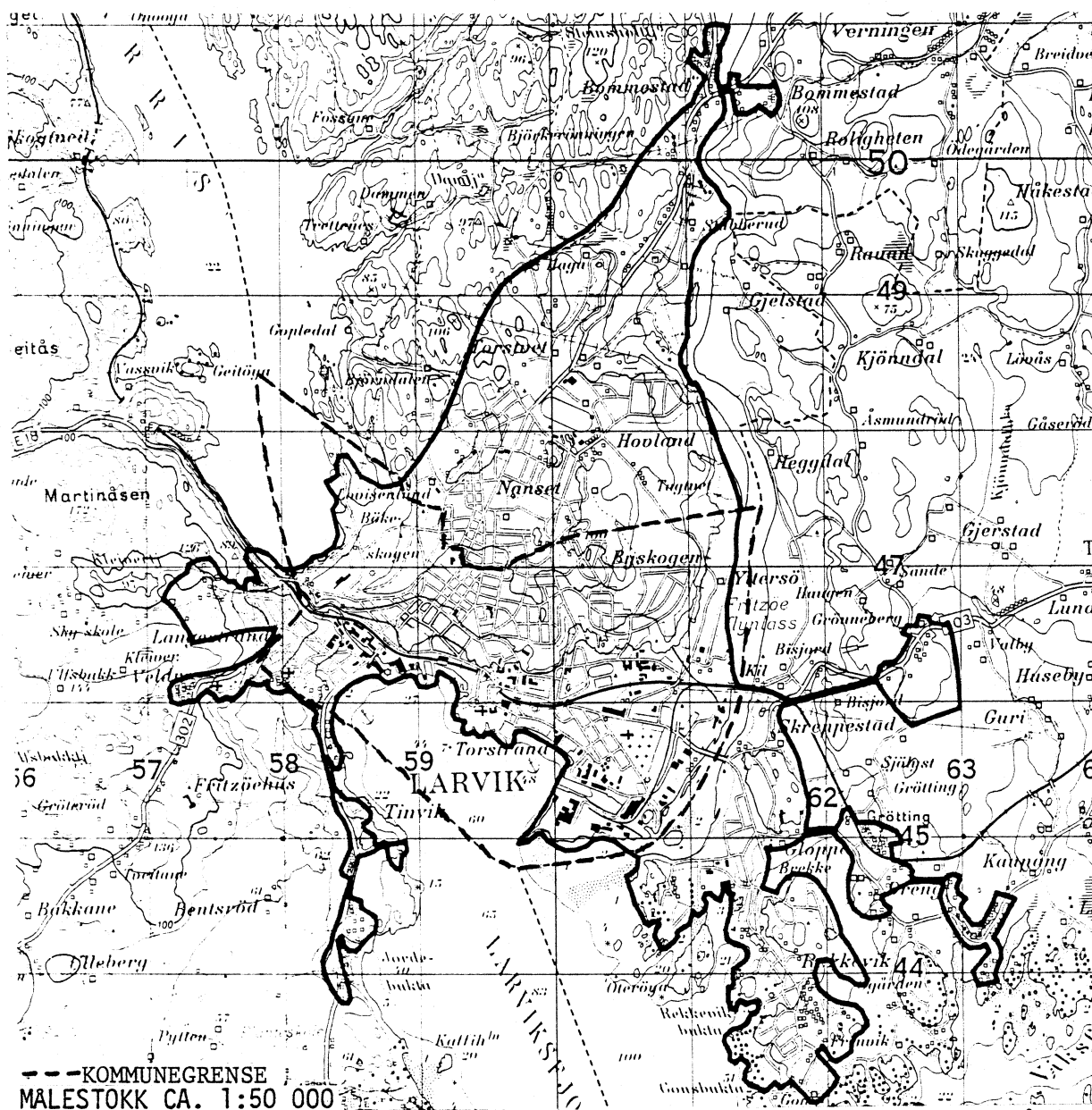
Menighet		Grunnkretsnummer	
Nummer	Navn	Hei	Del av
01	Larvik	0201-0206, 0301-0305, 0401-0405, 0501-0505	
02	Langestrand	0101, 0102	

KOMMUNE 0707 LARVIK

TABELL 5. OVERSIKT OVER TETTSTEDET.

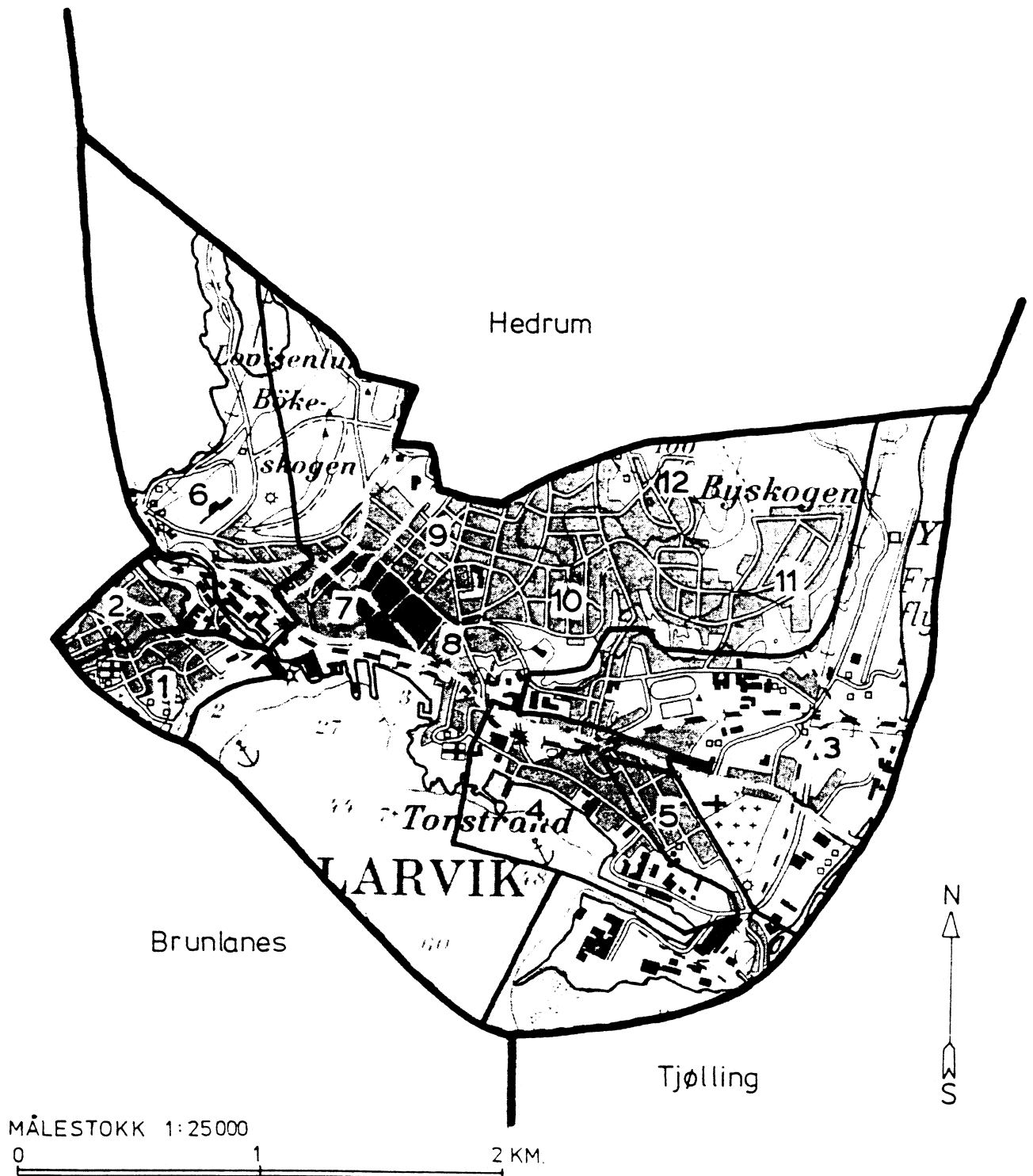
TETTSTED		KOMM	
NR.	NAVN	NR.	OMFATTER TETTBEBYGGELSE I GRUNNKRETSENE
2541	LARVIK	0707	0101-0102, 0201-0206, 0301-0305, 0401-0406, 0501-0502
		0725	0101-0107, 0110-0111
		0726	0202, 0302
		0727	0101-0107, 0201-0208

DEL AV LARVIK TETTSTED






Med samtykke fra Norges geografiske oppmåling er NGOs kartmateriale brukt som kartgrunnlag.

0707 LARVIK



TEGNFORKLARING

-  KOMMUNEGRENSE
-  KRETSGRENSE
-  KRETSNR.

Med samtykke fra Norges Geografiske Oppmåling er N G O's kartmateriale brukt som kartgrunnlag. Kartet er oppfotografert fra N G O's serie M 711.

