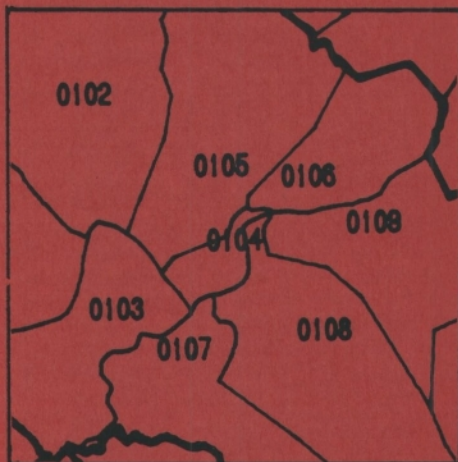


# GRUNNKRETSER OG TETTSTEDER



# DOKUMENTASJON 1980

2017 **KVALSUND**

## FORORD

Med bakgrunn i det økende behovet for statistikk for mindre områder innen kommunene og på tvers av kommunegrensene, startet Statistisk Sentralbyrå i 1976 arbeidet med en generell, stabil kretsinnndeling. Kretsene blir kalt grunnkretser for å unngå forvekslinger med tidligere folketellingskretser og eksisterende skole- og valgkretser som dekker mer spesielle behov.

Et vesentlig siktepunkt var å kunne gi detaljert geografisk statistikk fra landbrukstellingene i 1979 og folke- og boligstillingen i 1980, men hensikten var også å få en geografisk enhet mer egnet for løpende statistikk.

Utgangspunktet for inndelingen har vært folketellingskretsene i 1970, men disse måtte mange steder nøye revideres i samråd med kommunene for å bli bedre egnet som en generell, geografisk basisenhet.

Formålet med dette heftet er å dokumentere kretsinnndelingen og lette arbeidet med analyser og praktisk bruk av kretsdata. Data for grunnkretser blir bl.a. tilgjengelige i egne kommunehefter fra Folke- og boligstillingen 1980. I de enkelte kommuner og i Statistisk Sentralbyrå finnes det også foreløpige befolkningstall pr. 1/7-79 og 1/11-80 for grunnkretser.

Prinsippene for kretsinnndelingen ble utformet gjennom drøftinger med brukere og gjennom et prøveprosjekt, og er beskrevet i et eget notat "Veiledning ved inndeling av kommunene i grunnkretser". Statistisk Sentralbyrå. 1977. Det blir også tatt sikte på å drøfte erfaringer fra arbeidet og utviklingsperspektiver nærmere i et særskilt hefte.

Utviklingen av GAB-systemet (Grunneiendom-, Adresse- og Byggningsregister) vil gi et regelmessig vedlikehold av bl.a. et adresseregister med koder for grunnkrets. Dette vil i framtida gi muligheter for bl.a. befolkningsstatistikk for grunnkretser, og lette oversikten i kommunene. Grunnkretsinnndelingen skal heretter holdes mest mulig fast. Det vil imidlertid kunne forekomme feilregistreringer. Henvendelser om slike feilregistreringer og spørsmål om eventuelle endringer i grunnkretsinnndelingen skal rettes til Fylkeskartkontoret i det aktuelle fylket, som vil ta saken opp med Byrådet. Spørsmål om grunnkretsinnndelingen generelt og arbeidet med den kan også rettes til Statistisk Sentralbyrå, Kongsvinger.

Arbeidet med kretsinnndelingen, som har hatt økonomisk støtte fra Miljøverndepartementet, har vært ledet av førstekonsulent Jan Byfuglien og konsulent Ole Ragnar Langen.

Statistisk Sentralbyrå, Oslo, juni 1981

Odd Aukrust

---

Eivind Hoffmann

## INNHOLD

	Side
Generelt om grunnkretsinnndelingen, avgrensingen av tettsteder og registrering av kirkesogn/kapelldistrikt .....	3
Spesielle merknader til gjennomføringen i Kvalsund kommune .....	8
Omfanget av grunnkretsene, fordelt på tett og spredt bebyggelse .....	9
Kart over inndelingen i grunnkretser .....	14
Sammenliknbarheten mellom grunnkretsene 1980 og folketellingskretsene 1970 .....	16
Sammenliknbarheten mellom delområdene 1980 og folketellingskretsene 1970 og 1960 .....	16
Oversikt over kirkesogn/kapelldistrikt (menighet) .....	16
Oversikt over tettstedet .....	16
Kart over avgrensing av tettstedet .....	17
 V e d l e g g	
1. Kartskisse over kretsinnndelingen i 1970 .....	18
2. Oversiktskart over tettbygd krets i 1970 .....	19

## GENERELT OM GRUNNKRETSINNDELINGEN, AVGRENSINGEN AV TETTSTEDER OG REGISTRERING AV KIRKESOGN/KAPELLDISTRIKT

### Formålet med og nytten av grunnkretsinnndelingen

Formålet med å dele kommunen inn i grunnkretser er å lage små stabile geografiske enheter som kan gi et fleksibelt statistisk grunnlag for kommunal og regional analyse, forvaltning og planlegging. Foruten å nytte disse slik de er, kan grunnkretsene grupperes til enheter som varierer fra formål til formål. Som minste byggekloss kan grunnkretsen settes sammen til geografiske enheter som er formålstjenlige f.eks. i planleggingen av eldreomsorgen eller til å studere utviklingen av elevgrunnlaget i grunnskolen på ulike alderstrinn. Aktuelle grupperingsenheter som kan gå på tvers av kommunegrensene er f.eks. vassdragsregioner og arbeidsmarkedsregioner.

I første omgang kommer Statistisk Sentralbyrå til å nytte inndelingen til å presentere data fra landbrukstillingen i 1979 og folke- og boligstillingen i 1980. Som en kontroll på at det arbeidet som er gjort er riktig har en laget tabeller pr. 1/7-79 og 1/11-80 som gir befolkningstall fordelt på alder, kjønn og type bebyggelse.

### Krav til grunnkretsinnndelingen

Ut fra de formål inndelingen i grunnkretser skal tjene, ble det stilt en del krav som vi nedenfor kort skal gjennomgå.

1. Grunnkretsene må utformes slik at grensene er uforanderlige over en rimelig tidsperiode. Dette er et særdeles viktig krav. Stabile kretser er en helt avgjørende forutsetning for å kunne følge endringer på kretsnivå over tid. (se nedenfor).

Nå har dessverre kartgrunnlaget mange steder vært svært dårlig. Dette gjør at en spesielt i ubebodde områder må regne med at grensene må justeres slik at de faller sammen med eiendomsgrensene. Grunnkretsenes omfang er definert ved adressene (gards- og bruksnr. eller gateadresse). En del steder er imidlertid eiendommene så store at en må regne med at grunnkretsgrensa må trekkes på tvers av eiendomsgrensa. Videre må en regne med endringer av grensene i ubebodde områder dersom disse blir bebygget med boliger, industri o.l. og grensene går på tvers av den nye bebyggelsen. De eneste endringer som kan tillates i bebodde områder er deling eller sammenslåinger av hele grunnkretser. Der nytt kartgrunnlag viser at grensene i bebodde områder er trukket feil, må grensene på kartet justeres slik at de blir i samsvar med beskrivelsen (gateadresser eller gards- og bruksnr.).

2. Kretsene er i størst mulig grad søkt gjort sammenlignbare med folketellingskretsene i 1970 og tidligere tellinger slik at en kan følge utviklingen bakover i tid. Dette kravet strir imidlertid ofte mot kravet om at inndelingen skal bestå av sammenhengende geografiske områder og være hensiktsmessig til kommunal og regional planlegging. Der den gamle inndelingen fra folketellingen i 1970 ikke kunne nyttes direkte, har en likevel forsøkt å lage større enheter innen kommunen som kan sammenlignes. I noen tilfeller har ikke dette lyktes, enten ved at den gamle inndelingen bestod av ikke geografisk sammenhengende områder, eller fordi dette ville føre til en inndeling som kommunen mente ikke var formålstjenlig.

3. Grunnkretsene skal ikke være for store eller variere for mye i folketall og areal. Dette kravet er viktig for at grunnkretsen kan fungere som byggekloss ved inndeling i regioner av ulike slag. I spredtbygde strøk ble det som utgangspunkt sagt at grunnkretsene ikke burde overstige 300-400 personer og i tettbygde strøk 500-600 personer.

Arealet i kretsene bør heller ikke variere for mye. Spesielt større ubebodde områder som f.eks. Finnmarksvidda og Hardangervidda, er delt inn i ubebodde grunnkretser, der grensene er lagt i vannskillere.

Grensene for grunnkretsene er også forsøkt lagt slik at de i størst mulig grad er ensartede når det gjelder bebyggelsesstruktur, natur- og næringsgrunnlag og slik at de kommunikasjonsmessig hører sammen. Folketellingskretser fra 1970 er f.eks. ofte blitt delt fordi de enkelte deler av kretsen nå ikke lengre hører sammen kommunikasjonsmessig.

#### Inndelingen i delområder (bydeler/bygdelag)

Størrelsen på kommunene varierer svært mye. Det var derfor behov for å lage en fast inndeling som kunne gi data på et mer overordnet nivå enn grunnkretsen. En slik områdeinndeling vil være bedre egnet for data som blir for detaljert på kretsnivå samtidig som den vil være bedre egnet enn kretser til regionale oversiktsanalyser. Ut fra statistiske formål ble derfor grunnkretsene gruppert til delområder. Delområdene er angitt ved de to første sifrene i det 4-sifrede grunnkretsnummeret, mens de to siste sifrene angir nummeret på grunnkretsen innenfor delområdet.

Delområdene har som hovedregel 1 000-3 000 innbyggere i spredtbygde strøk og 3 000-6 000 i mer tettbygde strøk. Kommuner med under 1 000-2 000 innbyggere er vanligvis ikke delt inn i delområder.

### Registrering av tettsted

Ved Folketellingene 1960 og 1970 var kretsinnndelingen knyttet direkte til inndelingen i tettsteder. Dette er uheldig fordi tettstedsgrensene endrer seg over tid. Det er imidlertid fortsatt ønskelig å registrere tettbebyggelsen da dette er den eneste måten en kan få et realistisk bilde av utviklingen i urbaniseringen i Norge. Den enkelte adresse er derfor registrert med en egen kode for om adressen ligger innenfor eller utenfor tettsted, uavhengig av grunnkretsinnndelingen. Det er videre bygd opp et eget tettstedsregister som grupperer sammen tettbebyggelsen i de enkelte grunnkretser til tettsteder.

For at en hussamling skal kunne registreres som et tettsted må det bo minst 200 personer der og avstanden mellom husene må normalt ikke overstige 50 meter. Har en derimot fått en kjerne med 200 innbyggere, kan en vise mer skjønn ved avgrensingen. Husklynger som naturlig hører med til tettstedet, tas med selv om avstanden overskrider 50 meter. Avstanden mellom nærmeste hus i kjernen og den lille klynga, bør imidlertid ikke overstige 400 meter. Er avstanden større bør husklynga være stor nok til å danne eget tettsted. Grensene for tettstedene slik de er beskrevet i dette heftet, skal vise grensa for bebyggelsen slik den er 1. november 1980 og ikke inneholde områder som er blitt eller blir bebygd seinere. Bebyggelse som skal regnes med i tettbebyggelsen er boliger, industri, forretninger, offentlige bygninger, idrettsanlegg o.l. Hytter og ren gardsbebyggelse skal bare regnes med i tettstedet dersom det ligger i eller i tilknytning til tettstedet, dvs. mindre enn 50 meter fra nærmeste hus i "kjernen" eller den lille husklynga som ligger over 50 meter fra "kjernen".

I praksis vil det finnes områder innenfor tettstedene der avstanden mellom husene overstiger 50 meter. Dette kan f.eks. være i industriområder eller idrettsanlegg som ligger i tilknytning til tettstedene. Videre kan det være naturlige hindringer som bergknauser, elver eller dyrkbare områder som en ikke får bygge ut.

Ved avgrensingen av tettstedene har Byrået støtt på en rekke praktiske problemer som har sammenheng med at dette arbeidet er noe som har vært nytt for de kommunale myndigheter. Praksis ved avgrensingene kan derfor variere noe, men dette gir trolig ikke større registreringsfeil enn ved den metode som ble nyttet i 1970. En regner med at feil vil bli korrigert etter hvert som kommunen skal ajourføre grensene.

Hvert tettsted er tildelt et firesifret nummer i tillegg til kommune-nummeret.

### Registrering av kirkesogn og kapelldistrikt (menigheter)

Ved tidligere folketellinger har det vært et krav av folketellingskretsene skulle følge grensene for kirkesognene. Dette har en del steder vist seg utilfredsstillende da sognegrensene har vært foreldet i forhold til dagens bosettingsmønster. For å få statistikk for kirkesogn/kapelldistrikt er kirkesogn/kapelldistrikt registrert uavhengig av grunnkretsinnndelingen. Grensene for kirkesogn/kapelldistrikt kan derfor avvike fra grunnkretsgrensene, men de kirkelige myndigheter er oppfordret til å tilpasse de kirkelige inndelingene slik at grensene faller sammen med grensene for grunnkretsene. Dette letter registrering og ajourhold. Det er laget en egen katalog som grupperer menigheter til prestegjeld, prosti og bispedømme.

### Sammenlignbarhet med tidligere folketellinger

Ett av kravene som er satt til inndelingen i grunnkretser er at en bør forsøke å få til en så god sammenlignbarhet med folketellingskretsene i 1970 som mulig. I tabellene 2 og 3 har vi vist sammenlignbarheten mellom grunnkretsene 1980 og folketellingskretsene 1970 og delområdene og folketellingskretsene 1970 og 1960. Sammenlignbarheten er funnet ved å sammenligne kart fra de ulike tellingene. Det er ikke tatt hensyn til endringer av grensene i ubebodde strøk. Nøyaktigheten vil også avhenge av kvaliteten av kartgrunnlaget. Ved nærmere studium av adressene i de enkelte grunnkretsene kan en oppdage differanser mellom de ulike tidspunktene som ikke er oppdaget ved å sammenligne kart. Slike differanser kan skyldes feil ved tidligere tellinger.

Det arbeides med en omkoding av 1970-materialet til delområder i 1980, og det er også lagt til rette for en omkoding av 1970-kretser til grunnkrets 1980. Byrådet har imidlertid foreløpig ikke ressurser til å gjennomføre dette.

### Dokumentasjon av kretsinnndelingen

Grunnkretser, tettsteder og kirkesogn/kapelldistrikt er dokumentert ved hjelp av kart og lister.

Kartdokumentasjonen er av varierende kvalitet. Alle grunnkretser i spredtbygde strøk er tegnet inn på kart i M 1:50 000. I tettbygde strøk er grunnkretsene tegnet inn på økonomisk kartverk av varierende målestokk 1:5 000, 1:10 000 og 1:20 000. Tettstedsgrensene er tegnet inn på kart i samme målestokk. Dessverre er det enkelte tettbygde områder hvor økonomisk kartverk ennå ikke finnes. Her er kretsinnndelingen og tettstedsavgrensingen dokumentert enten på reguleringskart i M 1:2 000, 1:1 000 eller 1:500 eller på flyfoto av ulik målestokk. Kirkesogn/kapelldistriktene er for de fleste prestegjeld dokumentert

på kart i M 1:50 000. Byrådet og kommunen skal ha den samme dokumentasjonen. Flere kommuner har lagt grunnkretsgrensene og avgrensingen av tettstedene på egne folier.

I Byrådet blir grunnkretsgrensene digitalisert (koordinatsatt) automatisk på kartgrunnlag i M 1:50 000 og økonomisk kartverk i tettbygde strøk. Videre blir tettstedsgrensene også digitalisert, vesentlig ut fra økonomisk kart i M 1:10 000. Kartene i dette notatet er framstilt ved hjelp av folier uttegnet på grunnlag av digitaliserte grunnkretsgrenser og tettstedsgrenser.

Disse inndelingene er kodet inn i adresseregisteret i Byrådet. Adresseregisteret inneholder bare bebodde adresser og bygger på folkeregisterets Magnetbåndregister. Dette adresseregisteret vil danne grunnlaget for etablering av Adresseregisteret i GAB-systemet (Grunneiendom-, Adresse- og Bygningsregister).

Kvaliteten på det foreløpige adresseregisteret er noe ujevn. Det har manglet presise retningslinjer for adressekodning i folkeregistrene. Noen har f.eks. nyttet fiktive adresser som ikke samsvarer med den offisielle matrikkelen. I tabell 1 kan det derfor finnes en del adresser som ikke kan regnes som offisielle adresser. Dette gjelder f.eks. bebodde eiendommer på statsgrunn i en del kommuner. Etter hvert blir offisiell adressering mer utbredt og ensartet, og registrene blir da lagt om.

Adresseregisteret kan inneholde enkelte adresser som er kodet i feil grunnkrets eller med feil type bebyggelse. Dette er imidlertid etableringsfeil som en regner med vil bli rettet opp etter hvert som registeret blir vedlikeholdt av kommunen.

Byrådet har etablert et adresseregister pr. 1/7-79 og et pr. 1/11-80.

### Den praktiske gjennomføringen

Det ble lagt stor vekt på å trekke kommunene aktivt inn i arbeidet med å fastlegge grunnkretsene og å avgrense tettstedene. Uten kommunenes lokalkunnskap ville det ikke ha vært mulig å kode adresseregisteret fullt ut, samtidig som kommunene er de eneste som kunne lage en inndeling som var brukbar for kommunal forvaltning og planlegging.

Allerede i 1976 ble de første kommunene kontaktet. Hver kommune fikk tilsendt et notat hvor omfanget av den enkelte folketellingskrets i 1970 var regnet opp. I notatet var det også et forslag eller skisse til inndeling i delområder og grunnkretser. Detaljeringen i forslaget var avhengig av kvaliteten på den gamle inndelingen og dokumentasjonen fra 1970. Kommunen ble bedt om å ta hensyn til framtidig utbygging. Samtidig ble kommunen bedt om å avgrense de husklyngene som tilfredsstilte kravene til tettsted eller som en ventet ville



tilfredsstillte kravene ved utgangen av 1980. Etter korrespondanse og kontakt over telefon ble inndelingen fastlagt og tettstedene avgrenset. Inndelingen i grunnkretser og avgrensingen av tettstedene kan i et mindre antall kommuner av ulike grunner være av mindre bra kvalitet. Likevel bør en så langt det er mulig unngå å endre kretsinnndelingen, da dette vil ødelegge kontinuiteten i statistikken.

Høsten 1979 og 1980 ble det foretatt en ajourføring fram til 1/7-79. I første halvpart av 1981 ble så kretsinnndelingen, tettstedene og kirkesogn/kapelldistrikt ajourført pr. 1/11-80.

For å få kartlagt inndelingen i kirkesogn/kapelldistrikt ble sognepresten i hvert prestegjeld kontaktet. Sognepresten fikk tilsendt et kart der grunnkretsene var tegnet inn og ble bedt om å tegne inn grensene for kirkesogn/kapelldistrikt på kartet. Der grunnkretsene ble delt av et kirkesogn/kapelldistrikt ble prestene bedt om å liste opp de adresser i grunnkretsen som falt innenfor de enkelte kirkesogn/kapelldistrikt. Materialet ble så sendt Byrået via fylkeskartkontorene og bispedømmerådene som skulle foreta en første kontroll av materialet.

#### SPESEILLE MERKNADER TIL GJENNOMFØRINGEN I KVALSUND KOMMUNE

Ved folketellingen i 1970 var kommunen delt inn i 9 folketellingskretser. Av disse svarte krets 4 til tettstedet Kvalsund.

Tallet på grunnkretser er 9.

Det er foretatt en del justeringer av kretsgrensene fra 1970 som gjør at sammenlignbarheten er dårlig. Et par svært tynt befolkede kretser fra 1970 er slått sammen med andre kretser. Dette gjelder folketellingskretsene 1 og 9 som er lagt til grunnkretsene 0101 og 0109. Videre er det foretatt en mindre grensejustering mellom folketellingskretsene 2 og 5 som fører til at grunnkrets 0103 får tilført et mindre område fra folketellingskrets 2. Området var bebodd av ca. 10 personer i 1970. En del av folketellingskrets 7 er ført over til grunnkrets 0106. I området bodde det ca. 20 personer i 1970.

Adressene utenom gatenavn og husnummer er enten løpende matrikkelnummer eller festenummer undet det enkelte matrikkelnummer. Matrikkelnummer 9999 viser at det er statsgrunn.

TABELL 1. OMFANGET AV GRUNNKRETSENE, FORDELT PÅ TETT OG SPREDT BEBYGGELSE.

GRUNN- KRETSNR	NAVNET PÅ GRUNNKRETSEN	TYPE BEBYGGELSE	OMFANGET AV GRUNNKRETSENE
01 KVALSUND			
0101	KOMAGNES/NEVERFJORD	SPREDT	GNR. 81 BNR. 2
		SPREDT	GNR. 83 BNR. 0
		SPREDT	GNR. 85 BNR. 0
		SPREDT	GNR. 87 BNR. 0-1
		SPREDT	GNR. 88 BNR. 0
		SPREDT	GNR. 89 BNR. 0
		SPREDT	GNR. 90 BNR. 2
		SPREDT	GNR. 91 BNR. 1
		SPREDT	GNR. 93 BNR. 0-1
		SPREDT	GNR. 96 BNR. 1-2
		SPREDT	GNR. 97 BNR. 0
		SPREDT	GNR. 98 BNR. 0
		SPREDT	GNR. 99 BNR. 0
		SPREDT	GNR. 101 BNR. 0
		SPREDT	GNR. 102 BNR. 0
		SPREDT	GNR. 103 BNR. 0
		SPREDT	GNR. 104 BNR. 0
		SPREDT	GNR. 113 BNR. 0
		SPREDT	GNR. 262 BNR. 0
		SPREDT	GNR. 263 BNR. 1
		SPREDT	GNR. 356 BNR. 0
		SPREDT	GNR. 439 BNR. 0
		SPREDT	GNR. 487 BNR. 0
		SPREDT	GNR. 488 BNR. 0
		SPREDT	GNR. 588 BNR. 0
		SPREDT	GNR. 789 BNR. 0
		SPREDT	GNR. 790 BNR. 0
		SPREDT	GNR. 862 BNR. 0
		SPREDT	GNR. 874 BNR. 0
		SPREDT	GNR. 889 BNR. 0
		SPREDT	GNR. 902 BNR. 0
		SPREDT	GNR. 903 BNR. 0
		SPREDT	GNR. 904 BNR. 0
		SPREDT	GNR. 950 BNR. 0
		SPREDT	GNR. 1050 BNR. 0
		SPREDT	GNR. 1075 BNR. 0
		SPREDT	GNR. 1081 BNR. 0
		SPREDT	GNR. 1096 BNR. 0
		SPREDT	GNR. 1112 BNR. 0
		SPREDT	GNR. 1242 BNR. 0
		SPREDT	GNR. 1284 BNR. 0
		SPREDT	GNR. 1423 BNR. 0
		SPREDT	GNR. 1677 BNR. 0
		SPREDT	GNR. 1726 BNR. 0
		SPREDT	GNR. 1865 BNR. 0
		SPREDT	GNR. 1951 BNR. 0
		SPREDT	GNR. 1995 BNR. 0
		SPREDT	GNR. 2085 BNR. 0
0102	STALLOGARGO	SPREDT	GNR. 233 BNR. 0
		SPREDT	GNR. 234 BNR. 1-2
		SPREDT	GNR. 235 BNR. 1
		SPREDT	GNR. 241 BNR. 2
		SPREDT	GNR. 242 BNR. 0
		SPREDT	GNR. 243 BNR. 0-2
		SPREDT	GNR. 244 BNR. 0
		SPREDT	GNR. 245 BNR. 0
		SPREDT	GNR. 313 BNR. 0
		SPREDT	GNR. 318 BNR. 0
		SPREDT	GNR. 330 BNR. 0
		SPREDT	GNR. 333 BNR. 0
		SPREDT	GNR. 383 BNR. 0
		SPREDT	GNR. 384 BNR. 0
		SPREDT	GNR. 398 BNR. 0
		SPREDT	GNR. 440 BNR. 0
		SPREDT	GNR. 442 BNR. 0
		SPREDT	GNR. 447 BNR. 0
		SPREDT	GNR. 458 BNR. 0
		SPREDT	GNR. 539 BNR. 0
		SPREDT	GNR. 541 BNR. 0-1
		SPREDT	GNR. 549 BNR. 0
		SPREDT	GNR. 578 BNR. 0
		SPREDT	GNR. 591 BNR. 0

TABELL 1. OMFANGET AV GRUNNKRETSENE, FORDELT PÅ TETT OG SPREDT BEBYGGELSE.

GRUNN- KRETSNR	NAVNET PÅ GRUNNKRETSEN	TYPE BEBYGGELSE	OMFANGET AV GRUNNKRETSENE
0102	STALLOGARGO	SPREDT	GNR. 661 BNR. 0
		SPREDT	GNR. 681 BNR. 0
		SPREDT	GNR. 687 BNR. 0
		SPREDT	GNR. 689 BNR. 0
		SPREDT	GNR. 690 BNR. 0
		SPREDT	GNR. 693 BNR. 0
		SPREDT	GNR. 748 BNR. 0
		SPREDT	GNR. 763 BNR. 0
		SPREDT	GNR. 764 BNR. 0
		SPREDT	GNR. 805 BNR. 0
		SPREDT	GNR. 894 BNR. 0
		SPREDT	GNR. 895 BNR. 0
		SPREDT	GNR. 896 BNR. 0
		SPREDT	GNR. 949 BNR. 0
		SPREDT	GNR. 1010 BNR. 0
		SPREDT	GNR. 1031 BNR. 0
		SPREDT	GNR. 1084 BNR. 0
		SPREDT	GNR. 1085 BNR. 0
		SPREDT	GNR. 1094 BNR. 0
		SPREDT	GNR. 1248 BNR. 0
		SPREDT	GNR. 1524 BNR. 0
		SPREDT	GNR. 1649 BNR. 0
SPREDT	GNR. 1650 BNR. 0		
SPREDT	GNR. 1778 BNR. 0		
SPREDT	GNR. 1784 BNR. 0		
SPREDT	GNR. 1786 BNR. 0		
0103	KVALSUND	TETT	0
		TETT	DALVEIEN 1-3, 5-6, 8-9, 11-14, 16, 18-21, 23-25, 28, 30, 34, 36
		TETT	GURVEVEIEN 4, 8, 12, 14-15, 17-19, 21
		TETT	RINGVEIEN 13-19, 21, 23-30, 32, 34, 36
		TETT	SANDMOVEIEN 2, 4, 6, 8-15
		TETT	GNR. 61 BNR. 0-1
		TETT	GNR. 62 BNR. 1
		TETT	GNR. 63 BNR. 0
		TETT	GNR. 64 BNR. 0
		TETT	GNR. 65 BNR. 0
		TETT	GNR. 66 BNR. 0
		TETT	GNR. 67 BNR. 3
		TETT	GNR. 75 BNR. 0, 14, 18
		TETT	GNR. 279 BNR. 2-3
		TETT	GNR. 284 BNR. 0
		TETT	GNR. 388 BNR. 0
		TETT	GNR. 453 BNR. 0
		TETT	GNR. 454 BNR. 0
		TETT	GNR. 456 BNR. 0
		TETT	GNR. 463 BNR. 0
		TETT	GNR. 464 BNR. 0
		TETT	GNR. 486 BNR. 0
		TETT	GNR. 528 BNR. 0
		TETT	GNR. 536 BNR. 0
		TETT	GNR. 670 BNR. 0
		TETT	GNR. 678 BNR. 0
		TETT	GNR. 871 BNR. 0
		TETT	GNR. 919 BNR. 0
		TETT	GNR. 920 BNR. 0
		TETT	GNR. 984 BNR. 0
		TETT	GNR. 1001 BNR. 0
		TETT	GNR. 1002 BNR. 0
		TETT	GNR. 1034 BNR. 0
		TETT	GNR. 1035 BNR. 0
		TETT	GNR. 1036 BNR. 0
		TETT	GNR. 1044 BNR. 0
		TETT	GNR. 1092 BNR. 0
		TETT	GNR. 1125 BNR. 0
		TETT	GNR. 1160 BNR. 0
		TETT	GNR. 1184 BNR. 0
		TETT	GNR. 1227 BNR. 0
		TETT	GNR. 1246 BNR. 0
TETT	GNR. 1273 BNR. 0		
TETT	GNR. 1304 BNR. 0		
TETT	GNR. 1321 BNR. 0		
TETT	GNR. 1322 BNR. 0		
TETT	GNR. 1323 BNR. 0		

TABELL 1. OMFANGET AV GRUNNKRETSENE, FORDELT PÅ TETT OG SPREDT BEBYGGELSE.

GRUNN- KRETSNR	NAVNET PÅ GRUNNKRETSEN	TYPE BEBYGGELSE	OMFANGET AV GRUNNKRETSENE
0103	KVALSUND	TETT	GNR. 1342 BNR. 0
		TETT	GNR. 1440 BNR. 0
		TETT	GNR. 1442 BNR. 0
		TETT	GNR. 1468 BNR. 0
		TETT	GNR. 1527 BNR. 0
		TETT	GNR. 1593 BNR. 0
		TETT	GNR. 1614 BNR. 0
		TETT	GNR. 1615 BNR. 0
		TETT	GNR. 1627 BNR. 0
		TETT	GNR. 1651 BNR. 0
		TETT	GNR. 1655 BNR. 0
		TETT	GNR. 1659 BNR. 0
		TETT	GNR. 1685 BNR. 0
		TETT	GNR. 1741 BNR. 0
		TETT	GNR. 1991 BNR. 0
		TETT	GNR. 9999 BNR. 2532,2661,2909
		SPREDT	GNR. 76 BNR. 0
		SPREDT	GNR. 78 BNR. 0
		SPREDT	GNR. 1766 BNR. 0
		0104	HALSEN
SPREDT	GNR. 51 BNR. 0		
SPREDT	GNR. 52 BNR. 0		
SPREDT	GNR. 54 BNR. 0		
SPREDT	GNR. 55 BNR. 0		
SPREDT	GNR. 58 BNR. 1		
SPREDT	GNR. 59 BNR. 0		
SPREDT	GNR. 60 BNR. 0		
SPREDT	GNR. 386 BNR. 0		
SPREDT	GNR. 387 BNR. 0		
SPREDT	GNR. 563 BNR. 0		
SPREDT	GNR. 564 BNR. 0		
SPREDT	GNR. 579 BNR. 0		
SPREDT	GNR. 581 BNR. 0		
SPREDT	GNR. 584 BNR. 0		
SPREDT	GNR. 587 BNR. 0		
SPREDT	GNR. 767 BNR. 0		
SPREDT	GNR. 863 BNR. 0		
SPREDT	GNR. 866 BNR. 0		
SPREDT	GNR. 867 BNR. 0		
SPREDT	GNR. 870 BNR. 0		
SPREDT	GNR. 872 BNR. 0		
SPREDT	GNR. 921 BNR. 0		
SPREDT	GNR. 945 BNR. 0		
SPREDT	GNR. 946 BNR. 0		
SPREDT	GNR. 985 BNR. 0		
SPREDT	GNR. 987 BNR. 0		
SPREDT	GNR. 989 BNR. 0		
SPREDT	GNR. 1311 BNR. 0		
SPREDT	GNR. 1652 BNR. 0		
SPREDT	GNR. 1682 BNR. 0		
SPREDT	GNR. 1683 BNR. 0		
SPREDT	GNR. 1728 BNR. 0		
SPREDT	GNR. 1780 BNR. 0		
SPREDT	GNR. 1807 BNR. 0		
0106	INDRE REPPARFJORD/ERDAL	SPREDT	GNR. 20 BNR. 0
		SPREDT	GNR. 21 BNR. 0
		SPREDT	GNR. 23 BNR. 0
		SPREDT	GNR. 24 BNR. 0
		SPREDT	GNR. 26 BNR. 0
		SPREDT	GNR. 27 BNR. 0
		SPREDT	GNR. 31 BNR. 20
		SPREDT	GNR. 32 BNR. 0
		SPREDT	GNR. 39 BNR. 0
		SPREDT	GNR. 40 BNR. 0
		SPREDT	GNR. 41 BNR. 0
		SPREDT	GNR. 42 BNR. 0
		SPREDT	GNR. 44 BNR. 1
		SPREDT	GNR. 45 BNR. 0
		SPREDT	GNR. 305 BNR. 0
		SPREDT	GNR. 404 BNR. 0
		SPREDT	GNR. 434 BNR. 0
SPREDT	GNR. 451 BNR. 0		
SPREDT	GNR. 501 BNR. 0		

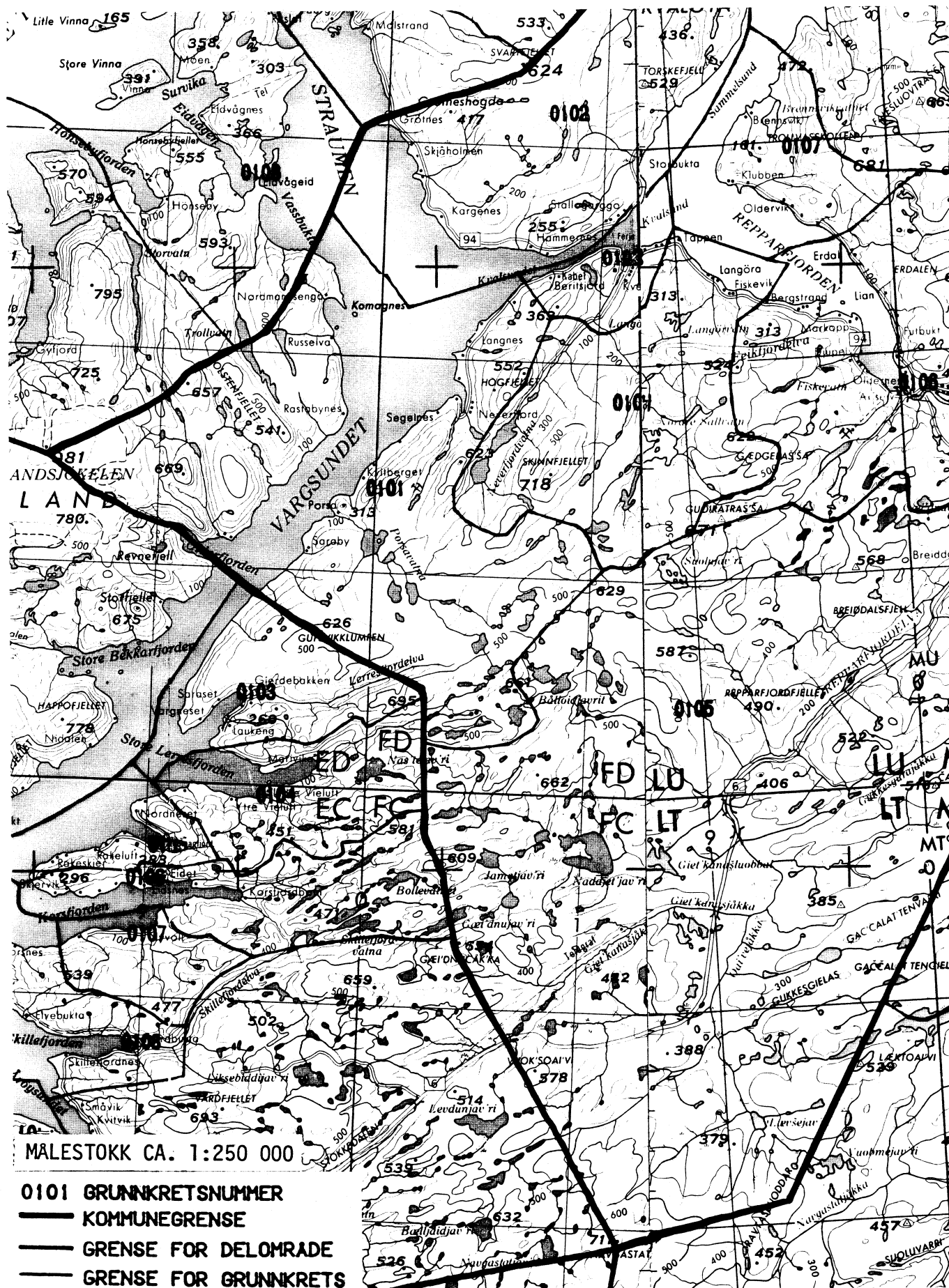
TABELL 1. OMFANGET AV GRUNNKRETSENE, FORDELT PÅ TETT OG SPREDT BEBYGGELSE.

GRUNN- KRETSNR	NAVNET PÅ GRUNNKRETSEN	TYPE BEBYGGELSE	OMFANGET AV GRUNNKRETSENE
0106	INDRE REPPARFJORD/ERDAL	SPREDT	GNR. 505 BNR. 0
		SPREDT	GNR. 512 BNR. 0
		SPREDT	GNR. 517 BNR. 0
		SPREDT	GNR. 518 BNR. 0
		SPREDT	GNR. 527 BNR. 0
		SPREDT	GNR. 531 BNR. 0
		SPREDT	GNR. 542 BNR. 0
		SPREDT	GNR. 583 BNR. 0
		SPREDT	GNR. 617 BNR. 0
		SPREDT	GNR. 619 BNR. 0
		SPREDT	GNR. 639 BNR. 0
		SPREDT	GNR. 644 BNR. 0
		SPREDT	GNR. 667 BNR. 0
		SPREDT	GNR. 768 BNR. 0
		SPREDT	GNR. 803 BNR. 0
		SPREDT	GNR. 827 BNR. 0
		SPREDT	GNR. 869 BNR. 0
		SPREDT	GNR. 880 BNR. 0
		SPREDT	GNR. 882 BNR. 0
		SPREDT	GNR. 883 BNR. 0
		SPREDT	GNR. 885 BNR. 0
		SPREDT	GNR. 924 BNR. 0
		SPREDT	GNR. 926 BNR. 0
		SPREDT	GNR. 942 BNR. 0
		SPREDT	GNR. 1004 BNR. 0
		SPREDT	GNR. 1041 BNR. 0
		SPREDT	GNR. 1045 BNR. 0
		SPREDT	GNR. 1080 BNR. 0
		SPREDT	GNR. 1141 BNR. 0
		SPREDT	GNR. 1152 BNR. 0
		SPREDT	GNR. 1183 BNR. 0
		SPREDT	GNR. 1198 BNR. 0
		SPREDT	GNR. 1208 BNR. 0
		SPREDT	GNR. 1229 BNR. 0
		SPREDT	GNR. 1234 BNR. 0
		SPREDT	GNR. 1261 BNR. 0
		SPREDT	GNR. 1290 BNR. 0
		SPREDT	GNR. 1565 BNR. 0
		SPREDT	GNR. 1584 BNR. 0
		SPREDT	GNR. 1616 BNR. 0
SPREDT	GNR. 1645 BNR. 0		
SPREDT	GNR. 1667 BNR. 0		
SPREDT	GNR. 1678 BNR. 0		
SPREDT	GNR. 1718 BNR. 0		
SPREDT	GNR. 1723 BNR. 0		
SPREDT	GNR. 1744 BNR. 0		
SPREDT	GNR. 1860 BNR. 0		
SPREDT	GNR. 1944 BNR. 0		
SPREDT	GNR. 2078 BNR. 0		
SPREDT	GNR. 9999 BNR. 2634,2639,2663,2694,3066-3067, 3085,3096,3161		
0107	KLUBBEN	SPREDT	GNR. 10 BNR. 0
		SPREDT	GNR. 11 BNR. 0
		SPREDT	GNR. 13 BNR. 10,20
		SPREDT	GNR. 14 BNR. 10,20
		SPREDT	GNR. 16 BNR. 0
		SPREDT	GNR. 17 BNR. 1
		SPREDT	GNR. 18 BNR. 0
		SPREDT	GNR. 338 BNR. 0
		SPREDT	GNR. 538 BNR. 0
		SPREDT	GNR. 702 BNR. 0
		SPREDT	GNR. 829 BNR. 0
		SPREDT	GNR. 831 BNR. 0
		SPREDT	GNR. 832 BNR. 0
		SPREDT	GNR. 834 BNR. 0
		SPREDT	GNR. 857 BNR. 0
		SPREDT	GNR. 881 BNR. 0
		SPREDT	GNR. 1027 BNR. 0
		SPREDT	GNR. 1066 BNR. 1
		SPREDT	GNR. 1082 BNR. 0
		SPREDT	GNR. 1196 BNR. 0
SPREDT	GNR. 1283 BNR. 0		
SPREDT	GNR. 1318 BNR. 0		
SPREDT	GNR. 1449 BNR. 0		

TABELL 1. OMFANGET AV GRUNNKRETSENE, FORDELT PÅ TETT OG SPREDT BEBYGGELSE.

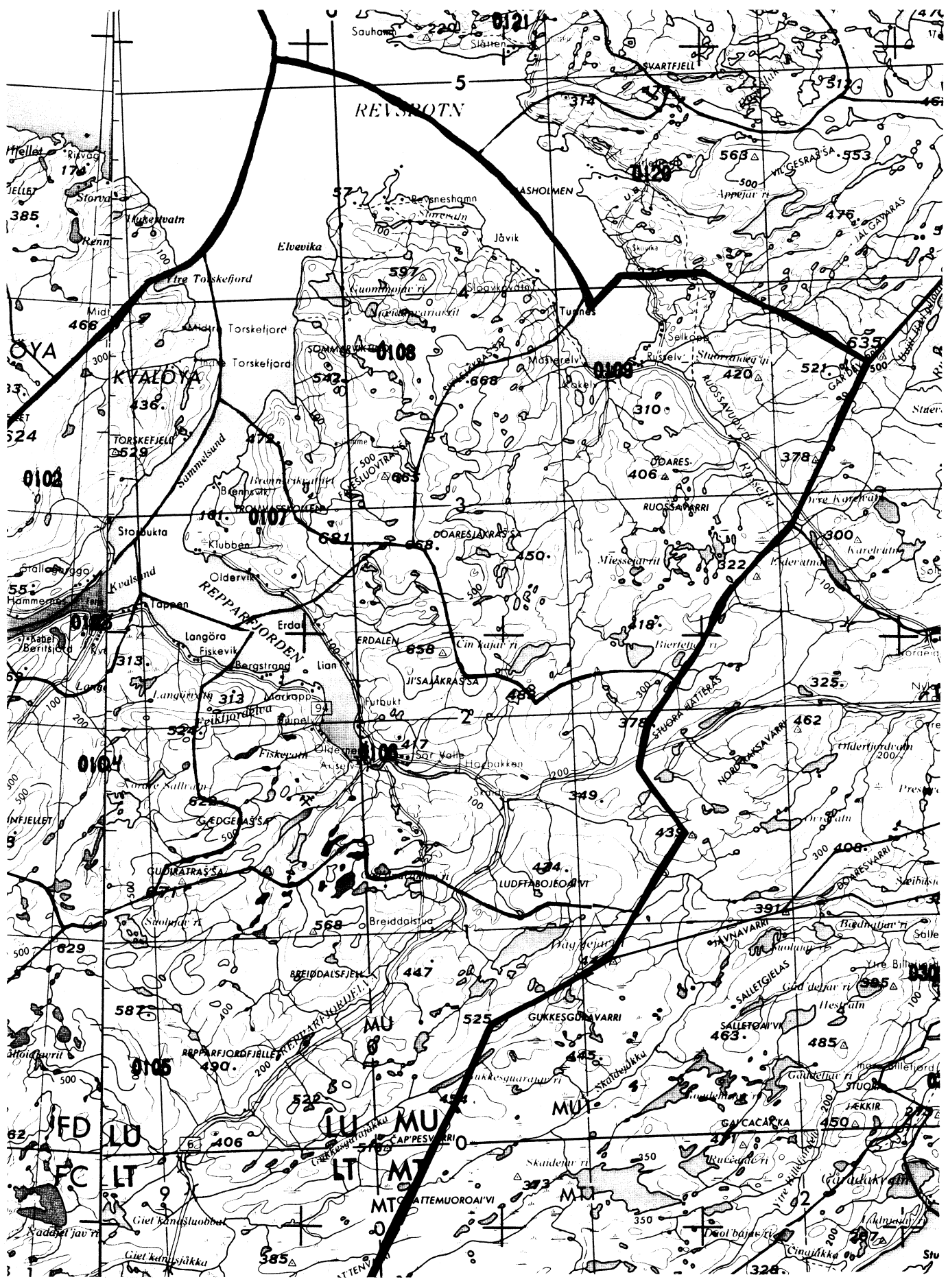
GRUNN- KRETSNR	NAVNET PÅ GRUNNKRETSEN	TYPE	OMFANGET AV GRUNNKRETSENE
0107	KLUBBEV	SPREDT	GNR. 1657 BNR. 0
		SPREDT	GNR. 1722 BNR. 0
		SPREDT	GNR. 1781 BNR. 0
		SPREDT	GNR. 1837 BNR. 0
		SPREDT	GNR. 9999 BNR. 2813,3079,3135-3136,3142
0108	REVSNEHAMN	SPREDT	GNR. 7 BNR. 0
		SPREDT	GNR. 9 BNR. 2
		SPREDT	GNR. 275 BNR. 0
		SPREDT	GNR. 293 BNR. 0
		SPREDT	GNR. 378 BNR. 0
		SPREDT	GNR. 421 BNR. 0
		SPREDT	GNR. 652 BNR. 0
		SPREDT	GNR. 672 BNR. 0
		SPREDT	GNR. 758 BNR. 0
		SPREDT	GNR. 1186 BNR. 0
		SPREDT	GNR. 1313 BNR. 0
0109	KOKELV/SELKOP	SPREDT	GNR. 1 BNR. 0
		SPREDT	GNR. 2 BNR. 0-1
		SPREDT	GNR. 3 BNR. 0
		SPREDT	GNR. 5 BNR. 0
		SPREDT	GNR. 6 BNR. 0
		SPREDT	GNR. 353 BNR. 0
		SPREDT	GNR. 354 BNR. 0
		SPREDT	GNR. 355 BNR. 0
		SPREDT	GNR. 357 BNR. 0
		SPREDT	GNR. 358 BNR. 0
		SPREDT	GNR. 375 BNR. 0
		SPREDT	GNR. 377 BNR. 0
		SPREDT	GNR. 496 BNR. 0
		SPREDT	GNR. 502 BNR. 0
		SPREDT	GNR. 510 BNR. 0
		SPREDT	GNR. 561 BNR. 0
		SPREDT	GNR. 590 BNR. 0
		SPREDT	GNR. 788 BNR. 0
		SPREDT	GNR. 804 BNR. 0
		SPREDT	GNR. 814 BNR. 0
		SPREDT	GNR. 815 BNR. 0
		SPREDT	GNR. 818 BNR. 0
		SPREDT	GNR. 1016 BNR. 0
		SPREDT	GNR. 1116 BNR. 0
		SPREDT	GNR. 1135 BNR. 0
		SPREDT	GNR. 1156 BNR. 0
		SPREDT	GNR. 1195 BNR. 0
		SPREDT	GNR. 1204 BNR. 0
		SPREDT	GNR. 1205 BNR. 0
		SPREDT	GNR. 1206 BNR. 0
		SPREDT	GNR. 1209 BNR. 0
		SPREDT	GNR. 1211 BNR. 0
		SPREDT	GNR. 1325 BNR. 0
SPREDT	GNR. 1414 BNR. 0		
SPREDT	GNR. 1418 BNR. 0		
SPREDT	GNR. 1419 BNR. 0		
SPREDT	GNR. 1420 BNR. 0		
SPREDT	GNR. 1525 BNR. 0		
SPREDT	GNR. 1526 BNR. 0		
SPREDT	GNR. 1633 BNR. 0		
SPREDT	GNR. 1634 BNR. 0		
SPREDT	GNR. 1660 BNR. 0		
SPREDT	GNR. 1943 BNR. 0		
SPREDT	GNR. 2007 BNR. 0		
SPREDT	GNR. 2015 BNR. 0		
SPREDT	GNR. 2016 BNR. 0		
SPREDT	GNR. 2033 BNR. 0		
SPREDT	GNR. 2081 BNR. 0		
SPREDT	GNR. 9999 BNR. 2765,2860,3141		

# 2017 KVALSUND



MALESTOKK CA. 1:250 000

- 0101 GRUNKRETSNUMMER
- KOMMUNEGRENSE
- GRENSE FOR DELOMRADE
- GRENSE FOR GRUNKRETS



REVSJÖTN

OYA

KVALDYA

REPPARFJORDEN

LUJMU

MU

MU

MU

MU

MU

JED LU

FC LT

LT

MT

MT

MT

MT

MT

MT

MT

MT

MT

MT

MT

MT

MT

MT

MT

MT

MT

MT

MT

MT

MT

MT

MT

MT

MT

MT

MT

MT

MT

MT

MT

MT

MT

MT

MT

MT

MT

MT

MT

MT

MT

MT

MT

MT

MT

MT

MT

MT

MT

MT

MT

MT

MT

MT

MT

MT

MT

MT

MT

MT

MT

MT

MT

MT

MT

MT

MT

MT

MT

MT

MT

MT

MT

MT

MT

MT

MT

MT

MT

MT

MT

MT

MT

MT

MT

MT

MT

MT

MT

MT

MT

MT

MT

MT

MT

MT

MT

MT

MT

MT

MT

MT

MT

MT

MT

MT

MT

MT

MT

MT

MT

MT

MT

MT

MT

MT

MT

MT

MT

MT

MT

MT

MT

MT

MT

MT

MT

MT

MT

MT

MT

MT

MT

MT

MT

MT

MT

MT

MT

MT

MT

MT

MT

MT

MT

MT

MT

MT

MT

MT

MT

MT

MT

MT

MT

MT

MT

MT

MT

MT

MT

MT

MT

MT

MT

MT

MT

MT

MT

MT

MT

MT

MT

MT

MT

MT

MT

MT

MT

MT

MT

MT

MT

MT

MT

MT

MT

MT

MT

MT

MT

MT

MT

MT

MT

MT

MT

MT

MT

MT

MT

MT

MT

MT

MT

MT

MT

MT

MT

MT

MT

MT

MT

MT

MT

MT

MT

MT

MT

MT

MT

MT

MT

MT

MT

MT

MT

MT

MT

MT

MT

MT

MT

MT

MT

MT

MT

MT

MT

MT

MT

MT

MT

MT

MT

MT

MT

MT

MT

MT

MT

MT

MT

MT

MT

MT

MT

MT

MT

MT

MT

MT

MT

MT

MT

MT

MT

MT

MT

MT

MT

MT

MT

MT

MT

MT

MT

MT

MT

MT

MT

MT

MT

MT

MT

MT

MT

MT

MT

MT

MT

MT

MT

MT

MT

MT

MT

MT

MT

MT

MT

MT

MT

MT

MT

MT

MT

MT

MT

MT

MT

MT

MT

MT

MT

MT

MT

MT

MT

MT

MT

MT</



## KOMMUNE 2017 KVALSUND

TABELL 2. SAMMENLIGNBARHETEN MELLOM GRUNNKRETSENE 1980  
OG FOLKETELLINGSKRETSENE 1970

GRUNNKRETS 1980	KOMM 1970	---FOLKETELLINGSKRETS 1970---	
		HEL KRETS	DEL AV KRETS
0101 KOMAGNES/NEVERFJORD	2017	1	2
0102 STALLOGARGO	2017	3	
0103 KVALSUND	2017	4	2,5
0104 HALSEN	2017		5
0105 REPPARFJORDFJELLET	2017		UBEBODD
0106 INDRE REPPARFJORD/ERDAL	2017	6	
0107 KLUBBEN	2017	7	
0108 REVSNESHAMN	2017		8
0109 KOKELV/SELKOP	2017	9	8

## KOMMUNE 2017 KVALSUND

TABELL 3. SAMMENLIGNBARHETEN MELLOM DELOMRÅDENE 1980  
OG FOLKETELLINGSKRETSENE 1970 OG 1960

DELOMRÅDE 1980	KOMM 1970	---KRETSENER-1970---		KOMM 1960	---KRETSENER-1960---	
		HELE	DELER AV		HELE	DELER AV
01 KVALSUND	2017	1-8		2017	1-8	
	2017	9		2018		7

## KOMMUNE 2017 KVALSUND

Tabell 4. Oversikt over kirkesogn/kapelldistrikt (menighet)

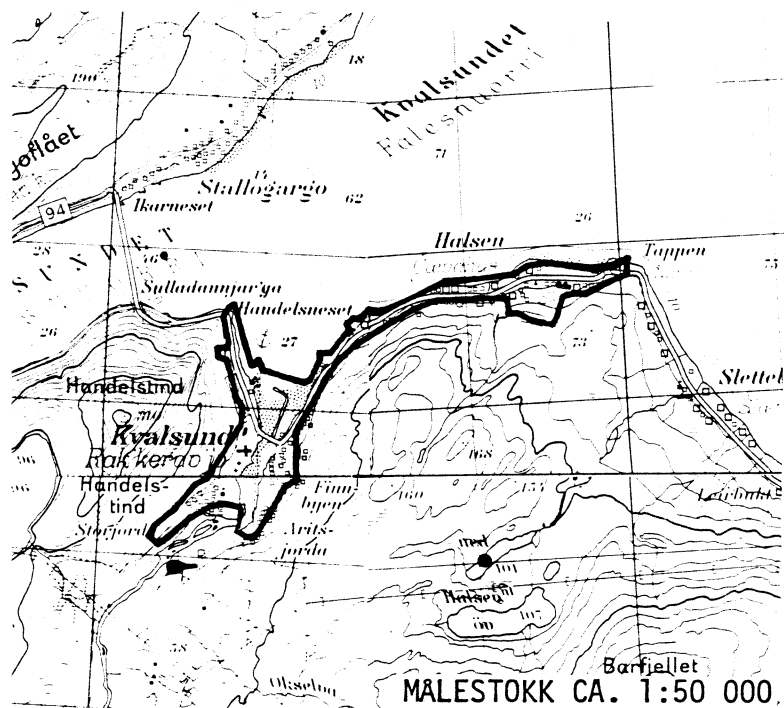
Menighet		Grunnkretsnummer	
Nummer	Navn	Hel	Del av
01	Kvalsund	0101-0107	
02	Kokelv	0108-0109	

## KOMMUNE 2017 KVALSUND

TABELL 5. OVERSIKT OVER TETTSTEDET

TETTSTED NR.	NAVN	KOMM NR.	OMFATTER TETTBEBYGGELSE I GRUNNKRETSENE
8581	KVALSUND	2017	0103

# AVGRENSING AV KVALSUND TETTSTED



Med samtykke fra Norges geografiske oppmåling er NGOs kartmateriale brukt som kartgrunnlag.

# 2017 KVALSUND

