

# GRUNNKRETSER OG TETTSTEDER



## DOKUMENTASJON 1980

1004 **FLEKKEFJORD**

## FORORD

Med bakgrunn i det økende behovet for statistikk for mindre områder innen kommunene og på tvers av kommunegrensene, startet Statistisk Sentralbyrå i 1976 arbeidet med en generell, stabil kretsinnndeling. Kretsene blir kalt grunnkretser for å unngå forvekslinger med tidligere folketellingskretser og eksisterende skole- og valgkretser som dekker mer spesielle behov.

Et vesentlig siktepunkt var å kunne gi detaljert geografisk statistikk fra landbrukstellingen i 1979 og folke- og bolig tellingen i 1980, men hensikten var også å få en geografisk enhet mer egnet for løpende statistikk.

Utgangspunktet for inndelingen har vært folketellingskretsene i 1970, men disse måtte mange steder nøye revideres i samråd med kommunene for å bli bedre egnet som en generell, geografisk basisenhet.

Formålet med dette heftet er å dokumentere kretsinnndelingen og lette arbeidet med analyser og praktisk bruk av kretsdata. Data for grunnkretser blir bl.a. tilgjengelige i egne kommunehefter fra Folke- og bolig tellingen 1980. I de enkelte kommuner og i Statistisk Sentralbyrå finnes det også foreløpige befolkningstall pr. 1/7-79 og 1/11-80 for grunnkretser.

Prinsippene for kretsinnndelingen ble utformet gjennom drøftinger med brukere og gjennom et prøveprosjekt, og er beskrevet i et eget notat "Veiledning ved inndeling av kommunene i grunnkretser". Statistisk Sentralbyrå. 1977. Det blir også tatt sikte på å drøfte erfaringer fra arbeidet og utviklingsperspektiver nærmere i et særskilt hefte.

Utviklingen av GAB-systemet (Grunneiendom-, Adresse- og Bygningsregister) vil gi et regelmessig vedlikehold av bl.a. et adresseregister med koder for grunnkrets. Dette vil i framtida gi muligheter for bl.a. befolkningsstatistikk for grunnkretser, og lette oversikten i kommunene. Grunnkretsinnndelingen skal heretter holdes mest mulig fast. Det vil imidlertid kunne forekomme feilregistreringer. Henvendelser om slike feilregistreringer og spørsmål om eventuelle endringer i grunnkretsinnndelingen skal rettes til Fylkeskartkontoret i det aktuelle fylket, som vil ta saken opp med Byrået. Spørsmål om grunnkretsinnndelingen generelt og arbeidet med den kan også rettes til Statistisk Sentralbyrå, Kongsvinger.

Arbeidet med kretsinnndelingen, som har hatt økonomisk støtte fra Miljøverndepartementet, har vært ledet av førstekonsulent Jan Byfuglien og konsulent Ole Ragnar Langen.

Statistisk Sentralbyrå, Oslo, juni 1981

Odd Aukrust

---

Eivind Hoffmann

## INNHOLD

	Side
Generelt om grunnkretsinnndelingen, avgrensingen av tettsteder og registrering av kirkesogn/kapelldistrikt .....	3
Spesielle merknader til gjennomføringen i Flekkefjord kommune .....	8
Omfanget av grunnkretsene, fordelt på tett og spredt bebyggelse .....	10
Kart over inndelingen i grunnkretser .....	15
Sammenliknbarheten mellom grunnkretsene 1980 og folketellingskretsene 1970 .....	17
Sammenliknbarheten mellom delområdene 1980 og folketellingskretsene 1970 og 1960 .....	17
Oversikt over kirkesogn/kapelldistrikt (menighet) .....	18
Oversikt over tettstedene .....	18
Kart over avgrensing av tettstedene .....	19
 V e d l e g g	
1. Kartskisse over kretsinnndelingen i 1970 .....	20
2. Oversiktskart over tettbygde kretser i 1970 .....	21

## GENERELT OM GRUNNKRETSINNDELINGEN, AVGRENSINGEN AV TETTSTEDER OG REGISTRERING AV KIRKESOGN/KAPELLDISTRIKT

### Formålet med og nytten av grunnkretsinnndelingen

Formålet med å dele kommunen inn i grunnkretser er å lage små stabile geografiske enheter som kan gi et fleksibelt statistisk grunnlag for kommunal og regional analyse, forvaltning og planlegging. Foruten å nytte disse slik de er, kan grunnkretsene grupperes til enheter som varierer fra formål til formål. Som minste byggekloss kan grunnkretsen settes sammen til geografiske enheter som er formålstjenlige f.eks. i planleggingen av eldreomsorgen eller til å studere utviklingen av elevgrunnet i grunnskolen på ulike alderstrinn. Aktuelle grupperingsenheter som kan gå på tvers av kommunegrensene er f.eks. vassdragsregioner og arbeidsmarkedsregioner.

I første omgang kommer Statistisk Sentralbyrå til å nytte inndelingen til å presentere data fra landbrukstellingen i 1979 og folke- og bolig tellingen i 1980. Som en kontroll på at det arbeidet som er gjort er riktig har en laget tabeller pr. 1/7-79 og 1/11-80 som gir befolkningstall fordelt på alder, kjønn og type bebyggelse.

### Krav til grunnkretsinnndelingen

Ut fra de formål inndelingen i grunnkretser skal tjene, ble det stilt en del krav som vi nedenfor kort skal gjennomgå.

1. Grunnkretsene må utformes slik at grensene er uforanderlige over en rimelig tidsperiode. Dette er et særdeles viktig krav. Stabile kretser er en helt avgjørende forutsetning for å kunne følge endringer på krets nivå over tid. (se nedenfor).

Nå har dessverre kartgrunnet mange steder vært svært dårlig. Dette gjør at en spesielt i ubebodde områder må regne med at grensene må justeres slik at de faller sammen med eiendomsgrensene. Grunnkretsens omfang er definert ved adressene (gards- og bruksnr. eller gateadresse). En del steder er imidlertid eiendommene så store at en må regne med at grunnkretsgrensa må trekkes på tvers av eiendomsgrensa. Videre må en regne med endringer av grensene i ubebodde områder dersom disse blir bebygd med boliger, industri o.l. og grensene går på tvers av den nye bebyggelsen. De eneste endringer som kan tillates i bebodde områder er deling eller sammenslåinger av hele grunnkretser. Der nytt kartgrunnet viser at grensene i bebodde områder er trukket feil, må grensene på kartet justeres slik at de blir i samsvar med beskrivelsen (gateadresser eller gards- og bruksnr.).

2. Kretsene er i størst mulig grad søkt gjort sammenlignbare med folketellingskretsene i 1970 og tidligere tellinger slik at en kan følge utviklingen bakover i tid. Dette kravet strir imidlertid ofte mot kravet om at inndelingen skal bestå av sammenhengende geografiske områder og være hensiktsmessig til kommunal og regional planlegging. Der den gamle inndelingen fra folketellingen i 1970 ikke kunne nyttes direkte, har en likevel forsøkt å lage større enheter innen kommunen som kan sammenlignes. I noen tilfeller har ikke dette lyktes, enten ved at den gamle inndelingen bestod av ikke geografisk sammenhengende områder, eller fordi dette ville føre til en inndeling som kommunen mente ikke var formålstjenlig.

3. Grunnkretsene skal ikke være for store eller variere for mye i folketall og areal. Dette kravet er viktig for at grunnkretsen kan fungere som byggekloss ved inndeling i regioner av ulike slag. I spredtbygde strøk ble det som utgangspunkt sagt at grunnkretsene ikke burde overstige 300-400 personer og i tettbygde strøk 500-600 personer.

Arealet i kretsene bør heller ikke variere for mye. Spesielt større ubebodde områder som f.eks. Finnmarksvidda og Hardangervidda, er delt inn i ubebodde grunnkretser, der grensene er lagt i vannskillere.

Grensene for grunnkretsene er også forsøkt lagt slik at de i størst mulig grad er ensartede når det gjelder bebyggelsesstruktur, natur- og næringsgrunnlag og slik at de kommunikasjonsmessig hører sammen. Folketellingskretser fra 1970 er f.eks. ofte blitt delt fordi de enkelte deler av kretsen nå ikke lengre hører sammen kommunikasjonsmessig.

#### Inndelingen i delområder (bydeler/bygdelag)

Størrelsen på kommunene varierer svært mye. Det var derfor behov for å lage en fast inndeling som kunne gi data på et mer overordnet nivå enn grunnkretsen. En slik områdeinndeling vil være bedre egnet for data som blir for detaljert på kretsnivå samtidig som den vil være bedre egnet enn kretser til regionale oversiktsanalyser. Ut fra statistiske formål ble derfor grunnkretsene gruppert til delområder. Delområdene er angitt ved de to første sifrene i det 4-sifrede grunnkretsnummeret, mens de to siste sifrene angir nummeret på grunnkretsen innenfor delområdet.

Delområdene har som hovedregel 1 000-3 000 innbyggere i spredtbygde strøk og 3 000-6 000 i mer tettbygde strøk. Kommuner med under 1 000-2 000 innbyggere er vanligvis ikke delt inn i delområder.

### Registrering av tettsted

Ved Folketellingene 1960 og 1970 var kretsinnndelingen knyttet direkte til inndelingen i tettsteder. Dette er uheldig fordi tettstedsgrensene endrer seg over tid. Det er imidlertid fortsatt ønskelig å registrere tettbebyggelsen da dette er den eneste måten en kan få et realistisk bilde av utviklingen i urbaniseringen i Norge. Den enkelte adresse er derfor registrert med en egen kode for om adressen ligger innenfor eller utenfor tettsted, uavhengig av grunnkretsinnndelingen. Det er videre bygd opp et eget tettstedsregister som grupperer sammen tettbebyggelsen i de enkelte grunnkretser til tettsteder.

For at en hussamling skal kunne registreres som et tettsted må det bo minst 200 personer der og avstanden mellom husene må normalt ikke overstige 50 meter. Har en derimot fått en kjerne med 200 innbyggere, kan en vise mer skjønn ved avgrensingen. Husklynger som naturlig hører med til tettstedet, tas med selv om avstanden overskrider 50 meter. Avstanden mellom nærmeste hus i kjernen og den lille klynga, bør imidlertid ikke overstige 400 meter. Er avstanden større bør husklynga være stor nok til å danne eget tettsted. Grensene for tettstedene slik de er beskrevet i dette heftet, skal vise grensa for bebyggelsen slik den er 1. november 1980 og ikke inneholde områder som er blitt eller blir bebygd seinere. Bebyggelse som skal regnes med i tettbebyggelsen er boliger, industri, forretninger, offentlige bygninger, idrettsanlegg o.l. Hytter og ren gardsbebyggelse skal bare regnes med i tettstedet dersom det ligger i eller i tilknytning til tettstedet, dvs. mindre enn 50 meter fra nærmeste hus i "kjernen" eller den lille husklynga som ligger over 50 meter fra "kjernen".

I praksis vil det finnes områder innenfor tettstedene der avstanden mellom husene overstiger 50 meter. Dette kan f.eks. være i industriområder eller idrettsanlegg som ligger i tilknytning til tettstedene. Videre kan det være naturlige hindringer som bergknauser, elver eller dyrkbare områder som en ikke får bygge ut.

Ved avgrensingen av tettstedene har Byrådet støtt på en rekke praktiske problemer som har sammenheng med at dette arbeidet er noe som har vært nytt for de kommunale myndigheter. Praksis ved avgrensingene kan derfor variere noe, men dette gir trolig ikke større registreringsfeil enn ved den metode som ble nyttet i 1970. En regner med at feil vil bli korrigert etter hvert som kommunen skal ajourføre grensene.

Hvert tettsted er tildelt et firesifret nummer i tillegg til kommune-nummeret.

### Registrering av kirkesogn og kapelldistrikt (menigheter)

Ved tidligere folketellinger har det vært et krav av folketellingskretsene skulle følge grensene for kirkesognene. Dette har en del steder vist seg utilfredsstillende da sognegrensene har vært foreldet i forhold til dagens bosettingsmønster. For å få statistikk for kirkesogn/kapelldistrikt er kirkesogn/kapelldistrikt registrert uavhengig av grunnkretsinnndelingen. Grensene for kirkesogn/kapelldistrikt kan derfor avvike fra grunnkretsgrensene, men de kirkelige myndigheter er oppfordret til å tilpasse de kirkelige inndelingene slik at grensene faller sammen med grensene for grunnkretsene. Dette letter registrering og ajourhold. Det er laget en egen katalog som grupperer menigheter til prestegjeld, prosti og bispedømme.

### Sammenlignbarhet med tidligere folketellinger

Ett av kravene som er satt til inndelingen i grunnkretser er at en bør forsøke å få til en så god sammenlignbarhet med folketellingskretsene i 1970 som mulig. I tabellene 2 og 3 har vi vist sammenlignbarheten mellom grunnkretsene 1980 og folketellingskretsene 1970 og delområdene og folketellingskretsene 1970 og 1960. Sammenlignbarheten er funnet ved å sammenligne kart fra de ulike tellingene. Det er ikke tatt hensyn til endringer av grensene i ubebodde strøk. Nøyaktigheten vil også avhenge av kvaliteten av kartgrunnlaget. Ved nærmere studium av adressene i de enkelte grunnkretsene kan en oppdage differanser mellom de ulike tidspunktene som ikke er oppdaget ved å sammenligne kart. Slike differanser kan skyldes feil ved tidligere tellinger.

Det arbeides med en omkodning av 1970-materialet til delområder i 1980, og det er også lagt til rette for en omkodning av 1970-kretser til grunnkrets 1980. Byrået har imidlertid foreløpig ikke ressurser til å gjennomføre dette.

### Dokumentasjon av kretsinnndelingen

Grunnkretser, tettsteder og kirkesogn/kapelldistrikt er dokumentert ved hjelp av kart og lister.

Kartdokumentasjonen er av varierende kvalitet. Alle grunnkretser i spredtbygde strøk er tegnet inn på kart i M 1:50 000. I tettbygde strøk er grunnkretsene tegnet inn på økonomisk kartverk av varierende målestokk 1:5 000, 1:10 000 og 1:20 000. Tettstedsgrensene er tegnet inn på kart i samme målestokk. Dessverre er det enkelte tettbygde områder hvor økonomisk kartverk ennå ikke finnes. Her er kretsinnndelingen og tettstedsavgrensingen dokumentert enten på reguleringskart i M 1:2 000, 1:1 000 eller 1:500 eller på flyfoto av ulik målestokk. Kirkesogn/kapelldistriktene er for de fleste prestegjeld dokumentert

på kart i M 1:50 000. Byrådet og kommunen skal ha den samme dokumentasjonen. Flere kommuner har lagt grunnkretsgrensene og avgrensingen av tettstedene på egne folier.

I Byrådet blir grunnkretsgrensene digitalisert (koordinatsatt) automatisk på kartgrunnlag i M 1:50 000 og økonomisk kartverk i tettbygde strøk. Videre blir tettstedsgrensene også digitalisert, vesentlig ut fra økonomisk kart i M 1:10 000. Kartene i dette notatet er framstilt ved hjelp av folier uttegnet på grunnlag av digitaliserte grunnkretsgrenser og tettstedsgrenser.

Disse inndelingene er kodet inn i adresseregisteret i Byrådet. Adresseregisteret inneholder bare bebodde adresser og bygger på folkeregisterets Magnetbåndregister. Dette adresseregisteret vil danne grunnlaget for etablering av Adresseregisteret i GAB-systemet (Grunneiendom-, Adresse- og Bygningsregister).

Kvaliteten på det foreløpige adresseregisteret er noe ujevn. Det har manglet presise retningslinjer for adressekoding i folkeregistrene. Noen har f.eks. nyttet fiktive adresser som ikke samsvarer med den offisielle matrikkelen. I tabell 1 kan det derfor finnes en del adresser som ikke kan regnes som offisielle adresser. Dette gjelder f.eks. bebodde eiendommer på statsgrunn i en del kommuner. Etter hvert blir offisiell adressering mer utbredt og ensartet, og registrene blir da lagt om.

Adresseregisteret kan inneholde enkelte adresser som er kodet i feil grunnkrets eller med feil type bebyggelse. Dette er imidlertid etableringsfeil som en regner med vil bli rettet opp etter hvert som registeret blir vedlikeholdt av kommunen.

Byrådet har etablert et adresseregister pr. 1/7-79 og et pr. 1/11-80.

### Den praktiske gjennomføringen

Det ble lagt stor vekt på å trekke kommunene aktivt inn i arbeidet med å fastlegge grunnkretsene og å avgrense tettstedene. Uten kommunenes lokalkunnskap ville det ikke ha vært mulig å kode adresseregisteret fullt ut, samtidig som kommunene er de eneste som kunne lage en inndeling som var brukbar for kommunal forvaltning og planlegging.

Allerede i 1976 ble de første kommunene kontaktet. Hver kommune fikk tilsendt et notat hvor omfanget av den enkelte folketellingskrets i 1970 var regnet opp. I notatet var det også et forslag eller skisse til inndeling i delområder og grunnkretser. Detaljeringen i forslaget var avhengig av kvaliteten på den gamle inndelingen og dokumentasjonen fra 1970. Kommunen ble bedt om å ta hensyn til framtidig utbygging. Samtidig ble kommunen bedt om å avgrense de husklyngene som tilfredsstilte kravene til tettsted eller som en ventet ville



tilfredsstille kravene ved utgangen av 1980. Etter korrespondanse og kontakt over telefon ble inndelingen fastlagt og tettstedene avgrenset. Inndelingen i grunnkretser og avgrensingen av tettstedene kan i et mindre antall kommuner av ulike grunner være av mindre bra kvalitet. Likevel bør en så langt det er mulig unngå å endre kretsinnndelingen, da dette vil ødelegge kontinuiteten i statistikken.

Høsten 1979 og 1980 ble det foretatt en ajourføring fram til 1/7-79. I første halvpart av 1981 ble så kretsinnndelingen, tettstedene og kirkesogn/kapelldistrikt ajourført pr. 1/11-80.

For å få kartlagt inndelingen i kirkesogn/kapelldistrikt ble sognepresten i hvert prestegjeld kontaktet. Sognepresten fikk tilsendt et kart der grunnkretsene var tegnet inn og ble bedt om å tegne inn grensene for kirkesogn/kapelldistrikt på kartet. Der grunnkretsene ble delt av et kirkesogn/kapelldistrikt ble prestene bedt om å liste opp de adresser i grunnkretsen som falt innenfor de enkelte kirkesogn/kapelldistrikt. Materialet ble så sendt Byrået via fylkeskartkontorene og bispedømmerådene som skulle foreta en første kontroll av materialet.

#### SPESIELLE MERKNADER TIL GJENNOMFØRINGEN I FLEKKEFJORD KOMMUNE

Ved folketellingen i 1970 var kommunen delt opp i 41 folketellingskretser. Av disse svarte kretsene 1-9, 22 og 24-26 til tettstedet Flekkefjord, krets 34 til tettstedet Sira og krets 10 til tettstedet Kirkehamn. Kirkehamn tilfredsstiller ikke lengre størrelseskravet og er derfor ikke regnet med blant tettstedene.

Kommunen er delt inn i 4 delområder og 40 grunnkretser.

Sammenlignbarheten til 1970 tellingen skal være bra. Noen få endringer er gjort. Nedenfor skal vi omtale noen av disse.

Minste sammenlignbare enhet på Hidra er folketellingskretsene 10-12 og grunnkretsene 0101-0103.

Adresser i grunnkrets 0102 fra krets 12	Folketall	
	1970	1980
Gnr. 21	9	27
Gnr. 22	8	5
Gnr. 31 bnr. 34	-	2

Gnr. 159 bnr. 4 er kodet i grunnkrets 0402. I 1970 bodde det ingen på denne adressen mot 3 personer i 1980.

Grunnkrets 0412 består av adresser fra folketellingskretsene 33 og 35. Nedenfor har vi vist sammenhengen tilnærmet.

Adresser i grunnkrets 0412	Folketall		Kretsnr. i 1970
	1970	1980	
Gnr. 131	2	2	35
Gnr. 132	30	26	35
Gnr. 138 bnr. 35, 42, 85-87	15	14	33
Resten av gnr. 138	31	46	35

Gnr. 130 i grunnkrets 0414 er kodet i feil grunnkrets. Adressen skal ligge i grunnkrets 0412 og det bor 12 personer i dette området mot 13 i 1970.

## KOMMUNE 1004 FLEKKEFJORD

TABELL 1. OMFANGET AV GRUNNKRETSENE, FORDELT PÅ TETT OG SPREDT BEBYGGELSE.

GRUNN- KRETSNR	NAVNET PÅ GRUNNKRETSEN	TYPE	OMFANGET AV GRUNNKRETSENE
01 HIDRA			
0101	KIRKEHAMN	SPREDT	GNR. 5 BNR. 3,5-6
		SPREDT	GNR. 6 BNR. 1-2,4-5,13
		SPREDT	GNR. 7 BNR. 1
		SPREDT	GNR. 8 BNR. 2-3
		SPREDT	GNR. 9 BNR. 2-3,16
		SPREDT	GNR. 10 BNR. 2-3,10,12-13,15-16
		SPREDT	GNR. 11 BNR. 2-7,12,14-15,18,20-23,33,36, 41-42,49,52
		SPREDT	GNR. 12 BNR. 1-3,5,7-10,14-16,18,22-23,25, 27,29,31,33,35,37,39,41,43,45-46,50,54
		SPREDT	GNR. 13 BNR. 4
		SPREDT	GNR. 14 BNR. 2-3,5,12-14,16-17,21,23,27,29- 31,33
		SPREDT	GNR. 15 BNR. 1-2,5,8-9,14
		SPREDT	GNR. 16 BNR. 2-5,7-8,12,16-17,19
0102	HIDRASUND	SPREDT	GNR. 1 BNR. 1,11,15-16,21,23,26,28
		SPREDT	GNR. 2 BNR. 2-3,6,20
		SPREDT	GNR. 3 BNR. 8
		SPREDT	GNR. 17 BNR. 1-2,4-5,9,12,15
		SPREDT	GNR. 18 BNR. 1-2,4,7-8,13
		SPREDT	GNR. 19 BNR. 9-10,13,15,23,43,49,52,54-56, 59,62,66
		SPREDT	GNR. 20 BNR. 1-2,12-15,17,24-25,27-30,32
		SPREDT	GNR. 21 BNR. 1,6-7,28-30,44,47-48
		SPREDT	GNR. 22 BNR. 1,9
		SPREDT	GNR. 31 BNR. 34
0103	RASVÅG	SPREDT	GNR. 23 BNR. 1-2,5,8-10,16
		SPREDT	GNR. 24 BNR. 1-2
		SPREDT	GNR. 25 BNR. 1,4,6,8-9,11-12,14,20,22,24- 25,29,31,34,40,44,50,53-55,57,60,65-66,69- 72,74,76,79,85,91,94
		SPREDT	GNR. 26 BNR. 7,10,16,19-20,25,27-28,32,34, 36,58,64,67,77,87,94-97,103,105,109,113,115, 117-118,126-127,131,137,142,157,162,164,168, 179-180
		SPREDT	GNR. 29 BNR. 7
		SPREDT	GNR. 31 BNR. 2-4,10,12-13,31,35
0104	ANDABELØY	SPREDT	GNR. 109 BNR. 1,3,7,9-12,15,17-18,24-26,28, 30,36-38,46,52-53,56,58-60,63,66-67,69-71, 74-75,78-80,84-85,88,94-95,97,100-102,105, 107-108,110-111,116,126-127,130
0105	ÅNA-SIRA	SPREDT	GNR. 56 BNR. 1
		SPREDT	GNR. 59 BNR. 1-4,8-9,12,21,24-26,28,30-31, 35,39-41,44-45,51,53-55,57,62,67
		SPREDT	GNR. 60 BNR. 1-2,4,6,8-9,11-12,14-16,20,22, 30-31,37,40,43-44,47,50,55,57-58,62-66,68, 70
0106	KVANVIK	SPREDT	GNR. 40 BNR. 1
		SPREDT	GNR. 45 BNR. 2,5-6
		SPREDT	GNR. 46 BNR. 1-3,5,7-10,13,16,20,22,24-25, 29-30,35
		SPREDT	GNR. 48 BNR. 1
		SPREDT	GNR. 51 BNR. 1-3,11-12,14
		SPREDT	GNR. 52 BNR. 2,5
0107	KVELLAND	SPREDT	GNR. 32 BNR. 3-8,10,14,17,24-25,32,37,40, 45,64,67,83,85,88,90,92,96,100-101,110,113- 114,118,127
		SPREDT	GNR. 33 BNR. 1-2,5,7,9-10,14
		SPREDT	GNR. 34 BNR. 1-2
		SPREDT	GNR. 35 BNR. 1
0108	FJELLSR	SPREDT	GNR. 61 BNR. 1-6,9,11-12,32,35,37,40-42,44, 46,49,53,62-64,67,71,75,77,81,86,89-90,98, 101
		SPREDT	GNR. 63 BNR. 2-5,12,17-18,28-29,32,35
		SPREDT	GNR. 65 BNR. 1,16

## KOMMUNE 1004 FLEKKEFJORD

TABELL 1. OMFANGET AV GRUNNKRETSENE, FORDELT PÅ TETT OG SPREDT BEBYGGELSE.

GRUNN- KRETSNR	NAVNET PÅ GRUNNKRETSEN	TYPE BEBYGGELSE	OMFANGET AV GRUNNKRETSENE
02 SENTRUM VEST			
0201	SVEIGA	TETT	GNR. 66 BNR. 1-3,10,22-24,26,28-29,33,35,38,42,45,47,51,53-56,58-61,63,65-71,73,75-78,80-81,84,86,89-91,94-96,98,100-102,105-108,113,116,122,125-127,129,138-142,150,158-159
		TETT	GNR. 67 BNR. 1,4-5,10,17,19,21-22,30,35-37,39-40,46-52,54,60-61,64-66,69,71,73,75,78,80,83-85,91-94,97-98,100-101,107-108
0202	SØYLAND	TETT	GNR. 68 BNR. 1,9-10,14-20,24,26,28,33,35-44,46-48,51,53,55-56,58-63,65-79,81-85,88-90,92-94
		TETT	GNR. 69 BNR. 1-3,5-6,9,12-15,18-20
0203	TRELLEBAKKOMRÅDET	TETT	ALLEGATEN 3,5,7,9,17,19,21,23,25,27
		TETT	ANNA WAHLSG 1-5,7
		TETT	BROGATEN 2,4,6,8,10,12
		TETT	HAVNEGT 1-4,6
		TETT	PROF WAAGES G 1,3-4,6
		TETT	PROSTEBAKKEN 1-11,13-14
		TETT	SKOLEBAKKEN 2,5,7
		TETT	STRANDG 1-6,8,10
0204	NE DRE BYDEL	TETT	ALLEG 1-2,6,14-16
		TETT	BROGT 16,18,20
		TETT	BRYGGEV 2
		TETT	ELVEGATEN 5,11,13,15-16,20,22,26,28
		TETT	HIDRAG 1,4-7,9,11,13,15-23,25,28
		TETT	KIRKEGATEN 3-8,11,13-14,16-17,19,23,25,27,29
		TETT	KIRKESTREDET 1-4,8
		TETT	NYGATEN 1-3,5-8,12,14,16
		TETT	PARKG 1,4,6
		TETT	STRANDGT 9,11-13,15-16,19,21,26,30,36
		TETT	SYKEHUSGATEN 1,7,9
		TETT	VESTREG 1-8
		TETT	VOLLGT 1,5,7-11,13,15
0205	ØVRE BYDEL ØST	TETT	ANDERS BEERSGATE 4-6,8,11
		TETT	BAKKEG 2-9
		TETT	BROGT 9,11,13,15
		TETT	DR KRAFTSGT 8,10,12,14-16,19
		TETT	FJELLG 10,12
		TETT	KIRKEGT 18,22,26,28,31-33,35-37,39,41,43,45,47,52,54
		TETT	SIRDALSGT 1,4-10,12,14
0206	ØVRE BYDEL VEST	TETT	ANDERS BEERSG 1
		TETT	BEKKEV 1,3,5,7,9,11
		TETT	BERGET 1,5,7-9,11,13,15
		TETT	BROG 1,3,5
		TETT	DR KRAFTSG 2-7,9
		TETT	FJELLGT 1,3,5,7,9,11,13,15,22
		TETT	KILDEG 1-2,4-9,11,19
		TETT	KLEIVAN 5,7,9-11,13,15,17-18
		TETT	LILLEHEIA 53,55,63,65,69,71
		TETT	NESGT 1-6,10-20,23-25,28
		TETT	ØVRE VOLLG 1,3,5,7,9
		TETT	GNR. 70 BNR. 2,6,11,19,54,57-58,60-66,71-74,76-78,80-84,90-94,97-105,108,111,113-121,124,126-128,130-131,133,135-136,142-145,148-153,155-158,161-164,169-171,176-183,187,189,192-194,197-199,202,205
03 SENTRUM ØST			
0301	NEDRE SUNDE	TETT	BERNHARD HANSSSENSG 2,6,8
		TETT	BROGT 30,32,36-37,39,46
		TETT	JERNBANEVEIEN 1,3-4
		TETT	LØVIKGT 3-5,7,9,11,15

## KOMMUNE 1004 FLEKKEFJORD

TABELL 1. OMFANGET AV GRUNNKRETSENE, FORDELTE PÅ TETT OG SPREDT BEBYGGELSE.

GRUNN- KRETSNR	NAVNET PÅ GRUNNKRETSEN	TYPE BEBYGGELSE	OMFANGET AV GRUNNKRETSENE
0301	NEDRE SUNDE	TETT	SUNDEG 2,4,6,8,10,12,15,17,19-20,23-24,26,29,31-32,35-38,40,42
		TETT	URGATEN 8,12,14,16
0302	ØVRE SUNDE	TETT	ENGV HANSENS V 1,3-4,8,10-12
		TETT	FRYDENLUNDV 2-3,7,9-11
		TETT	SPRINGERBK 2-8,10-14,17
		TETT	UENESKLEIVA 14,16,18,20,22,24,26
		TETT	URG 1,3,5,9,11,13,15,17,19,21,23
		TETT	ØVRE SUNDE 1-2,4-6,8-10,12,14,16
0303	ØSTRE SUNDE	TETT	ABALDALEN 1-5,7-13,15
		TETT	ABALDALV 2-4,6-12,14,16,18,20
		TETT	ANITRAS V 1-23
		TETT	AUSTREBK 1-3,6
		TETT	FJELLV 1-7,9-19,21
		TETT	FLØYV 1-9,11-33
		TETT	GRØNNESV 1,3,8,10-16,18-21,23,25,27-29,31,33,35,37,39,41,45,47,49
		TETT	HØGÅSV 1-7,9-11,13,15,17,19,21,23,25,27,29,31
		TETT	LYNGV 2,4,6,10,14,16,18
		TETT	MOR ÅSES V 3,5
		TETT	PEER GYNTS V 1-7,10,12,14,16,18,20,22,24,26,28
		TETT	RAULIDV 1,3,5,7,9,11,13,15,19,21-27,29,42,44-46,48
		TETT	SKOTTELIA 1-2,4-5,7,9
		TETT	TROLLDALEN 1,4
		TETT	TYRIHANSV 1-4
0304	SØNDRE UENES	TETT	IDRETTSVEIEN 1-6
		TETT	RINGVEIEN 1-5,7-9,12-20,22-26,28,30,32,36,38,40,42,44,46,48,52,54,56,58
		TETT	SOLVEIEN 1-11,13-21,23-31,33,35,37,39,41,43,45,47,49,51,53
		TETT	UENESVEIEN 3,5,7,17
0305	NORDRE UENES	TETT	DANNEVIKV 1-6,8,10,12,14,16,18,20,22,24,26,28,30,32,34,36
		TETT	RINGV 31,33-35,37,39,41,43,47,49,51,53
		TETT	SUNDEG 44,48,56,67,69,71,91
		TETT	TUNVEIEN 1-3,5-8,10-14,17,19-41,43
		TETT	UENESV 4,6,8,10,12,14,16,18,24,26,32,34,36,38,40,42,46,48,50,52,54,56,58,60,62,64-72,74-86,88,90,92,94,96,98,100,102,104,106,108,110
		TETT	UTSIKTSVEIEN 1-2,4,6-13,15,17,19,21,23
0306	DJUPVIK	SPREDT	GNR. 104 BNR. 1,5,11-12
		SPREDT	GNR. 105 BNR. 1-2,4-7,9,11,17,23,25-29,31
0307	SELAND	SPREDT	GNR. 89 BNR. 3,11
		SPREDT	GNR. 90 BNR. 1-2,4,15-16
		SPREDT	GNR. 91 BNR. 1-2
		SPREDT	GNR. 97 BNR. 1
		SPREDT	GNR. 98 BNR. 1,4,14
		SPREDT	GNR. 99 BNR. 1,3,5-6
		SPREDT	GNR. 100 BNR. 1,4,8,10,12
		SPREDT	GNR. 101 BNR. 1,3,5-6,19,21
0308	AUSTAD	TETT	GNR. 102 BNR. 1,4,6,9,12,14-15,17,19,22-24,28,36,38,53-54,56-58,60-64,69-75,78-79,81,87,89-95,97,100,105,108-109
		TETT	GNR. 103 BNR. 30,84,138,403,437,452
0309	DRANGEID	TETT	KRÅKETONV 3-7,9-11,14-19,21-29
		TETT	LERKEV 1-4,6-8,10-12,14
		TETT	MEISEV 2-6,8-14,16,18,20,22,24,26
		TETT	SISIKV 1-5,7-8,12-17,19,21,31
		TETT	SMÅFUGLV 10,12,18-19,22,24,26
		TETT	STAREV 1-4,6,8,10-11,13,15,17,21,23,25,27,29,31
		TETT	TROSTEV 1-7,9,11-16,18,20-23,25-28,34,36,38,40,42,44,46,48

## KOMMUNE 1004 FLEKKEFJORD

TABELL 1. OMFANGET AV GRUNNKRETSENE, FORDELTE PÅ TETT OG SPREDT BEBYGGELSE.

GRUNN- KRETSNR	NAVNET PÅ GRUNNKRETSEN	TYPE BEBYGGELSE	OMFANGET AV GRUNNKRETSENE
0309	DRANGEID	TETT	GNR. 71 BNR. 36-37, 39-40, 42-43, 58, 66-67, 85, 103-105, 108, 126-128, 135, 145, 149, 151, 171, 178, 187, 192-195, 197-199, 203-211, 215-216, 223, 225, 230-231, 238-239, 244, 246-249, 252-255, 259-262, 265, 269, 273, 276, 281
		TETT	GNR. 103 BNR. 7, 10, 13, 16-17, 28-29, 31, 44, 49-50, 52-54, 64, 66-69, 86-87, 91, 93-94, 96, 99, 103, 107, 118, 164, 168-169, 171, 176, 178-179, 181-182, 189-190, 206, 220, 222, 233-234, 236-238, 249, 269, 272, 274, 278, 280, 287, 316-317, 323, 326, 332, 334, 336, 341-353, 355, 359-360, 365, 369, 372-373, 375, 378, 387-388, 391-394, 397-401, 409, 411-415, 418-420, 422-423, 425-426, 431, 433-436, 440, 442-446, 453, 455, 464, 469, 478-481, 483-484, 486, 540, 550, 557, 563, 578, 580-581, 585, 591, 662
0310	LOGA	TETT	GNR. 71 BNR. 1-2, 4, 9, 11-12, 17, 24, 27-28, 45, 50, 53-54, 59, 63-65, 71-73, 82-83, 86-88, 94-95, 97-99, 101-102, 124, 129, 131-134, 136-139, 146-147, 150, 152, 154-156, 159-160, 162, 166, 168-169, 172-174, 180-182, 186, 196, 200-201, 212-214, 221, 224, 228, 240-242, 251, 258, 268
		SPREDT	GNR. 71 BNR. 164, 277
		SPREDT	GNR. 72 BNR. 6, 8-9
		SPREDT	GNR. 73 BNR. 2, 6-7
0311	STØRDRANGE	SPREDT	GNR. 80 BNR. 1-3, 6, 9, 15, 19-21, 24-25, 28-30
		SPREDT	GNR. 81 BNR. 4
		SPREDT	GNR. 82 BNR. 3-5, 10
		SPREDT	GNR. 83 BNR. 2, 4-6, 8-9, 19, 23-26
04 BAKKE/GYLAND			
0401	LAVOLL	SPREDT	GNR. 74 BNR. 1, 4-10, 14-16, 31, 35-36, 40, 47, 54, 56
		SPREDT	GNR. 75 BNR. 1-2, 9, 12, 16, 21
		SPREDT	GNR. 76 BNR. 2, 8
		SPREDT	GNR. 78 BNR. 1, 4-5, 11
		SPREDT	GNR. 79 BNR. 1, 4-7, 9-13, 24, 30, 36, 39, 41, 55, 59-62, 65, 67, 73, 77-78, 83
		SPREDT	GNR. 85 BNR. 1-5, 8, 10
0402	GAUSDAL	SPREDT	GNR. 143 BNR. 1-2, 7-8, 10
		SPREDT	GNR. 144 BNR. 1-2
		SPREDT	GNR. 145 BNR. 1-4
		SPREDT	GNR. 159 BNR. 4
0403	EIKELAND	SPREDT	GNR. 154 BNR. 2-3
		SPREDT	GNR. 156 BNR. 4-5
		SPREDT	GNR. 157 BNR. 2, 8
		SPREDT	GNR. 158 BNR. 1
		SPREDT	GNR. 160 BNR. 5
		SPREDT	GNR. 161 BNR. 1, 3
		SPREDT	GNR. 183 BNR. 1, 6, 18
		SPREDT	GNR. 184 BNR. 1-6
		SPREDT	GNR. 185 BNR. 2, 4-5, 12, 22, 24
		SPREDT	GNR. 186 BNR. 1-2, 4
		SPREDT	GNR. 187 BNR. 1, 4
		SPREDT	GNR. 188 BNR. 1, 5
		SPREDT	GNR. 189 BNR. 1-2
0404	FEDJESTAD	SPREDT	GNR. 190 BNR. 5
		SPREDT	GNR. 193 BNR. 1, 12, 29, 36-37, 43-44, 46-48, 50, 52, 54, 56, 59
		SPREDT	GNR. 194 BNR. 1, 3, 9-11, 13, 15-16, 18, 26, 31-32, 36, 42, 44, 47, 49, 55, 57, 59-60, 64
		SPREDT	GNR. 196 BNR. 1
0405	NEDLAND	SPREDT	GNR. 195 BNR. 1, 4-5, 9-10, 12, 15, 19, 22, 33, 35, 37-38
		SPREDT	GNR. 199 BNR. 4-5, 14, 19, 21-23
		SPREDT	GNR. 200 BNR. 1-8, 19, 21, 23-24, 36, 39

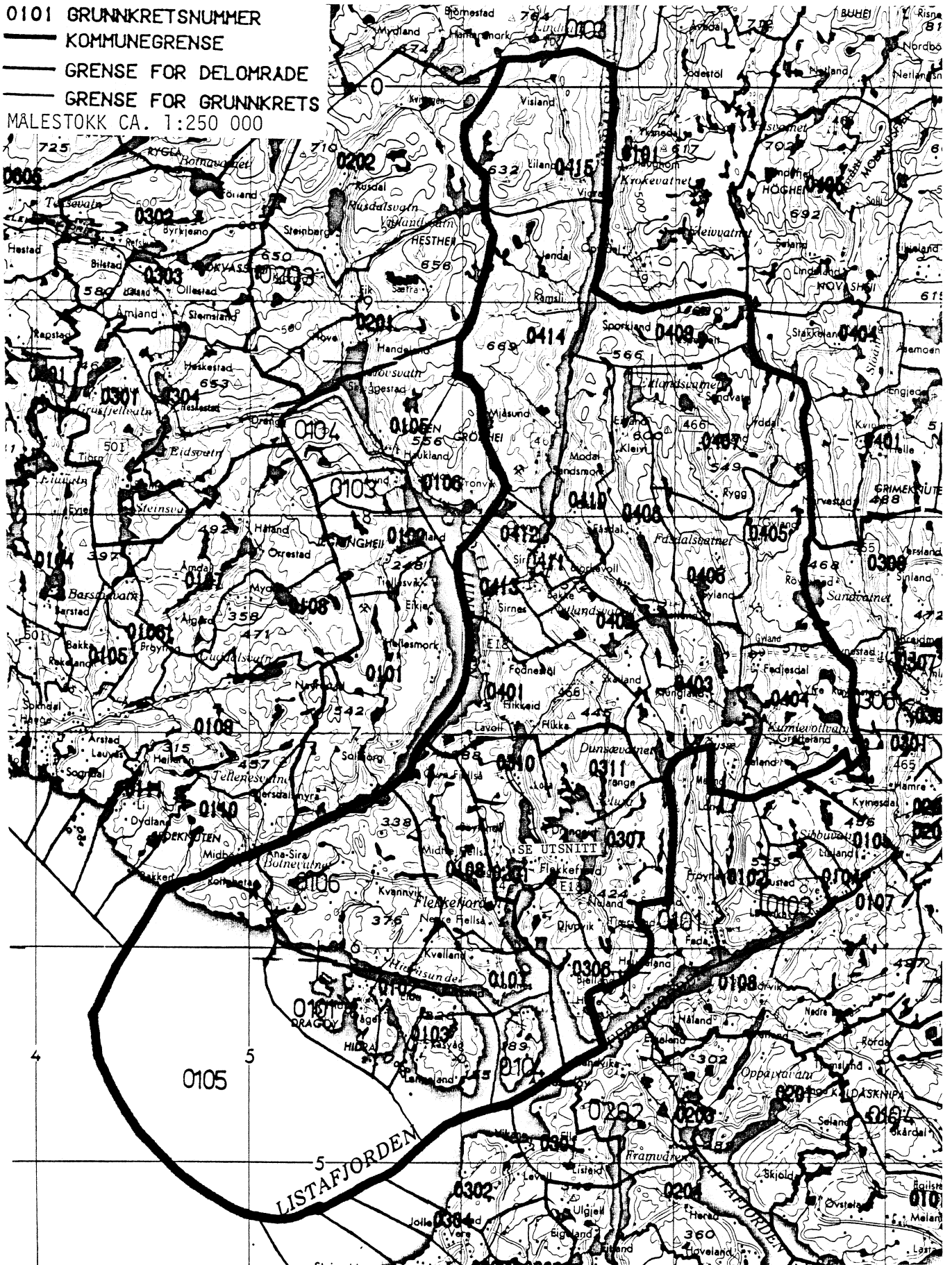
KOMMUNE 1004 FLEKKEFJORD

TABELL 1. OMFANGET AV GRUNNKRETSENE, FORDELT PÅ TETT OG SPREDT BEBYGGELSE.

GRUNN- KRETSNR	NAVNET PÅ GRUNNKRETSEN	TYPE	OMFANGET AV GRUNNKRETSENE
0406	FREDHEIM	SPREDT	GNR. 177 BNR. 1
		SPREDT	GNR. 178 BNR. 3-4,6,17
		SPREDT	GNR. 179 BNR. 1-2,6,10-11,14,20
		SPREDT	GNR. 181 BNR. 1-3
		SPREDT	GNR. 198 BNR. 8,10,14,19-20,31-32
		SPREDT	GNR. 199 BNR. 1
0407	MYDLAND	SPREDT	GNR. 171 BNR. 1
		SPREDT	GNR. 172 BNR. 2
		SPREDT	GNR. 173 BNR. 3-5,15-16,18,22,30
		SPREDT	GNR. 174 BNR. 1-2
		SPREDT	GNR. 176 BNR. 8,11,22,33,35,46
		SPREDT	GNR. 201 BNR. 3,17
		SPREDT	GNR. 202 BNR. 1-3
0408	KLUNGLAND	SPREDT	GNR. 162 BNR. 1-4,10-11,17-19
		SPREDT	GNR. 163 BNR. 3-5,7
		SPREDT	GNR. 164 BNR. 1,7
		SPREDT	GNR. 165 BNR. 1,3,6-7,15
0409	ESPETVEIT	SPREDT	GNR. 152 BNR. 2-5,7-8
0410	MODAL	SPREDT	GNR. 146 BNR. 2-4
		SPREDT	GNR. 147 BNR. 1-3,9
		SPREDT	GNR. 148 BNR. 2
		SPREDT	GNR. 149 BNR. 2,9
0411	SIRA	TETT	BJØRKMYRA 1-6,8,10,14,16,24,28,31,36-37
		TETT	EINARV 3-4,6,8
		TETT	EKORNV 1-7,9,11-14,16
		TETT	FURUV 1-6,8
		TETT	MOSEV 1,4-20,22,24,26,28,30,32
		TETT	MYRAN 1-2
		TETT	MÅLTROSTV 1-3,5-11,14
		TETT	PLANTESKOGV 3,5,7,9,13,15,17,21,23,25,27,29,31,33,35,37
		TETT	PRESTMØV 1-2,4,6-9,11-13,15-16,18,21,24,28,30
		TETT	RØSSLYNGEN 1-7,9,15,17,19,23,25,27,29,31
		TETT	TUEDALEN 2,4,6,8,10,12,14,16,18-19
		TETT	GNR. 139 BNR. 1-2,10,12,15,17,22,29,31,42-43
		TETT	GNR. 140 BNR. 1,14,16-21,25,29,33-34,43,59,78,81
		0412	BAKKE
SPREDT	GNR. 132 BNR. 1-5,7,10-11		
SPREDT	GNR. 138 BNR. 1-2,6-10,12,16,22,35,39-40,42,44,74,85-88,90		
0413	SIRNES	SPREDT	GNR. 133 BNR. 1-6,27-28,33,41,48
		SPREDT	GNR. 134 BNR. 1
		SPREDT	GNR. 135 BNR. 2,5,13,19-21,45
		SPREDT	GNR. 136 BNR. 1-3
		SPREDT	GNR. 137 BNR. 2-6,9-11,13,15,17,21,23-25,38,41-42,45-48
		SPREDT	GNR. 138 BNR. 5,21,78,89
0414	MJÅSUND	SPREDT	GNR. 118 BNR. 3
		SPREDT	GNR. 119 BNR. 2
		SPREDT	GNR. 121 BNR. 1-2
		SPREDT	GNR. 122 BNR. 1-4
		SPREDT	GNR. 124 BNR. 2
		SPREDT	GNR. 125 BNR. 2,5,22
		SPREDT	GNR. 126 BNR. 1,3-4
		SPREDT	GNR. 127 BNR. 1,3,5
		SPREDT	GNR. 128 BNR. 1-2,6
		SPREDT	GNR. 130 BNR. 2-6
0415	VIRAK	SPREDT	GNR. 110 BNR. 2
		SPREDT	GNR. 111 BNR. 1,7,10
		SPREDT	GNR. 112 BNR. 1,3-4,6,8
		SPREDT	GNR. 113 BNR. 1-2
		SPREDT	GNR. 114 BNR. 6-8,12,15,27-28

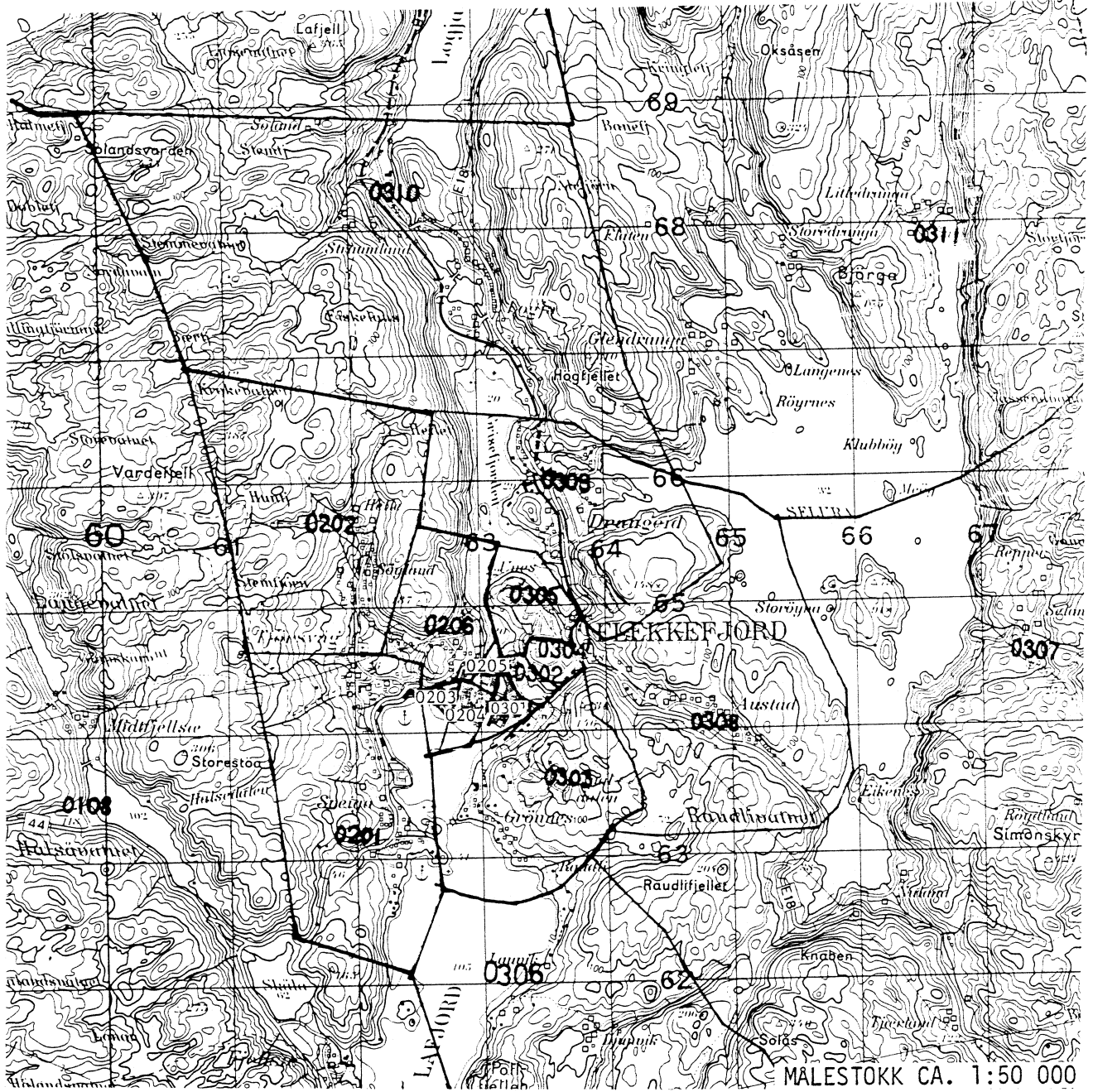
# 1004 FLEKKEFJORD

- 0101 GRUNNKRETSNUMMER
  - KOMMUNEGRENSE
  - GRENSE FOR DELOMRADE
  - GRENSE FOR GRUNNKRETS
- MÅLESTOKK CA. 1:250 000





# UTSNITT AV KRETSKART



TABELL 2. SAMMENLIGNBARHETEN MELLOM GRUNNKRETSENE 1980  
OG FOLKETELLINGSKRETSENE 1970

GRUNNKRETS 1980	KOMM 1970	---FOLKETELLINGSKRETS 1970---	
		HEL KRETS	DEL AV KRETS
0101 KIRKEHAMN	1004	10	11
0102 HIDRASUND	1004		11-12
0103 RASVÆG	1004		12
0104 ANDABELØY	1004	16	
0105 ÅNA-SIRA	1004	14	
0106 KVANVIK	1004	15	
0107 KVELLAND	1004	13	
0108 FJELLSÅ	1004	17	
0201 SVEIGA	1004		22,41
0202 SØYLAND	1004		22,41
0203 TRELLEBAKKOMRÅDET	1004	1	
0204 NEDRE BYDEL	1004	2	
0205 ØVRE BYDEL ØST	1004	3	
0206 ØVRE BYDEL VEST	1004	4	22
0301 NEDRE SUNDE	1004	5	
0302 ØVRE SUNDE	1004	6	
0303 ØSTRE SUNDE	1004	7	
0304 SØNDRE UENES	1004	8	
0305 NORDRE UENES	1004	9	
0306 DJUPVIK	1004	21	
0307 SELAND	1004	20	
0308 AUSTAD	1004	26	23
0309 DRANGEID	1004	24	
0310 LOGA	1004	25	23
0311 STORDRANGE	1004	19	
0401 LAVOLL	1004	18	
0402 GAUSDAL	1004	36	
0403 EIKELAND	1004	27	
0404 FEDJESTAD	1004	28	
0405 NEDLAND	1004	29	
0406 FREDHEIM	1004	30	
0407 MYDLAND	1004	31	
0408 KLUNGLAND	1004	32	
0409 ESPETVEIT	1004	38	
0410 MODAL	1004	37	
0411 SIRA	1004	34	35
0412 BAKKE	1004		33,35
0413 SIRNES	1004		33
0414 MJÅSUND	1004	39	
0415 VIRAK	1004	40	

## KOMMUNE 1004 FLEKKEFJORD

TABELL 3. SAMMENLIGNBARHETEN MELLOM DELOMRÅDENE 1980  
OG FOLKETELLINGSKRETSENE 1970 OG 1960

DELOMRÅDE 1980	KOMM 1970	---KRETSE-1970---		KOMM 1960	---KRETSE-1960---		
		HELE	DELER AV		HELE	DELER AV	
01 HIDRA	1004	10-17		1042	1-6		
					1043	1-2	
02 SENTRUM VEST	1004	1-4		1004	1-4		
			22		1043	7	
			41		1043	11	
03 SENTRUM ØST	1004	5-9		1004	5-9		
			19-21		1043	4-6	
			23-26		1043	8-10	
04 BAKKE/GYLAND	1004	18		1043	3		
			27-40		1044	1-6	
				1045	1-8		

## Kommune 1004 FLEKKEFJORD

Tabell 4. Oversikt over kirkesogn/kapelldistrikt (menighet)

Menighet		Grunnkretsnummer	
Nummer	Navn	Hel	Del av
01	FLEKKEFJORD	0104, 0106-0108, 0201-0206, 0301-0311, 0401,	
02	HIDRA	0101-0103, 0105,	
03	BAKKE	0402, 0409-0415,	
04	GYLAND	0403-0408,	

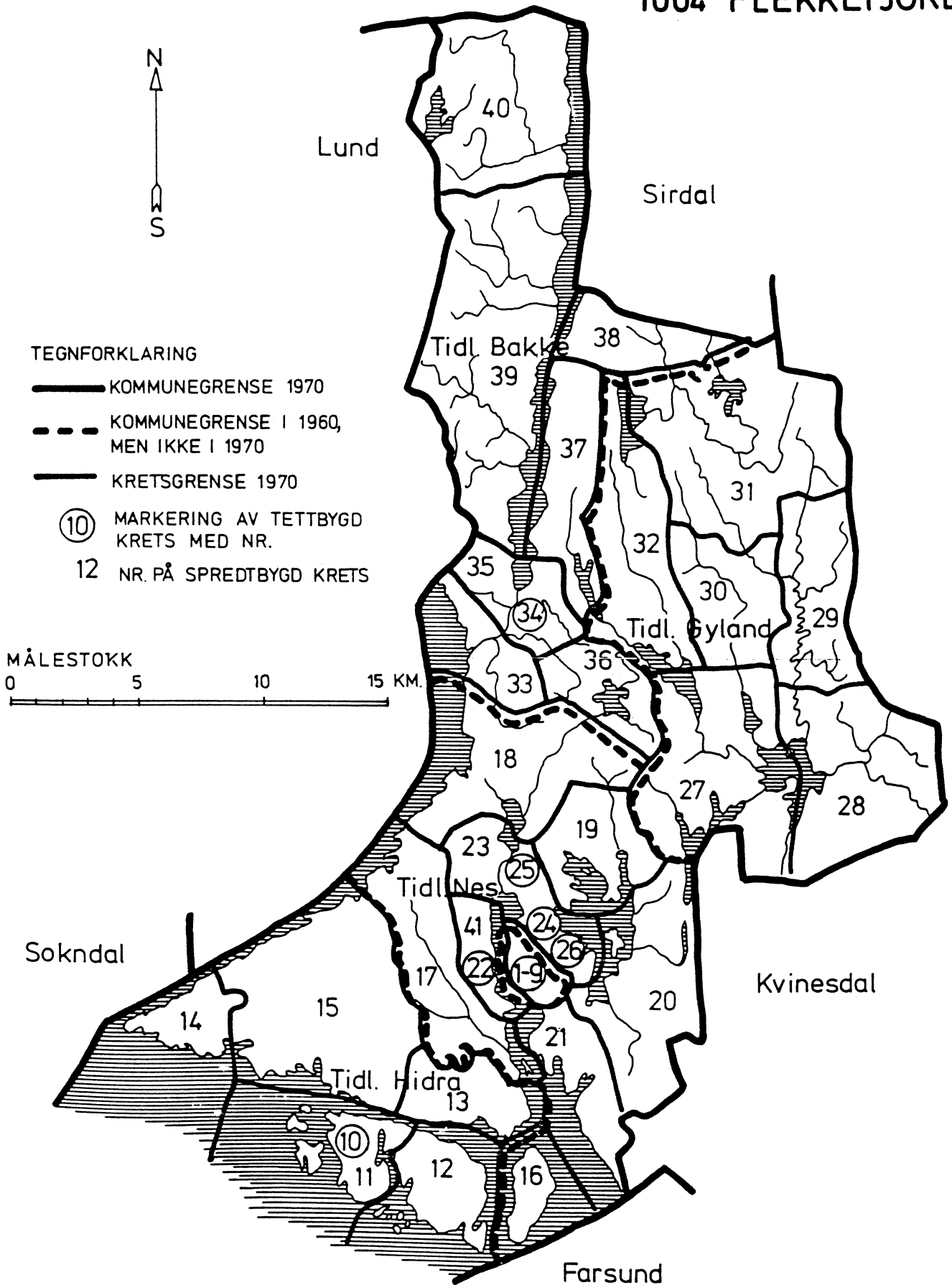
## KOMMUNE 1004 FLEKKEFJORD

TABELL 5. OVERSIKT OVER TETTSTEDER.

TETTSTED NR.	NAVN	KOMM NR.	OMFATTER TETTBEBYGGELSE I GRUNNKRETSENE
4031	FLEKKEFJORD	1004	0201-0206,0301-0305,0308-0310
4032	SIRA	1004	0411

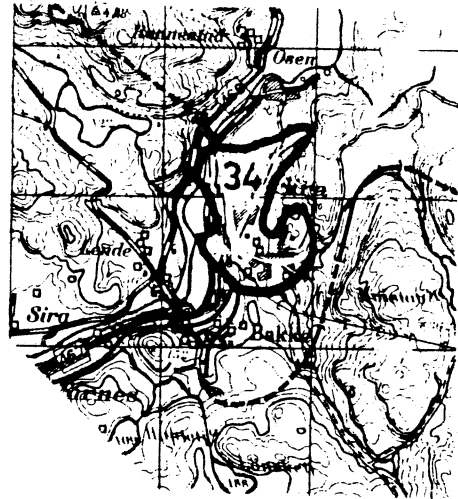
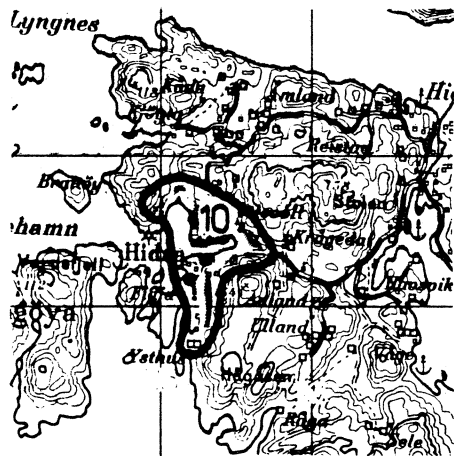


## 1004 FLEKKEFJORD



# 1004 FLEKKEFJORD

## TETTBYGDE KRETSER



MÅLESTOKK 1: 50 000

0 1 2 3 KM.



## TEGNFORKLARING

— KRETSGRENSE 1970

10 NR. PÅ TETTBYGD KRETS

Med samtykke fra Norges Geografiske Oppmåling  
er N G O's kartmateriale brukt som kartgrunnlag.

