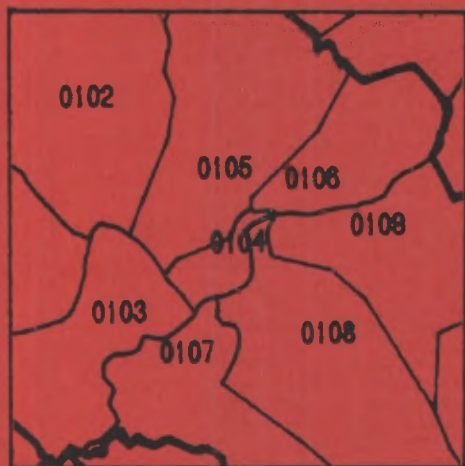


Statistisk Sentralbyrå
Fattigvesen
26 APR. 1984

GRUNNKRETSER OG TETTSTEDER



DOKUMENTASJON 1980

0602 **DRAMMEN**

352.031
S29g
u2

STATISTISK SENTRALBYRÅ
KONGSVINGER

FORORD

Med bakgrunn i det økende behovet for statistikk for mindre områder innen kommunene og på tvers av kommunegrensene, startet Statistisk Sentralbyrå i 1976 arbeidet med en generell, stabil kretsinndeling. Kretsene blir kalt grunnkretser for å unngå forvekslinger med tidligere folketellingskretser og eksisterende skole- og valgkretser som dekker mer spesielle behov.

Et vesentlig siktepunkt var å kunne gi detaljert geografisk statistikk fra landbrukstellingen i 1979 og folke- og boligstillingen i 1980, men hensikten var også å få en geografisk enhet mer egnet for løpende statistikk.

Utgangspunktet for inndelingen har vært folketellingskretsene i 1970, men disse måtte mange steder nøye revideres i samråd med kommunene for å bli bedre egnet som en generell, geografisk basisenhet.

Formålet med dette heftet er å dokumentere kretsinnstillingen og lette arbeidet med analyser og praktisk bruk av kretsdata. Data for grunnkretser blir bl.a. tilgjengelige i egne kommunehefter fra Folke- og boligstillingen 1980. I de enkelte kommuner og i Statistisk Sentralbyrå finnes det også foreløpige befolkningstall pr. 1/7-79 og 1/11-80 for grunnkretser.

Prinsippene for kretsinnstillingen ble utformet gjennom drøftinger med brukere og gjennom et prøveprosjekt, og er beskrevet i et eget notat "Veiledning ved inndeling av kommunene i grunnkretser". Statistisk Sentralbyrå. 1977. Det blir også tatt sikte på å drøfte erfaringer fra arbeidet og utviklingsperspektiver nærmere i et særskilt hefte.

Utviklingen av GAB-systemet (Grunneiendom-, Adresse- og Bygningsregister) vil gi et regelmessig vedlikehold av bl.a. et adresseregister med koder for grunnkrets. Dette vil i framtida gi muligheter for bl.a. befolkningsstatistikk for grunnkretser, og lette oversikten i kommunene. Grunnkretsinnstillingen skal heretter holdes mest mulig fast. Det vil imidlertid kunne forekomme feilregistreringer. Henvendelser om slike feilregistreringer og spørsmål om eventuelle endringer i grunnkretsinnstillingen skal rettes til Fylkeskartkontoret i det aktuelle fylket, som vil ta saken opp med Byrådet. Spørsmål om grunnkretsinnstillingen generelt og arbeidet med den kan også rettes til Statistisk Sentralbyrå, Kongsvinger.

Arbeidet med kretsinnstillingen, som har hatt økonomisk støtte fra Miljøverndepartementet, har vært ledet av førstekonsulent Jan Byfuglien og konsulent Ole Ragnar Langen.

Statistisk Sentralbyrå, Oslo, juni 1981

Odd Aukrust

Eivind Hoffmann

INNHold

	Side
Generelt om grunnkretsinnndelingen, avgrensingen av tettsteder og registrering av kirkesogn/kapelldistrikt	3
Spesielle merknader til gjennomføringen i Drammen kommune	8
Omfanget av grunnkretsene, fordelt på tett og spredt bebyggelse	12
Kart over inndelingen i grunnkretser	29
Sammenliknbarheten mellom grunnkretsene 1980 og folketellingskretsene 1970	39
Sammenliknbarheten mellom delområdene 1980 og folketellingskretsene 1970 og 1960	43
Oversikt over kirkesogn/kapelldistrikt (menighet)	43
Oversikt over tettstedene	44
Kart over avgrensing av tettstedene	45
V e d l e g g	
1. Kartskisse over kretsinnndelingen i 1970	47
2. Oversiktskart over tettbygde kretser i 1970	48

GENERELT OM GRUNNKRETSINDELINGEN, AVGRENSINGEN AV TETTSTEDER OG REGISTRERING AV KIRKESOGN/KAPELLDISTRIKT

Formålet med og nytten av grunnkretsinnndelingen

Formålet med å dele kommunen inn i grunnkretser er å lage små stabile geografiske enheter som kan gi et fleksibelt statistisk grunnlag for kommunal og regional analyse, forvaltning og planlegging. Foruten å nytte disse slik de er, kan grunnkretsene grupperes til enheter som varierer fra formål til formål. Som minste byggekloss kan grunnkretsen settes sammen til geografiske enheter som er formålstjenlige f.eks. i planleggingen av eldreomsorgen eller til å studere utviklingen av elevgrunnlaget i grunnskolen på ulike alderstrinn. Aktuelle grupperingsenheter som kan gå på tvers av kommunegrensene er f.eks. vassdragsregioner og arbeidsmarkedsregioner.

I første omgang kommer Statistisk Sentralbyrå til å nytte inndelingen til å presentere data fra landbrukstellingen i 1979 og folke- og bolig tellingen i 1980. Som en kontroll på at det arbeidet som er gjort er riktig har en laget tabeller pr. 1/7-79 og 1/11-80 som gir befolkningstall fordelt på alder, kjønn og type bebyggelse.

Krav til grunnkretsinnndelingen

Ut fra de formål inndelingen i grunnkretser skal tjene, ble det stilt en del krav som vi nedenfor kort skal gjennomgå.

1. Grunnkretsene må utformes slik at grensene er uforanderlige over en rimelig tidsperiode. Dette er et særdeles viktig krav. Stabile kretser er en helt avgjørende forutsetning for å kunne følge endringer på kretsnivå over tid. (se nedenfor).

Nå har dessverre kartgrunnlaget mange steder vært svært dårlig. Dette gjør at en spesielt i ubebodde områder må regne med at grensene må justeres slik at de faller sammen med eiendomsgrensene. Grunnkretsenes omfang er definert ved adressene (gards- og bruksnr. eller gateadresse). En del steder er imidlertid eiendommene så store at en må regne med at grunnkretsgrensa må trekkes på tvers av eiendomsgrensa. Videre må en regne med endringer av grensene i ubebodde områder dersom disse blir bebyggt med boliger, industri o.l. og grensene går på tvers av den nye bebyggelsen. De eneste endringer som kan tillates i bebodde områder er deling eller sammenslåinger av hele grunnkretser. Der nytt kartgrunnlag viser at grensene i bebodde områder er trukket feil, må grensene på kartet justeres slik at de blir i samsvar med beskrivelsen (gateadresser eller gards- og bruksnr.).

2. Kretsene er i størst mulig grad søkt gjort sammenlignbare med folketellingskretsene i 1970 og tidligere tellinger slik at en kan følge utviklingen bakover i tid. Dette kravet strir imidlertid ofte mot kravet om at inndelingen skal bestå av sammenhengende geografiske områder og være hensiktsmessig til kommunal og regional planlegging. Der den gamle inndelingen fra folketellingen i 1970 ikke kunne nyttes direkte, har en likevel forsøkt å lage større enheter innen kommunen som kan sammenlignes. I noen tilfeller har ikke dette lyktes, enten ved at den gamle inndelingen bestod av ikke geografisk sammenhengende områder, eller fordi dette ville føre til en inndeling som kommunen mente ikke var formålstjenlig.

3. Grunnkretsene skal ikke være for store eller variere for mye i folketall og areal. Dette kravet er viktig for at grunnkretsen kan fungere som byggekloss ved inndeling i regioner av ulike slag. I spredtbygde strøk ble det som utgangspunkt sagt at grunnkretsene ikke burde overstige 300-400 personer og i tettbygde strøk 500-600 personer.

Arealet i kretsene bør heller ikke variere for mye. Spesielt større ubebodde områder som f.eks. Finnmarksvidda og Hardangervidda, er delt inn i ubebodde grunnkretser, der grensene er lagt i vannskillere.

Grensene for grunnkretsene er også forsøkt lagt slik at de i størst mulig grad er ensartede når det gjelder bebyggelsesstruktur, natur- og næringsgrunnlag og slik at de kommunikasjonsmessig hører sammen. Folketellingskretser fra 1970 er f.eks. ofte blitt delt fordi de enkelte deler av kretsen nå ikke lengre hører sammen kommunikasjonsmessig.

Inndelingen i delområder (bydeler/bygdelag)

Størrelsen på kommunene varierer svært mye. Det var derfor behov for å lage en fast inndeling som kunne gi data på et mer overordnet nivå enn grunnkretsen. En slik områdeinndeling vil være bedre egnet for data som blir for detaljert på kretsnivå samtidig som den vil være bedre egnet enn kretser til regionale oversiktsanalyser. Ut fra statistiske formål ble derfor grunnkretsene gruppert til delområder. Delområdene er angitt ved de to første sifrene i det 4-sifrede grunnkretsnummeret, mens de to siste sifrene angir nummeret på grunnkretsen innenfor delområdet.

Delområdene har som hovedregel 1 000-3 000 innbyggere i spredtbygde strøk og 3 000-6 000 i mer tettbygde strøk. Kommuner med under 1 000-2 000 innbyggere er vanligvis ikke delt inn i delområder.

Registrering av tettsted

Ved Folketellingene 1960 og 1970 var kretsinnndelingen knyttet direkte til inndelingen i tettsteder. Dette er uheldig fordi tettstedsgrensene endrer seg over tid. Det er imidlertid fortsatt ønskelig å registrere tettbebyggelsen da dette er den eneste måten en kan få et realistisk bilde av utviklingen i urbaniseringen i Norge. Den enkelte adresse er derfor registrert med en egen kode for om adressen ligger innenfor eller utenfor tettsted, uavhengig av grunnkretsinnndelingen. Det er videre bygd opp et eget tettstedsregister som grupperer sammen tettbebyggelsen i de enkelte grunnkretser til tettsteder.

For at en hussamling skal kunne registreres som et tettsted må det ha minst 200 personer der og avstanden mellom husene må normalt ikke overstige 50 meter. Har en derimot fått en kjerne med 200 innbyggere, kan en vise mer skjønn ved avgrensingen. Husklynger som naturlig hører med til tettstedet, tas med selv om avstanden overskrider 50 meter. Avstanden mellom nærmeste hus i kjernen og den lille klynga, bør imidlertid ikke overstige 400 meter. Er avstanden større bør husklynga være stor nok til å danne eget tettsted. Grensene for tettstedene slik de er beskrevet i dette heftet, skal vise grensa for bebyggelsen slik den er 1. november 1980 og ikke inneholde områder som er blitt eller blir bebygd seinere. Bebyggelse som skal regnes med i tettbebyggelsen er boliger, industri, forretninger, offentlige bygninger, idrettsanlegg o.l. Hytter og ren gardsbebyggelse skal bare regnes med i tettstedet dersom det ligger i eller i tilknytning til tettstedet, dvs. mindre enn 50 meter fra nærmeste hus i "kjernen" eller den lille husklynga som ligger over 50 meter fra "kjernen".

I praksis vil det finnes områder innenfor tettstedene der avstanden mellom husene overstiger 50 meter. Dette kan f.eks. være i industriområder eller idrettsanlegg som ligger i tilknytning til tettstedene. Videre kan det være naturlige hindringer som bergknauser, elver eller dyrkbare områder som en ikke får bygge ut.

Ved avgrensingen av tettstedene har Byrået støtt på en rekke praktiske problemer som har sammenheng med at dette arbeidet er noe som har vært nytt for de kommunale myndigheter. Praksis ved avgrensingene kan derfor variere noe, men dette gir trolig ikke større registreringsfeil enn ved den metode som ble nyttet i 1970. En regner med at feil vil bli korrigert etter hvert som kommunen skal ajourføre grensene.

Hvert tettsted er tildelt et firesifret nummer i tillegg til kommune-nummeret.

Registrering av kirkesogn og kapelldistrikt (menigheter)

Ved tidligere folketellinger har det vært et krav av folketellingskretsene skulle følge grensene for kirkesognene. Dette har en del steder vist seg utilfredsstillende da sognegrensene har vært foreldet i forhold til dagens bosettingsmønster. For å få statistikk for kirkesogn/kapelldistrikt er kirkesogn/kapelldistrikt registrert uavhengig av grunnkretsinnndelingen. Grensene for kirkesogn/kapelldistrikt kan derfor avvike fra grunnkretsgrensene, men de kirkelige myndigheter er oppfordret til å tilpasse de kirkelige inndelingene slik at grensene faller sammen med grensene for grunnkretsene. Dette letter registrering og ajourhold. Det er laget en egen katalog som grupperer menigheter til prestegjeld, prosti og bispedømme.

Sammenlignbarhet med tidligere folketellinger

Ett av kravene som er satt til inndelingen i grunnkretser er at en bør forsøke å få til en så god sammenlignbarhet med folketellingskretsene i 1970 som mulig. I tabellene 2 og 3 har vi vist sammenlignbarheten mellom grunnkretsene 1980 og folketellingskretsene 1970 og delområdene og folketellingskretsene 1970 og 1960. Sammenlignbarheten er funnet ved å sammenligne kart fra de ulike tellingene. Det er ikke tatt hensyn til endringer av grensene i ubebodde strøk. Nøyaktigheten vil også avhenge av kvaliteten av kartgrunnlaget. Ved nærmere studium av adressene i de enkelte grunnkretsene kan en oppdage differanser mellom de ulike tidspunktene som ikke er oppdaget ved å sammenligne kart. Slike differanser kan skyldes feil ved tidligere tellinger.

Det arbeides med en omkoding av 1970-materialet til delområder i 1980, og det er også lagt til rette for en omkoding av 1970-kretser til grunnkrets 1980. Byrådet har imidlertid foreløpig ikke ressurser til å gjennomføre dette.

Dokumentasjon av kretsinnndelingen

Grunnkretser, tettsteder og kirkesogn/kapelldistrikt er dokumentert ved hjelp av kart og lister.

Kartdokumentasjonen er av varierende kvalitet. Alle grunnkretser i spredtbygde strøk er tegnet inn på kart i M 1:50 000. I tettbygde strøk er grunnkretsene tegnet inn på økonomisk kartverk av varierende målestokk 1:5 000, 1:10 000 og 1:20 000. Tettstedsgrensene er tegnet inn på kart i samme målestokk. Dessverre er det enkelte tettbygde områder hvor økonomisk kartverk ennå ikke finnes. Her er kretsinnndelingen og tettstedsavgrensingen dokumentert enten på reguleringskart i M 1:2 000, 1:1 000 eller 1:500 eller på flyfoto av ulik målestokk. Kirkesogn/kapelldistriktene er for de fleste prestegjeld dokumentert

på kart i M 1:50 000. Byrået og kommunen skal ha den samme dokumentasjonen. Flere kommuner har lagt grunnkretsgrensene og avgrensingen av tettstedene på egne folier.

I Byrået blir grunnkretsgrensene digitalisert (koordinatsatt) automatisk på kartgrunnlag i M 1:50 000 og økonomisk kartverk i tettbygde strøk. Videre blir tettstedsgrensene også digitalisert, vesentlig ut fra økonomisk kart i M 1:10 000. Kartene i dette notatet er framstilt ved hjelp av folier uttegnet på grunnlag av digitaliserte grunnkretsgrenser og tettstedsgrenser.

Disse inndelingene er kodet inn i adresseregisteret i Byrået. Adresseregisteret inneholder bare bebodde adresser og bygger på folkeregisterets Magnetbåndregister. Dette adresseregisteret vil danne grunnlaget for etablering av Adresseregisteret i GAB-systemet (Grunneiendom-, Addresse- og Byggningsregister).

Kvaliteten på det foreløpige adresseregisteret er noe ujamn. Det har manglet presise retningslinjer for adressekodning i folkeregistrene. Noen har f.eks. nyttet fiktive adresser som ikke samsvarer med den offisielle matrikkelen. I tabell 1 kan det derfor finnes en del adresser som ikke kan regnes som offisielle adresser. Dette gjelder f.eks. bebodde eiendommer på statsgrunn i en del kommuner. Etter hvert blir offisiell adressering mer utbredt og ensartet, og registrene blir da lagt om.

Adresseregisteret kan inneholde enkelte adresser som er kodet i feil grunnkrets eller med feil type bebyggelse. Dette er imidlertid etableringsfeil som en regner med vil bli rettet opp etter hvert som registeret blir vedlikeholdt av kommunen.

Byrået har etablert et adresseregister pr. 1/7-79 og et pr. 1/11-80.

Den praktiske gjennomføringen

Det ble lagt stor vekt på å trekke kommunene aktivt inn i arbeidet med å fastlegge grunnkretsene og å avgrense tettstedene. Uten kommunenes lokalkunnskap ville det ikke ha vært mulig å kode adresseregisteret fullt ut, samtidig som kommunene er de eneste som kunne lage en inndeling som var brukbar for kommunal forvaltning og planlegging.

Allerede i 1976 ble de første kommunene kontaktet. Hver kommune fikk tilsendt et notat hvor omfanget av den enkelte folketellingskrets i 1970 var regnet opp. I notatet var det også et forslag eller skisse til inndeling i delområder og grunnkretser. Detaljeringen i forslaget var avhengig av kvaliteten på den gamle inndelingen og dokumentasjonen fra 1970. Kommunen ble bedt om å ta hensyn til framtidig utbygging, Samtidig ble kommunen bedt om å avgrense de husklyngene som tilfredsstilte kravene til tettsted eller som en ventet ville

tilfredsstillende kravene ved utgangen av 1980. Etter korrespondanse og kontakt over telefon ble inndelingen fastlagt og tettstedene avgrenset. Inndelingen i grunnkretser og avgrensingen av tettstedene kan i et mindre antall kommuner av ulike grunner være av mindre bra kvalitet. Likevel bør en så langt det er mulig unngå å endre kretsinnndelingen, da dette vil ødelegge kontinuiteten i statistikken.

Høsten 1979 og 1980 ble det foretatt en ajourføring fram til 1/7-79. I første halvpart av 1981 ble så kretsinnndelingen, tettstedene og kirkesogn/kapelldistrikt ajourført pr. 1/11-80.

For å få kartlagt inndelingen i kirkesogn/kapelldistrikt ble sognepresten i hvert prestegjeld kontaktet. Sognepresten fikk tilsendt et kart der grunnkretsene var tegnet inn og ble bedt om å tegne inn grensene for kirkesogn/kapelldistrikt på kartet. Der grunnkretsene ble delt av et kirkesogn/kapelldistrikt ble prestene bedt om å liste opp de adresser i grunnkretsen som falt innenfor de enkelte kirkesogn/kapelldistrikt. Materialet ble så sendt Byrået via fylkeskartkontorene og bispedømmerådene som skulle foreta en første kontroll av materialet.

SPESIELLE MERKNADER TIL GJENNOMFØRINGEN I DRAMMEN KOMMUNE

Ved folketellingen i 1970 var kommunen delt inn i 24 folketellingskretser. Av disse svarte kretsene 1-16, 22 og 23 til del av tettstedet Drammen og krets 24 til del av tettstedet Skoger. Ved en feil er adressene i grunnkretsene 0719, 0720 og 0721 ikke avgrenset som tett bebyggelse i kommuneheftet.

Kommunen er delt inn i to delområder. Inndelingen i delområder svarer til inndelingen i bydeler. Grunnkretsinnndelingen er anlagt slik at de ikke i noe tilfelle krysses av andre administrative grenser, hverken skolekretsgrenser, menighetsgrenser, valgkretsgrenser eller bydelsgrenser. Tallet på grunnkretser er 205.

Det er gjort store endringer i kretsinnndelingen og sammenliknbarheten med 1970-tellingens inndelinger er derfor dårlig. Kretsinnndelingen er imidlertid svært finmasket, slik at det nok er mulig å lage enheter som er tilnærmet lik hverandre.

Etter at det foreløpige Adresseregisteret pr. 1.11.80 var etablert ble det oppdaget en del feil i kodingen. Disse ble imidlertid korrigerert i folketellingsfilen før kommuneheftet ble laget for Drammen, slik at tallene vist i kommuneheftet skulle være korrekte. I tabell 1 i dette heftet er imidlertid en del adresser plassert i feil grunnkrets. I oversikten nedenfor har vi vist korreksjonene.

Adresse	Fra grunnkrets	Til grunnkrets
Kjøsterudsgt. 14, 16	0201	0202
Rosenkr.gt. 166	0202	0123
Hotvetvn. 44	0204	0205
H. Ibsensgt. 68, 69	0206	0130
Underlia 6, 17, 19	0207	0304
Albumsgt. 8, 11, 13, 15	0302	0307
Per Sivlesgt. 5	0304	0203
Andreas Thunesgt. 3	0305	0306
Konggt. 22	0305	0301
Hans Hansensv. 33	0305	0304
Bergstien 40	0306	0307
Fagerlia 30	0309	0404
Frydentalstien 3	0309	0307
Schwenckegt. 1, 5, 6	0309	0303
Schwenckegt. 8	0309	0308
Grev Wedelsplass 2	0406	0303
Losjeplassen 7	0406	0308
Konnerudgt. 72	0501	0502
Onshuusvn. 1, 3, 5, 7, 9, 11, 13, 15, 17, 19, 21, 23	0502	0505
Strømlivn. 8.....	0502	0506
Veslebakken 10	0502	0506
Nedre Eikervei 1, 3	0504	0501
Prof. Smiths allé 9, 11, 13, 15, 17, 19, 21, 23	0505	0502
Skoglivn. 34	0506	0502
Prof. Smiths allé 48	0508	0509
Skoglivn. 47	0508	0506
Vintergt. 0	0508	UT?
Grønland 85, 87, 89, 91, 99	0601	0501
Hermanstorffsgt. 30	0602	0605
Rektor Olsensgt. 3	0602	0606
Sehestedsgt. 1, 2, 3, 4, 5, 6, 7	0602	0603
Åslyvn. 53	0602	0129
Selmersgt. 34, 36, 38	0603	0602
Danvikgt. 38	0604	0605
Telthusgt. 8	0604	0607

Adresse	Fra grunnkrets	Til grunnkrets
Mallinggt. 1-3, 5, 7, 9, 11-13, 15 ..	0605	0606
Scheitliesgt. 2, 4, 6, 8, 10, 12	0605	0603
Knoffsgt. 20	0606	0605
Stiboltsgt. 40-44, 46-47, 49	0607	0608
Collettsgt. 23, 25, 27, 29, 31, 33, 35, 37, 39	0608	0610
Anchersbakken 15-18	0609	0610
Bj. Bjørnsonsgt. 80	0610	0609
C.O. Lundsgt. 25	0610	0609
Torgeir Vraas plass 5	0611	0604
Iver Holtersgt. 24, 26, 28, 30, 32 ..	0611	0610
Kastanjevn. 93, 106	0701	0129
Iver Holtersgt. 48	0702	0611
Havnegt. 52, 54	0704	0705
Solberggt. 2, 6, 7, 8, 10, 11, 12, 14, 15, 16, 18	0705	0706
Holmestrandsvn. 171	0710	UT
Furulia 23	0717	0718
Svelvikvn. 188, 190, 260, 262, 268, 270, 274, 276, 280, 281, 283, 285, 286, 290	0718	0719
Svelvikvn. 330, 334, 336, 342, 348, 358, 360, 364, 369, 370, 372, 376, 380, 382, 386, 388, 390, 410, 418, 430, 439, 440, 442, 443, 447, 450, 456, 462, 468	0718	0720
Svelvikvn. 478, 481, 487, 488, 490, 492, 494, 500, 511, 513, 540, 546, 550, 560, 567, 575, 580, 582	0718	0721
Johan Sverdrupsvei 6	0805	0810
Austadvn 63, 65, 67	0809	0811
Liavn. 10, 12, 13, 14, 15, 17, 18, 19, 20, 21, 23, 24, 25, 26, 27	0810	0802
Skogervn. 12, 14, 16	0811	0810
Skogervn. 18, 20, 22	0811	0809
Kleivene 116, 118, 121, 122, 125, 127, 128, 129, 130, 131, 132, 135, 143, 153	0813	0810

Adresse	Fra grunnkrets	Til grunnkrets
Andorsrudvn. 9, 15, 20, 22, 24, 25 ..	0902	0904
Haldenlia 9	0903	0904
Eikhaugen 44	0917	0918
Gråterudvn. 30, 46	0917	0918
Fagerheimsl. 6	0918	0913
Grubegt. 91	1007	1014
Sofie Amaliesvei 68	1008	1009
Stubberudvn. 170	1008	1001
Grubegt. 28	1015	1016
Eleonoras vei 21, 34, 37	1025	1013
Gamlevn. 18	1025	1053
Dalenvn. 15, 25, 35, 45, 51, 57, 61, 66, 69, 74, 75, 81	1028	1025
Gåserudgt. 53	1038	1027
Røsllyngvn. 13, 17, 22, 24, 26, 28 ...	1054	1053
Tomineborgvn. 56, 60, 62, 64, 69, 70, 71, 72, 73, 74, 75	0405	0406
Gnr. 64 bnr. 14	0904	0903
" 79 " 75	1025	1028
" 79 " 84	1028	1025
" 79 " 85	1028	1025
" 79 " 7	1031	1029
" 79 " 192	1031	1025
" 64 " 6	1032	0904
" 28 " 3	0918	0917
" 34 " 2	0720	0921

TABELL 1. OMFANGET AV GRUNNKRETSENE, FORDELT PÅ TETT OG SPREDT BEBYGGELSE.

GRUNN- KRETSNR	NAVNET PÅ GRUNNKRETSEN	TYPE BEBYGGELSE	OMFANGET AV GRUNNKRETSENE
O1 ASSIDEN			
0101	ASSIDEN 1	TETT	BUSKERUDV 199, 203, 207, 209-211, 215, 220-221, 223-228
		TETT	OTILIE BIES VEI 3-4, 7-8, 11, 13, 15-17, 23, 25
		TETT	TRAVERV 25, 29, 33
		TETT	VINKELVEIEN 1-2, 6, 8-9, 11-13, 15-17, 19-21, 23, 25, 27, 31, 35-36, 39-40, 43-44, 47-48, 51-52, 55-56, 59-60, 62-64, 66-68, 71, 75, 79, 83, 87, 91, 95
0102	ASSIDEN 2	TETT	CHRP HORNSRUDSVEI 37, 39, 41, 43, 45, 47, 49
		TETT	NEDREJORDET 57, 59, 62-63, 65-67, 69-71, 73-75, 78-83, 85, 87, 89, 91, 93
		TETT	ROSENKRANTZGT 376
		TETT	ØVREJORDET 5, 7, 9, 11, 13, 15-19, 21-23, 26, 28, 30, 32, 36, 38
0106	ASSIDEN 6	TETT	BUSKERUDVEIEN 100, 105, 105-106, 118, 120, 124, 129, 137, 152, 155, 157-159, 161-162, 164-165, 167, 169-171, 173-174, 177-178, 182, 185, 187, 195
		TETT	FIOLVN 1-6
		TETT	ING RYBERGS 13, 104, 106, 108, 112
		TETT	INGV LUDVIGSENSG 25, 27
0108	ASSIDEN 8	TETT	B KJELBERG SV 228, 232, 242, 244, 260, 264, 268, 270, 274
		TETT	SØRENSV 5, 7, 9, 11-12, 15-19, 21, 25, 27, 29, 31, 35, 37, 39, 41-42, 45, 47, 49, 53, 55, 57, 59
0109	ASSIDEN 9	TETT	B KJELBERGS V 194, 200, 206, 212, 218
		TETT	KORSVN 35-40, 42-45, 47, 49, 51, 53, 55, 57, 62
0110	ASSIDEN 10	TETT	B KJELBERG SV 154-155, 157, 159, 161-162, 167, 169, 171, 173-175, 177, 179, 187, 191, 211, 215, 217, 221, 223, 229, 231, 233, 235, 237, 239, 241
		TETT	KORSV 3
		TETT	ROSENKRANTZG 286, 288, 292
		TETT	VALBROTTV 67
0111	ASSIDEN 11	TETT	BRØTTET 3-42, 45-53, 55, 57, 59, 61-74, 76, 78, 80-81, 83-110, 112, 114, 116, 118, 120, 122
		TETT	KR BRENNERS V 141, 143, 157, 159, 161, 163, 165, 167, 171, 173, 175, 177
		TETT	STEINSPRANGET 4-14, 16, 18, 20, 22, 26-32
		SPREDT	STEINSPRANGET 15
0112	ASSIDEN 12	TETT	ARONS V 5, 37, 39, 41, 43, 45, 47, 49, 51, 53, 55, 57, 59
		TETT	BOLSTADHAGEN 22, 24-44, 46, 48, 52, 54, 57, 59, 61, 65, 67, 69, 71, 73, 75, 77, 79, 81
		TETT	DALEGÅRDSVN 34, 36, 40, 43-44, 46, 48-66, 68, 70, 72-73, 75, 77, 79, 81, 83, 85, 87, 89, 93, 95
		TETT	KORSV 22, 24, 26, 28, 30, 32
		TETT	KR BRENNERS V 143, 145, 147, 149, 151, 153, 155
		TETT	PETER KOLSTADS V 1, 3, 5, 7-8, 10, 12-20, 22, 24, 27, 29, 31, 37, 39, 41, 43, 49, 51, 53, 55
0113	ASSIDEN 13	TETT	ARONS V 11, 16, 18, 20, 22, 24, 26, 28, 30, 32, 34, 42, 44, 46, 48, 50, 54
		TETT	BRULK 3-4, 6-9, 11, 13-14, 16
		TETT	DALEGÅRDSV 20, 24, 30, 32
		TETT	GREVLINGV 6, 10, 12, 14, 16, 18, 20, 22, 26, 28, 30, 32, 34
		TETT	LIHAGAN 9-30, 32, 34-37, 39-42, 44, 46-58, 60, 62-64, 69, 71-72, 74, 76, 78, 82, 84, 86, 88, 90, 92, 112, 118
0114	ASSIDEN 14	TETT	BERA 2, 4, 6, 8, 10, 12, 14, 16, 18, 20, 22, 24, 26, 28, 30, 32, 34, 36, 38, 44, 48, 50, 52, 54, 56
		TETT	1, 14, 16, 18, 20, 22, 24, 26, 28, 30, 32, 34, 36, 38, 40, 42
		TETT	KR BRENNERSV 138
		TETT	ROLIGHET 5

TABELL 1. OMFANGET AV GRUNNKRETSENE, FORDELT PÅ TETT OG SPREDT BEBYGGELSE.

GRUNN- KRETSNR	NAVNET PÅ GRUNNKRETSEN	TYPE BEBYGGELSE	OMFANGET AV GRUNNKRETSENE
0118	ASSIDEN 18	TETT	BUSKERUDV 51-52, 57, 61, 63-64, 66-67, 69-70, 73, 75-77, 79, 81, 83, 85-91, 96
		TETT	FARMEN 1, 3, 5-13, 15-16, 18-21, 23-27
		TETT	ING RYBERGS G 9, 11, 13, 15, 17, 19
		TETT	ROSENKRANTZGT 263
0119	ASSIDEN 19	TETT	B KJELSBERGSVEI 45
		TETT	BJELKEV 4-8, 10, 13, 15, 17, 19, 21, 23, 25
		TETT	BUSKERUDVN 20 A 20, 22-23, 25-27, 29-33, 35-38, 40, 42
		TETT	DR NARVERUDSV 12, 16, 28, 32, 36, 40, 44, 48, 52, 58, 60, 64, 68
		TETT	FLATA 1, 3-4, 11, 14-15
		TETT	OLLEVN 2-17, 19, 21, 23
		TETT	ROSENKRANTZGT 203-205, 207, 209, 211, 213, 215, 217, 219
		TETT	ST LANDFALL 1, 3, 5, 7, 9, 11, 19, 23, 27, 29, 31, 33, 35, 37, 41
		TETT	VÅRVEIEN 6, 8, 10, 14
		SPREDT	STORE LANDFALL 25
0120	ASSIDEN 20	TETT	B KJELSBERGS V 24, 26, 30, 36-38
		TETT	BUSKERUDV 1-3, 5-7, 9-10, 12
		TETT	H WALTERS PL 3, 5, 7, 11
		TETT	HOTVETVEIEN 186, 188
		TETT	KARJOLV 2-10
		TETT	ROSENKRANTZGT 190-192, 194-195, 198, 200
		TETT	STJERNEVN 2-8, 10-13, 17-21, 23, 25, 27, 29, 33, 36-39
		TETT	ST LANDFALL 2, 4, 6, 8, 10, 12, 14, 16, 18, 20, 22, 24, 26, 28, 30, 32, 34, 40, 42, 44, 46
		TETT	ÅSLYVEIEN 1, 3, 7, 15, 17, 19, 21, 23, 25, 27, 29, 31, 33, 37, 39, 41, 43, 45, 47, 49
		SPREDT	STJERNEV 14-15
		SPREDT	ÅSLYV 33
0121	ASSIDEN 21	TETT	HOTVETV 119, 123, 125, 127, 129, 131, 133, 135, 137, 139, 141-143, 145, 147
		TETT	LANDFALLØYA 101-102, 104, 107-108, 112, 114, 116, 118, 120, 122, 124, 126, 128, 130-132, 134, 136, 138, 140
		TETT	NIELS BACHESGT 1-5
		TETT	OLAF BERGERS VEI 3, 15
0122	ASSIDEN 22	TETT	BERGLIV 3-6, 10-18, 20-22, 26, 28, 31-35, 37, 43, 46
		TETT	B KJELSBERGSVEI 1, 3-4, 6, 9, 11, 18
		TETT	BUEVEIEN 2-3, 5-8, 10, 12, 14, 16, 18, 20, 22, 24, 26
		TETT	FAGERVOLLV 1, 3-7
		TETT	HOTVETVN 162, 164, 166, 168, 170, 172, 174, 176, 178, 180, 182
		TETT	JONSOKVEIEN 1-4, 6-8, 10-11, 13, 15-19, 21-24
		TETT	MEIERIVN 4-10, 12-13, 21
		TETT	ROSENKRANTZGT 175, 177, 179-180, 182, 184
		TETT	ÅSLYV 2, 4, 8, 10, 12, 14, 16, 18, 20, 22, 24, 28, 30, 32, 34, 36, 38, 40
		0123	ASSIDEN 23
TETT	HANS HANSENS VEI 137, 141, 147, 149, 151, 153, 155, 157, 160, 164, 166, 170, 172, 174, 176, 178, 180, 182, 184, 186, 188, 190, 198, 200		
TETT	HENRIK IBSENSGT 55		
TETT	HOTVETVEIEN 103, 146-148, 150, 152, 154		
TETT	OLAF BERGERS V 23, 27, 29, 31, 33, 37, 39, 41-42		
TETT	SKRENTEN 1-5		
0124	ASSIDEN 24	TETT	B KJELSBERGS VEI 105, 107, 114-115, 123-124, 128, 131-132, 136, 139-140, 144, 147
		TETT	ELIAS KRÆMMERSV 2, 5-6, 8-10, 14-15, 19-20, 22-24, 26, 28-46, 48, 53
		TETT	FARMEN 29-34, 36-40
		TETT	HAGTORNV 1, 3-9
		TETT	ST LANDFALL 101, 105, 109, 113, 115, 117, 119, 121, 123, 125, 127, 129, 131

TABELL 1. OMFANGET AV GRUNNKRETSENE, FORDELT PÅ TETT OG SPREDT BEBYGGELSE.

GRUNN- KRETSNR	NAVNET PÅ GRUNNKRETSEN	TYPE BEBYGGELSE	OMFANGET AV GRUNNKRETSENE
0124	ASSIDEN 24	TETT	VALBROTTVEIEN ZB 2,10,12,14,16,20,22,24-26, 28,30,32,34,38-40,42,44,46,49-50,52-53,75, 77,79,81,84-85
		TETT	ÅKERVEIEN 8,10-12,14,16,18-27,31
0125	ASSIDEN 25	TETT	B KJELSBERGS V 51,53,55,57,61,73,85,87,89, 91,93,95,97,99,101
		TETT	DR NARVERUDSV 3,11,13,17,19,21,23,25,27,29, 31,33,35
		TETT	TUNVEIEN 2,6
		TETT	VÅRVEIEN ZO B 20,24-25,29,33-34,37,41-42, 45
0126	ASSIDEN 26	TETT	B KJELSBERGSV 52,60,64,66,68,70,86,88,90, 92,94,98,100,102,104,106,108,110
		TETT	STORE LANDFALL 87
		TETT	STORE LANDFALL 43,48,50,52-55,57-77,79,81- 82,84-85,87,89,91,93,95
		TETT	TUNV 7,9,11,13,15,17,19-21
		TETT	VÅRVEIEN 49,51,53-54,56,58,60,62,64
		SPREDT SPREDT	STORE LANDFALL 53,63 TUNV 13
0127	ASSIDEN 27	TETT	K BJØRHUUSV 56,58,64,66,68,70,72,74,76,78, 80,82,88
		TETT	KR BRENNERS V 73,77
		TETT	ST LANDFALL 104,108,110,114,116,118,120,122, 124,126,128
0128	ASSIDEN 28	TETT	KR BRENNERS V 56,66,70,74,78
0129	ASSIDEN 29	TETT	KASTANJEV 48,50,52,54,56,58,61,68,70,72,74, 76,78,93-114,116,118,120,122,124,126,128, 130,132,134
		TETT	KNUT BJØRHUUS VEI 3-4,6-8,10-13,15-16,18- 21,23-30,32,34-36,38,41-43,45,47-48
		TETT	KR BRENNERSV 1-2,7,9,11-15
		TETT	KVELDSROV 1-7,9-14,16,18,20
		TETT	OLE JOHANSSENS V 19,21,27,53,55,57,59,65,67, 69-70,72,90,92,94
		TETT	STEINBK 2-3,5-10,12-13,15,17-23,25,27
		TETT	STORE LANDFALL 94,100
		TETT	
0130	ASSIDEN 30	TETT	BRÅTAN 5,9,11,23,25,27,29,31,33,35,37,39, 41,43,45,47,49,51,53,55
		TETT	H IBSENSG 70-71,73-88,90-92,94,98,100,112
0131	ASSIDEN 31	TETT	BRÅTAN 54
		TETT	BRÅTAN 32,34,36,42,44,48,52,54,56,62,66
		TETT	HASSELVEIEN 2-3,5,10,13,15-21,23-28,30,32, 34,36,38,40,42,44
		TETT	HELLEV 1,7,9,15
		TETT	KASTANJEV 3,6,8-10,12-16,18,20-21,23,26,28, 30,42-43
		TETT	KNAUSEN 2,4,6,8,10,12-28
		TETT	NIMANNSV 2-4,6,10,12-13,15-19
		TETT	RAMFLØYVEIEN 2-3,6-7,9,11,13-24,26
0132	ASSIDEN 32	TETT	BRÅTAN 12,14,16,18,20
		TETT	HELLEVEIEN 6,8,10
		TETT	H WILDENVEYSGT 1-2,4-6,8-10,12-14,17,21,25- 27,29-30,33-35,37-38,42-43,46-47,50-51,54, 58-59,62-63,66-67,70,74,76,78,80-82,84-86, 88-90,92-94,96-98,102,104,106
02 ØREN-UNDERLIA			
0201	ØREN-UNDERLIA 1	TETT	CR KNUDSENSGT 22,24,30,38,40-43
		TETT	KIØSTERUDSGT 2,4,6-11,14,16
		TETT	LANDFALLØYA 34,36,38,41-44,47-48,53-54,57- 59,63,67,69,78,83-84,86-88,92,98
		TETT	OLAF BERGERS VEI 4,6
		TETT	ROSENKRANTZGT 97,99,101,103,105,117,119,121

TABELL 1. OMFANGET AV GRUNNKRETSENE, FORDELT PÅ TETT OG SPREDT BEBYGGELSE.

GRUNN- KRETSNR	NAVNET PÅ GRUNNKRETSEN	TYPE BEBYGGELSE	OMFANGET AV GRUNNKRETSENE
0201	ØREN-UNDERLIA 1	TETT	ØRENGT 1,7
0202	ØREN-UNDERLIA 2	TETT TETT TETT TETT TETT TETT TETT TETT TETT TETT TETT	GAMBORGS VEI 2,4-6,8-11 HANS HANSENS VEI 121,123,125,127,129,131, 133,135 H IBSENSGT 14,19,21,31,33,35 HOLSTETAJET 1-6,8-10,12,14,17-20,22-23,25 HOTVETVN 59,61,63,65,67,69,71,73,77,79,81, 83,85,87,91,93-94,116,118,120,122,124,130, 132,134 KIØSTERUDSGT 17-19,21 OLAF BERGERS V 22,24,28,30,34,38 ROSENKRANTZG 94,96,98,100,102,104,108,110, 112,114,116,118,120,122,124,126,128,130,134, 136,138,140,142,144,166 ØRENGT 9,11,13
0203	ØREN-UNDERLIA 3	TETT TETT TETT	LANDFALLØYA 2,4,7,14,16,20,22,24 ØRENG 8 ØVRE STORG 98,104,116,132,134
0204	ØREN-UNDERLIA 4	TETT TETT TETT TETT TETT TETT	G WRIEDTSG 2-13,15,17,19,21,23,25,27,29 HENRIK IBSENSGT 2,4-13,15,17 HOTVETV 33,37,43-45,47,49,51,53,55,57 NORDAHL BRUNS G 1-2,4-13,17,19,21,23,25,27, 29,31,33,35,37,39 ROSENKRANTZG 80,88 ØRENGT 34,36,38,42,44,46,48,50,52
0205	ØREN-UNDERLIA 5	TETT TETT TETT TETT TETT TETT TETT	GRANBAKKEN 2-10,12,14,16,18,20 HANS HANSENSV 74,76,78,80,82,84,86-87,89, 91,93,95,97,99,101,103,105,107,109,111,113, 119 HAUKELIV 2,5-7,9,11-13,15-18 HEIATERR 3,5-7,9,11,13-21,23-26,28 H IBSENSGT 16,18,20,24,26,28,30,32,34,36 HOTVETV 46,50,52,54,60,62,64,70,74,76,78, 82,84,86,88,90,92 SOKKAV 1-4,6-7,10,12 ØRENTAJET 4,8,10,14
0206	ØREN-UNDERLIA 6	TETT TETT TETT TETT TETT	ALEX KIELLANDSVEI 1-10,12 FINN BLACKSTADS V 66,68,70,72,74,76,83,87, 89,91,93,95,97,99,101,103,105,107,109 HANS HANSENSV 90,92,94,96,100,102,104,106, 108,110,112,114,116,118,120,122,124,126,128, 130,134,136,138,140,142,144,146 H IBSENSGT 38,40,42-49,51-53,56,58,60,62, 64,68-69 JONAS LIES VEI 2-4,6,8-10,12-14,16-29,32- 39,41,43-45,47-48,51-56,58-60,63,65,67,69, 71,79,81
0207	ØREN-UNDERLIA 7	TETT TETT TETT TETT TETT	BRISKEVN 1-2,5-6,10,14,17-19,21-23,25-26, 29 FINN BLACKSTADSV 10,16,20,22-24,26,38 KONGLEFARET 1-2,5-6,9-10,13-14,17-18,21-22 SPARAVOLLEN 2,6,10,14-15,18-19,23-24,27-28, 32,36,39-41,46-47,50-51,54-55,58-59,62-63, 67,70-72,75-76,79-80,88,92,96,99-100,103- 104,107-108,111-112,115,119,123-124,127-128, 130-131,133,136-138,141-142,146,150,154,158, 162,166,170,174 UNDERLIA 6,17,19,45,51,57-58,69,71,73,77- 78,81,84-85,89,93-94,97-99,101,103,105-106, 108-110,112-114,116-118,121-122,125-126,129- 130,133-134,137-139,142-143,146-147,149-150, 153-155,158-159,162-163,166-167,170-171,175, 178-179,182-183,186-187,190-191,195,198,202, 206,208,210,213-214,217-218,221,223,227,231, 235,239,243,245,247,251,253,255,259,261,263, 265

TABELL 1. OMFANGET AV GRUNNKRETSENE, FORDELT PÅ TETT OG SPREDT BEBYGGELSE.

GRUNN- KRETSNR	NAVNET PÅ GRUNNKRETSEN	TYPE BEBYGGELSE	OMFANGET AV GRUNNKRETSENE
03 BRAGERNES SENTRUM			
0301	BRAGERNES SENTRUM 1	TETT	DRONNINGGT 1,3,5,7,9,11,15
		TETT	ERIK OLSENSGT 2,4,7-8
		TETT	HAMBORGGT 2,4,6,8,10,14,16-18
		TETT	HAUGESGT 61,63,65,67
		TETT	KONGG 1,5,7,9-10,12,14-16,18-19,21,23
		TETT	M KNUTZENSGT 3-4
		TETT	ROSENKRANTZG 9,21,23,25,27,29,31,33,35,39
		TETT	STRØMSGT 2,4-5,9
		TETT	VINJESGT 7-8
		TETT	ØVRE STORGT 24,31,43,45,47-48,51,53-57,59-60,62,64-66,70,75,82,84,87
0302	BRAGERNES SENTRUM 2	TETT	ALBUMSGT 8,11,13,15
		TETT	BRAGERNES TORG 1
		TETT	DRONNINGG 2
		TETT	GAMLE KIRKEPLASS 1,4-6
		TETT	ST OLAVS G 4
		TETT	ØVRE STORGT 1,11-13,18
		TETT	ØVRE STRANDGT 11-12
		TETT	ØVRE TORGG 3,8,13,16-18
0303	BRAGERNES SENTRUM 3	TETT	AMTM BLOMSGT 2,4
		TETT	BRAGERNES TORG 8,10,13
		TETT	ENGENE 4,12
		TETT	ERIK BØRRESENS G 2,7
		TETT	NEDRE STORGT 1,9-12,15-16,20-21
		TETT	NEDRE STRANDGT 9
		TETT	N TORGG 4,9,15,17,19
		TETT	OLE STEENSGT IO 10,12,16
		TETT	SUNDGT 5-6
0304	BRAGERNES SENTRUM 4	TETT	DIETRICHSGT 1,3-6,8
		TETT	FALSENSGT 1-4
		TETT	H HANSENS VEI 25,29,35,37,40-42,44,47,49-52,54,56,58,60-61,65-67,69,71-72
		TETT	HOTVETV 2-9,11-15,17-22,24,26,28,30
		TETT	KAPT FINNESGT 3-4,6-10
		TETT	OLE BULLS GT 1-2,4-9,11-12,14
		TETT	PER SIVLESG 5,7-8,10
		TETT	REBBANSBK 2-3,5-6,8-13,16-21,23-25,28,30,32
		TETT	ROSENKRANTZG 22,24,26,28,30,32,34,36
		TETT	SANATORIEVEIEN 46-47,51,57,59,61,63,65,71,74,76,78,80,84,86,88,90
		TETT	STRØMSGT 17,19,21
0305	BRAGERNES SENTRUM 5	TETT	ANDREAS THUNESG 3,20-22
		TETT	DRONNINGGT 17,19,23
		TETT	HAUGES G 74
		TETT	HANS HANSENSV 4,8,10-24,28,30,32-34,38
		TETT	HAUGESGT 64,66,68,70,72,74-75,78,80-81,84-89,100,102
		TETT	HEYERDAHLSGT 4,6
		TETT	KONGGT 22,28,30,32-33,35,37,39,41,43,45,47,49,53
		TETT	SANATORIEV 1-6,8,10-18,24,26
		TETT	STRØMSGT 32
		TETT	WERGELANDSGT 3,5,11,15
		TETT	WILDHAGENSV IO 10,12,14,16-18
0306	BRAGERNES SENTRUM 6	TETT	AMTM BANGSGT 1-2,4-7,9-10
		TETT	BERGSTIEN 19,21,23-24,27,29,31,33,40
		TETT	CAPJONSGT 1-2,5-7,9-16
		TETT	DRONNINGGT 18
		TETT	HAUGESGT 36,38,40,42,46,62
		TETT	TYBRINGS G 6
		TETT	WELHAVENS GT 1
0307	BRAGERNES SENTRUM 7	TETT	AMTM BLOMSG 5,7,9,11,13
		TETT	BERGSTIEN 41-43,45,47,49,51,53,55
		TETT	BRAGERNES TORG 6
		TETT	CAPPELENSGT 2,4,8,10,12,14,16,24
		TETT	HAUGES G 12,22

TABELL 1. OMFANGET AV GRUNNKRETSENE, FORDELT PÅ TETT OG SPREDT BEBYGGELSE.

GRUNN- KRETSNR	NAVNET PÅ GRUNNKRETSEN	TYPE BEBYGGELSE	OMFANGET AV GRUNNKRETSENE		
0307	BRAGERNES SENTRUM 7	TETT	JØRGEN MOESGT 4,6,8		
		TETT	KIRKEGT 5		
		TETT	RØMERS V 1,4,6		
		TETT	RÅDHUSGT 6,9,15		
		TETT	THAMSGT 2,4,6,8,10		
		TETT	WINTHERBK 2-9,19,21,23		
0308	BRAGERNES SENTRUM 8	TETT	AMTM BLOMSGT 12		
		TETT	CAPPELENSG 26,28,30,32,34,36,38,40,46,48, 50,54,66,68		
		TETT	ENGENE 13,15,17,19,36,38,42-44,46,48		
		TETT	E BØRRESENSGT 9,17		
		TETT	GJETERGT IO 10,14,16,20,22,24-26,30		
		TETT	LOSJEPL 9		
		TETT	NEDRE STORGT 27,29,33		
		TETT	PEDER BUCHSGT 7		
		TETT	RÅDHUSGT 17,19,27-29,31,36,40		
		TETT	SUNDGT 11,13-17,21-25,27-28,30		
		TETT	THORNEG 1-12,14,16-22,29,31-32,34,36,40		
		0309	BRAGERNES SENTRUM 9	TETT	AMT BLOMSGT 14,16,22
TETT	ARUPSGT 1,4-16,18-21,26				
TETT	BAKKEV 1,3-4,6,9-11				
TETT	BERGSTIEN 61-66,68-71,73,75,77				
TETT	BONNEVIESGT 1,3-4				
TETT	BRANNPOSTEN 2,4,6,8				
TETT	BRANNPOSTVN 2,5,7,10				
TETT	BYFOGD LYCHESGT 1,3,5				
TETT	CAPPELENSGT 13,15,17,19,21,23,27,29,31,33, 35,37,39,41,53,55				
TETT	DALEJORDET 1,3,5-6				
TETT	DE ELDRES VEI 3-4,6				
TETT	E BØRRESENSGT 21,25,27,29,31,33				
TETT	FAGERLIA 30				
TETT	FLORSGT 1-2				
TETT	FRYDENBERGG 1-8				
TETT	FRYDENSALSTIEN 1,3,6,10,13,15,17,19				
TETT	GJETERG 34-40,42,46				
TETT	KLOPPTJERNVEIEN 3,7,9				
TETT	LØKKEBERGV 1-4,6-7				
TETT	P BUCHSGT 11,15,17,19,21,23,25,27,29,31,33, 37				
TETT	SCHWENKEG 1,5,8,17,22,28-29,31-33,35				
TETT	SOMMERFRYDV 1-2,5-6,8-9,11,13-18,22,24-25, 28,30,32				
TETT	STRØTVETVEIEN 1,3,5,7,15,17,19,21				
TETT	SUNDGT 29,31-34,36-44,46				
TETT	WULFSBERGS G 1-4				
04 FJELLHEIM					
0401	FJELLHEIM 1			TETT	CAPPELENS GT 59,61,63,69-74,76,78,82,84,86
		TETT	CL TRONDSENSGT 1,8,10-11,15		
		TETT	ENGENE 51-55,59,61,63,65-67		
		TETT	MICHELETBAKKEN 1,3,5,7,9,11,15,19,27		
		TETT	NEDRE STORGATE 36-42,44,46,49,53,59,61		
		TETT	PEDER BUCHS G 2,4,6,8,10,12,14,18,20,22		
		TETT	PRINS OSCARS GT 9,11,13,17,19,23,25		
		TETT	ST HALVARDS G 6,8-11,13,15		
		TETT	SYRINVN 3-8		
		TETT	SØREN LEMMICHS G 4		
		TETT	THORNEGT 35,37,39,41-44,46-47,49-51,57,59, 61		
		TETT	TOMTEGT IO 10-11,16-18		
		0402	FJELLHEIM 2	TETT	JACOB BORCHS G 8
				TETT	TOMTEG 36,50,70,74,76,78,80
		0403	FJELLHEIM 3	TETT	BRAGERHAGEN 6,8,10,19,23-25,27-28,30
TETT	BRANDTENBORGG 8,10,15				
TETT	ENGENE 78,82,84,86,92,96,110,112,114				
TETT	FAYEGT 11,13,15,17,19				
TETT	HOFGAARDSG 8,10,12-16,18,21,23,25				

TABELL 1. OMFANGET AV GRUNNKRETSENE, FORDELT PÅ TETT OG SPREDT BEBYGGELSE.

GRUNN- KRETSNR	NAVNET PÅ GRUNNKRETSEN	TYPE BEBYGGELSE	OMFANGET AV GRUNNKRETSENE		
0403	FJELLHEIM 3	TETT	HOLMENSGT 7		
		TETT	NEDRE STORG 50,52,54,56,58,60,65,67		
		TETT	OMSTEDGT 8		
		TETT	PRINS OSCARS G 6		
		TETT	SAGV 5,7-8,10,12		
		TETT	TOMTEGT 37,41,43,47,53,55,57		
0404	FJELLHEIM 4	TETT	ENGENE 71,73,75,77,79,81,83,87,101,105,107, 109,111,113,115,117,119,121		
		TETT	FAGERLIA 33,37-39,41,43		
		TETT	FAYEG 21,23		
		TETT	FJELLHEIM GT 1,3-9,11		
		TETT	HANS DAMS VEI 2,6,8,10		
		TETT	HOFGAARDSG 20		
		TETT	ILEBERGVEIEN 2,4,6-7,21		
		TETT	PRINS OSCARSGT 8,10,16,28,30,32,34,36		
		TETT	SOLBAKKEN 3-4,6-10,13-15,17-18,20,22,24,26, 28,30,32,34,38,40,42,44,46,48,50,52,54,58		
		TETT	TOMINEBORGV 3,5-8,10,17,19,28,30,32,34		
		0405	FJELLHEIM 5	TETT	ARTHUR HANSENSGT 2-4,6
				TETT	HANNA WINSNESV 20,22
				TETT	J HALVORSENSV 18,20,22
TETT	LAMMERSG 3-13,15,40,48,50,52,54,56,58,60				
TETT	LØKKEBERGVEIEN 8,10,12,14-19,21,23,27,29, 32-33,35,39-44,46-50,52,56,60				
TETT	PRINS OSCARSGT 33,35,37,39,41				
TETT	SKIPSB JØRGENSENSV 8-9				
TETT	SOLBK 23,25,27,29,31,33,35,37,39,43,45,47, 49,51,53				
TETT	TOMINEBORGVEIEN 23,25,27,29,31,33,35-40,42, 44,46,48,50,52,54-56,60,62,64,69-75				
TETT	TOPPENHAUGVEIEN 3-4,6,8,10,13-14				
TETT	TORD PEDERSENSGT 8,10,12,14,16				
TETT	UNDERHAUGSV 2,4,6				
0406	FJELLHEIM 6			TETT	FURUSVINGEN 1,3,5,7,9,11,13
		TETT	GOTSK JOHNSONSV 1-8,10-11,13,15		
		TETT	GREV WEDELS PL 2		
		TETT	HANNA WINSNES GT 3-4,6,8-10,12-15,17,19,25		
		TETT	KLOPPTJERNV 2,4		
		TETT	LAMMERSGT 17,19,21,25,27,29,31,33,49,51,53, 55,57,59		
		TETT	LOSJEPLASSEN 7		
		TETT	LØKKEBERGVN 9		
		TETT	STRØTVETVEIEN 2,4,6,8,10,12,16,18,20,22,24		
		TETT	SVEN SVENSENS V 1-8,10-11,14-15,17,19-20, 22,24,26,30		
		TETT	TOMINEBORGVEIEN 47,49,51,53,76-82,84		
		TETT	TORD PEDERSENSGT 3,5,7,9,11,13,15,18-32,34, 36-44,46,48,53,55-59		
		0407	FJELLHEIM 7	TETT	EDV STANGSGT 3-4,6-7,14,18-20,23,25,27,29, 31,33,35,37,39
TETT	PETER ØSTBYES G 3,6,8,10,12,14,16,20-23,28, 31,33,35				
TETT	TORD PEDERSENS GT 61-62,65-70,72,74,76,78, 83,89,95				
0409		TETT	SVEND HAUGSGT 4		
05 GULSKOGEN-SUNDHAUGEN					
0501	GULSKOGEN-SUNDHAUGEN 1	TETT	GRENSEGT 3,5,7,9		
		TETT	GRØNLAND 113		
		TETT	KONNERUDG 72		
		TETT	SUNDHAUGGT 3,9,11,14,16,19-20		
0502	GULSKOGEN-SUNDHAUGEN 2	TETT	GAMLEBK 2,4,14-21,25		
		TETT	HAUKÅSB 2		
		TETT	HESTENGBAKKEN 1,3-4,6-8		
		TETT	KOLLENVN 26,28,32-33,35-37,40-41,43,45,47, 49,51		

TABELL 1. OMFANGET AV GRUNNKRETSENE, FORDELT PÅ TETT OG SPREDT BEBYGGELSE.

GRUNN- KRETSNR	NAVNET PÅ GRUNNKRETSEN	TYPE	OMFANGET AV GRUNNKRETSENE	
0502	GULSKOGEN-SUNDHAUGEN	2	TETT	KONNERUDGT 50,60,62,64,68,70,72,74,76-77, 79-96,98-99,101-103,105,115,117,119
			TETT	ONSHUSV 1-13,15,17,19,21,23
			TETT	PROF SMITHS ALLE 7,25
			TETT	SKOGLIVN 1-3,5-9,11-14,16-26,28,30,32
			TETT	SMITHESTRØMSVN 1,4-22
			TETT	STRØMLIV 1-9,11,13,15,17
			TETT	THYGEBK 2-7,10,12
			TETT	TARNVEIEN 1,3-10,12-14,16,21
			TETT	VESLEB 1-2,4,6,8,10
0504	GULSKOGEN-SUNDHAUGEN	4	TETT	KNUD SKARTUMSGT 2-6
			TETT	KREFTINGS G 37,61,65,67
			TETT	NEDRE EIKERV 1,3-4,6,9,11,13,15,17-25,28, 35,37,39-41,43,45,48-50,52,54-60
			TETT	THOMAS BJERKNES G 1,3-8,10
0505	GULSKOGEN-SUNDHAUGEN	5	TETT	PR SMITHS ALLE 8-9,11,13,15,17,19,21,23
0506	GULSKOGEN-SUNDHAUGEN	6	TETT	KONNERUDGT 104,106,108,110,124,130
			TETT	LAUVLIA 14-20
			TETT	PROF SMITHS ALLE 27,29
			TETT	SKOGLIV 27,29,31,34-42,44,46,48
			TETT	STRØMLIV IO 10,12,14,16,18-31,33-34,38-39, 42-44,46-48,51-53,56-57,59-61,63-64,66-70, 72,74,76
			TETT	TARNV 18,20,22-25,27-29,31-35,37,39-41,43- 47,50-51,54-55,58-59,62-63,66-67,70,74,78, 80,82,86
0508	GULSKOGEN-SUNDHAUGEN	8	TETT	BJØRKELIA 2,4-6,8,10-12,26,28,30
			TETT	NEVERSVINGEN 6,8,10-12,14,16,18,20,23-24, 26-28,30-32,34-36,38-40,43,46,48,51-53,55- 57,59-61,64,68,72,76,80
			TETT	PR SMITHS ALLE 31,33,35,39,41,43,45,47-49, 51,55,59,63,65,67,71,73,75,77
			TETT	RØDG 49,51,53,57,59,63
			TETT	SKOGLIVN 47,49-57,59,61,63,65,67-108,110- 118,120,122,124,126
			TETT	VINTERG 0,2-3
			TETT	
0509	GULSKOGEN-SUNDHAUGEN	9	TETT	PROF SMITHS ALLE 58
			TETT	RØDG 27,29,31,33,35,37,39,41,43,45,47
			TETT	SIF-G 5,7,9
0510	GULSKOGEN-SUNDHAUGEN	10	TETT	MARTHA SUNDLANDSG 2,4,6,8,10,12,14,16,18, 20
			TETT	RØDGT 1,3,5,7,9,11,13,15,21
			TETT	RØDSKOGG 1,3,7
			TETT	STASJONSG 2,4,6,8,12,14,16,18,20,22,24,26, 28,30,32,36,40
			TETT	ØVRE EIKERV 3,5-12,16,18,24,30,32,36,38
0511	GULSKOGEN-SUNDHAUGEN	11	TETT	B<LOWS V 1,5-10,12-14,16
			TETT	E RAUDES G 3-6,8
			TETT	FR NANSENSG 1-9,11,13
			TETT	HJ JOHANSENSGT 1,3,5,7,9
			TETT	LEIV ERIKSONSG 1-10,12,14,16
			TETT	O BJAALANDSG 2,4,6,8,10
			TETT	O WISTINGSG 1-6,8,10
			TETT	R AMUNDSSENSG 1-3,5
			TETT	RØDG 42,44,46,48,50,52
			TETT	SKOGLIV 123,125,127-131,133-137,139
0513	GULSKOGEN-SUNDHAUGEN	13	TETT	LANGUMV 2,4,31,40,42
			TETT	PUKERUDV 1-3,5-7,9-12,14,16-21,23,26-27,29, 31-37,40-41,43-45,47,49,51,53,57,59,61,67, 69,71,73,75,77,79
0514	GULSKOGEN-SUNDHAUGEN	14	TETT	GL PUKERUDV 3,9,11,15
			TETT	RØDGT 2,6,8,10,12,14,16,18,20
			TETT	ØVRE EIKERV 39-42,45,48-50,52-54,58-59,64- 67,72,74,76,78,82,91-92,110,113,115,117-119, 126,135-136,138,140,142-143,145,149-152,156, 158,160,164-165,167-168,170,172-176

TABELL 1. OMFANGET AV GRUNNKRETSENE, FORDELT PÅ TETT OG SPREDT BEBYGGELSE.

GRUNN- KRETSNR	NAVNET PÅ GRUNNKRETSEN	TYPE	OMFANGET AV GRUNNKRETSENE
06 STRØMSØ			
0601	STRØMSØ 1	TETT	BØRSEMAKERG 2,4
		TETT	GRØNLAND 23,29,35,37,39,41,87,89,91,99
		TETT	JERNBANEGT 1
		TETT	RØHRSGT 5
0602	STRØMSØ 2	TETT	AMTM BREDERS G 1,3-24,26-31,33
		TETT	ANDREAS BORGESGT 1,3,5-7,9,11
		TETT	DANVIKGT 2-4,6,8
		TETT	GRIFFENF S GT 11,17,19,21,23
		TETT	HERMANSTORFFSGT 30
		TETT	KONNERUDGT 6,10,12,16,18,24,26,28,32,34,36,38,40,42,48
		TETT	MARCUS THRANES G 8
		TETT	MARCUS THRANES GT 6-21,23
		TETT	REKTOR NYGAARDS GT 1,3-6
		TETT	REKTOR OLSENSG 3
		TETT	RYNNINGSGT 2-4,41
		TETT	SEHESTEDSGT 1-7,9-25,27,29
		TETT	SELMERSGT 19,21,23
		TETT	VESTFOLDVN 3,5,7
		TETT	ÅSLYVEIEN 53
0603	STRØMSØ 3	TETT	CHR SMITHSGT 1-9,12-14,16-17,19,21
		TETT	DANVIKGT 14,20,26,28,32
		TETT	KONNERUDG 17,19,25,27,29,31,33,35,37,39,41,45,47,49,51
		TETT	MARIENLYSTG 9,11-12,14-19,21-22,24-26,28-32
		TETT	PEDER SØBERGSGT 12,14,18,20,22,29,31,33,35,37
		TETT	SELMERSGT 3,5-7,9-18,22,24,26,30,34,36,38
		TETT	SMALGANGEN 2,4,6-7,10-13
		TETT	VESTFOLDV 27,29
0604	STRØMSØ 4	TETT	BJ BJØRNSONSG 21
		TETT	DANVIKGT 38
		TETT	ELIESONS G 1-3
		TETT	KONNERUDG 5
		TETT	LANGESGT 6,12,14,16,18,20
		TETT	SCHULTZ G 20,22,40
		TETT	STRØMSØ TORG 4,7
		TETT	TELTHUSG 8
		TETT	TOLLBUGT 4,8-10,12-14,16
		TETT	TORDENSKIOLDSG 26,32,34,36
		TETT	WEBERGS G 2,4,7,13,17,19,21
0605	STRØMSØ 5	TETT	AUSTADG 18,20,22,26,28,30,32,36
		TETT	DANVIKGT 25,27
		TETT	HERMANSTORFFS GT 26,28
		TETT	KONNERUDG 7
		TETT	MALLINGGT 1-3,5,7,9,12-13,15
		TETT	RINGSGT 1-3,5,7,12
		TETT	SCHEITLIESGT 1-2,4-13,15,17
		TETT	SCHREINERS GT 1,3,5,7
		TETT	SCHWARTZGT 16,18,20,22,24,26,28,30,32,34,36,38,40,42
		TETT	VESTFOLDVN 47,49,51,53,55,57
0606	STRØMSØ 6	TETT	BJ BJØRNSONSGT 51,53,55
		TETT	KNOFFS G 2,4,8,12,14,16,20
		TETT	LANGESG 5,7,9,11
		TETT	SVANGSGANGEN 4,6,8-10,13
		TETT	TOLLBUG 18,25-26,29-30,34,42-44,46
		TETT	TORDENSKIOLDSGT 41-42,46,48,50-51,54-55,57,71,75
0607	STRØMSØ 7	TETT	AUSTADG 3,6-7,9-14
		TETT	BROMANNSGANGEN 4-5,7,9,17-18
		TETT	COLLETTSGT 24,26
		TETT	LÆRUMSGT IB 1,3-6
		TETT	NEUMANNSG 9,11,13-14,16-17
		TETT	PISTOLGANGEN 1,3-5

KOMMUNE 0602 DRAMMEN

TABELL 1. OMFANGET AV GRUNNKRETSENE, FORDELT PÅ TETT OG SPREDT BEBYGGELSE.

GRUNN- KRETSNR	NAVNET PÅ GRUNNKRETSEN	TYPE BEBYGGELSE	OMFANGET AV GRUNNKRETSENE
0607	STRØMSØ 7	TETT	STIBOLTS G 6, 9, 12-13, 15, 18, 21, 24, 40-44, 46-47, 49
		TETT	TOLLBUG 50, 52, 58, 60, 62, 64, 68, 70
		TETT	TORDENSK GT 76, 80, 82, 84, 86, 88, 90, 92, 94, 98, 100-106, 108, 110, 112, 114, 116
		TETT	TRESCHOWSGT 5-8, 10-12, 17
0608	STRØMSØ 8	TETT	ARBOS G 2, 4, 9
		TETT	BJ BJØRNSONS GT 119, 121, 123, 125, 127
		TETT	COLLETTS GATE 7, 9, 23, 25, 27, 29, 31, 33, 35, 37, 39
		TETT	HANS KIÆRS G 3-5, 7-8, 10
		TETT	LILLEØYGT 3-9, 11
		TETT	MADS WIELSPL 2
		TETT	TOLLBUGT 92, 94, 96-98, 101-103, 106, 108
		TETT	AABYS G 5, 7, 9-13, 15-16
0609	STRØMSØ 9	TETT	ANCHERSBAKKEN 15-18
0610	STRØMSØ 10	TETT	AUSTADGT 33, 35, 37, 41, 43
		TETT	BJ BJØRNSONS G 80
		TETT	C O LUNDS G 25
		TETT	ELSTERSGT 1-19, 21-26, 28
		TETT	FOLKESTADSGT 1-8
		TETT	FRYDENHAUGVN IO 10, 12, 14, 16, 18-21, 30, 33, 35, 37, 39
		TETT	PROF DAAES G 1-3, 5-7
		TETT	VESTFOLDVN 78-82, 84, 86, 88, 90, 92, 94, 96, 98, 100, 102
0611	STRØMSØ 11	TETT	BRANDENGG 1-17, 19, 21
		TETT	FRYDENHAUGVN 1-3, 5-6, 8, 11
		TETT	HOLMESTRANDSV 16, 20, 22, 26, 28, 32, 36, 38, 44, 46, 48, 50, 52, 54, 56, 60, 62
		TETT	IVER HOLTERSGT 24, 26, 28, 30, 32, 36-38, 40
		TETT	KLEIVENE 1-2, 4-5, 7-15, 18, 20, 22
		TETT	LOHRMANNSGT 1, 3, 5, 7
		TETT	PELENE 2, 4, 6
		TETT	SPINNERIGT 1-12
		TETT	TEGLVERKSGT 19-21
		TETT	TOLLBUG 129
		TETT	TORGEIR VRAASP 5
		TETT	VERVEN 5, 8, 10-12, 14-19, 23, 25-32, 34-38, 40-44, 46-49, 51, 53, 55, 57, 60, 62, 64
		TETT	WÆRNER G 6, 8, 11, 17, 19, 21, 25
		07 TANGEN-ÅSKOLLEN	
0701	TANGEN-ÅSKOLLEN 1	TETT	GAMLE KONGEVEI 9, 11, 13-15, 18, 26, 28-31, 33-36, 38, 40-41
		TETT	HAVNEG 1, 4, 10, 14, 30, 32, 34, 36, 44, 46, 48
		TETT	HOLLENDERSVINGEN 4, 8, 12, 19, 24, 28, 32, 36, 38, 40
		TETT	HOLMESTRANDSV 5, 7, 9, 11, 13
		TETT	KASTANJEV 93, 106
		TETT	KIRKEBK 1-3, 7-8, 10-12, 14, 16, 18, 20, 26, 28
		TETT	KOBBERVIKHAGEN 2, 6-8
		TETT	KOBBERVIKVN 1, 3, 7, 9-11, 13, 15
		TETT	P HØEGSGT 2-13, 17
		0702	TANGEN-ÅSKOLLEN 2
TETT	GAMLE KONGEVEI 4, 8		
TETT	IVER HOLTERSGT 48		
TETT	IVER JUELS G 1-13		
TETT	MARIA FEGTHS GT 2, 5, 8, 11, 14, 17, 20, 28, 30-32, 34, 36		
TETT	MARIA FEGTHS G 1		
TETT	ODINS VEI 1, 3-5, 7, 10, 14, 20		
TETT	TANGENVEIEN 3, 5		

TABELL 1. OMFANGET AV GRUNNKRETSENE, FORDELT PÅ TETT OG SPREDT BEBYGGELSE.

GRUNN- KRETSNR	NAVNET PÅ GRUNNKRETSEN	TYPE	OMFANGET AV GRUNNKRETSENE
0703	TANGEN-ÅSKOLLEN 3	TETT	HOLMESTRANDSVN 84,92,130
0704	TANGEN-ÅSKOLLEN 4	TETT	HAVNEG 52,54,56,59,62,82,90,92-96,98,100, 102,104,106,111,113,115,117,119
		TETT	NELLIKGT 5
		TETT	SEILMAKERG 2-3,5
		TETT	SKIPPERG 7,9,23,27,29
		TETT	STØPERIGT 1
0705	TANGEN-ÅSKOLLEN 5	TETT	ANDR NILSENS V 1-2,5,9-10,17-18,20,22,24- 26,40,52,54,56,58,60,68,70,76
		TETT	AUENSV 5,10,12,16-18,20-22,24-29,31,33,36, 38
		TETT	BLICHFELDTS VEI 2,4,6,8,10,12,14,16
		TETT	GAMLE KONGEV 77,92,94,96,98,100,102,106,108, 110-112,114-115,117,119,121,123,125-127,129, 131,133,135,137,139,141,143
		TETT	HANS TORDSENS G 2,4,6,10
		TETT	HEDENSRUDV 26,29-30,38-39,41-47,49-50,52
		TETT	IVERSBÅKKEN 2,4
		TETT	JØRGEN RINGSTADS V 1-10,12,14,16,18
		TETT	SANKT HANSV 8,10,12,14-15,17-18,26,28,30- 31,33
		TETT	SEILMAKERGT 8-9
		TETT	SKABOS G 3-10
		TETT	SKIPPERGT 26,28,30,36,38,40,42,44,46,48,50, 52,54,56,58
		TETT	SKOLEBÅKKEN 1-3
		TETT	SKOMAKERG 7-9,11-16,18,20,22,28,30
		TETT	SOLBERGSG 2,6-8,10-12,14-16,18
		TETT	TORSV 1,5
0706	TANGEN-ÅSKOLLEN 6	TETT	GAMLE KONGEVEI 48,50,56
		TETT	PETTERSJK 4
0707	TANGEN-ÅSKOLLEN 7	TETT	PETTERSJK 13,19,26-27,38
		TETT	TORS VEI 16,30,40-41,44-45,48,52
0709	TANGEN-ÅSKOLLEN 9	TETT	GAMLE KONGEVEI 146,148,150,152,154,156,158, 162,164
		TETT	H TORDSENSGT 1,3,14-16,18,20,22,25,27,29, 31-32,37,39-42,48
		TETT	JENS GRAMS VEI 1,4
		TETT	SMEDBERGET 3,5,7-11,13-16,18
		TETT	SOTA 4,9,26
		TETT	STØPERIGT 6,8,10,12,14,22
		TETT	SVELVIKVEIEN 1,4-5,9,11,16,18,20,22,26,30, 34,36,38,44-45,47,53
		TETT	VEVERIBK 4
0710	TANGEN-ÅSKOLLEN 10	SPREDT	HOLMESTRANDSV 171
0711	TANGEN-ÅSKOLLEN 11	TETT	BRØNNBÅKKEN 1-8,10,12,15,19,21,23,27,29,31, 33,35
		TETT	NORDBYV 2,4,6,8,10,12,14,16,18,20,22,24,26, 30,34,36,38,40,42,46,48,50,52,54
0712	TANGEN-ÅSKOLLEN 12	TETT	HENNY TANBERGSG 1-17,19,21
		TETT	HYTTEMESTERVN 3-4,6,8
		TETT	NORDBYV 62,64
		TETT	OLAF MØRKSVEI 19,21,23,25,27,29,31,41-43, 45-49,51,53,55,57,59
		TETT	P C BJERKESV 2,5,7,13
0713	TANGEN-ÅSKOLLEN 13	TETT	HAUK AABELSV 1,3,5,7-13,15,17-23,25,29,31
		TETT	NORDBYVEIEN 76,78
		TETT	RASMUS SANDVIKSV 1-9
		TETT	S CHRISTIANSENSV 2,4
0714	TANGEN-ÅSKOLLEN 14	TETT	SVELVIKV 57,73,83
0715	TANGEN-ÅSKOLLEN 15	TETT	GLASSBLÅSERV 1-8,10,12,14
		TETT	GRAMS ALLE 1-35,37,41,43
		TETT	HANS LANGBACHS V 1-5,7-13,15-18,20,25
		TETT	JOHAN BJERKNES V 1,3-9,11,13,15

TABELL 1. OMFANGET AV GRUNNKRETSENE, FORDELT PÅ TETT OG SPREDT BEBYGGELSE.

GRUNN- KRETSNR	NAVNET PÅ GRUNNKRETSEN	TYPE BEBYGGELSE	OMFANGET AV GRUNNKRETSENE
0715	TANGEN-ÅSKOLLEN 15	TETT	NORDBYV 1,3,5,7,9,11,19,21,23,25,27,29,31,33,35
		TETT	PÅLBAKKEN 1-5,7
		TETT	SVELVIKV 56,58,62,66-70,72,74,76,78,80,82,84,88-92,94-96,98,102,104,108,110,112,114,116,118,120
		TETT	VEVERIB 3,12
0716	TANGEN-ÅSKOLLEN 16	TETT	NORDBYV 61,71,75
		TETT	SVELVIKV 97,105,107,115,148,154,156,162,164
0717	TANGEN-ÅSKOLLEN 17	TETT	EIKELIA 1-11,13,15,17,19
		TETT	ELGVN 1-30,32,34,36
		TETT	FURULIA 2-4,6-10,12,14,16-23
		TETT	LANGELØKKA 1-20,22,24,26
		TETT	NORDBYV 79,81,83,85,87,89,91,93,105,107,109,111
		TETT	Ø KIÆRSV 2,4,6,8,10,12,14,16,18,20,22,24,26,28,30,32,38
		TETT	RABBENVN 1-24,26,28
TETT	SOLUMV 1-28,30,32		
0718	TANGEN-ÅSKOLLEN 18	TETT	ELGVN 35,37-41,43-44,46,48
		TETT	FURULIA 24-26,28,30-32,35
		TETT	LILLELK 1-24
		TETT	NORDBYV 115,117,119-121,127,141
		TETT	Ø KIÆRSV 1,3,5,7,9,11,13,15,17,19,21,23,25,27,33,35,39
		TETT	OSPELIA 1-9,11,13,15-16,18-19,21,23,25,29
		TETT	RABBENVEIEN 30,32-54,56,58,60-62,64,66
		TETT	SVELVIKV 117,166,168,170,174,176,178,180,182,188,190,260,262,268,270,274,276,280-281,283,285-286,290,330,334,336,342,348,358,360,364,369-370,372,376,380,382,386,388,390,410,418,430,439-440,442-443,447,450,456,462,468,478,481,487-488,490,492,494,500,511,513,540,546,550,560,567,575,580,582
0720	TANGEN-ÅSKOLLEN 20	TETT	GRØNLIBK 6,10,12
		TETT	KNATTLIA 2,6,10
0721	TANGEN-ÅSKOLLEN 21	TETT	KNATTLIA 5
		TETT	KOLLFURUBK 1,3-5,22,24
08 DANVIK-FJELL			
0801	DANVIK-FJELL 1	TETT	BEKKEGT 1-7,9,11
		TETT	DANVIKBAKKEN 2,4,6
		TETT	KONNERUD GT 55
		TETT	SKOLEGT 1,3-6,8
		TETT	1 2,4,6,8,10,12,14,16,18,20
		TETT	2 1,3-7,9,11,13,15,17,20-21
		TETT	3 1,3,5,7,9,11,13,15,17,19,21,23
0802	DANVIK-FJELL 2	TETT	BLEKTJERNV 1-21,23,25,31,33,37,39
		TETT	GRANVEIEN 1-14,16,18-19
		TETT	HAUKÅSB 1,3,7
		TETT	KOLLENVN 3-4,6-7,9-11,13-14,17-18,22-23,25,29
		TETT	KONNERUDGT 65,67,69,71,75
		TETT	LASSEB 1-3,5
		TETT	LENSM SOLBERGSV 1-9
		TETT	LIASVINGEN 8,10,12,14
		TETT	STRØMBK 1-7,9
		TETT	3 2,4,6,8,10,12,14,16,18,20
TETT	4 1,3-7,9,11,13		
TETT	RSV 2,4,6,8-14,19,25		
0803	DANVIK-FJELL 3	TETT	DANVIKBK 1,3,5
		TETT	EINAR AASSV 13,15,17,19-23,32-33,36-37,40-41,44-45,48-49,52-53,56-57,60-61,64-65,68-69,72-73,76-77,80-81,84-85,88-89,92
		TETT	FAGERLIBK 1,3,10,12,14

TABELL 1. OMFANGET AV GRUNNKRETSENE, FORDELT PÅ TETT OG SPREDT BEBYGGELSE.

GRUNN- KRETSNR	NAVNET PÅ GRUNNKRETSEN	TYPE	OMFANGET AV GRUNNKRETSENE
0803	DANVIK-FJELL 3	TETT	H HÅRFAGRESG 2,4,6,8,10,12,14,16
		TETT	LIAV 1,3,5-7,9,11
		TETT	M BARFOTSG 1,3-16,18,20,22,24
		TETT	OLAV KYRRESG 1-3,5-18
		TETT	OLAV TRYGVASONSGT 1,3-8,10,12,14,16
		TETT	SKOLEGT 7,9-18,20,22,24
		TETT	SNORRESG 2
		TETT	1 24,26,28,36,38,40,42,44,46,48,50,52,54, 56,58,60,62,64,66,68,70,72,74,76,80,82,84, 86,88,90,92,98,100,102,104,106,108,110,112, 114
		TETT	2 18,23,25,27,29-38,40,42,44
		TETT	STYRMOES V 1,3,5-7,9,11-16,18,20,22,24
TETT	RSV 1,3,5,7		
0804	DANVIK-FJELL 4	TETT	AUSTADV 2,8,10,12,14,16,18,20,22,24
		TETT	DAMVEIEN 2,4,6,8,10,12
		TETT	EINAR AASSV 1-3,5-6,8,10,12
		TETT	H HÅRFAGRES G 1,3,5,7,9,11,13,15,17
		TETT	HEGGEVEIEN 2-7,9,11,13,17,21,23,25,31
		TETT	M BARFOTSG 19,26,28,58,60,62,64
		TETT	OLAV KYRRES GT 19
		TETT	STYRMOESV 17,19,21,26-32,34,36,38
		TETT	SVERRESG 1,3-9,16,18,20
		0805	DANVIK-FJELL 5
TETT	AUSTADVEIEN 11,13,15,17,19,21,23,25,27		
TETT	CHR BRAUNMANN SV 1,3,5,7,9,11,13,15		
TETT	FOSSEV 2-22,24,30,32,34		
TETT	FRYDENHAUGV 42-43,45-46,48,50		
TETT	HAGEV 1-2,4		
TETT	JOHAN SVERDRUPS V 2,4,6		
TETT	KVERNV 2-16,18-27,29,31,33,35,37		
TETT	MAGNUS BARFOTSGT 31		
TETT	ROSEV 1-7,9,11,13,15		
TETT	SOLEIEG 1-4,6		
TETT	STYRMOESV 33,37,39,41-60,62,64,66,68,70		
0808	DANVIK-FJELL 8	TETT	AUSTAD SKOG 1-9
0809	DANVIK-FJELL 9	TETT	ANCHERSENS V 29,32,34,36-39,42,46-47,50-51, 54-55,58,62-63,66-67,70-72,74-76,78-80,83, 87,89,91,93,97,99,101,103,109
		TETT	AUSTADV 26,28,30,32,34,36-51,53-67
		TETT	BORGAR STEINSETS V 4,6,8-9,15
		TETT	FJORDGLØTTEN 1,3,5,7,9,11
		TETT	LYNGV 1-4,6-12
		TETT	MARKUSV 2,4,6,8,10
		TETT	ROGNLIBK 2,4,6,8,12,14,16,18,24,26
		TETT	SOLSVINGEN 1,3-30,32
		TETT	STYRMOES VEI 72
		0810	DANVIK-FJELL 10
TETT	FJELDSVN 15,17,19		
TETT	FJORDGLØTTEN 6		
TETT	HANS JÆGERSVEI 5,17,19		
TETT	J SVERDRUPS V 1,3,5,7-18,20,22		
TETT	KLEIVENE 24,26,28,36-39,43,45,47,49,53,55, 57,59,70,72-73,76,79-80,82-83,86,89-90,93, 99,101,103,107,111-113,115		
TETT	LIAV 10,12-15,17-21,23-27		
TETT	MARKUSV 3,5,7,9,12-18,20,22-23,25,27,29-32, 36-37,39-55,57,59,63,65		
TETT	NÆRBYVN 5,9-11,16,19,25,30,34,38,47,55,62		
TETT	SKOGERVEIEN 1-9,13,19,21,23,25,29,41,45		
TETT	THOMAS SIMENSENS V 8,10,14,17-22,25-27,31		
TETT	ØRKA 6,8,10,12,14,16,18,20,22,24		
0811	DANVIK-FJELL 11	TETT	AUSTADVN 68-79,81,85-88,90-95,97-106,108, 110,114,116,118,120,122,124,126,132,134,136
		TETT	FOSSEKALLEN 1,3-4,6-32
		TETT	FOSSILV 1-6,8,10-14,16-20,22,24,26,28-32, 34-50,52,54
		TETT	GALTERUDVEIEN 2,4-8

TABELL 1. OMFANGET AV GRUNNKRETSENE, FORDELT PÅ TETT OG SPREDT BEBYGGELSE.

GRUNN- KRETSNR	NAVNET PÅ GRUNNKRETSEN	TYPE BEBYGGELSE	OMFANGET AV GRUNNKRETSENE
0811	DANVIK-FJELL 11	TETT TETT TETT TETT TETT TETT	HØGDA 2,6,8,10,12-14,17-19,21 L GRØNLANDSV 2,6,8 ROGNLIBK 1,3,7,9,11,13 SKOGERV 12,14,16,18,20,22,26,28,30,32,34, 36,38,40,42,44,48,50,52-53,55-58,60-62,64, 66,68,79,81,83,85,87 SOLSVINGEN 31,33-34,36-40,44,46,48-49,51, 53-56,58-61,63,65,67-69,71,73,77,79,81,83, 87 TROLLSTIEN 1-2,5-7,9-16,18,20,22,24,26,32, 34-47,49,51,53,55,57,59,61
0812	DANVIK-FJELL 12	TETT	SOLSV 93,97,100-106
0813	DANVIK-FJELL 13	TETT TETT TETT TETT	KLEIVENE 116,118,121,125,127-132,135,143, 153 L GRØNLANDS V 15,20,35 L HERVIGS V 6,11,13,74 SKOGERV 67
0814	DANVIK-FJELL 14	TETT TETT TETT	L GRØNLANDS V 37,43,45,47 L HERVIGSV 25,37,51,63,65,69,75,81 NÆRBYV 68,81,89
0815	DANVIK-FJELL 15	TETT	L HERVIGSV 82,88,96,140,150,164
0816	DANVIK-FJELL 16	TETT	L HERVIGSVEI 100,108,116,120,124,132
0817	DANVIK-FJELL 17	TETT	L HERVIGS VEI 95,105,109,115
0818	DANVIK-FJELL 18	TETT TETT	FJELLSV 20,22,24,26,28,30,32 MILORGVN 2,8-9,11-13,15-16,19,21,23-24,28, 32,36,40,51-52,56,59-60,63-64,67,70-71
09 SKOGER			
0902	SKOGER 2	SPREDT	ANDORSRUDV 9,15,20,22,24-25,71,78,85,89,120, 123,127,134,139,150-151,153-155,168-169,172, 175,179,183,187,189-190,201,203,212-213,258, 277-278,280,282,300,311,319,357
0903	SKOGER 3	SPREDT SPREDT	HALDENLIA 9,24,35,51 LORENTZ PL 40
0904	SKOGER 4	SPREDT SPREDT SPREDT SPREDT	JARLSBERGV 282-283,288,296,306,309,322,327- 328,349,419,426 JORDBREKKV 3,11,43,53 LORENTZPL 13 SPRINGOVER 2,6,13,26
0905	SKOGER 5	SPREDT SPREDT	BORGE V 82,94,104 VIULSRUDV 200
0906	SKOGER 6	SPREDT SPREDT SPREDT	JARLSBERGV 457,481,483,504,560,597,599 LØYSEBK 11,13,31-32,34,38 VIULSRUDV 30-31,35
0907	SKOGER 7	SPREDT SPREDT	MÆLEN 201 SKJELDRUMV 72,74,123-124
0909	SKOGER 9	SPREDT	FJELDSVN 36,40,44,90,94,100,130,134,136,138, 140,144
0910	SKOGER 10	SPREDT SPREDT SPREDT	FJELDSVN 150,180,182 JARLSBERGV 717,719 MÆLEN 2,8,16,66,70,72,76,83-84,86,90,92,94, 109-110,112,114,146,148,151,155,164,171-174, 176-181
0911	SKOGER 11	SPREDT SPREDT SPREDT SPREDT	HANEVOLLV 14-15,60,65,75,95,111,127 HOLTILIA 24,26,74 JARLSBERGV 619,625,636 VESTBYSVINGEN 2,4,14,26

TABELL 1. OMFANGET AV GRUNNKRETSENE, FORDELT PÅ TETT OG SPREDT BEBYGGELSE.

GRUNN- KRETSNR	NAVNET PÅ GRUNNKRETSEN	TYPE BEBYGGELSE	OMFANGET AV GRUNNKRETSENE
0912	SKOGER 12	SPREDT	BJØRNERUDV 12,14,21,56-57,64
		SPREDT	KLEVJERV 130-131,133,141,146,152,156
		SPREDT	KLEVJERV 146
0913	SKOGER 13	TETT	E 282,286,316,320,322,348
		TETT	GUNDESØHAGEN 2,4,6,10,12,18,22,24,28,30,32, 34,36,42,46,78,84
		TETT	GUNDESØLINA 3,7,11,13
		TETT	JARLSBERGV 740
		TETT	KLEVJERV 4-5,10,14,19-20,28,34
		TETT	STILLERUDV 32-35,37-39,41-42,44,48,53,55, 57-61,63
		TETT	UNELSRUDLINA 77,80,82
		SPREDT	GUNDESØLINA 27,101,103,113,117
		SPREDT	KLEVJERV 67
		SPREDT	STILLERUDV 15,19,21,23,25,27,30
		SPREDT	UNELSRUDLINA 8,12,36,77,117,120,138,191
0914	SKOGER 14	SPREDT	FJELDSVN 145,151,153,161,163,165,171,175
0915	SKOGER 15	SPREDT	FJELDSV 25,41,45,65,75,77,81,115,125
0916	SKOGER 16	SPREDT	KOBBERVIKDALEN 46,48,52,54,58,60,62,64,66, 68,70,78,80,86,88,92,96,98,100,104,110,112, 114,116,122,128,144-145,148,150
0917	SKOGER 17	SPREDT	EIKHAUGEN 44
		SPREDT	GRÅTERUDV 7,30,33,46
0918	SKOGER 18	SPREDT	E 177,184,219,224,228,232,248,254,264-265, 268
		SPREDT	EIKHAUGEN 1,18,22,34,36,44,46,48,51-52,59, 65-66
		SPREDT	FAGERHEIMSL 6,25,27,69
		SPREDT	GULLIKSRUDV 10,35,72
		SPREDT	GUNDESØLINA 14,20,26
		SPREDT	LERPEV 66,108,136,176,222,232
		SPREDT	LINDUMV 1,5,8-9,12,17,21-22,48
0919	SKOGER 19	SPREDT	LERPEV 183,192,203,276,294,299,301,306-307, 310,315,322,336,344,355,367
0920	SKOGER 20	SPREDT	LERPEV 99
0921	SKOGER 21	SPREDT	LERPEV 5,83
10 KONNERUD			
1001	KONNERUD 1	SPREDT	STUBBERUDVN 170,180,184,186,190,208,210,212, 228
1002	KONNERUD 2	SPREDT	STUBBERUDVN 181,183,191,193,195,205,209
1003	KONNERUD 3	SPREDT	STUBBERUDV 215,223,225
1005	KONNERUD 5	SPREDT	STUBBERUDV 121,131,135
1006	KONNERUD 6	SPREDT	STUBBERUDV 145,147,151,155,159,165,171,177, 179
1007	KONNERUD 7	SPREDT	GRUBEG 91,111
		SPREDT	STUBBERUDVN 100,102,106,110,118,124,126,130, 140,142,160
1008	KONNERUD 8	SPREDT	SOPHIE AMALIES V 68,75,91
		SPREDT	STUBBERUDVN 164,170
1009	KONNERUD 9	SPREDT	GNR. 101 BNR. 2
1014	KONNERUD 14	SPREDT	GRUBEG 33,35,39,41,45-46,110,126
		SPREDT	SLAGGVN 7
		SPREDT	SOPHIE AMALIES V 20,24,45

KOMMUNE 0602 DRAMMEN

TABELL 1. OMFANGET AV GRUNNKRETSENE, FORDELT PÅ TETT OG SPREDT BEBYGGELSE.

GRUNN- KRETSNR	NAVNET PÅ GRUNNKRETSEN	TYPE BEBYGGELSE	OMFANGET AV GRUNNKRETSENE
1015	KONNERUD 15	SPREDT SPREDT	GOMPERUDGT 34,36,38,40,42,44,48,50,52 GRUBEG 28,34,40
1016	KONNERUD 16	TETT TETT TETT TETT	GOMPERUDG 28 LENSMANNSSSTIEN 62 LENSMANNSSSTIEN 13-25,27,29-37,39-43,45,47- 51,53-57,59,62-67,70,72,74,76,78,80,82,84, 88,90,92,95-98 LENSMANNSSSTIEN 78
1017	KONNERUD 17	TETT TETT TETT TETT	BAKLIA 2-9 KONNERUDGT 302,308 LØNNERUDVN 5-14,17,19,21-22,24-31,33 NORDHELLINGA 2,4,6,8,10
1018	KONNERUD 18	TETT TETT TETT TETT	GOMPERUDG 45,47,49,51,53 GRUBEG 1,15,18,21,23,25,29 SLAGGVN 2 STUBBERUDV 72,80,82
1019	KONNERUD 19	TETT TETT TETT	GOMPERUDGT 1,5,7,9,27,29,31,35,41 GRUBEG 2,14 HAUANVN 30,34,40,48,52
1020	KONNERUD 20	TETT TETT TETT TETT TETT TETT	GESELLVN 3,7-8,39 GOMPERUDGT 2,4,6,8 HAUANV 2,4,8,10,12,14,16,18,28 KONNERUDGT 320,322,324 MYRVANGEN 2,4,6,8,10,12,14,16,18,20,22,24, 26,28,30,32,34,36,38,40,42,44,46,48 PRØISERUDBK 16,18,20,22,24,26,30,32,34,36, 38,40
1021	KONNERUD 21	TETT TETT TETT SPREDT	FOSSERUDV 11,19-21,23,29,50 SLAGGV 1,3 STUBBERUDV 49 STUBBERUDVN 107,109,111
1022	KONNERUD 22	TETT TETT TETT TETT TETT TETT	BLYBAKKEN 2 HAUANVN 31,33,37,39,41,43,45,47,49,53 KIRKELUNDEN 1,3,5,11 KONVALLV 2,5,8-10,12-13,26,28,31-33,35,37, 39,41,43,45 POPPEGÅRDSV 3,5,7,21,23,25,27,31,33,41,43 STUBBERUDV 2,4,12,20,22,24,26,28,30,32,36, 38,40,42,44,46,50,52,58,60,62,70
1023	KONNERUD 23	TETT TETT TETT TETT TETT TETT TETT TETT TETT	ERLAND THORESENS V 4 GLEA 5-7 GLØTTEVOLLEN 1,4,6,8 HAUANV 1,3,5,7,17,23,25 KONNERUDG 334,336,338,340,342,344,348,350, 354,356,358,360,362,364,366,368,372,376,378 POPPEGÅRDSVEIEN 4,6,8,10,12,18,20,22,24,26, 28,34,36,38 POSTSVINGEN 2,4-8,10,12,14,16,18,20,22,26 STIGERVN 1,3,5,7,9-10,12,14,16 THORRUDGT 1,3-4,6,8-9,11-15,17,21,23,26-29, 31
1024	KONNERUD 24	TETT TETT TETT TETT TETT TETT	BROKVOLLVN 2,6,8,14,18-19,21 JARLSBERGV 2,4,6,8,10,12,14,16 MALMV 1-2,4,7-8,11,15 SKRABBEN 5,9-12,14-15 STUBBERUDVN 1,3,5,7,19,23 VERKSV 1,5,7-9,11,15,17,19,25-26,28,30
1025	KONNERUD 25	SPREDT SPREDT SPREDT SPREDT	EIKHOLTV 6-7,9,11,13,15,17 ELEONORAS V 21,34,37 GAMLEV 18 HALLINGRUDV 2-3,12,18,23,27,36 KOLLERUDV 6,14,16,18,24,41-42,46,53,60,63, 76,79,81

TABELL 1. OMFANGET AV GRUNNKRETSENE, FORDELT PÅ TETT OG SPREDT BEBYGGELSE.

GRUNN- KRETSNR	NAVNET PÅ GRUNNKRETSEN	TYPE BEBYGGELSE	OMFANGET AV GRUNNKRETSENE
1026	KONNERUD 26	TETT	BROKVOLLVN 25,29-30,33-37,39-40,42,44
		TETT	GÅSERUDGT 1,3,5,7,9-10,12,14,16
		TETT	JARLSBERGVN 15,17,19,21,23
		TETT	KONNERUDG 345,347,349,353,357,359,361,363, 365,367
		TETT	LØKKESVINGEN 1-8,10-13,15,17,19,22,24,26, 28,34,36,38
		TETT	MIKKELSVOLDEN 3-4,7-8,11-12,15-16,19-20,24, 28,32
		TETT	RØRVOLLVN 3-21,23,25,27
1027	KONNERUD 27	SPREDT	GÅSERUDGT 23,25,51,53
1028	KONNERUD 28	SPREDT	DALENV 15,25,35,45,51,57,61,66,69,74-75,81, 89,101,104,109,120,123,131
1029	KONNERUD 29	SPREDT	JARLSBERGV 72,101,121,133
1030	KONNERUD 30	SPREDT	GÅSERUDGT 22,36
		SPREDT	JARLSBERGV 61
1031	KONNERUD 31	SPREDT	HAUGEN 12,14,50-51
1032	KONNERUD 32	SPREDT	JARLSBERGV 208,212,216,220,222,226
1033	KONNERUD 33	SPREDT	JARLSBERGV 230,232,236,238,242,248,260-261
1038	KONNERUD 38	SPREDT	GÅSERUDG 53
1046	KONNERUD 46	SPREDT	SKJERPHOLTV 71,73,75,77
1048	KONNERUD 48	TETT	ALMEDALSVN 2
		TETT	GAMLEVN 2,4,6,10
		SPREDT	SKJERPHOLTV 18,30,34
1049	KONNERUD 49	TETT	ALMEDALSVN 8,14,18,28
		SPREDT	SKJERPHOLTV 21
1051	KONNERUD 51	TETT	BEKKEDALSVN 17,19
		TETT	GAMLEV 31,35,37,39,41,43,45-46,48
		TETT	GRÅBEINSLETTA 1,3,5-7,9-27,29,31-32,34-36, 38,40,42
		TETT	JERPEVN 1-22,24,26
		TETT	RØSTMYRVN 2,4,6,9-11,13-28,30,32
		TETT	TIURV 1-9,11,14-17,19-29,33
		TETT	TIURV 1-9,11,14-17,19-29,33
1052	KONNERUD 52	TETT	ALMEDALSVEIEN 1,3,5,13,15,17,19,21,23,25, 27,29,35
		TETT	GAMLEVN 22,26,28,30,32,34,36,44
1053	KONNERUD 53	TETT	ABELHAUGVN 1-13
		TETT	BEKKEDALSVN 1-12,14-15,18
		TETT	GAMLEV 9,11,13,17,21,23,25,27,29
		TETT	KONNERUDGT 333,337,341,343
		TETT	KREKLINGVN 1-3,5-12,14,20
		TETT	RØSTMYRVN 1,5,7
		TETT	VARGV 3,6,8,18,20
1054	KONNERUD 54	TETT	KONNERUDGT 311,313,315,317
		TETT	RUGDEV 1-4,6-23,25-37,39-41,45
		TETT	RØSSLYNGV 13,17,22,24,26,28
		TETT	SETERV 3,5,8,10,12-14,18,20-26,28
		TETT	SVALEV 1-8,10-27,29,31,33,35,37,39
		TETT	TROSTEV 1-2,4-12,14,16,18,20

0602 DRAMMEN

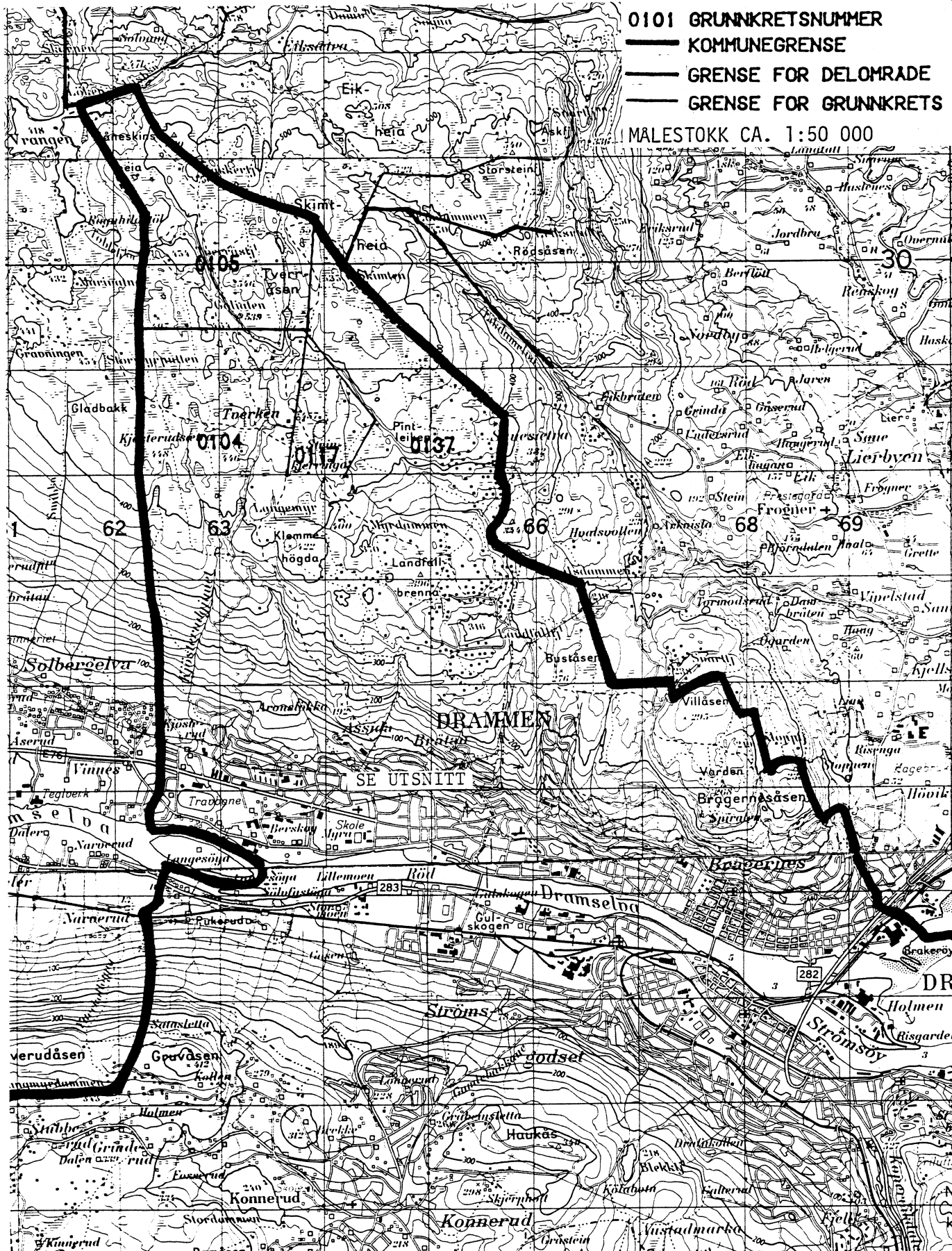
0101 GRUNNKRETSNUMMER

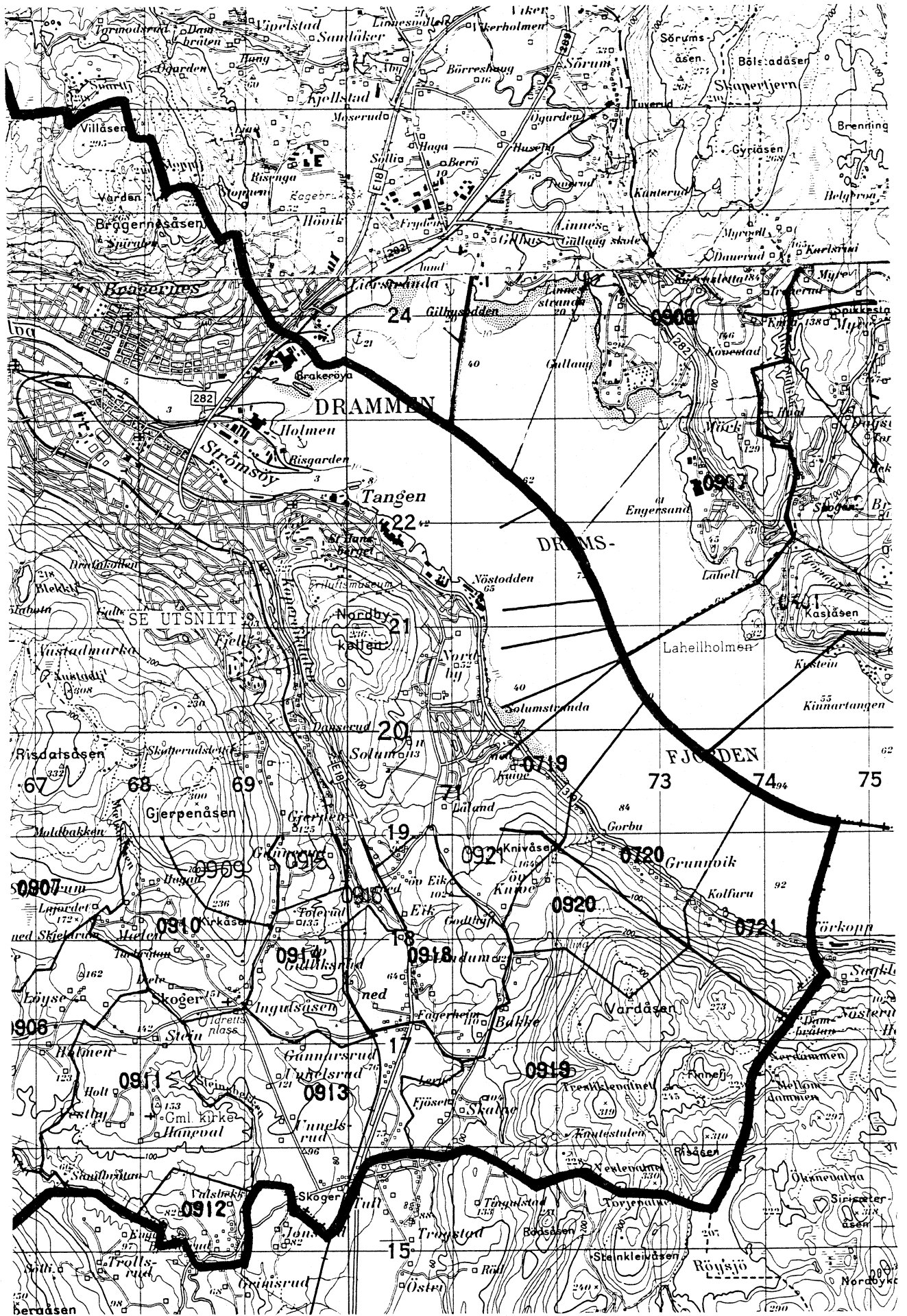
— KOMMUNEGRENSE

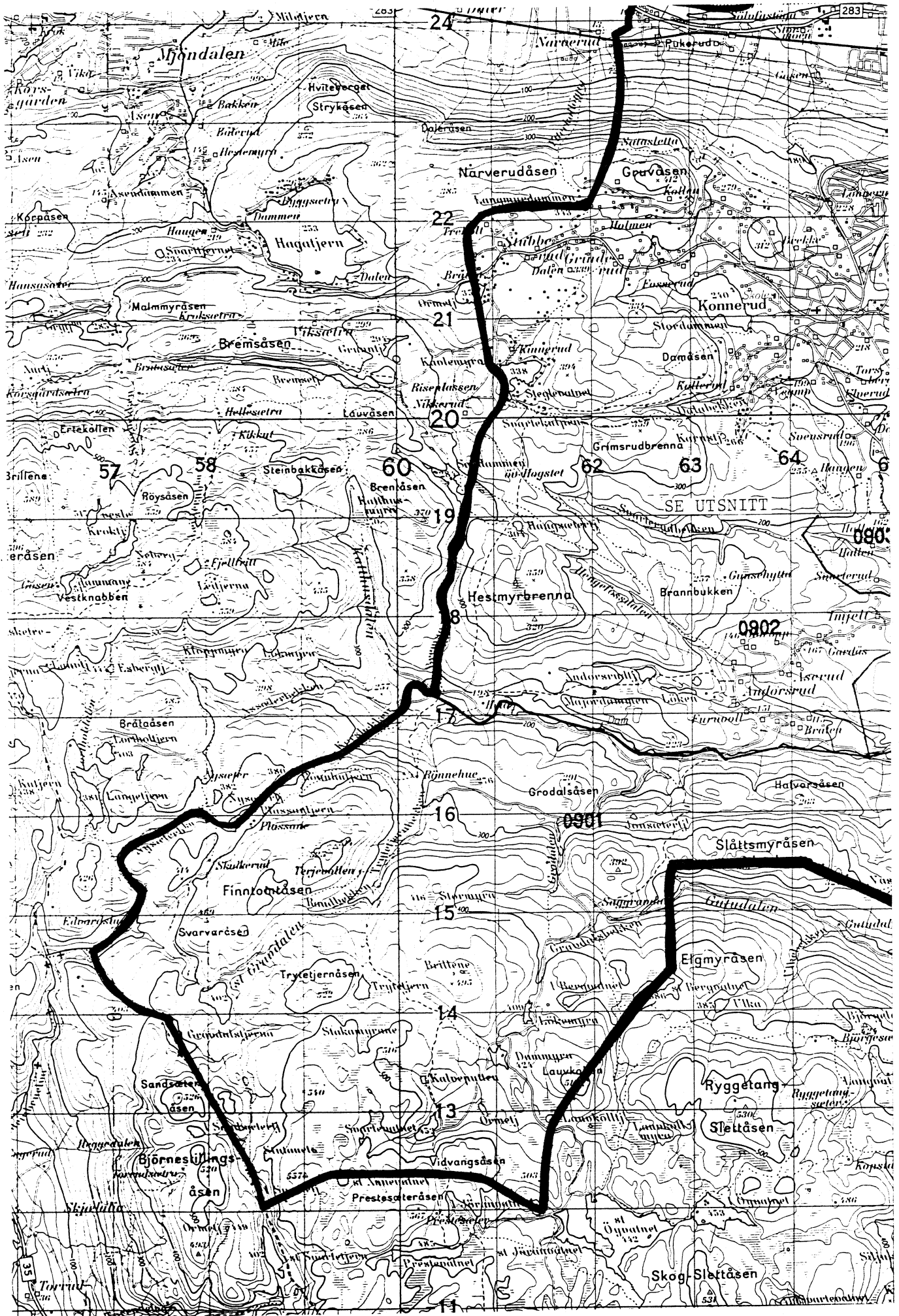
— GRENSE FOR DELOMRADE

— GRENSE FOR GRUNNKRETS

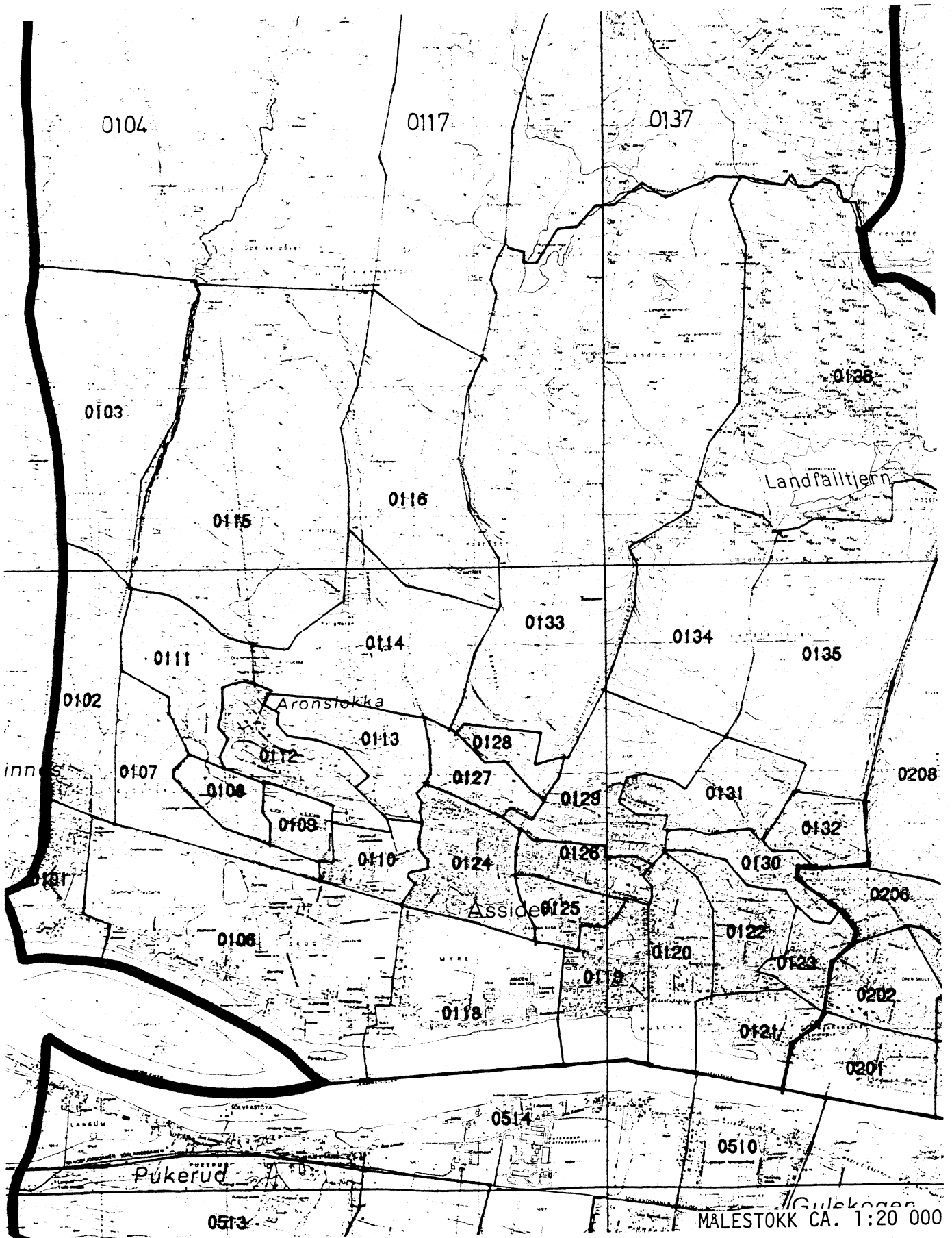
MALESTOKK CA. 1:50 000

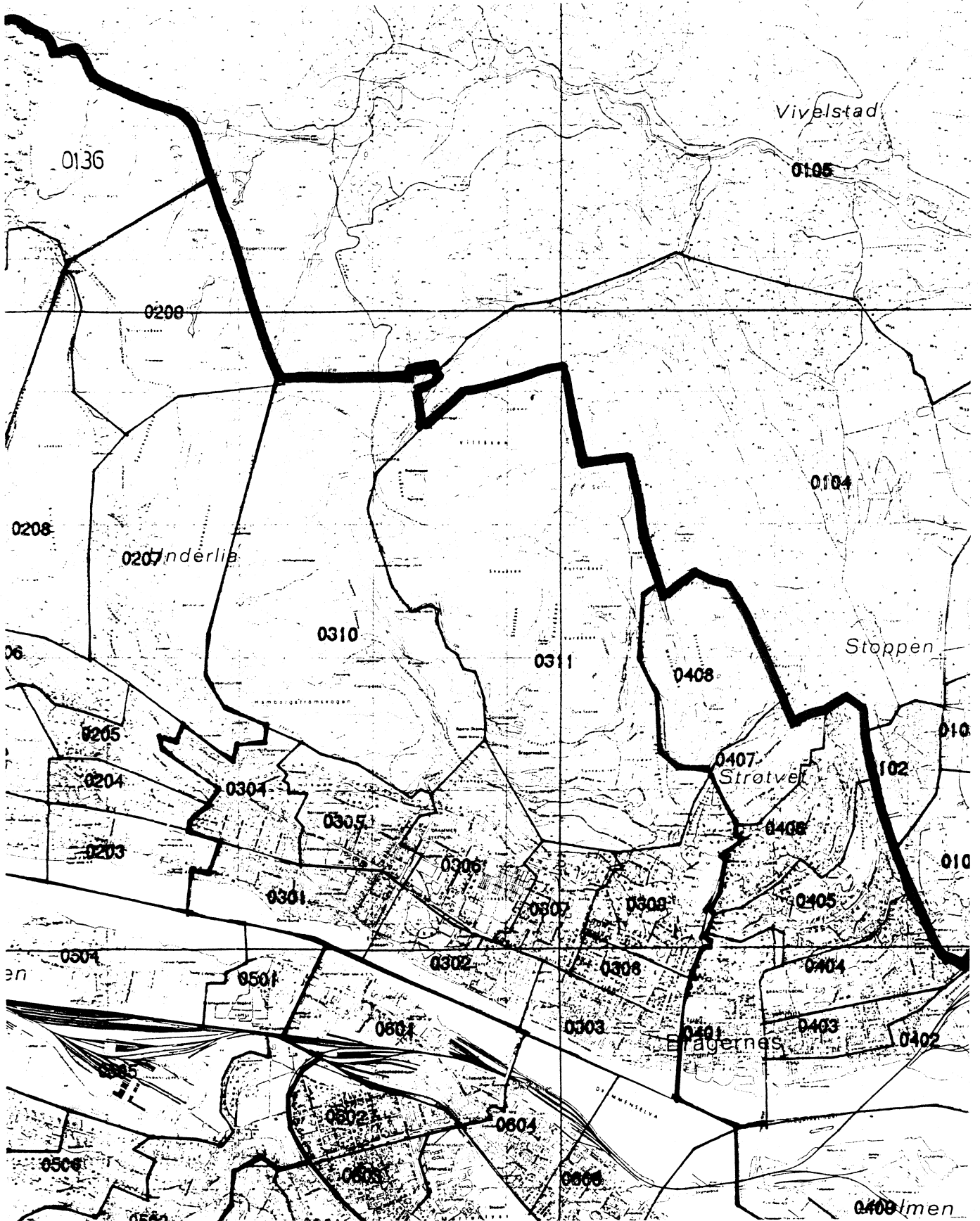


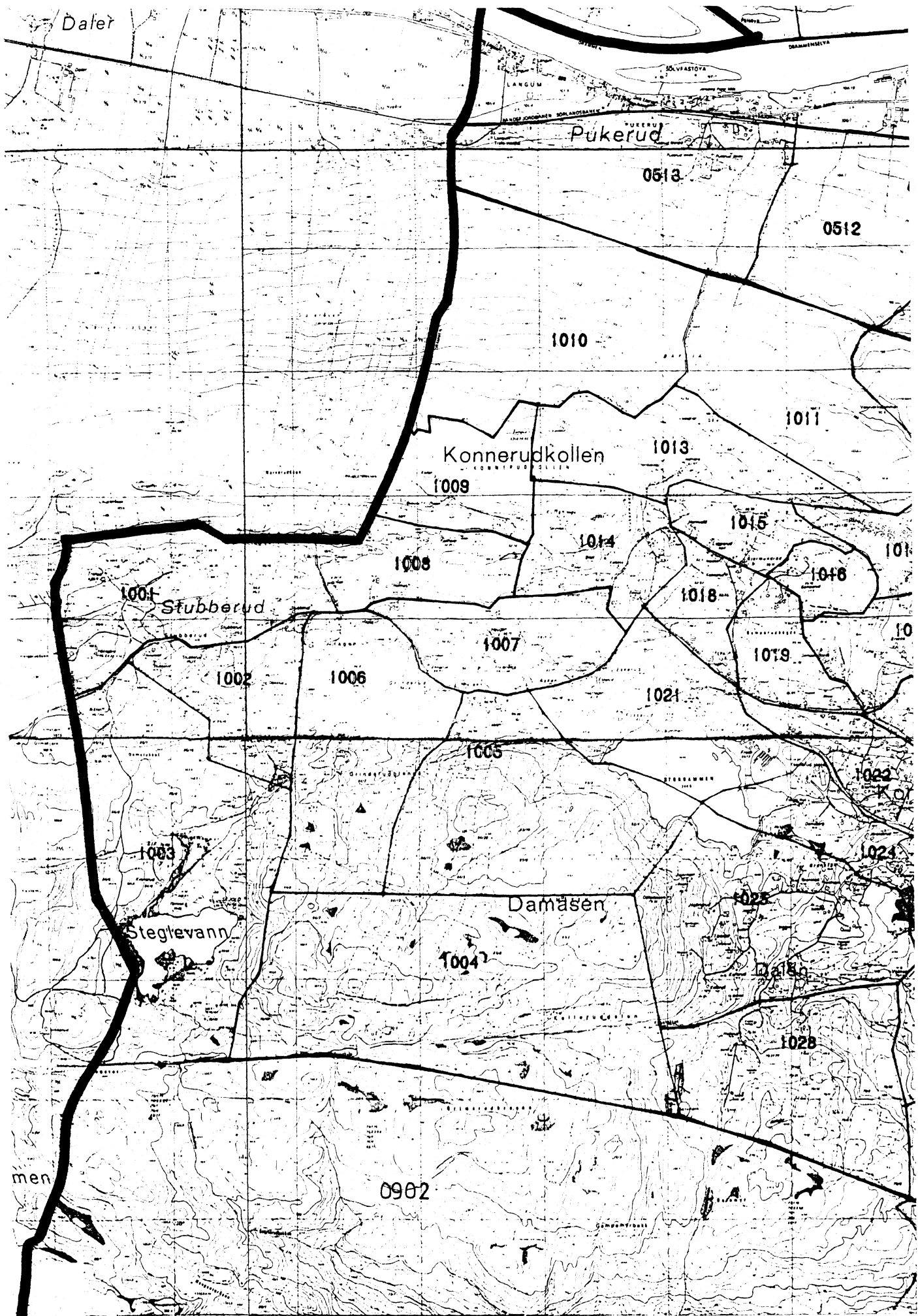


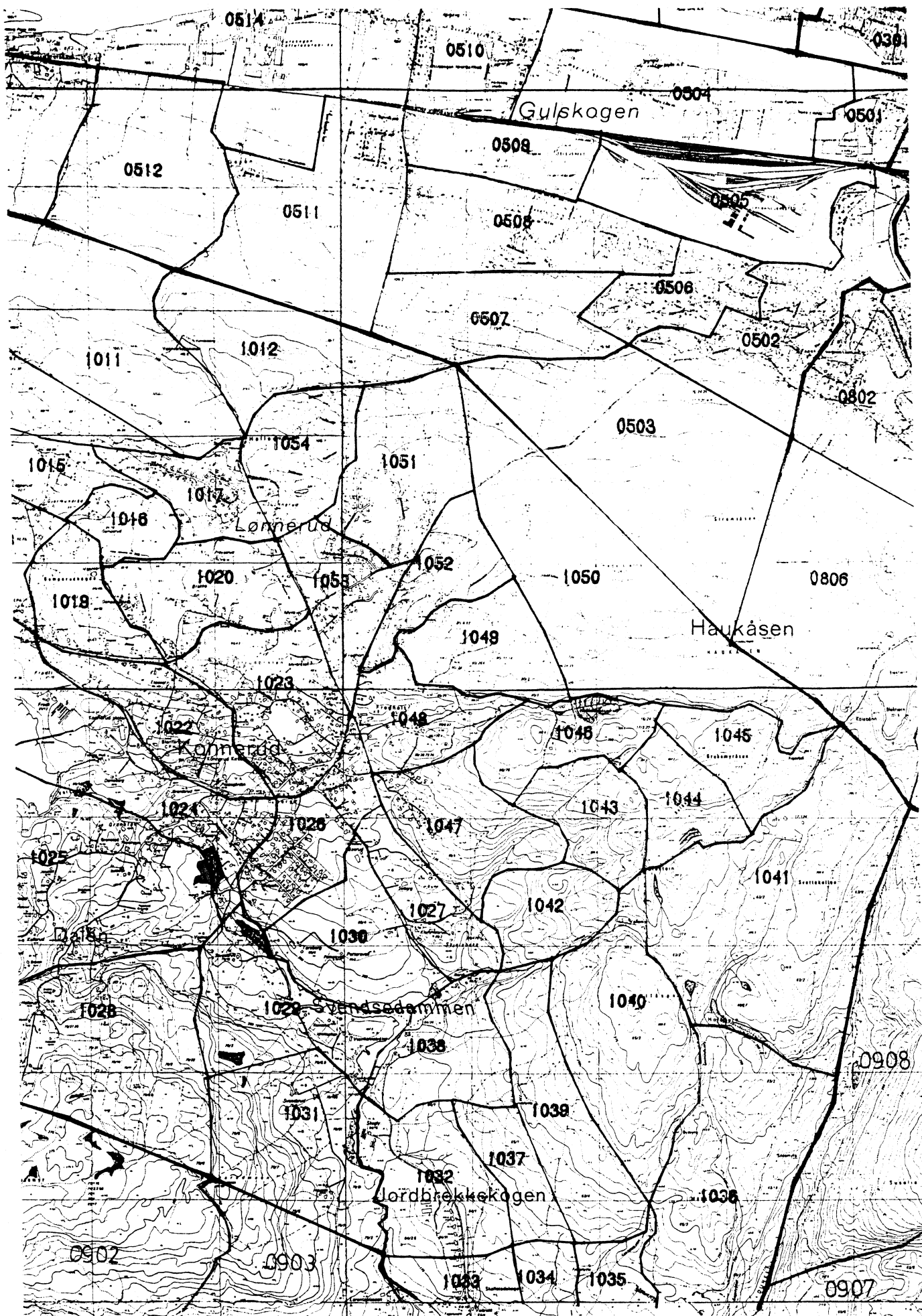


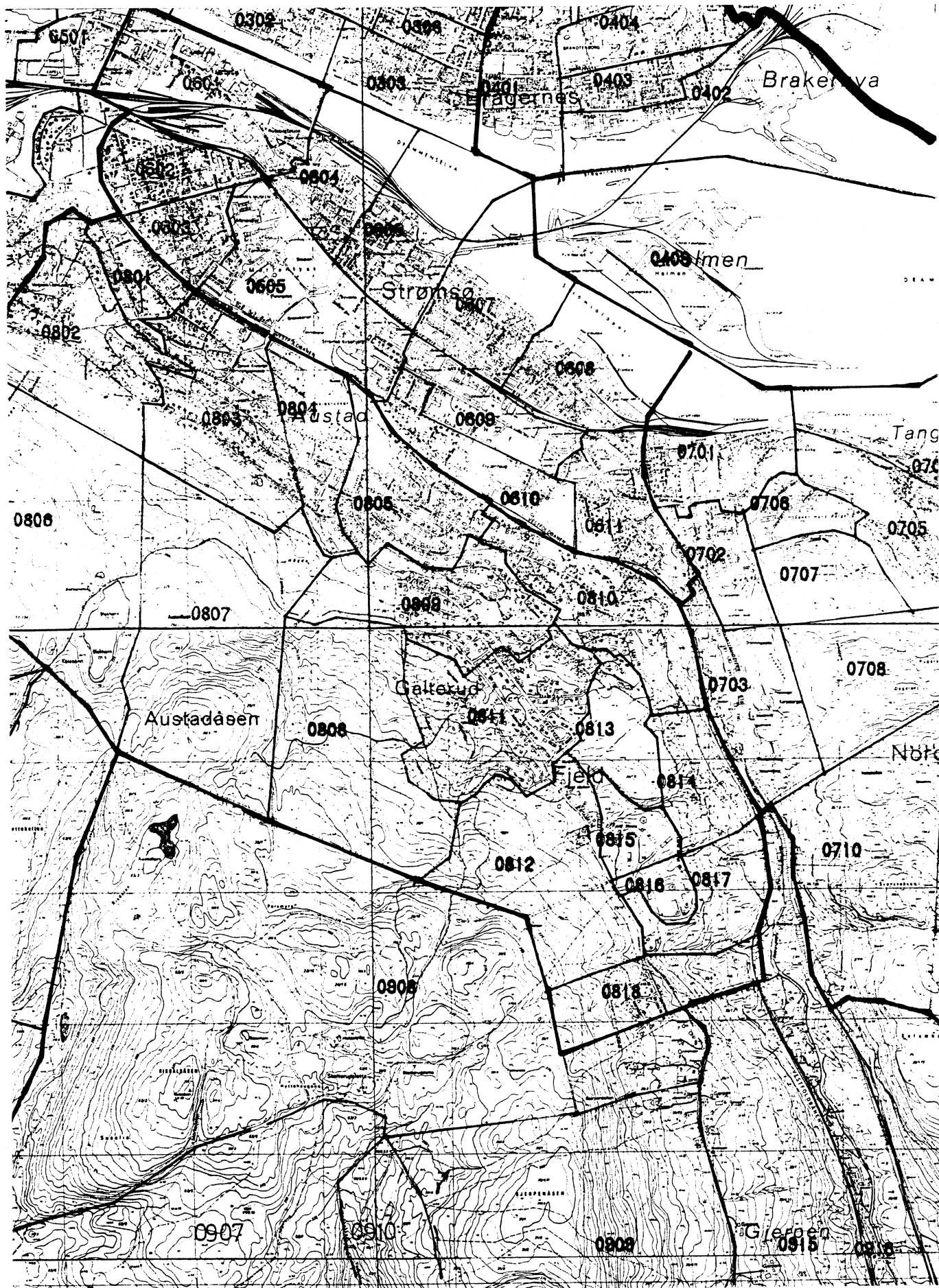
UTSNITT AV KRETSKART

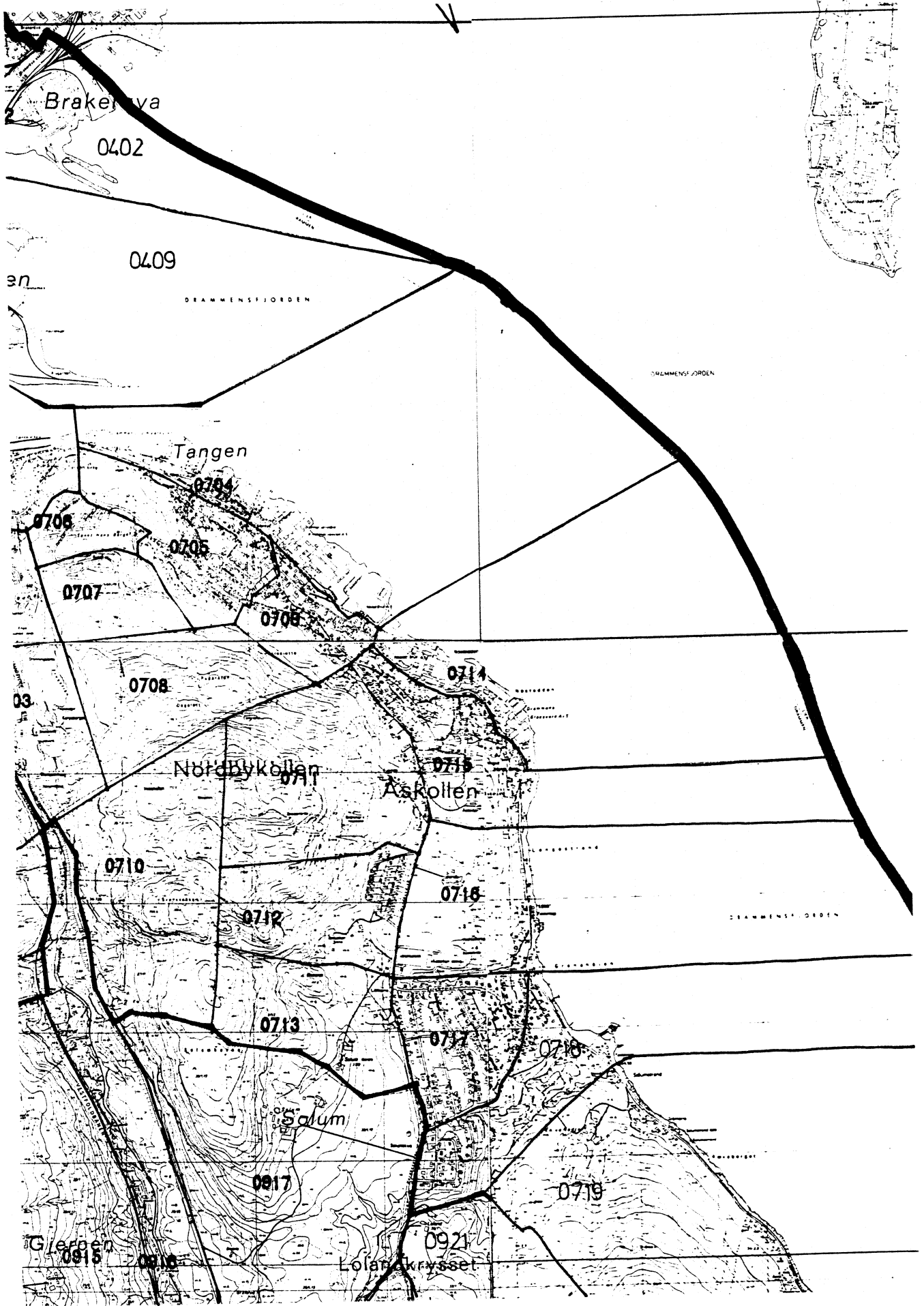












KOMMUNE 0602 DRAMMEN

TABELL 2. SAMMENLIGNBARHETEN MELLOM GRUNNKRETSENE 1980
OG FOLKETELLINGSKRETSENE 1970

GRUNNKRETS 1980	KOMM 1970	---FOLKETELLINGSKRETS 1970--- HEL KRETS	DEL AV KRETS
0101 ASSIDEN 1	0602		1
0102 ASSIDEN 2	0602		1
0103 ASSIDEN 3	0602		UBEBODD
0104 ASSIDEN 4	0602		UBEBODD
0105 ASSIDEN 5	0602		UBEBODD
0106 ASSIDEN 6	0602		1
0107 ASSIDEN 7	0602		1
0108 ASSIDEN 8	0602		1
0109 ASSIDEN 9	0602		1
0110 ASSIDEN 10	0602		1
0111 ASSIDEN 11	0602		1
0112 ASSIDEN 12	0602		1
0113 ASSIDEN 13	0602		1
0114 ASSIDEN 14	0602		1
0115 ASSIDEN 15	0602		UBEBODD
0116 ASSIDEN 16	0602		UBEBODD
0117 ASSIDEN 17	0602		UBEBODD
0118 ASSIDEN 18	0602		1
0119 ASSIDEN 19	0602		1
0120 ASSIDEN 20	0602		1
0121 ASSIDEN 21	0602		1
0122 ASSIDEN 22	0602		1
0123 ASSIDEN 23	0602		1
0124 ASSIDEN 24	0602		1
0125 ASSIDEN 25	0602		1
0126 ASSIDEN 26	0602		1
0127 ASSIDEN 27	0602		1
0128 ASSIDEN 28	0602		1
0129 ASSIDEN 29	0602		1
0130 ASSIDEN 30	0602		1
0131 ASSIDEN 31	0602		1
0132 ASSIDEN 32	0602		1
0133 ASSIDEN 33	0602		UBEBODD
0134 ASSIDEN 34	0602		UBEBODD
0135 ASSIDEN 35	0602		UBEBODD
0136 ASSIDEN 36	0602		UBEBODD
0137 ASSIDEN 37	0602		UBEBODD
0201 ØREN-UNDERLIA 1	0602		3
0202 ØREN-UNDERLIA 2	0602		2-3
0203 ØREN-UNDERLIA 3	0602		3
0204 ØREN-UNDERLIA 4	0602		3
0205 ØREN-UNDERLIA 5	0602		2
0206 ØREN-UNDERLIA 6	0602		1-2
0207 ØREN-UNDERLIA 7	0602		2
0208 ØREN-UNDERLIA 8	0602		UBEBODD
0209 ØREN-UNDERLIA 9	0602		UBEBODD
0301 BRAGERNES SENTRUM 1	0602		3-4
0302 BRAGERNES SENTRUM 2	0602		4
0303 BRAGERNES SENTRUM 3	0602		5,7
0304 BRAGERNES SENTRUM 4	0602		2-4
0305 BRAGERNES SENTRUM 5	0602		4
0306 BRAGERNES SENTRUM 6	0602		4
0307 BRAGERNES SENTRUM 7	0602		4-6
0308 BRAGERNES SENTRUM 8	0602		5,7

KOMMUNE 0602 DRAMMEN

TABELL 2. SAMMENLIGNBARHETEN MELLOM GRUNNKRETSENE 1980
OG FOLKETELLINGSKRETSENE 1970

GRUNNKRETS 1980	KOMM 1970	---FOLKETELLINGSKRETS 1970--- HEL KRETS	DEL AV KRETS
0309 BRAGERNES SENTRUM 9	0602		5-7
0310 BRAGERNES SENTRUM 10	0602		UBEBODD
0311 BRAGERNES SENTRUM 11	0602		UBEBODD
0401 FJELLHEIM 1	0602		7
0402 FJELLHEIM 2	0602		8
0403 FJELLHEIM 3	0602		8
0404 FJELLHEIM 4	0602		8
0405 FJELLHEIM 5	0602		6-8,23
0406 FJELLHEIM 6	0602		6,23
0407 FJELLHEIM 7	0602		23
0408 FJELLHEIM 8	0602		23
0409 HOLMEN	0602		8
0501 GULSKOGEN-SUNDHAUGEN 1	0602		9,14
0502 GULSKOGEN-SUNDHAUGEN 2	0602		9,14
0503 GULSKOGEN-SUNDHAUGEN 3	0602		UBEBODD
0504 GULSKOGEN-SUNDHAUGEN 4	0602		14
0505 GULSKOGEN-SUNDHAUGEN 5	0602		14
0506 GULSKOGEN-SUNDHAUGEN 6	0602		14
0507 GULSKOGEN-SUNDHAUGEN 7	0602		UBEBODD
0508 GULSKOGEN-SUNDHAUGEN 8	0602		14
0509 GULSKOGEN-SUNDHAUGEN 9	0602		14
0510 GULSKOGEN-SUNDHAUGEN 10	0602		14
0511 GULSKOGEN-SUNDHAUGEN 11	0602		14
0512 GULSKOGEN-SUNDHAUGEN 12	0602		14
0513 GULSKOGEN-SUNDHAUGEN 13	0602		14
0514 GULSKOGEN-SUNDHAUGEN 14	0602		14
0601 STRØMSØ 1	0602		9
0602 STRØMSØ 2	0602		9
0603 STRØMSØ 3	0602		9
0604 STRØMSØ 4	0602		10
0605 STRØMSØ 5	0602		10
0606 STRØMSØ 6	0602		10
0607 STRØMSØ 7	0602		11
0608 STRØMSØ 8	0602		11-12
0609 STRØMSØ 9	0602		11-12
0610 STRØMSØ 10	0602		11-12
0611 STRØMSØ 11	0602		12
0701 TANGEN-ÅSKOLLEN 1	0602		13
0702 TANGEN-ÅSKOLLEN 2	0602		13
0703 TANGEN-ÅSKOLLEN 3	0602		12-13
0704 TANGEN-ÅSKOLLEN 4	0602		13
0705 TANGEN-ÅSKOLLEN 5	0602		13
0706 TANGEN-ÅSKOLLEN 6	0602		13
0707 TANGEN-ÅSKOLLEN 7	0602		13
0708 TANGEN-ÅSKOLLEN 8	0602		13
0709 TANGEN-ÅSKOLLEN 9	0602		13
0710 TANGEN-ÅSKOLLEN 10	0602		22
0711 TANGEN-ÅSKOLLEN 11	0602		22
0712 TANGEN-ÅSKOLLEN 12	0602		22
0713 TANGEN-ÅSKOLLEN 13	0602		22
0714 TANGEN-ÅSKOLLEN 14	0602		22
0715 TANGEN-ÅSKOLLEN 15	0602		22
0716 TANGEN-ÅSKOLLEN 16	0602		22
0717 TANGEN-ÅSKOLLEN 17	0602		22

KOMMUNE 0602 DRAMMEN

TABELL 2. SAMMENLIGNBARHETEN MELLOM GRUNNKRETSENE 1980
OG FOLKETELLINGSKRETSENE 1970

GRUNNKRETS 1980	KOMM 1970	---FOLKETELLINGSKRETS 1970--- HEL KRETS	DEL AV KRETS
0718 TANGEN-ASKOLLEN 18	0602		22
0719 TANGEN-ASKOLLEN 19	0602		22
0720 TANGEN-ASKOLLEN 20	0602		22
0721 TANGEN-ASKOLLEN 21	0602		22
0801 DANVIK-FJELL 1	0602		14
0802 DANVIK-FJELL 2	0602		14
0803 DANVIK-FJELL 3	0602		15
0804 DANVIK-FJELL 4	0602		15
0805 DANVIK-FJELL 5	0602		15
0806 DANVIK-FJELL 6	0602		UBEBODD
0807 DANVIK-FJELL 7	0602		UBEBODD
0808 DANVIK-FJELL 8	0602		15
0809 DANVIK-FJELL 9	0602		15
0810 DANVIK-FJELL 10	0602		12,15
0811 DANVIK-FJELL 11	0602		15
0812 DANVIK-FJELL 12	0602		15
0813 DANVIK-FJELL 13	0602		12,15
0814 DANVIK-FJELL 14	0602		12,15
0815 DANVIK-FJELL 15	0602		15
0816 DANVIK-FJELL 16	0602		15
0817 DANVIK-FJELL 17	0602		15
0818 DANVIK-FJELL 18	0602		15,21
0901 SKOGER 1	0602		18
0902 SKOGER 2	0602		18
0903 SKOGER 3	0602		18
0904 SKOGER 4	0602		18
0905 SKOGER 5	0602		18
0906 SKOGER 6	0602		18-19
0907 SKOGER 7	0602		18-19
0908 SKOGER 8	0602		UBEBODD
0909 SKOGER 9	0602		19,21
0910 SKOGER 10	0602		19
0911 SKOGER 11	0602		19
0912 SKOGER 12	0602		19
0913 SKOGER 13	0602	24	19
0914 SKOGER 14	0602		19-20
0915 SKOGER 15	0602		19,21
0916 SKOGER 16	0602		19-21
0917 SKOGER 17	0602		20
0918 SKOGER 18	0602		20
0919 SKOGER 19	0602		20
0920 SKOGER 20	0602		20
0921 SKOGER 21	0602		20
1001 KONNERUD 1	0602		17
1002 KONNERUD 2	0602		17
1003 KONNERUD 3	0602		17
1004 KONNERUD 4	0602		UBEBODD
1005 KONNERUD 5	0602		17
1006 KONNERUD 6	0602		17
1007 KONNERUD 7	0602		16-17
1008 KONNERUD 8	0602		17
1009 KONNERUD 9	0602		17
1010 KONNERUD 10	0602		UBEBODD
1011 KONNERUD 11	0602		UBEBODD

KOMMUNE 0602 DRAMMEN

TABELL 2. SAMMENLIGNBARHETEN MELLOM GRUNNKRETSENE 1980
OG FOLKETELLINGSKRETSENE 1970

GRUNNKRETS 1980	KOMM 1970	---FOLKETELLINGSKRETS HEL KRETS	1970--- DEL AV KRETS
1012 KONNERUD 12	0602		UBEBODD
1013 KONNERUD 13	0602		17
1014 KONNERUD 14	0602		16-17
1015 KONNERUD 15	0602		16
1016 KONNERUD 16	0602		16
1017 KONNERUD 17	0602		16
1018 KONNERUD 18	0602		16
1019 KONNERUD 19	0602		16
1020 KONNERUD 20	0602		16
1021 KONNERUD 21	0602		16-17
1022 KONNERUD 22	0602		16
1023 KONNERUD 23	0602		16
1024 KONNERUD 24	0602		16-17
1025 KONNERUD 25	0602		16-17
1026 KONNERUD 26	0602		16
1027 KONNERUD 27	0602		17
1028 KONNERUD 28	0602		17
1029 KONNERUD 29	0602		17
1030 KONNERUD 30	0602		17
1031 KONNERUD 31	0602		17
1032 KONNERUD 32	0602		18
1033 KONNERUD 33	0602		18
1034 KONNERUD 34	0602		UBEBODD
1035 KONNERUD 35	0602		UBEBODD
1036 KONNERUD 36	0602		UBEBODD
1037 KONNERUD 37	0602		UBEBODD
1038 KONNERUD 38	0602		18
1039 KONNERUD 39	0602		UBEBODD
1040 KONNERUD 40	0602		UBEBODD
1041 KONNERUD 41	0602		UBEBODD
1042 KONNERUD 42	0602		UBEBODD
1043 KONNERUD 43	0602		UBEBODD
1044 KONNERUD 44	0602		UBEBODD
1045 KONNERUD 45	0602		UBEBODD
1046 KONNERUD 46	0602		17
1047 KONNERUD 47	0602		16-17
1048 KONNERUD 48	0602		16-17
1049 KONNERUD 49	0602		16-17
1050 KONNERUD 50	0602		17
1051 KONNERUD 51	0602		16
1052 KONNERUD 52	0602		16-17
1053 KONNERUD 53	0602		16
1054 KONNERUD 54	0602		16

TABELL 3. SAMMENLIGNBARHETEN MELLOM DELOMRÅDENE 1980
OG FOLKETELLINGSKRETSENE 1970 OG 1960

DELOMRÅDE 1980	KOMM 1970	---KRETSENER-1970---		KOMM 1960	---KRETSENER-1960---	
		HELE	DELER AV		HELE	DELER AV
01 ÅSSIDEN	0602		1	0602	1	2-3
				0602	14	
02 ØREN-UNDERLIA	0602		1-3	0602		2-4
03 BRAGERNES SENTRUM	0602	4-5	2-3	0602	5	2-4
	0602		6-7	0602		6-7
04 FJELLHEIM	0602	8	6-7	0602	8	6-7
	0602	23		0626		17
05 GULSKOGEN-SUNDHAUGE	0602		9	0602		9
	0602		14	0712		6
				0602		15
06 STRØMSØ	0602	10-11	9	0602	10-11	9
	0602		12	0602		12
				0602		15
				0602		16
07 TANGEN-ÅSKOLLEN	0602	13	12	0602	13	12
	0602	22		0712	5	4
				0602		16
				0712		6
08 DANVIK-FJELL	0602	15	12	0602		12
	0602		14	0712		2
	0602		21	0712		6
				0602		16
09 SKOGER	0602	19-20	18	0712	3-4	2
	0602	24	21			
10 KONNERUD	0602	16-17	18	0712	1	2

kommune: 0602 DRAMMEN

Tabell 4. Oversikt over kirkesogn/kapelldistrikt (menighet)

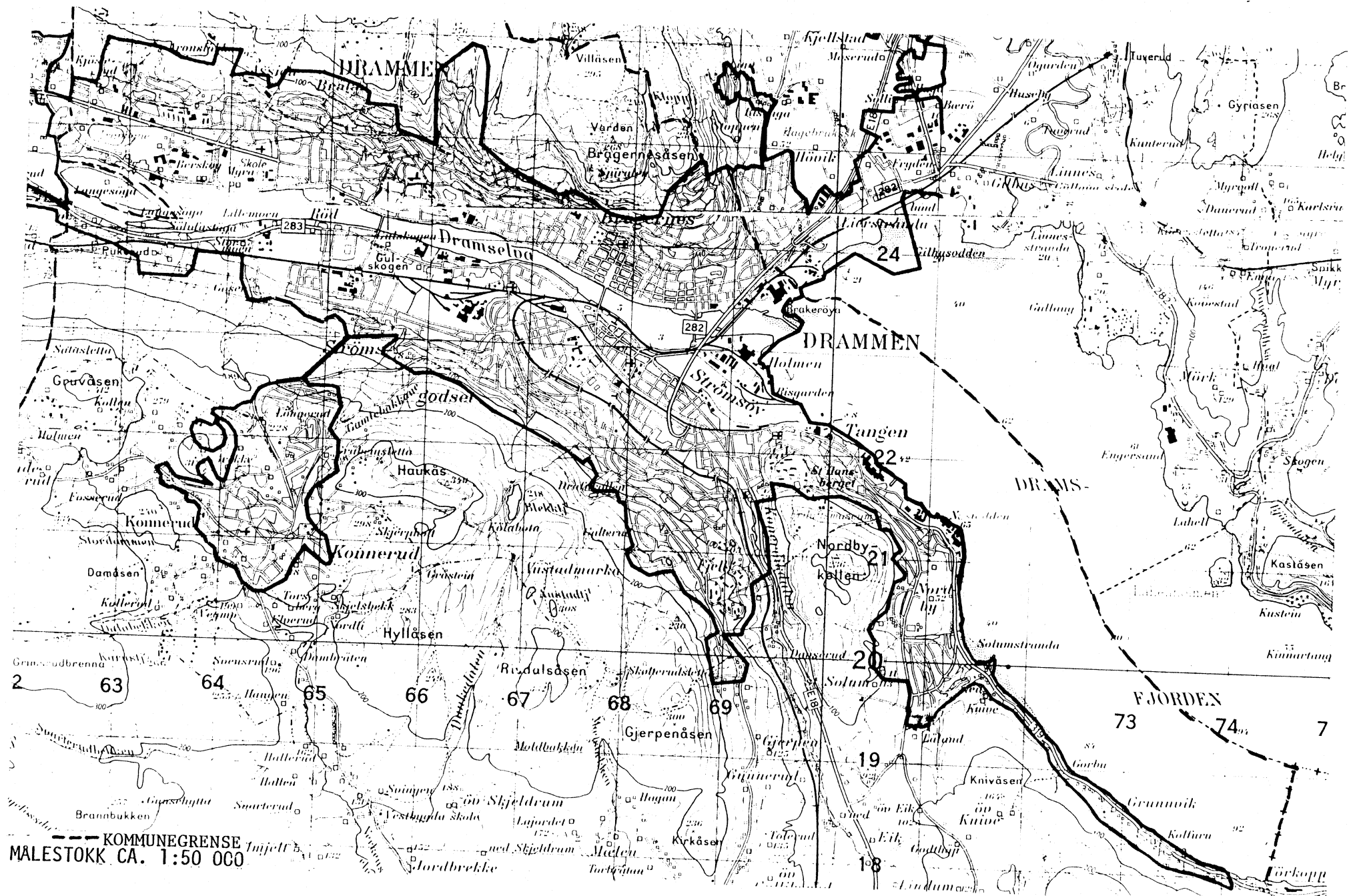
Menighet		Grunnkretsnummer	
Nummer	Navn	Hel	Del av
01	STØMSGODSET	0501-0514, 0601-0603, 0801, 0802, 0806,	
02	STRØMSØ	0604-0611, 0803-0805, 0807-0817,	
03	TANGEN	0701-0712, 0714-0721,	
04	ÅSSIDEN	0101-0137	
05	BRAGERNES	0201-0209, 0301-0311, 0401-0408,	
06	SKOGER	0713, 0901-0921, 0818, 1032-1041,	
07	KONNERUD	1001-1031, 1042-1054,	

KOMMUNE 0602 DRAMMEN

TABELL 5. OVERSIKT OVER TETTSTEDER.

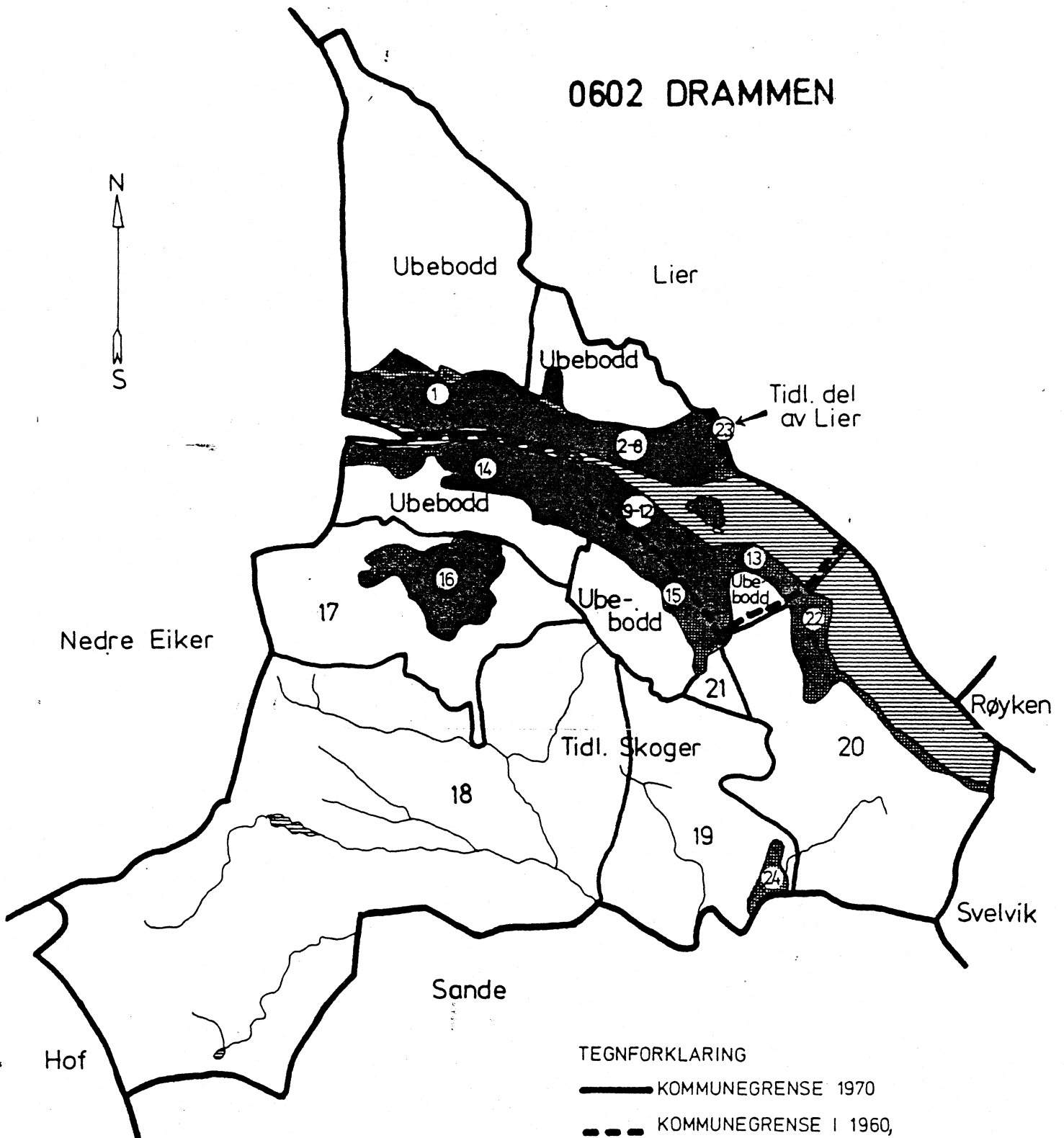
TETTSTED NR. NAVN	KOMM NR.	OMFATTER TETTBEBYGGELSE I GRUNNKRETSENE
2001 DRAMMEN	0602	0101-0102,0106,0108-0114,0118-0132, 0201-0207,0301-0309,0401-0407,0409, 0501-0502,0504-0506,0508-0511,0513-0514, 0601-0611,0701-0707,0709,0711-0721, 0801-0805,0808-0818,1016-1024,1026, 1047-1049,1051-1054
	0625	0201-0210,0415
	0626	0101-0111,0901-0907
	0627	0401
2002 SKOGER	0602	0913
	0713	0305

DEL AV DRAMMEN TETTSTED



--- KOMMUNEGRENSE
 MALESTOKK CA. 1:50 000

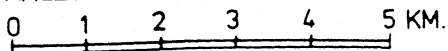
0602 DRAMMEN



TEGNFORKLARING

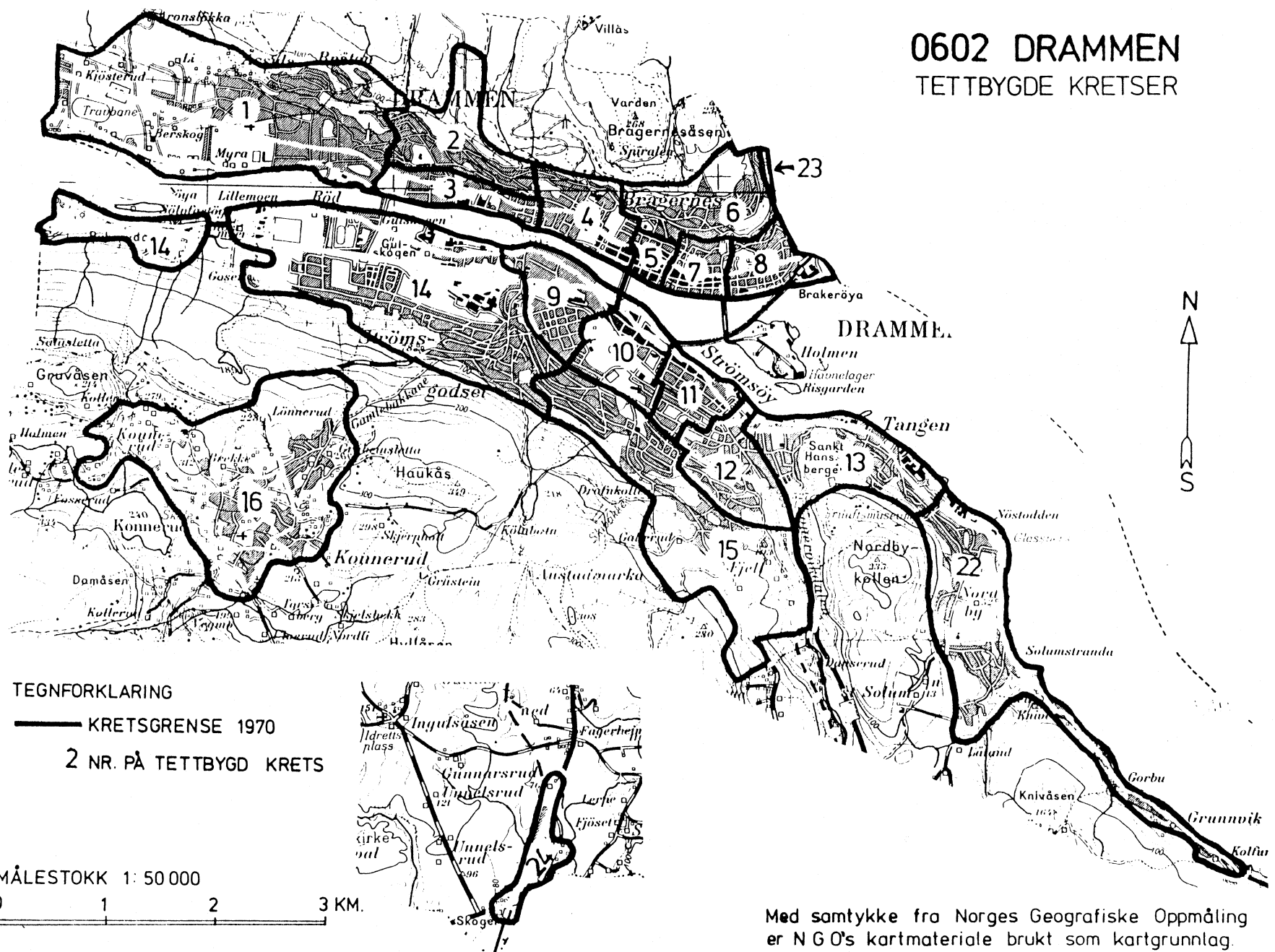
- KOMMUNEGRENSE 1970
- - - KOMMUNEGRENSE I 1960, MEN IKKE I 1970
- GRENSE MELLOM SPREDT-BYGDE KRETSER
- 17 NR. PÅ SPREDTBYGD KRETS
- 24 TETTBYGD KRETS MED NR.

MÅLESTOKK



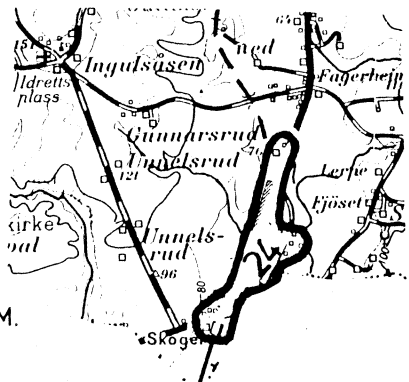
0602 DRAMMEN

TETTBYGDE KRETSER



TEGNFORKLARING
 — KRETSGRENSE 1970
 2 NR. PÅ TETTBYGD KRETS

MÅLESTOKK 1:50 000
 0 1 2 3 KM.



Med samtykke fra Norges Geografiske Oppmåling er N.G.O's kartmateriale brukt som kartgrunnlag.

