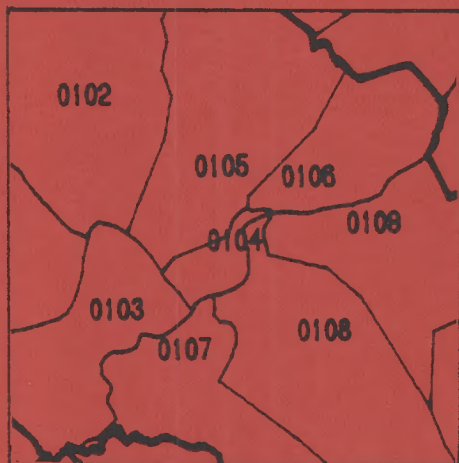


GRUNNKRETSER OG TETTSTEDER



DOKUMENTASJON 1980

0428 **TRYSIL**

FORORD

Med bakgrunn i det økende behovet for statistikk for mindre områder innen kommunene og på tvers av kommunegrensene, startet Statistisk Sentralbyrå i 1976 arbeidet med en generell, stabil kretsinndeling. Kretsene blir kalt grunnkretser for å unngå forvekslinger med tidligere folketellingskretser og eksisterende skole- og valgkretser som dekker mer spesielle behov.

Et vesentlig siktepunkt var å kunne gi detaljert geografisk statistikk fra landbrukstellingen i 1979 og folke- og boligstillingen i 1980, men hensikten var også å få en geografisk enhet mer egnet for løpende statistikk.

Utgangspunktet for inndelingen har vært folketellingskretsene i 1970, men disse måtte mange steder nøye revideres i samråd med kommunene for å bli bedre egnet som en generell, geografisk basisenhet.

Formålet med dette heftet er å dokumentere kretsinnndelingen og lette arbeidet med analyser og praktisk bruk av kretsdata. Data for grunnkretser blir bl.a. tilgjengelige i egne kommunehefter fra Folke- og boligstillingen 1980. I de enkelte kommuner og i Statistisk Sentralbyrå finnes det også foreløpige befolkningstall pr. 1/7-79 og 1/11-80 for grunnkretser.

Prinsippene for kretsinnndelingen ble utformet gjennom drøftinger med brukere og gjennom et prøveprosjekt, og er beskrevet i et eget notat "Veiledning ved inndeling av kommunene i grunnkretser". Statistisk Sentralbyrå. 1977. Det blir også tatt sikte på å drøfte erfaringer fra arbeidet og utviklingsperspektiver nærmere i et særskilt hefte.

Utviklingen av GAB-systemet (Grunneiendom-, Adresse- og Bygningsregister) vil gi et regelmessig vedlikehold av bl.a. et adresseregister med koder for grunnkrets. Dette vil i framtida gi muligheter for bl.a. befolkningsstatistikk for grunnkretser, og lette oversikten i kommunene. Grunnkretsinnndelingen skal heretter holdes mest mulig fast. Det vil imidlertid kunne forekomme feilregistreringer. Henvendelser om slike feilregistreringer og spørsmål om eventuelle endringer i grunnkretsinnndelingen skal rettes til Fylkeskartkontoret i det aktuelle fylket, som vil ta saken opp med Byrådet. Spørsmål om grunnkretsinnndelingen generelt og arbeidet med den kan også rettes til Statistisk Sentralbyrå, Kongsvinger.

Arbeidet med kretsinnndelingen, som har hatt økonomisk støtte fra Miljøverndepartementet, har vært ledet av førstekonsulent Jan Byfuglien og konsulent Ole Ragnar Langen.

Statistisk Sentralbyrå, Oslo, juni 1981

Odd Aukrust

Eivind Hoffmann

INNHold

	Side
Generelt om grunnkretsinnndelingen, avgrensingen av tettsteder og registrering av kirkesogn/kapelldistrikt	3
Spesielle merknader til gjennomføringen i Trysil kommune	8
Omfanget av grunnkretsene, fordelt på tett og spredt bebyggelse	10
Kart over inndelingen i grunnkretser	16
Sammenliknbarheten mellom grunnkretsene 1980 og folketellingskretsene 1970	20
Sammenliknbarheten mellom delområdene 1980 og folketellingskretsene 1970 og 1960	21
Oversikt over kirkesogn/kapelldistrikt (menighet)	21
Oversikt over tettstedene	21
Kart over avgrensing av tettstedene	22
V e d l e g g	
1. Kartskisse over kretsinnndelingen i 1970	23
2. Oversiktskart over tettbygde kretser i 1970	24

GENERELT OM GRUNNKRETSINNDELINGEN, AVGRENSINGEN AV TETTSTEDER OG REGISTRERING AV KIRKESOGN/KAPELLDISTRIKT

Formålet med og nytten av grunnkretsinnndelingen

Formålet med å dele kommunen inn i grunnkretser er å lage små stabile geografiske enheter som kan gi et fleksibelt statistisk grunnlag for kommunal og regional analyse, forvaltning og planlegging. Foruten å nytte disse slik de er, kan grunnkretsene grupperes til enheter som varierer fra formål til formål. Som minste byggekloss kan grunnkretsen settes sammen til geografiske enheter som er formålstjenlige f.eks. i planleggingen av eldreomsorgen eller til å studere utviklingen av elevgrunnlaget i grunnskolen på ulike alderstrinn. Aktuelle grupperingsenheter som kan gå på tvers av kommunegrensene er f.eks. vassdragsregioner og arbeidsmarkedsregioner.

I første omgang kommer Statistisk Sentralbyrå til å nytte inndelingen til å presentere data fra landbrukstillingen i 1979 og folke- og boligstillingen i 1980. Som en kontroll på at det arbeidet som er gjort er riktig har en laget tabeller pr. 1/7-79 og 1/11-80 som gir befolkningstall fordelt på alder, kjønn og type bebyggelse.

Krav til grunnkretsinnndelingen

Ut fra de formål inndelingen i grunnkretser skal tjene, ble det stilt en del krav som vi nedenfor kort skal gjennomgå.

1. Grunnkretsene må utformes slik at grensene er uforanderlige over en rimelig tidsperiode. Dette er et særdeles viktig krav. Stabile kretser er en helt avgjørende forutsetning for å kunne følge endringer på kretsnivå over tid. (se nedenfor).

Nå har dessverre kartgrunnlaget mange steder vært svært dårlig. Dette gjør at en spesielt i ubebodde områder må regne med at grensene må justeres slik at de faller sammen med eiendomsgrensene. Grunnkretsenes omfang er definert ved adressene (gards- og bruksnr. eller gateadresse). En del steder er imidlertid eiendommene så store at en må regne med at grunnkretsgrensa må trekkes på tvers av eiendomsgrensa. Videre må en regne med endringer av grensene i ubebodde områder dersom disse blir bebygde med boliger, industri o.l. og grensene går på tvers av den nye bebyggelsen. De eneste endringer som kan tillates i bebodde områder er deling eller sammenslåinger av hele grunnkretser. Der nytt kartgrunnlag viser at grensene i bebodde områder er trukket feil, må grensene på kartet justeres slik at de blir i samsvar med beskrivelsen (gateadresser eller gards- og bruksnr.).

2. Kretsene er i størst mulig grad søkt gjort sammenlignbare med folketellingskretsene i 1970 og tidligere tellinger slik at en kan følge utviklingen bakover i tid. Dette kravet strir imidlertid ofte mot kravet om at inndelingen skal bestå av sammenhengende geografiske områder og være hensiktsmessig til kommunal og regional planlegging. Der den gamle inndelingen fra folketellingen i 1970 ikke kunne nyttes direkte, har en likevel forsøkt å lage større enheter innen kommunen som kan sammenlignes. I noen tilfeller har ikke dette lyktes, enten ved at den gamle inndelingen bestod av ikke geografisk sammenhengende områder, eller fordi dette ville føre til en inndeling som kommunen mente ikke var formålstjenlig.

3. Grunnkretsene skal ikke være for store eller variere for mye i folketall og areal. Dette kravet er viktig for at grunnkretsen kan fungere som byggekloss ved inndeling i regioner av ulike slag. I spredtbygde strøk ble det som utgangspunkt sagt at grunnkretsene ikke burde overstige 300-400 personer og i tettbygde strøk 500-600 personer.

Arealet i kretsene bør heller ikke variere for mye. Spesielt større ubebodde områder som f.eks. Finnmarksvidda og Hardangervidda, er delt inn i ubebodde grunnkretser, der grensene er lagt i vannskillere.

Grensene for grunnkretsene er også forsøkt lagt slik at de i størst mulig grad er ensartede når det gjelder bebyggelsesstruktur, natur- og næringsgrunnlag og slik at de kommunikasjonsmessig hører sammen. Folketellingskretser fra 1970 er f.eks. ofte blitt delt fordi de enkelte deler av kretsen nå ikke lengre hører sammen kommunikasjonsmessig.

Inndelingen i delområder (bydeler/bygdelag)

Størrelsen på kommunene varierer svært mye. Det var derfor behov for å lage en fast inndeling som kunne gi data på et mer overordnet nivå enn grunnkretsen. En slik områdeinndeling vil være bedre egnet for data som blir for detaljert på kretsnivå samtidig som den vil være bedre egnet enn kretser til regionale oversiktsanalyser. Ut fra statistiske formål ble derfor grunnkretsene gruppert til delområder. Delområdene er angitt ved de to første sifrene i det 4-sifrede grunnkretsnummeret, mens de to siste sifrene angir nummeret på grunnkretsen innenfor delområdet.

Delområdene har som hovedregel 1 000-3 000 innbyggere i spredtbygde strøk og 3 000-6 000 i mer tettbygde strøk. Kommuner med under 1 000-2 000 innbyggere er vanligvis ikke delt inn i delområder.

Registrering av tettsted

Ved Folketellingene 1960 og 1970 var kretsinnndelingen knyttet direkte til inndelingen i tettsteder. Dette er uheldig fordi tettstedsgrensene endrer seg over tid. Det er imidlertid fortsatt ønskelig å registrere tettbebyggelsen da dette er den eneste måten en kan få et realistisk bilde av utviklingen i urbaniseringen i Norge. Den enkelte adresse er derfor registrert med en egen kode for om adressen ligger innenfor eller utenfor tettsted, uavhengig av grunnkretsinnndelingen. Det er videre bygd opp et eget tettstedsregister som grupperer sammen tettbebyggelsen i de enkelte grunnkretser til tettsteder.

For at en hussamling skal kunne registreres som et tettsted må det bo minst 200 personer der og avstanden mellom husene må normalt ikke overstige 50 meter. Har en derimot fått en kjerne med 200 innbyggere, kan en vise mer skjønn ved avgrensingen. Husklynger som naturlig hører med til tettstedet, tas med selv om avstanden overskrider 50 meter. Avstanden mellom nærmeste hus i kjernen og den lille klynga, bør imidlertid ikke overstige 400 meter. Er avstanden større bør husklynga være stor nok til å danne eget tettsted. Grensene for tettstedene slik de er beskrevet i dette heftet, skal vise grensa for bebyggelsen slik den er 1. november 1980 og ikke inneholde områder som er blitt eller blir bebygd seinere. Bebyggelse som skal regnes med i tettbebyggelsen er boliger, industri, forretninger, offentlige bygninger, idrettsanlegg o.l. Hytter og ren gardsbebyggelse skal bare regnes med i tettstedet dersom det ligger i eller i tilknytning til tettstedet, dvs. mindre enn 50 meter fra nærmeste hus i "kjernen" eller den lille husklynga som ligger over 50 meter fra "kjernen",

I praksis vil det finnes områder innenfor tettstedene der avstanden mellom husene overstiger 50 meter. Dette kan f.eks. være i industriområder eller idrettsanlegg som ligger i tilknytning til tettstedene. Videre kan det være naturlige hindringer som bergknauser, elver eller dyrkbare områder som en ikke får bygge ut.

Ved avgrensingen av tettstedene har Byrået støtt på en rekke praktiske problemer som har sammenheng med at dette arbeidet er noe som har vært nytt for de kommunale myndigheter. Praksis ved avgrensingene kan derfor variere noe, men dette gir trolig ikke større registreringsfeil enn ved den metode som ble nyttet i 1970. En regner med at feil vil bli korrigert etter hvert som kommunen skal ajourføre grensene.

Hvert tettsted er tildelt et firesifret nummer i tillegg til kommune-nummeret.

Registrering av kirkesogn og kapelldistrikt (menigheter)

Ved tidligere folketellinger har det vært et krav av folketellingskretsene skulle følge grensene for kirkesognene. Dette har en del steder vist seg utilfredsstillende da sognegrensene har vært foreldet i forhold til dagens bosettingsmønster. For å få statistikk for kirkesogn/kapelldistrikt er kirkesogn/kapelldistrikt registrert uavhengig av grunnkretsinnstillingen. Grensene for kirkesogn/kapelldistrikt kan derfor avvike fra grunnkretsgrensene, men de kirkelige myndigheter er oppfordret til å tilpasse de kirkelige inndelingene slik at grensene faller sammen med grensene for grunnkretsene. Dette letter registrering og ajourhold. Det er laget en egen katalog som grupperer menigheter til prestegjeld, prosti og bispedømme.

Sammenlignbarhet med tidligere folketellinger

Ett av kravene som er satt til inndelingen i grunnkretser er at en bør forsøke å få til en så god sammenlignbarhet med folketellingskretsene i 1970 som mulig. I tabellene 2 og 3 har vi vist sammenlignbarheten mellom grunnkretsene 1980 og folketellingskretsene 1970 og delområdene og folketellingskretsene 1970 og 1960. Sammenlignbarheten er funnet ved å sammenligne kart fra de ulike tellingene. Det er ikke tatt hensyn til endringer av grensene i ubebodde strøk. Nøyaktigheten vil også avhenge av kvaliteten av kartgrunnlaget. Ved nærmere studium av adressene i de enkelte grunnkretsene kan en oppdage differanser mellom de ulike tidspunktene som ikke er oppdaget ved å sammenligne kart. Slike differanser kan skyldes feil ved tidligere tellinger.

Det arbeides med en omkoding av 1970-materialet til delområder i 1980, og det er også lagt til rette for en omkoding av 1970-kretser til grunnkrets 1980. Byrået har imidlertid foreløpig ikke ressurser til å gjennomføre dette.

Dokumentasjon av kretsinnstillingen

Grunnkretser, tettsteder og kirkesogn/kapelldistrikt er dokumentert ved hjelp av kart og lister.

Kartdokumentasjonen er av varierende kvalitet. Alle grunnkretser i spredtbygde strøk er tegnet inn på kart i M 1:50 000. I tettbygde strøk er grunnkretsene tegnet inn på økonomisk kartverk av varierende målestokk 1:5 000, 1:10 000 og 1:20 000. Tettstedsgrensene er tegnet inn på kart i samme målestokk. Dessverre er det enkelte tettbygde områder hvor økonomisk kartverk ennå ikke finnes. Her er kretsinnstillingen og tettstedsavgrænsingen dokumentert enten på reguleringskart i M 1:2 000, 1:1 000 eller 1:500 eller på flyfoto av ulike målestokk. Kirkesogn/kapelldistriktene er for de fleste prestegjeld dokumentert

på kart i M 1:50 000. Byrådet og kommunen skal ha den samme dokumentasjonen. Flere kommuner har lagt grunnkretsgrensene og avgrensingen av tettstedene på egne folier.

I Byrådet blir grunnkretsgrensene digitalisert (koordinatsatt) automatisk på kartgrunnlag i M 1:50 000 og økonomisk kartverk i tettbygde strøk. Videre blir tettstedsgrensene også digitalisert, vesentlig ut fra økonomisk kart i M 1:10 000. Kartene i dette notatet er framstilt ved hjelp av folier uttegnet på grunnlag av digitaliserte grunnkretsgrenser og tettstedsgrenser.

Disse inndelingene er kodet inn i adresseregisteret i Byrådet. Adresseregisteret inneholder bare bebodde adresser og bygger på folkeregisterets Magnetbåndregister. Dette adresseregisteret vil danne grunnlaget for etablering av Adresseregisteret i GAB-systemet (Grunneiendom-, Adresse- og Bygningsregister).

Kvaliteten på det foreløpige adresseregisteret er noe ujamm. Det har manglet presise retningslinjer for adressekodning i folkeregistrene. Noen har f.eks. nyttet fiktive adresser som ikke samsvarer med den offisielle matrikkelen. I tabell 1 kan det derfor finnes en del adresser som ikke kan regnes som offisielle adresser. Dette gjelder f.eks. bebodde eiendommer på statsgrunn i en del kommuner. Etter hvert blir offisiell adressering mer utbredt og ensartet, og registrene blir da lagt om.

Adresseregisteret kan inneholde enkelte adresser som er kodet i feil grunnkrets eller med feil type bebyggelse. Dette er imidlertid etableringsfeil som en regner med vil bli rettet opp etter hvert som registeret blir vedlikeholdt av kommunen.

Byrådet har etablert et adresseregister pr. 1/7-79 og et pr. 1/11-80.

Den praktiske gjennomføringen

Det ble lagt stor vekt på å trekke kommunene aktivt inn i arbeidet med å fastlegge grunnkretsene og å avgrense tettstedene. Uten kommunenes lokalkunnskap ville det ikke ha vært mulig å kode adresseregisteret fullt ut, samtidig som kommunene er de eneste som kunne lage en inndeling som var brukbar for kommunal forvaltning og planlegging.

Allerede i 1976 ble de første kommunene kontaktet. Hver kommune fikk tilsendt et notat hvor omfanget av den enkelte folketellingskrets i 1970 var regnet opp. I notatet var det også et forslag eller skisse til inndeling i delområder og grunnkretser. Detaljeringen i forslaget var avhengig av kvaliteten på den gamle inndelingen og dokumentasjonen fra 1970. Kommunen ble bedt om å ta hensyn til framtidig utbygging. Samtidig ble kommunen bedt om å avgrense de husklyngene som tilfredsstilte kravene til tettsted eller som en ventet ville

tilfredsstillte kravene ved utgangen av 1980. Etter korrespondanse og kontakt over telefon ble inndelingen fastlagt og tettstedene avgrenset. Inndelingen i grunnkretser og avgrensingen av tettstedene kan i et mindre antall kommuner av ulike grunner være av mindre bra kvalitet. Likevel bør en så langt det er mulig unngå å endre kretsinnndelingen, da dette vil ødelegge kontinuiteten i statistikken.

Høsten 1979 og 1980 ble det foretatt en ajourføring fram til 1/7-79. I første halvpart av 1981 ble så kretsinnndelingen, tettstedene og kirkesogn/kapelldistrikt ajourført pr. 1/11-80.

For å få kartlagt inndelingen i kirkesogn/kapelldistrikt ble sognepresten i hvert prestegjeld kontaktet. Sognepresten fikk tilsendt et kart der grunnkretsene var tegnet inn og ble bedt om å tegne inn grensene for kirkesogn/kapelldistrikt på kartet. Der grunnkretsene ble delt av et kirkesogn/kapelldistrikt ble prestene bedt om å liste opp de adresser i grunnkretsen som falt innenfor de enkelte kirkesogn/kapelldistrikt. Materialet ble så sendt Byrået via fylkeskartkontorene og bispedømmerådene som skulle foreta en første kontroll av materialet.

SPESEIELLE MERKNADER TIL GJENNOMFØRINGEN I TRYSIL KOMMUNE

Ved folketellingen i 1970 var kommunen delt inn i 30 folketellingskretser. Av disse svarte krets 2 til tettstedet Nybergsund, krets 4 til tettstedet Innbygda og krets 24 til tettstedet Østby.

Kommunen er delt inn i 6 delområder. Delområdeinndelingen svarer stort sett til inndelingen i skolekretser. Tallet på grunnkretser er 40.

Det er foretatt noen grensejusteringer som berører sammenlignbarheten mellom 1970- og 1980-inndelingen. De fleste endringene er deling av hele kretser, men noen steder er mindre bebodde områder blitt overført fra en krets til en annen.

Mellom folketellingskrets 26 og 27 er grensa blitt justert slik at et mindre område fra krets 26 er blitt ført over i grunnkrets 0105. I det overførte området bodde det ca. 20 personer i 1980.

Ved sammenligning svarer grunnkretsene 0204-0206 til folketellingskretsene 24, 25 og 30. Dette skyldes at krets 30 er blitt slått sammen med del av krets 25, krets 24 sammen med del av krets 25 og at grunnkrets 0205 svarer til del av krets 25.

Kretsene 2 og 3 som svarer til tettstedet Nybergsund med den spredtbygde kretsen rundt, er delt inn igjen på nytt uavhengig av den gamle inndelingen.

Folketellingskretsene 15 og 16 er delt inn igjen på nytt uavhengig av den gamle inndelingen. Her er del av folketellingskrets 15 som kommunikasjonsmessig hører til grunnkrets 0402 slått sammen med del av krets 16. Det bodde om lag 90 personer i 1970 i den delen av krets 16 som er lagt til grunnkrets 0402.

Tettstedet Innbygda og den spredtbygde kretsen rundt er delt inn igjen uavhengig av den gamle inndelingen. Folketellingskretsene 4 og 5 svarer derfor til grunnkretsene 0502-0507.

TABELL 1. OMFANGET AV GRUNNKRETSENE, FORDELT PÅ TETT OG SPREDT BEBYGGELSE.

GRUNN- KRETSNR	NAVNET PÅ GRUNNKRETSEN	TYPE BEBYGGELSE	OMFANGET AV GRUNNKRETSENE
01 LJØRDALEN			
0101	DREVDALEN	SPREDT	GNR. 30 BNR. 18,24,26,75,156
		SPREDT	GNR. 31 BNR. 37
0102	SKÅRET	SPREDT	GNR. 10 BNR. 25,38-39,44,48,68,92,99-101
		SPREDT	GNR. 11 BNR. 1-2,8-10,18,28,31,33,35,45,48-49,80
		SPREDT	GNR. 12 BNR. 1-3,5,7-8,11
		SPREDT	GNR. 31 BNR. 35,97-98,168,314
0103	LJØRDALEN NORD	SPREDT	GNR. 9 BNR. 1,4,19,21,26,29,34,38,43,49,60,66,71-72,74,86-87,98,100,126,129,137-138,141-142,149,155,157,169,188,192,202,222,256,268,281,289,322,334-335,342,366,379,387,412,417,622,629
		SPREDT	GNR. 10 BNR. 1,7,12,17-19,28,31,46,49-50,54-56,58,60,67,71,74,77,93,103-104
		SPREDT	GNR. 31 BNR. 103
0104	LJØRDALEN SØR	SPREDT	GNR. 9 BNR. 7,27-28,33,36,39,46,62,65,89-92,104,108-109,111-113,133,135,143,167,170,185-186,191,197,200,207,214,219,243,267,285,294-296,309,323,326,332-333,336,340,350,355,367,400,420,425,428,504,586
0105	STØA	SPREDT	GNR. 8 BNR. 1,22,24-26,35,39,42
		SPREDT	GNR. 9 BNR. 8-9,115-116,166,176,253,273-274,291,307,362,416
02 ØSTBY			
0201	NESVOLDBERGET	SPREDT	GNR. 5 BNR. 40,69
		SPREDT	GNR. 6 BNR. 1,4,6,20
		SPREDT	GNR. 7 BNR. 1,3,5-6,8,15,18-19
		SPREDT	GNR. 15 BNR. 5,9-11,13-20,43-44,55,62,68,83,87,89
		SPREDT	GNR. 16 BNR. 43,68,79,92
		SPREDT	GNR. 17 BNR. 4,26,90,126,136,153-154
		SPREDT	GNR. 26 BNR. 254
0202	GALÅSEN	SPREDT	GNR. 3 BNR. 8,11,13,17-18,27,30,45-46,54,58,63,76
		SPREDT	GNR. 5 BNR. 1,4,7,10,13,16,20,23,34,38,41,45,60,65,75,81,85,95-97,99
		SPREDT	GNR. 27 BNR. 5
0203	LANDSJØRSEN	SPREDT	GNR. 4 BNR. 6,18,20,22-24
		SPREDT	GNR. 26 BNR. 3,21,31,90,111,117,127-128,130,138-139,146,150,152-153,155,158-160,163,166,185,218,243,277,280,318,346,405,423,458-459
		SPREDT	GNR. 27 BNR. 4,6,15,19,34
0204	ØSTBY	TETT	GNR. 15 BNR. 1
		TETT	GNR. 16 BNR. 1,7,9,26,32,64,72,88,117,127,130,132,134
		TETT	GNR. 17 BNR. 1,7-8,11-12,14,30,35,39,41-42,44-45,48,67-68,74-76,106-107,110,116,118,120,122-123,125,133-134,137,139,144,149,159-160
		TETT	GNR. 31 BNR. 25,49,63-64,104-105,108,112,123,133,146,192-193,195-196,199,204,217,226,257,260,357
		TETT	GNR. 32 BNR. 9
		SPREDT	GNR. 16 BNR. 21,27,29,125,128-129,133
		SPREDT	GNR. 17 BNR. 27,29,33,68,72,127,143,152,161
		SPREDT	GNR. 31 BNR. 33,99,110,118,122,224,269,299,334,356
		SPREDT	GNR. 33 BNR. 55,85,205

KOMMUNE 0428 TRYSIL

TABELL 1. OMFANGET AV GRUNNKRETSENE, FORDELT PÅ TETT OG SPREDT BEBYGGELSE.

GRUNN- KRETSNR	NAVNET PÅ GRUNNKRETSEN	TYPE BEBYGGELSE	OMFANGET AV GRUNNKRETSENE
0205	FJELLBYGDA	SPREDT	GNR. 13 BNR. 10
		SPREDT	GNR. 14 BNR. 1,6-8,10,24,35
		SPREDT	GNR. 15 BNR. 12
		SPREDT	GNR. 16 BNR. 30,66
		SPREDT	GNR. 17 BNR. 66
		SPREDT	GNR. 37 BNR. 32,59,195
0206	ØSTBY VEST	SPREDT	GNR. 20 BNR. 11,24-25,28,36
		SPREDT	GNR. 24 BNR. 12,14
		SPREDT	GNR. 25 BNR. 4,19
		SPREDT	GNR. 31 BNR. 3,113,131
		SPREDT	GNR. 33 BNR. 12,63,72,144-146,153,159,165, 170,178,182,190,201,206,208,310,324,360,368, 468
03 NYBERGSUND			
0301	LUTNES	SPREDT	GNR. 1 BNR. 1,3-5,8,15,22,27,31,37,49,66, 71-72,74,80-83,85,94,98,103,107,111-112,121
		SPREDT	GNR. 2 BNR. 1
		SPREDT	GNR. 68 BNR. 1-2,6,9,14,27,33-36
		SPREDT	GNR. 69 BNR. 3,11,24,34
0302	SKJÆRBERGET	SPREDT	GNR. 70 BNR. 1-2,7,13-14,17,28,32,39,44-45, 47,56,60-61
0303	PLASSEN	SPREDT	GNR. 3 BNR. 1,14-15,17,32,35,40,59,80-81
		SPREDT	GNR. 27 BNR. 8
		SPREDT	GNR. 68 BNR. 3,5,10,12,15-17,19,26,38
		SPREDT	GNR. 69 BNR. 2,9,12-13,21-22,31,35,42-43
0304	ENGEMOEN	SPREDT	GNR. 4 BNR. 1-2,21
		SPREDT	GNR. 20 BNR. 42
		SPREDT	GNR. 21 BNR. 1,6-7,13,17-18,24,35,44,49,52, 57-58
		SPREDT	GNR. 27 BNR. 7,26,41
0305	KNETTEN	SPREDT	GNR. 67 BNR. 7,26,35,40-42,51,57
		SPREDT	GNR. 20 BNR. 5,13,22-23,31,45,56-57,64,68, 72,77,79
0306	NYBERGSUND NORD	SPREDT	GNR. 30 BNR. 5,13,46,50,53,65,76,157,228, 367
		TETT	GNR. 23 BNR. 16,24-25,30-31,34,36,39,41-42, 44,47-48,53,56-57,59,61-62,66,76-77,100
0307	NYBERGSUND SØR	TETT	GNR. 31 BNR. 77,88,116,120-121,125-126,128- 129,140,149,174,183,207,218-219,223,249,295, 301,309,338-339,343,349
		TETT	GNR. 65 BNR. 15
		SPREDT	GNR. 20 BNR. 15,35,58,60,75,83
		SPREDT	GNR. 23 BNR. 1,4,6,12,14,27,29,35,55,65
		SPREDT	GNR. 30 BNR. 47
		SPREDT	GNR. 31 BNR. 9,74,107,137-138,142-143,147, 191,201,230,239,242,244
		SPREDT	GNR. 53 BNR. 39
		SPREDT	GNR. 65 BNR. 1,10-11
0307	NYBERGSUND SØR	TETT	GNR. 22 BNR. 1,5-6,8,10-11,13
		TETT	GNR. 23 BNR. 11,18,21
		TETT	GNR. 30 BNR. 3,52,79,91,113,122-125,130,134, 168,177,180-181,189,196-197,201-202,212,217, 219,227,232-233,238,246,264-266,270-271,282, 291,295,297-305,329-331,333-334,344-349,351- 352,370-371,381
		TETT	GNR. 31 BNR. 7,114
		SPREDT	GNR. 20 BNR. 1,17
		SPREDT	GNR. 21 BNR. 38
		SPREDT	GNR. 23 BNR. 7
		SPREDT	GNR. 29 BNR. 2,52,112,114,118,120-121,131
		SPREDT	GNR. 30 BNR. 84
		SPREDT	GNR. 65 BNR. 3,13,17
		SPREDT	GNR. 66 BNR. 1,32,68
		SPREDT	GNR. 67 BNR. 1,8,19,43

TABELL 1. OMFANGET AV GRUNNKRETSENE, FORDELT PÅ TETT OG SPREDT BEBYGGELSE.

GRUNN- KRETSNR	NAVNET PÅ GRUNNKRETSEN	TYPE BEBYGGELSE	OMFANGET AV GRUNNKRETSENE
0308	GRØNDALEN	SPREDT	GNR. 20 BNR. 3,44,63
		SPREDT	GNR. 60 BNR. 10,13,24,50
		SPREDT	GNR. 64 BNR. 1,4,10,12,14-15,18,21,25,27, 30-33,39-40,48-49,53,61-62
		SPREDT	GNR. 65 BNR. 8
		SPREDT	GNR. 66 BNR. 22,35,41,43,45,53,60,92,99,102, 110
0309	NYHUS	SPREDT	GNR. 63 BNR. 4,9-10,14-15,18,37,39,60-61, 80,92-93,118
		SPREDT	GNR. 66 BNR. 49,69
04 VESTRE TRYSIL			
0401	TØRBERGET	SPREDT	GNR. 72 BNR. 7,9-10,12,17,19,24-25,29,34- 35,44,65,68-69,71-72,76-77,79-80,83,85,87- 88,90-91,95-97,106-107,115-116,118,122,124- 125,131,133-135,139,141-145,148,164-165,167, 170-171,174-175,178-180,187-188,190-191,195, 202,209-210,213,219-220,225-226,228-229,237, 240,244-245,254,258,260-264,266,268,271,274, 276,284,297,303,307,313-314,316-317,319-320, 332,334-336,341-342,346-347
0402	MIDTSKOGSBERGET	SPREDT	GNR. 71 BNR. 15,30-35,37-38,44,46,49,56,59
		SPREDT	GNR. 72 BNR. 56-57,126,140,150,153,172,197, 200-201,205,216-217,236,273
		SPREDT	GNR. 73 BNR. 8,11-16,18,21,23,30-31,37-38, 40,47-49,53,55
		SPREDT	GNR. 74 BNR. 2,4,10-11,14-17,24,32-33,36, 39,65
		SPREDT	GNR. 75 BNR. 3,15,22
0403	MELLOMGÅRD	SPREDT	GNR. 74 BNR. 7,12,21,27,30-31,40,43,46,50, 54,67,81-82
		SPREDT	GNR. 75 BNR. 1,8-10,12,14,23,29,33,39,42, 45,73
		SPREDT	GNR. 76 BNR. 1,20,25,28,31,48-49,60
		SPREDT	GNR. 89 BNR. 13-14,26
0404	KVITSTEN	SPREDT	GNR. 86 BNR. 1-2,7-16,19
		SPREDT	GNR. 87 BNR. 1-4,7-8,10-11,17
		SPREDT	GNR. 88 BNR. 4,6,34,43,48-49,52,55,61,64- 65,67,70,72,76,82,91,97,106,114,135,138-139
0405	SVEEN	SPREDT	GNR. 75 BNR. 4,24
		SPREDT	GNR. 81 BNR. 1,3-4,6
		SPREDT	GNR. 82 BNR. 1,4-5,10
		SPREDT	GNR. 83 BNR. 1-4,9,16-17,59
		SPREDT	GNR. 84 BNR. 1-2,10-11
		SPREDT	GNR. 85 BNR. 1,7-8,14
		SPREDT	GNR. 88 BNR. 15,22-23,28-29,33,44,88
0406	HAMMEREN	SPREDT	GNR. 72 BNR. 81
		SPREDT	GNR. 73 BNR. 9,32
		SPREDT	GNR. 76 BNR. 3,5,12-14,22,26,56,68,77
		SPREDT	GNR. 77 BNR. 1,4-9,11-12
		SPREDT	GNR. 78 BNR. 1,5
		SPREDT	GNR. 79 BNR. 5,7,12-13,15,24-27,31,35
		SPREDT	GNR. 80 BNR. 2,6,9-10,12,22,24-25
05 INNBYGDA			
0501	VESTBY	SPREDT	GNR. 33 BNR. 4-5,14,35-37,43-44,46,64,79, 95,102,104-105,116,121,130,142,184,189,191- 192,198,210,213,373,379
		SPREDT	GNR. 37 BNR. 186
		SPREDT	GNR. 60 BNR. 1,4,6-7,9,14-15,22,27,29-32, 34-38,41,45,51,58,60,71,78-79,91
		SPREDT	GNR. 61 BNR. 1-2,4,9,17,20
		SPREDT	GNR. 62 BNR. 1,4,6-7

KOMMUNE 0428 TRYSIL

TABELL 1. OMFANGET AV GRUNNKRETSENE, FORDELT PÅ TETT OG SPREDT BEBYGGELSE.

GRUNN- KRETSNR	NAVNET PÅ GRUNNKRETSEN	TYPE BEBYGGELSE	OMFANGET AV GRUNNKRETSENE
0501	VESTBY	SPREDT	GNR. 63 BNR. 87
0502	KJELLÅS	TETT	GNR. 37 BNR. 4, 12, 15, 28, 51, 54, 71, 76, 112, 120, 143, 149, 169, 171, 199, 209, 214-215, 218-219, 221, 223, 229, 233-234, 237, 239, 242-243, 247, 251, 254, 258, 261-264, 269-270, 272-273, 275, 282-283, 286, 297, 304, 306-311, 323, 329, 339, 349, 357-358, 364, 375, 387, 389, 399-400, 402, 410, 417-418, 420-423, 425-436, 438-440, 446-447, 450, 458, 460, 492
		SPREDT	GNR. 37 BNR. 46, 77, 116, 142, 158, 173, 210, 260, 274, 355, 408
		SPREDT	GNR. 58 BNR. 63
0503	VESTAD	TETT	GNR. 26 BNR. 149, 162, 240, 246, 381
		TETT	GNR. 37 BNR. 5, 18, 29, 113, 121, 124, 128, 170, 228, 235-236, 249, 255-257, 266-267, 281, 290, 319, 365, 412, 470, 600
		TETT	GNR. 58 BNR. 3, 7, 16, 22, 31, 39-44, 47, 49, 52-53, 56-60, 62, 70-75, 77, 80-82, 84-91, 93, 119, 131-133, 144, 149-150, 154-155
		TETT	GNR. 59 BNR. 1, 32-33
		SPREDT	GNR. 26 BNR. 55, 85, 94, 125, 131, 161, 180, 481
		SPREDT	GNR. 58 BNR. 28
		SPREDT	GNR. 59 BNR. 7, 15, 17-18, 24-25, 35, 37-38
0504	GRINDBEKKEN	TETT	GNR. 26 BNR. 10, 34, 60, 88, 109, 112, 170-171, 173, 178, 183, 186-187, 189, 192-193, 210-211, 227-228, 236, 247, 250, 253, 255-256, 259-260, 263, 266, 283-285, 289-290, 296, 314-316, 330, 334-335, 353, 391, 395, 412-413, 424, 443, 448, 453, 455, 468, 474, 477, 484
		TETT	GNR. 33 BNR. 32, 73, 113, 122, 141, 228, 386, 389
		TETT	GNR. 34 BNR. 1, 7, 9-11, 14, 16
		TETT	GNR. 35 BNR. 5, 9-12, 31, 33-34, 39, 48
		TETT	GNR. 36 BNR. 21, 27, 34-35, 37, 42, 52, 67, 86, 93, 110, 124, 128, 160, 176, 185, 193, 197, 218, 220, 226, 229, 236-238, 246, 249-251, 253-263, 265-274, 276-279, 282-284, 286-292, 295-300, 302-308, 310-311, 314, 316-317, 320, 322-323, 328-331, 344
		TETT	GNR. 39 BNR. 160
		SPREDT	GNR. 26 BNR. 36, 49
		SPREDT	GNR. 31 BNR. 153
		SPREDT	GNR. 36 BNR. 2, 17, 79, 174
		SPREDT	GNR. 39 BNR. 18, 30
0505	INNBYGDA SENTRUM	TETT	GNR. 26 BNR. 2, 13, 17, 23, 28, 43, 45-46, 50-51, 54, 58, 66, 68, 73, 76, 84, 92, 98, 100, 110, 118, 124, 134, 141, 156, 167, 179, 205, 214, 223-224, 234-235, 237-238, 249, 264-265, 268, 273, 279, 295, 297, 299, 309, 337, 339-344, 347, 362-364, 366-367, 378, 380, 399, 404, 408, 411, 426, 463
		TETT	GNR. 28 BNR. 1, 4, 7, 13, 17, 23
		TETT	GNR. 29 BNR. 4-5, 20, 34, 38, 100, 117, 122, 126
		TETT	GNR. 30 BNR. 1, 35, 43, 48, 148, 220, 240
		TETT	GNR. 31 BNR. 1, 19, 26, 43, 75, 180, 210, 228-229, 245-246, 272-282, 284-286, 296, 300, 303, 305-307, 321, 323-326, 335
		TETT	GNR. 32 BNR. 1
		TETT	GNR. 33 BNR. 24, 30, 131, 155, 217-218, 229, 244-245, 274, 314, 381, 463, 465, 471-472
		SPREDT	GNR. 26 BNR. 86
0506	ØRÅDALEN	SPREDT	GNR. 24 BNR. 6, 8, 10, 16, 20, 27-28, 30-31, 33-34, 38, 46-47, 50-52
		SPREDT	GNR. 25 BNR. 1-2, 6, 10-11, 14, 22-25, 27-31, 33-38, 46, 48
		SPREDT	GNR. 33 BNR. 3, 34, 66, 68, 80, 221, 223, 241, 247, 352, 354, 356
		SPREDT	GNR. 38 BNR. 3, 17, 24, 105, 116, 155-156
		SPREDT	GNR. 53 BNR. 33, 42
0507	INNBYGDA ØST	SPREDT	GNR. 26 BNR. 11, 14, 26, 35, 37, 41, 74, 80, 95, 106, 294, 377, 383
		SPREDT	GNR. 31 BNR. 34, 68, 101, 119
		SPREDT	GNR. 35 BNR. 19, 21, 23, 27

KOMMUNE 0428 TRYSIL

TABELL 1. OMFANGET AV GRUNNKRETSENE, FORDELT PÅ TETT OG SPREDT BEBYGGELSE.

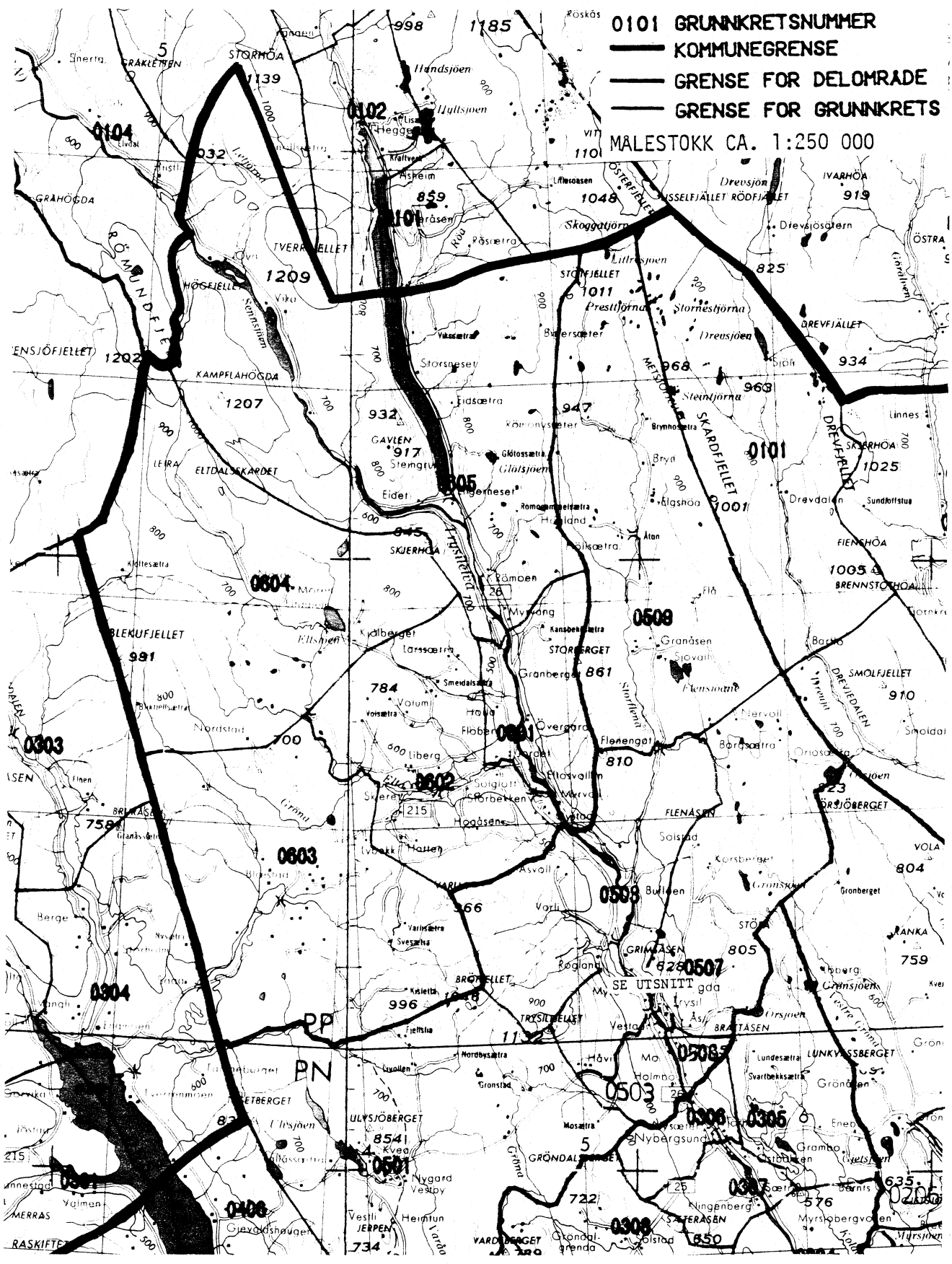
GRUNN- KRETSNR	NAVNET PÅ GRUNNKRETSEN	TYPE BEBYGGELSE	OMFANGET AV GRUNNKRETSENE		
0507	INNBYGDA ØST	SPREDT	GNR. 36 BNR. 7,26,63,81,91,105-109,117-118, 142,144,161,190-191,208,232,339		
		SPREDT	GNR. 40 BNR. 60		
0508	ØVERBYGDA	SPREDT	GNR. 32 BNR. 32		
		SPREDT	GNR. 36 BNR. 15,48,54,157-158,201,215		
		SPREDT	GNR. 37 BNR. 3,30,140		
		SPREDT	GNR. 38 BNR. 6,10,66,122-123,135		
		SPREDT	GNR. 39 BNR. 55,137,202		
		SPREDT	GNR. 40 BNR. 6,15-17,19,23,29,35,46,58-59, 61,73-74,79,82,93,97,99,105,120-122,130		
		SPREDT	GNR. 41 BNR. 1,8-12,20,36		
		SPREDT	GNR. 56 BNR. 2-4,7-8,10,12,15,31,42,44,50, 53,56,116,306,310		
0509	FLENDALEN	SPREDT	GNR. 57 BNR. 4,7-8,10		
		SPREDT	GNR. 28 BNR. 2,9		
06	JORDET	SPREDT	GNR. 36 BNR. 181		
		SPREDT	GNR. 38 BNR. 56		
		SPREDT	GNR. 39 BNR. 16,59,74,80,82-83,86,89-90,93, 106-107,120,128,133,152,173,186,198		
		SPREDT	GNR. 40 BNR. 11,33,44,52,55		
		SPREDT	GNR. 41 BNR. 15-16		
		SPREDT	GNR. 45 BNR. 14		
		0601	JORDET	SPREDT	GNR. 26 BNR. 39,53
				SPREDT	GNR. 30 BNR. 64,68,85,103,119,131,133,142, 145-147,152,161,166,171,193-194,198-199,203, 207,223-224,237,267,273,279,290,328,336-341, 343,353,355-362
SPREDT	GNR. 35 BNR. 16,20,43,47				
SPREDT	GNR. 36 BNR. 73,78				
SPREDT	GNR. 37 BNR. 75,125				
SPREDT	GNR. 38 BNR. 8,48,112,117-118,146,166				
SPREDT	GNR. 42 BNR. 1,4-5				
SPREDT	GNR. 43 BNR. 5,9-11				
SPREDT	GNR. 53 BNR. 18-19,32,37,62,66,74,97,100, 116,133,151-152,160,182,185				
0602	JORDET VEST			SPREDT	GNR. 29 BNR. 5,22-23,27-28,32,35,59,61,67, 69-70,92,115,127,134,136,164,167
		SPREDT	GNR. 30 BNR. 112,114-115,118,121,127,141, 195,206,215,226,235,268		
		SPREDT	GNR. 32 BNR. 1,4,10-11,24-25,30,40,52,64		
		SPREDT	GNR. 33 BNR. 61,353		
		SPREDT	GNR. 37 BNR. 45		
		SPREDT	GNR. 38 BNR. 29,43,62,64,69-70,72-77,81,99, 101,131,133,164,180		
		SPREDT	GNR. 52 BNR. 1,3-4,8,11,14-15,17,19-20,25, 45,48,52-53,66,86		
0603	SLETTÅS	SPREDT	GNR. 53 BNR. 1,3,41,58-59,61,63,79,85-86, 98,138,149-150,156,172,175		
		SPREDT	GNR. 21 BNR. 2,29		
		SPREDT	GNR. 29 BNR. 33,40,43-44,47,49,51,62,66,71, 77-78,80-86,88,93,98,103-104,113,130,137- 138,141,154,156-157,159-160,165,170-171,178		
		SPREDT	GNR. 32 BNR. 39		
		SPREDT	GNR. 38 BNR. 2,5,9,11,61,68,93-94,138,143, 190-191,198		
		SPREDT	GNR. 53 BNR. 26-29,75,83,94,101,115,129		
0604	ELTJEDALEN	SPREDT	GNR. 55 BNR. 1,7		
		SPREDT	GNR. 56 BNR. 16-19,21,29-30,32,35,38,52		
		SPREDT	GNR. 51 BNR. 1-2,10,14,17,22,25,31-32,37- 38,48-49,59,64,71,75,78,82,90,115		
0605	EIDET	SPREDT	GNR. 36 BNR. 8,44,111,130,140,155,167-168, 177-180,195,243,309,313		
		SPREDT	GNR. 37 BNR. 67,451,468		
		SPREDT	GNR. 38 BNR. 27,30-31,42,55,124,170		

KOMMUNE 0428 TRYSIL

TABELL 1. OMFANGET AV GRUNNKRETSENE, FORDELT PÅ TETT OG SPREDT BEBYGGELSE.

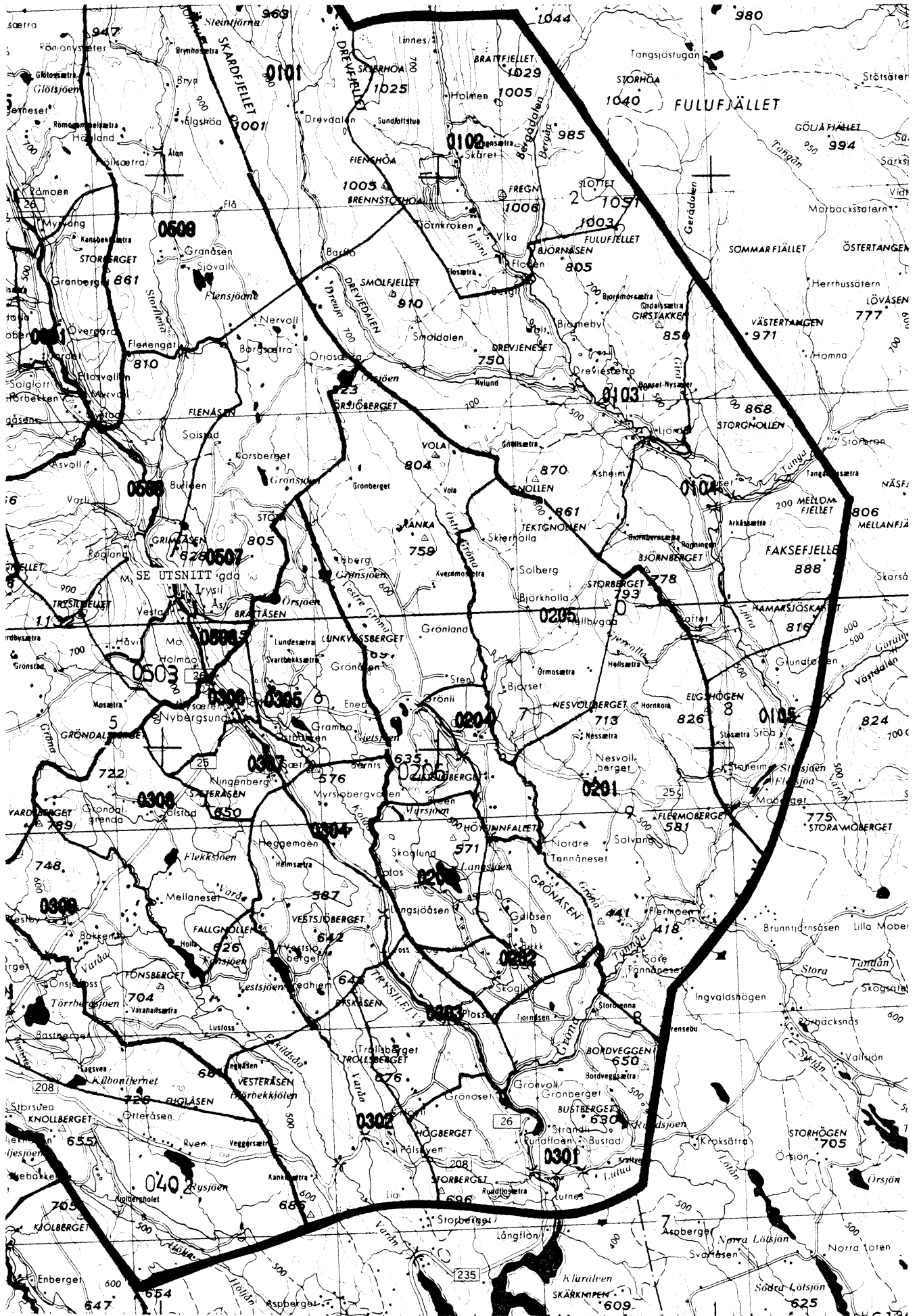
GRUNN- KRETSNR	NAVNET PÅ GRUNNKRETSEN	TYPE BEBYGGELSE	OMFANGET AV GRUNNKRETSENE
0605	EIDET	SPREDT	GNR. 39 BNR. 96,112
		SPREDT	GNR. 40 BNR. 119,124
		SPREDT	GNR. 44 BNR. 1,3
		SPREDT	GNR. 45 BNR. 1,6,12,19,25
		SPREDT	GNR. 46 BNR. 1-2,5
		SPREDT	GNR. 47 BNR. 1-2,7
		SPREDT	GNR. 53 BNR. 36,65,203
		SPREDT	GNR. 67 BNR. 9

0428 TRYSIL

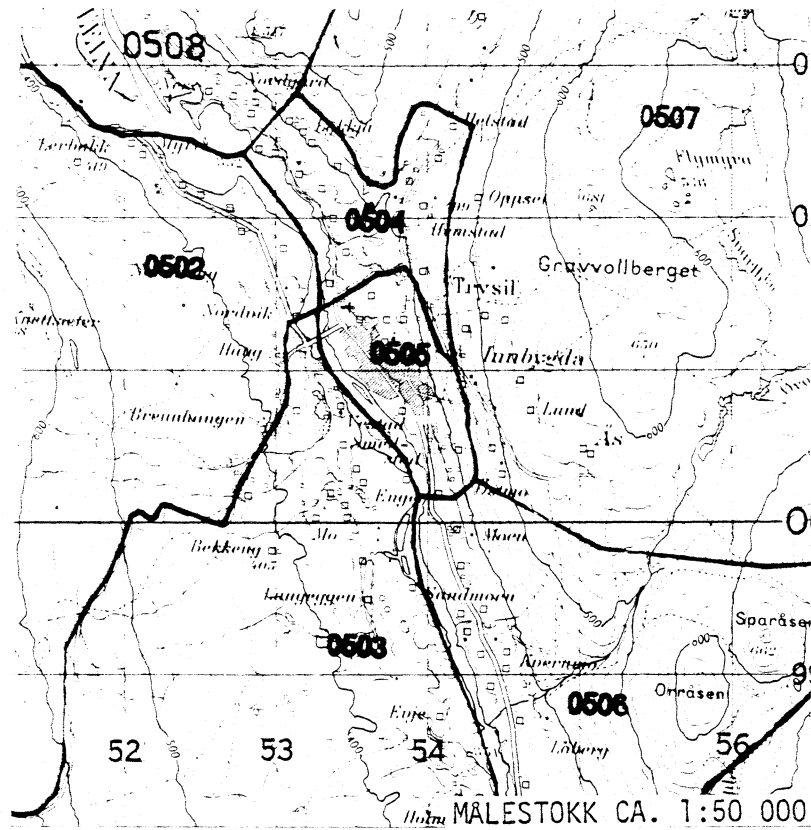


- 0101 GRUNNKRETSNUMMER
- KOMMUNEGRENSE
- GRENSE FOR DELOMRADE
- - - GRENSE FOR GRUNNKRETS

MALESTOKK CA. 1:250 000



UTSNITT AV KRETSKART



KOMMUNE 0428 TRYSIL

TABELL 2. SAMMENLIGNBARHETEN MELLOM GRUNNKRETSENE 1980
OG FOLKETELLINGSKRETSENE 1970

GRUNNKRETS 1980	KOMM 1970	---FOLKETELLINGSKRETS 1970---	
		HEL KRETS	DEL AV KRETS
0101 DREVDALEN	0428		7
0102 SKÅRET	0428	29	
0103 LJØRDALEN NORD	0428		28
0104 LJØRDALEN SØR	0428		28
0105 STØA	0428	27	26
0201 NESVOLDBERGET	0428		26
0202 GALÅSEN	0428		22
0203 LANDSJØRSEN	0428	23	
0204 ØSTBY	0428	24	25
0205 FJELLBYGDA	0428		25
0206 ØSTBY VEST	0428	30	25
0301 LUTNES	0428	21	
0302 SKJÆRBERGET	0428	20	
0303 PLASSEN	0428		22
0304 ENGEMOEN	0428	1	
0305 KNETTEN	0428		3
0306 NYBERGSUND NORD	0428		2-3
0307 NYBERGSUND SØR	0428		2-3
0308 GRØNDALEN	0428	13	
0309 NYHUS	0428	14	
0401 TØRBERGET	0428		15
0402 MIDTSKOGSBERGET	0428		15-16
0403 MELLOMGÅRD	0428		16
0404 KVITSTEN	0428	19	
0405 SVEEN	0428	18	
0406 HAMMEREN	0428	17	
0501 VESTBY	0428	12	
0502 KJELLÅS	0428		4-5
0503 VESTAD	0428		4-5
0504 GRINDBEKKEN	0428		4-5
0505 INNBYGDA SENTRUM	0428		4-5
0506 ØRÅDALEN	0428		5
0507 INNBYGDA ØST	0428		5
0508 ØVERBYGDA	0428	6	
0509 FLENDALEN	0428		7
0601 JORDET	0428		8
0602 JORDET VEST	0428		8
0603 SLETTÅS	0428	11	
0604 ELTEDALEN	0428	10	
0605 EIDET	0428	9	

KOMMUNE 0428 TRYSIL

TABELL 3. SAMMENLIGNBARHETEN MELLOM DELOMRÅDENE 1980
OG FOLKETELLINGSKRETSENE 1970 OG 1960

DELOMRÅDE 1980	KOMM 1970	---KRETSENER-1970---		KOMM 1960	---KRETSENER-1960---	
		HELE	DELER AV		HELE	DELER AV
01 LJØRDALEN	0428	27-29	7	0428	1-3	16
	0428		26	0428		4
02 ØSTBY	0428	23-25	22	0428	7-9	6
	0428	30	26	0428	30	4
03 NYBERGSUND	0428	1-3	22	0428	10-12	6
	0428	13-14		0428	22-23	
	0428	20		0428	24	
	0428	21		0428	5	
04 VESTRE TRYSIL	0428	15-19		0428	25-29	
05 INNBYGDA	0428	4-6	7	0428	13-15	16
	0428	8-12		0428	17-21	

KOMMUNE 0428 TRYSIL

Tabell 4. Oversikt over kirkesogn/kapelldistrikt (menighet)

Menighet		Grunnkretsnummer	
Nummer	Navn	Hel	Del av
01	TRYSIL	0101, 0501-0509, 0601-0605, 0304-0309	
02	PLASSEN	0202, 0203, 0301-0303	
03	LJØRDALEN	0102-0105	
04	ØSTBY	0201, 0204-0206	
05	SØNDRE OSEN	0403-0406	
06	TØRBERGET	0401, 0402	

KOMMUNE 0428 TRYSIL

TABELL 5. OVERSIKT OVER TETTSTEDER.

TETTSTED NR.	NAVN	KOMM NR.	OMFATTER TETTBEBYGGELSE I GRUNNKRETSENE
1131	ØSTBY	0428	0204
1132	NYBERGSUND	0428	0306-0307
1133	INNBYGDA	0428	0502-0505

0428 TRYSIL

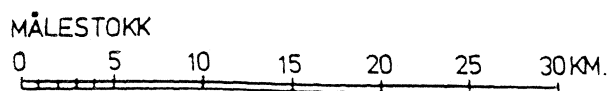
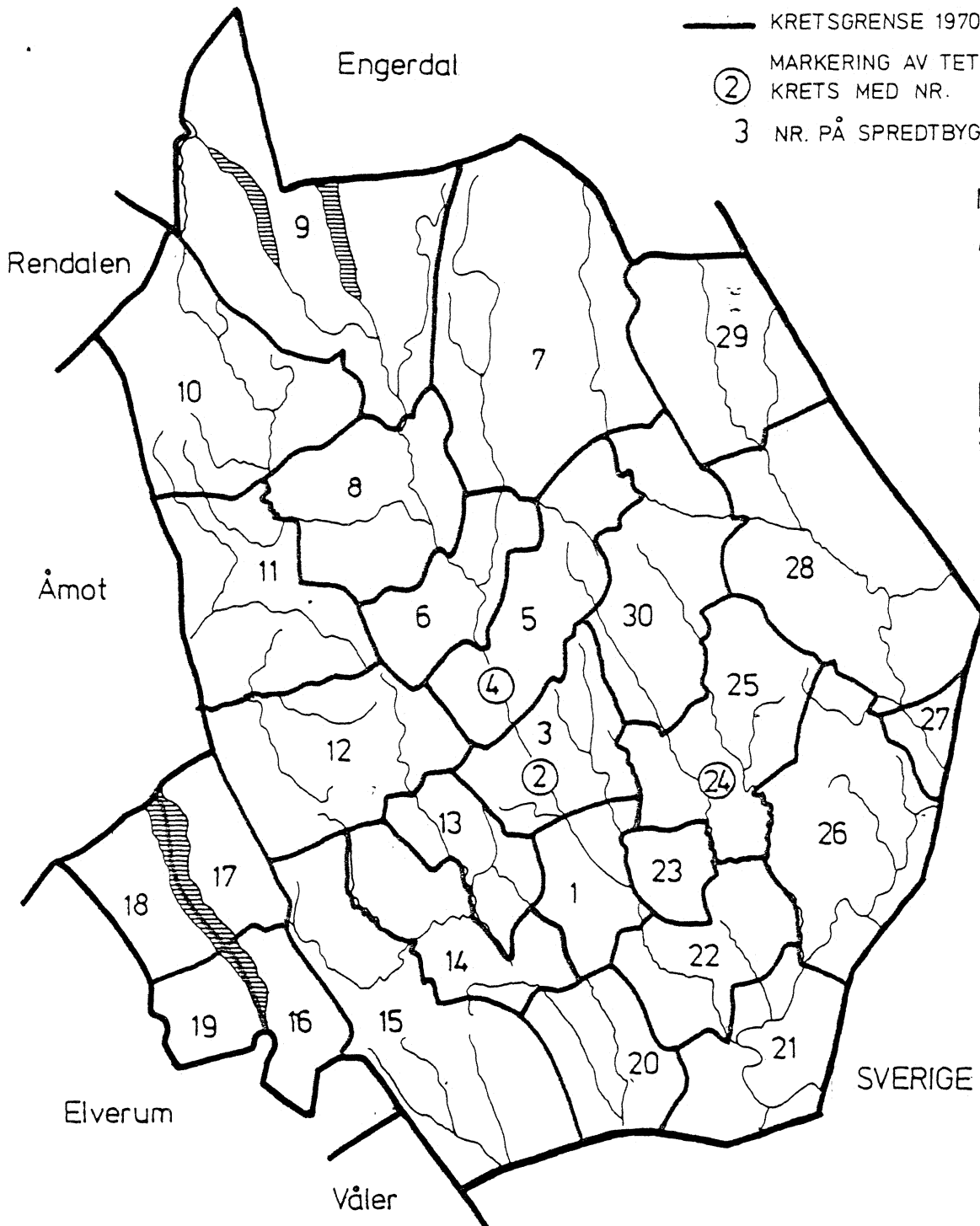
TEGNFORKLARING

— KOMMUNEGRENSE 1970

— KRETSGRENSE 1970

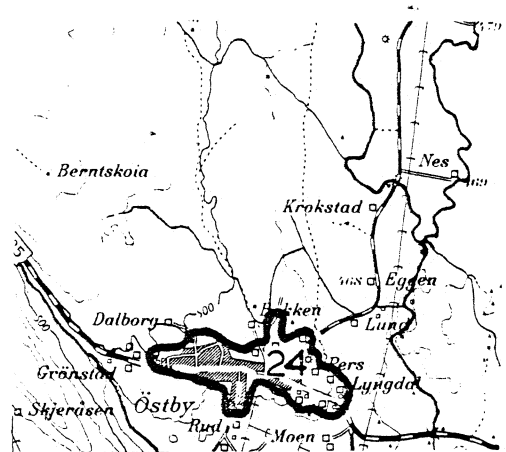
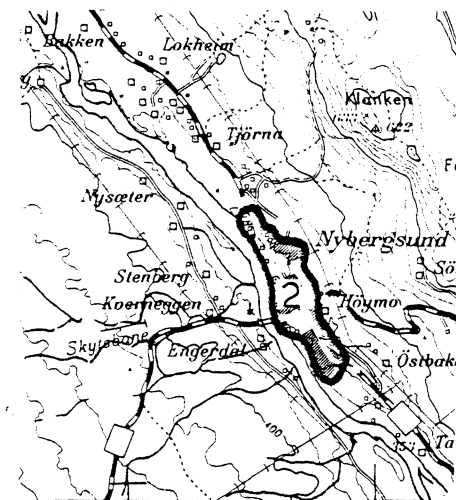

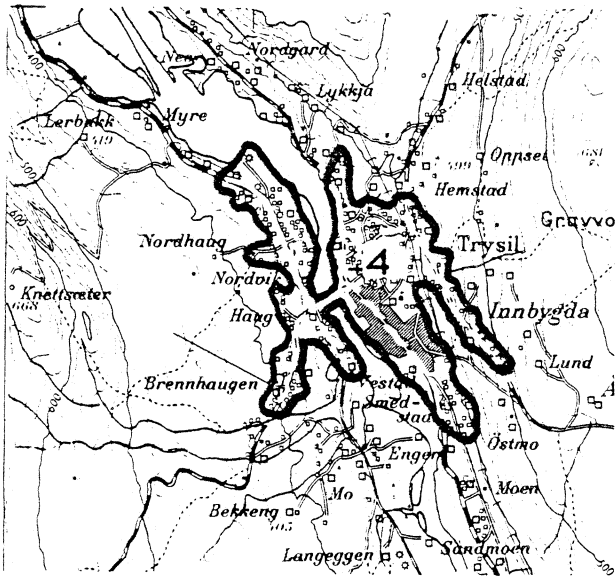
② MARKERING AV TETTBYGD
KRETS MED NR.

3 NR. PÅ SPREDTBYGD KRETS



0428 TRYSIL

TETTBYGDE KRETSER




TEGNFORKLARING

— KRETSGRENSE 1970 *

2 NR. PÅ TETTBYGD KRETS

MÅLESTOKK 1: 50 000



Med samtykke fra Norges Geografiske Oppmåling er N G O's kartmateriale brukt som kartgrunnlag.

