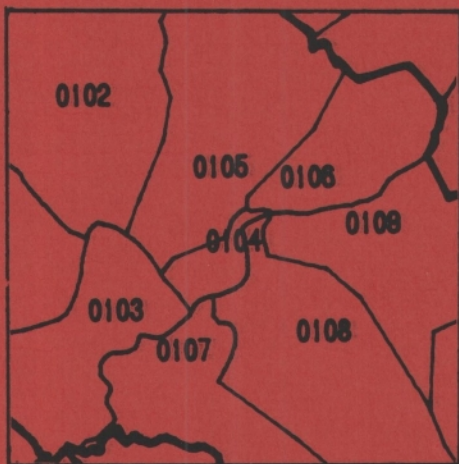


GRUNNKRETSER OG TETTSTEDER



DOKUMENTASJON 1980

0130 **TUNE**

FORORD

Med bakgrunn i det økende behovet for statistikk for mindre områder innen kommunene og på tvers av kommunegrensene, startet Statistisk Sentralbyrå i 1976 arbeidet med en generell, stabil kretsinnndeling. Kretsene blir kalt grunnkretser for å unngå forvekslinger med tidligere folketellingskretser og eksisterende skole- og valgkretser som dekker mer spesielle behov.

Et vesentlig siktepunkt var å kunne gi detaljert geografisk statistikk fra landbrukstellingen i 1979 og folke- og boligstillingen i 1980, men hensikten var også å få en geografisk enhet mer egnet for løpende statistikk.

Utgangspunktet for inndelingen har vært folketellingskretsene i 1970, men disse måtte mange steder nøye revideres i samråd med kommunene for å bli bedre egnet som en generell, geografisk basisenhet.

Formålet med dette heftet er å dokumentere kretsinnndelingen og lette arbeidet med analyser og praktisk bruk av kretsdata. Data for grunnkretser blir bl.a. tilgjengelige i egne kommunehefter fra Folke- og boligstillingen 1980. I de enkelte kommuner og i Statistisk Sentralbyrå finnes det også foreløpige befolkningstall pr. 1/7-79 og 1/11-80 for grunnkretser.

Prinsippene for kretsinnndelingen ble utformet gjennom drøftinger med brukere og gjennom et prøveprosjekt, og er beskrevet i et eget notat "Veiledning ved inndeling av kommunene i grunnkretser". Statistisk Sentralbyrå. 1977. Det blir også tatt sikte på å drøfte erfaringer fra arbeidet og utviklingsperspektiver nærmere i et særskilt hefte.

Utviklingen av GAB-systemet (Grunneiendom-, Adresse- og Byggningsregister) vil gi et regelmessig vedlikehold av bl.a. et adresseregister med koder for grunnkrets. Dette vil i framtida gi muligheter for bl.a. befolkningsstatistikk for grunnkretser, og lette oversikten i kommunene. Grunnkretsinnndelingen skal heretter holdes mest mulig fast. Det vil imidlertid kunne forekomme feilregistreringer. Henvendelser om slike feilregistreringer og spørsmål om eventuelle endringer i grunnkretsinnndelingen skal rettes til Fylkeskartkontoret i det aktuelle fylket, som vil ta saken opp med Byrået. Spørsmål om grunnkretsinnndelingen generelt og arbeidet med den kan også rettes til Statistisk Sentralbyrå, Kongsvinger.

Arbeidet med kretsinnndelingen, som har hatt økonomisk støtte fra Miljøverndepartementet, har vært ledet av førstekonsulent Jan Byfuglien og konsulent Ole Ragnar Langen.

Statistisk Sentralbyrå, Oslo, juni 1981

Odd Aukrust

Eivind Hoffmann

INNHOLD

	Side
Generelt om grunnkretsinnndelingen, avgrensingen av tettsteder og registrering av kirkesogn/kapelldistrikt	3
Spesielle merknader til gjennomføringen i Tune kommune	8
Omfanget av grunnkretsene, fordelt på tett og spredt bebyggelse	10
Kart over inndelingen i grunnkretser	18
Sammenliknbarheten mellom grunnkretsene 1980 og folketellingskretsene 1970	23
Sammenliknbarheten mellom delområdene 1980 og folketellingskretsene 1970 og 1960	24
Oversikt over kirkesogn/kapelldistrikt (menighet)	24
Oversikt over tettstedet	24
Kart over avgrensing av tettstedet	25
V e d l e g g	
1. Kartskisse over kretsinnndelingen i 1970	26
2. Oversiktskart over tettbygde kretser i 1970	27

GENERELT OM GRUNNKRETSINNDELINGEN, AVGRENSINGEN AV TETTSTEDER OG REGISTRERING AV KIRKESOGN/KAPELLDISTRIKT

Formålet med og nytten av grunnkretsinnndelingen

Formålet med å dele kommunen inn i grunnkretser er å lage små stabile geografiske enheter som kan gi et fleksibelt statistisk grunnlag for kommunal og regional analyse, forvaltning og planlegging. Foruten å nytte disse slik de er, kan grunnkretsene grupperes til enheter som varierer fra formål til formål. Som minste byggekloss kan grunnkretsen settes sammen til geografiske enheter som er formålstjenlige f.eks. i planleggingen av eldreomsorgen eller til å studere utviklingen av elevgrunnlaget i grunnskolen på ulike alderstrinn. Aktuelle grupperingsenheter som kan gå på tvers av kommunegrensene er f.eks. vassdragsregioner og arbeidsmarkedsregioner.

I første omgang kommer Statistisk Sentralbyrå til å nytte inndelingen til å presentere data fra landbrukstillingen i 1979 og folke- og boligstillingen i 1980. Som en kontroll på at det arbeidet som er gjort er riktig har en laget tabeller pr. 1/7-79 og 1/11-80 som gir befolkningstall fordelt på alder, kjønn og type bebyggelse.

Krav til grunnkretsinnndelingen

Ut fra de formål inndelingen i grunnkretser skal tjene, ble det stilt en del krav som vi nedenfor kort skal gjennomgå.

1. Grunnkretsene må utformes slik at grensene er uforanderlige over en rimelig tidsperiode. Dette er et særdeles viktig krav. Stabile kretser er en helt avgjørende forutsetning for å kunne følge endringer på kretsnivå over tid. (se nedenfor).

Nå har dessverre kartgrunnlaget mange steder vært svært dårlig. Dette gjør at en spesielt i ubebodde områder må regne med at grensene må justeres slik at de faller sammen med eiendomsgrensene. Grunnkretsenes omfang er definert ved adressene (gards- og bruksnr. eller gateadresse). En del steder er imidlertid eiendommene så store at en må regne med at grunnkretsgrensa må trekkes på tvers av eiendomsgrensa. Videre må en regne med endringer av grensene i ubebodde områder dersom disse blir bebygd med boliger, industri o.l. og grensene går på tvers av den nye bebyggelsen. De eneste endringer som kan tillates i bebodde områder er deling eller sammenslåinger av hele grunnkretser. Der nytt kartgrunnlag viser at grensene i bebodde områder er trukket feil, må grensene på kartet justeres slik at de blir i samsvar med beskrivelsen (gateadresser eller gards- og bruksnr.).

2. Kretsene er i størst mulig grad søkt gjort sammenlignbare med folketellingskretsene i 1970 og tidligere tellinger slik at en kan følge utviklingen bakover i tid. Dette kravet strir imidlertid ofte mot kravet om at inndelingen skal bestå av sammenhengende geografiske områder og være hensiktsmessig til kommunal og regional planlegging. Der den gamle inndelingen fra folketellingen i 1970 ikke kunne nyttes direkte, har en likevel forsøkt å lage større enheter innen kommunen som kan sammenlignes. I noen tilfeller har ikke dette lyktes, enten ved at den gamle inndelingen bestod av ikke geografisk sammenhengende områder, eller fordi dette ville føre til en inndeling som kommunen mente ikke var formålstjenlig.

3. Grunnkretsene skal ikke være for store eller variere for mye i folketall og areal. Dette kravet er viktig for at grunnkretsen kan fungere som byggekloss ved inndeling i regioner av ulike slag. I spredtbygde strøk ble det som utgangspunkt sagt at grunnkretsene ikke burde overstige 300-400 personer og i tettbygde strøk 500-600 personer.

Arealet i kretsene bør heller ikke variere for mye. Spesielt større ubebodde områder som f.eks. Finnmarksvidda og Hardangervidda, er delt inn i ubebodde grunnkretser, der grensene er lagt i vannskillere.

Grensene for grunnkretsene er også forsøkt lagt slik at de i størst mulig grad er ensartede når det gjelder bebyggelsesstruktur, natur- og næringsgrunnlag og slik at de kommunikasjonsmessig hører sammen. Folketellingskretser fra 1970 er f.eks. ofte blitt delt fordi de enkelte deler av kretsen nå ikke lengre hører sammen kommunikasjonsmessig.

Inndelingen i delområder (bydeler/bygdelag)

Størrelsen på kommunene varierer svært mye. Det var derfor behov for å lage en fast inndeling som kunne gi data på et mer overordnet nivå enn grunnkretsen. En slik områdeinndeling vil være bedre egnet for data som blir for detaljert på kretsnivå samtidig som den vil være bedre egnet enn kretser til regionale oversiktsanalyser. Ut fra statistiske formål ble derfor grunnkretsene gruppert til delområder. Delområdene er angitt ved de to første sifrene i det 4-sifrede grunnkretsnummeret, mens de to siste sifrene angir nummeret på grunnkretsen innenfor delområdet.

Delområdene har som hovedregel 1 000-3 000 innbyggere i spredtbygde strøk og 3 000-6 000 i mer tettbygde strøk. Kommuner med under 1 000-2 000 innbyggere er vanligvis ikke delt inn i delområder.

Registrering av tettsted

Ved Folketellingene 1960 og 1970 var kretsinnndelingen knyttet direkte til inndelingen i tettsteder. Dette er uheldig fordi tettsteds grensene endrer seg over tid. Det er imidlertid fortsatt ønskelig å registrere tettbebyggelsen da dette er den eneste måten en kan få et realistisk bilde av utviklingen i urbaniseringen i Norge. Den enkelte adresse er derfor registrert med en egen kode for om adressen ligger innenfor eller utenfor tettsted, uavhengig av grunnkretsinnndelingen. Det er videre bygd opp et eget tettstedsregister som grupperer sammen tettbebyggelsen i de enkelte grunnkretser til tettsteder.

For at en hussamling skal kunne registreres som et tettsted må det bo minst 200 personer der og avstanden mellom husene må normalt ikke overstige 50 meter. Har en derimot fått en kjerne med 200 innbyggere, kan en vise mer skjønn ved avgrensingen. Husklynger som naturlig hører med til tettstedet, tas med selv om avstanden overskrider 50 meter. Avstanden mellom nærmeste hus i kjernen og den lille klynga, bør imidlertid ikke overstige 400 meter. Er avstanden større bør husklynga være stor nok til å danne eget tettsted. Grensene for tettstedene slik de er beskrevet i dette heftet, skal vise grensa for bebyggelsen slik den er 1. november 1980 og ikke inneholde områder som er blitt eller blir bebyggt seinere. Bebyggelse som skal regnes med i tettbebyggelsen er boliger, industri, forretninger, offentlige bygninger, idrettsanlegg o.l. Hytter og ren gardsbebyggelse skal bare regnes med i tettstedet dersom det ligger i eller i tilknytning til tettstedet, dvs. mindre enn 50 meter fra nærmeste hus i "kjernen" eller den lille husklynga som ligger over 50 meter fra "kjernen".

I praksis vil det finnes områder innenfor tettstedene der avstanden mellom husene overstiger 50 meter. Dette kan f.eks. være i industriområder eller idrettsanlegg som ligger i tilknytning til tettstedene. Videre kan det være naturlige hindringer som bergknauser, elver eller dyrkbare områder som en ikke får bygge ut.

Ved avgrensingen av tettstedene har Byrået støtt på en rekke praktiske problemer som har sammenheng med at dette arbeidet er noe som har vært nytt for de kommunale myndigheter. Praksis ved avgrensingene kan derfor variere noe, men dette gir trolig ikke større registreringsfeil enn ved den metode som ble nyttet i 1970. En regner med at feil vil bli korrigert etter hvert som kommunen skal ajourføre grensene.

Hvert tettsted er tildelt et firesifret nummer i tillegg til kommune-nummeret.

Registrering av kirkesogn og kapelldistrikt (menigheter)

Ved tidligere folketellinger har det vært et krav av folketellingskretsene skulle følge grensene for kirkesognene. Dette har en del steder vist seg utilfredsstillende da sognegrensene har vært foreldet i forhold til dagens bosettingsmønster. For å få statistikk for kirkesogn/kapelldistrikt er kirkesogn/kapelldistrikt registrert uavhengig av grunnkretsinnndelingen. Grensene for kirkesogn/kapelldistrikt kan derfor avvike fra grunnkretsgrensene, men de kirkelige myndigheter er oppfordret til å tilpasse de kirkelige inndelingene slik at grensene faller sammen med grensene for grunnkretsene. Dette letter registrering og ajourhold. Det er laget en egen katalog som grupperer menigheter til prestegjeld, prosti og bispedømme.

Sammenlignbarhet med tidligere folketellinger

Ett av kravene som er satt til inndelingen i grunnkretser er at en bør forsøke å få til en så god sammenlignbarhet med folketellingskretsene i 1970 som mulig. I tabellene 2 og 3 har vi vist sammenlignbarheten mellom grunnkretsene 1980 og folketellingskretsene 1970 og delområdene og folketellingskretsene 1970 og 1960. Sammenlignbarheten er funnet ved å sammenligne kart fra de ulike tellingene. Det er ikke tatt hensyn til endringer av grensene i ubebodde strøk. Nøyaktigheten vil også avhenge av kvaliteten av kartgrunnlaget. Ved nærmere studium av adressene i de enkelte grunnkretsene kan en oppdage differanser mellom de ulike tidspunktene som ikke er oppdaget ved å sammenligne kart. Slike differanser kan skyldes feil ved tidligere tellinger.

Det arbeides med en omkoding av 1970-materialet til delområder i 1980, og det er også lagt til rette for en omkoding av 1970-kretser til grunnkrets 1980. Byrådet har imidlertid foreløpig ikke ressurser til å gjennomføre dette.

Dokumentasjon av kretsinnndelingen

Grunnkretser, tettsteder og kirkesogn/kapelldistrikt er dokumentert ved hjelp av kart og lister.

Kartdokumentasjonen er av varierende kvalitet. Alle grunnkretser i spredtbygde strøk er tegnet inn på kart i M 1:50 000. I tettbygde strøk er grunnkretsene tegnet inn på økonomisk kartverk av varierende målestokk 1:5 000, 1:10 000 og 1:20 000. Tettstedsgrensene er tegnet inn på kart i samme målestokk. Dessverre er det enkelte tettbygde områder hvor økonomisk kartverk ennå ikke finnes. Her er kretsinnndelingen og tettstedsavgrænsingen dokumentert enten på reguleringskart i M 1:2 000, 1:1 000 eller 1:500 eller på flyfoto av ulike målestokk. Kirkesogn/kapelldistriktene er for de fleste prestegjeld dokumentert

på kart i M 1:50 000. Byrådet og kommunen skal ha den samme dokumentasjonen. Flere kommuner har lagt grunnkretsgrensene og avgrensingen av tettstedene på egne folier.

I Byrådet blir grunnkretsgrensene digitalisert (koordinatsatt) automatisk på kartgrunnlag i M 1:50 000 og økonomisk kartverk i tettbygde strøk. Videre blir tettstedsgrensene også digitalisert, vesentlig ut fra økonomisk kart i M 1:10 000. Kartene i dette notatet er framstilt ved hjelp av folier uttegnet på grunnlag av digitaliserte grunnkretsgrenser og tettstedsgrenser.

Disse inndelingene er kodet inn i adresseregisteret i Byrådet. Adresseregisteret inneholder bare bebodde adresser og bygger på folkeregisterets Magnetbåndregister. Dette adresseregisteret vil danne grunnlaget for etablering av Adresseregisteret i GAB-systemet (Grunneiendom-, Adresse- og Byggningsregister).

Kvaliteten på det foreløpige adresseregisteret er noe ujevn. Det har manglet presise retningslinjer for adressekoding i folkeregistrene. Noen har f.eks. nyttet fiktive adresser som ikke samsvarer med den offisielle matrikkelen. I tabell 1 kan det derfor finnes en del adresser som ikke kan regnes som offisielle adresser. Dette gjelder f.eks. bebodde eiendommer på statsgrunn i en del kommuner. Etter hvert blir offisiell adressering mer utbredt og ensartet, og registrene blir da lagt om.

Adresseregisteret kan inneholde enkelte adresser som er kodet i feil grunnkrets eller med feil type bebyggelse. Dette er imidlertid etableringsfeil som en regner med vil bli rettet opp etter hvert som registeret blir vedlikeholdt av kommunen.

Byrådet har etablert et adresseregister pr. 1/7-79 og et pr. 1/11-80.

Den praktiske gjennomføringen

Det ble lagt stor vekt på å trekke kommunene aktivt inn i arbeidet med å fastlegge grunnkretsene og å avgrense tettstedene. Uten kommunenes lokalkunnskap ville det ikke ha vært mulig å kode adresseregisteret fullt ut, samtidig som kommunene er de eneste som kunne lage en inndeling som var brukbar for kommunal forvaltning og planlegging.

Allerede i 1976 ble de første kommunene kontaktet. Hver kommune fikk tilsendt et notat hvor omfanget av den enkelte folketellingskrets i 1970 var regnet opp. I notatet var det også et forslag eller skisse til inndeling i delområder og grunnkretser. Detaljeringen i forslaget var avhengig av kvaliteten på den gamle inndelingen og dokumentasjonen fra 1970. Kommunen ble bedt om å ta hensyn til framtidig utbygging. Samtidig ble kommunen bedt om å avgrense de husklyngene som tilfredsstilte kravene til tettsted eller som en ventet ville

tilfredsstille kravene ved utgangen av 1980. Etter korrespondanse og kontakt over telefon ble inndelingen fastlagt og tettstedene avgrenset. Inndelingen i grunnkretser og avgrensingen av tettstedene kan i et mindre antall kommuner av ulike grunner være av mindre bra kvalitet. Likevel bør en så langt det er mulig unngå å endre kretsinnndelingen, da dette vil ødelegge kontinuiteten i statistikken.

Høsten 1979 og 1980 ble det foretatt en ajourføring fram til 1/7-79. I første halvpart av 1981 ble så kretsinnndelingen, tettstedene og kirkesogn/kapelldistrikt ajourført pr. 1/11-80.

For å få kartlagt inndelingen i kirkesogn/kapelldistrikt ble sognepresten i hvert prestegjeld kontaktet. Sognepresten fikk tilsendt et kart der grunnkretsene var tegnet inn og ble bedt om å tegne inn grensene for kirkesogn/kapelldistrikt på kartet. Der grunnkretsene ble delt av et kirkesogn/kapelldistrikt ble prestene bedt om å liste opp de adresser i grunnkretsen som falt innenfor de enkelte kirkesogn/kapelldistrikt. Materialet ble så sendt Byrådet via fylkeskartkontorene og bispedømmerådene som skulle foreta en første kontroll av materialet.

SPESEIELLE MERKNADER TIL GJENNOMFØRINGEN I TUNE KOMMUNE

Ved folketellingen i 1970 var kommunen delt inn i 14 folketellingskretser. Av disse var kretsene 1-3, 7, 8, 13 og 14 del av Sarpsborg tettsted. Deler av bnr. 1, 3, 4, 5, 7 og 9 av gnr. 1 er overført til Sarpsborg 1/1-80.

Tallet på grunnkretser er 36. Kommunen er delt inn i 5 delområder.

Sammenligninger av kretsinnndelingen i 1970 og 1980 er ofte svært vanskelig i tettbygde områder, da kartgrunnlaget fra 1970 er svært dårlig. Tabell 2 og vedlegg 1 i kommuneheftet kan derfor være beheftet med feil. Delområde 01 svarer til folketellingskrets 8 og delområde 02 til folketellingskretsene 3 og 7, mens grunnkretsen 0301-0304 svarer til folketellingskrets 2. Grunnkretsene 0508 og 0507 svarer til henholdsvis folketellingskrets 10 og 9. Riktignok er en del av folketellingskrets 9 overført til Sarpsborg kommune, men området var bare bebodd av 10 personer pr. 1/11-80. I Sarpsborg kommune er det overførte området delt opp i kretsene 0314-0317.

Grensejusteringen mellom grunnkrets 6 og 12 berører også svært få personer. I 1970 bodde det ca. 10 personer i dette området som i dag kommunikasjonsmessig hører til grunnkrets 0502. Ser en bort fra denne justeringen vil folketellingskretsene 11 og 12 danne en sammenlignbar enhet med grunnkretsene 0504-0506. Her er ca. 40 personer overført fra folketellingskrets 12 til grunnkrets 0505.

Ser en bort fra en del mindre grensejusteringer mot den spredtbygde krets 5 i 1970 vil grunnkretsene 0306-0309 danne en enhet som svarer til kretsene 4, 13 og 14 i 1970, mens delområde 04 vil svare til folketellingskrets 1.

TABELL 1. OMFANGET AV GRUNNKRETSENE, FORDELT PÅ TETT OG SPREDT BEBYGGELSE.

GRUNN- KRETSNR	NAVNET PÅ GRUNNKRETSEN	TYPE BEBYGGELSE	OMFANGET AV GRUNNKRETSENE
01 HAFSLUNDSØY			
0101	RØD	TETT	EDV STRANDSV 2,4,6,8,10,12,14,16,21,23,25,27,29,31-40,42
		TETT	EILERTSENSV 3,5-13
		TETT	FARET 1
		TETT	FRAMV 3,5-7,10,12,14
		TETT	GUNNARSV 2,4-6,8
		TETT	HAGASTUVN 1-5,7,10-11,13,15-39,41-55,59,61-62,64,66,68
		TETT	HUKELUNDSV 0-3,5-6,20
		TETT	FURUHEIM H. ØY 2,8
		TETT	NORDBYV 1-2,22,24,28,30,32,34,36,40,42,46-60,62
		TETT	RUNDEVN 1-12,14,16,18,20,22,24
		TETT	RØDSØYVN 1,3,5,7,9,11,13,15,17,19,27,29,31,33,35,37,39,41,43,45,47-54,56,64,68
		TETT	SKARPNORDEVN 1-3,6,8-9,11,20,30,40
		TETT	SKIV 1,3,5,9
		TETT	SKJEGGEBYVN 1-10,12-19,21,23,25,27,29,31,33
		TETT	SLALOMV 8
		TETT	TJERNV 1,3
		TETT	ØSTHØLEN 2,4,6,8,10,12,14,16,18,20
		TETT	ØSTLIVN 1
		TETT	GNR. 93 BNR. 1
0102	HELGEBY	TETT	BRUV 16,18-19,21-26,28
		TETT	EDV STRANDV 41,43-45,47-48,50-52,54-56,58-63,65,67,69-72,80
		TETT	EILERTSENSV 14-15,17
		TETT	H. HALVORSENSV 41-47,51-52
		TETT	HELGEBYVN H. ØY 20,30,35
		TETT	HERMESVN 1,3,5,7,11
		TETT	HOPPVN 1-3,5,7-8,10-14,16-32,34
		TETT	MERKURV 12-15
		TETT	SKJEGGEBY 18
		TETT	NESVN 7,9-18,20,22-23,25-37,39-40,42,44,46,48,50,54
		TETT	NORDBYVN 64,66,68-77,79-91,93-95,97,102-111,114-116,119,121,125,127,129-130,132,134-138,140,142-146,148-151,153-154,156-164
		TETT	PLUTOV 1,4-11,13
		TETT	SKIVEIEN 2,4,8,50
		TETT	SKJEGGEBYVN 30,70
		TETT	SVINGEN 7,9-15,18-24,26,28-49,53,55,57,59,61
		TETT	TRITONV 3-14,17-18,20,22,24,26,48
		TETT	TRUGEVN 1,3,8
		TETT	VENUSV 1-9,11
		TETT	VESTBYV 9-10,20,30
		SPREDT	HELGEBYV 34,50
		SPREDT	GNR. 94 BNR. 5,137,140,144,184
		SPREDT	GNR. 95 BNR. 4
0103	VESTBY	TETT	KOMETVN 1-11,13-22,24-30
		TETT	MERKURV 9,16-20
		TETT	NEPTUNV 4-8,10,12-14,16,18-21,23-25,27,29
		TETT	NORDBYVN 167,169,171,179,181
		TETT	REGNBUEV 1,3,5
		TETT	SATURNV 1-3,6,30,32,34,36,38,40,42,44,46,48,50,52,54,57,59,61,63,65,67,69,71,73,75,77,79,81
		TETT	VESTBYVN H ØY 40,60
0104	NORDBY	TETT	APOLLOV 2,4,6,8,10-23,25,27,29,31,33,35,37,39,41,43,45,47
		TETT	ASTRONOMV 1
		TETT	GEMINIV 2,4,6,8
		TETT	JUPITERV 1-11,13,15,17,19,21
		TETT	LILLEBJØRN 1,3,5,7,9,11
		TETT	LYRENVEIEN 1-14,16,18,20,22,24
		TETT	NORDBYVN 178,180,182,184,186,190,192,194,196,200,210,220

KOMMUNE 0130 TUNE

TABELL 1. OMFANGET AV GRUNNKRETSENE, FORDELT PÅ TETT OG SPREDT BEBYGGELSE.

GRUNN- KRETSNR	NAVNET PÅ GRUNNKRETSEN	TYPE BEBYGGELSE	OMFANGET AV GRUNNKRETSENE
0104	NORDBY	TETT	NYLANDSVN 7,12-14,16,18,20-24,26,28-32,34,36,38,40,42
		TETT	ORIONV 9
		TETT	STOREBJØRN 1,3,5,9
		TETT	VESTBYVN 2,4,6
02 LANDE			
0201	ALVIM	TETT	ALB. MOESKAUSV 2,4,8,14,21,23-24,26,29-30,32-34,36,38,40-42,45-60
		TETT	BREVIKV 3-5,7-12,14,29,31,33,35,37
		TETT	EVENRØDVN 1-9,13-16,18,20,24,26
		TETT	FASANVN 1-3
		TETT	FRØYASV 2,4,6,8,10,12,18,20,22,24,26,28
		TETT	HAUGEN ALVIM 20
		TETT	JERPEV 1-4,6,8
		TETT	JOHAN GUNDERSENS V 1,3,5-8
		TETT	KLOKKERGÅRDV 15,21,23,28
		TETT	KNOBELSVEI 4,6-8,10,12
		TETT	LERKEV 1-6
		TETT	SARPSBORGV 1,3-4,7,9,11,13,15
		TETT	SKJOLDENS V 2
		TETT	SNARV 1
		TETT	STM KOLSTADS V 71,73,75,77-86,88
		TETT	SYRINVN 1-20,22,24-27,29
		TETT	VESTENGV 50,52
		TETT	GNR. 85 BNR. 2,4
		TETT	GNR. 86 BNR. 2
		TETT	GNR. 87 BNR. 1
		TETT	GNR. 88 BNR. 1
0202	KLOKKERJORDET	TETT	A. MOESKAUSV 59,61,63-66,68,74,76,180
		TETT	FASANV 8,10,14-19,21,23,25,27,29,31,33
		TETT	FRØYASV 1,3,5,7,9,11,13,15,17,19,21
		TETT	HJERSINGS V 13-37,39,41,43,45,47,49
		TETT	HØKVN 1-5,7
		TETT	MÅKEVN 1-3,5
		TETT	SISIKVN 2-4,6
		TETT	STM KOLSTADS V 39,41,43,45,47-63,65,67,69
		TETT	TERNEVN 1-5,7,9
		TETT	GNR. 63 BNR. 1
0203	VALASKJOLD	TETT	GLOMV 1
		TETT	HERBERGEVN 1,3,5,7,9
		TETT	IVAR KINNSV 2,4,6-10,12
		TETT	KIRCHHOFFSV 1-13,15,17
		TETT	LINDEMANNV 1-4
		TETT	LUNDS V 1,3-4,6,17,27
		TETT	PRESTEGÅRDSV 1,9,11
		TETT	PR KROGHSV 1,3,5,7-17,19,21,23,25,27,29,31,33
		TETT	TUNEV 3,5,7,27,29,31,39,43,45
		TETT	VILLAVN 2,4,6,8,10,12,14,16,18,20
		TETT	VOGTSV 2,4,6,8,10,22,24,26
		TETT	ØRNEVEIEN 1-8
0204	KARLSBORG	TETT	SINDINGSV 4-41,43,45
		TETT	STM KOLSTADS V 5,7-15,17-38,40,42,44,46
		TETT	TUNEV 1
		TETT	ULSTENS V 1-15,17-20,22,24,26,28,30-35,37,39,43,47
		TETT	VESTREVEI 1,3,5
		TETT	VINGULMORKV 35
		TETT	VOGTSVEI 1,3,5,7,9,11,13,15,17
0205	TROMPETEN	TETT	FURUBAKKEN 1-5,9
		TETT	KIRKEVN 7,10-15,17-24,26-38,40-43
		TETT	KR. WILH. V 1-20,22
		TETT	LUNDGÅRDSV 1,3,5,7,9,11,13,15
		TETT	LØKKEV 1,3,5,7,9,11,13,15,17
		TETT	M. ARNESENSV 2,4,6,8,10,12,14
		TETT	SKOGVEIEN 1-4
		TETT	TROMPETV 2,4,6-15,17

TABELL 1. OMFANGET AV GRUNNKRETSENE, FORDELT PÅ TETT OG SPREDT BEBYGGELSE.

GRUNN- KRETSNR	NAVNET PÅ GRUNNKRETSEN	TYPE BEBYGGELSE	OMFANGET AV GRUNNKRETSENE
0205	TROMPETEN	TETT TETT	TUNEV 16,18,42 TUNEVANNV 2,4,6,8
0206	LANDE	TETT TETT TETT TETT TETT TETT TETT TETT TETT TETT TETT TETT TETT TETT TETT TETT TETT TETT TETT	BEKKEVN 1-22,24 BUNGALOVV 1-6,8-20 GARTNERV 1-16,18 GRENSEV 1,5 KIRKEVN 1-6,8 KJENSHAUGV 4-20,22,25,27,29,31 LUNDGÅRDSV 2,4,6,8,10,12,14,16,18,20 LØKKEVN 2,4,6,8,10,12,14,16,18,20,22 AMUNDSSENSV 1-16,18 RÅKILVN 2-13,15-27,29 SKOLEVN 2,4,6,8 TØRVVN 1-20,22,24 TRIANGELV 7 TUNEV 6,8,10,12,14 VINKELV 1-5
0207	RÅKIL	TETT TETT TETT TETT TETT TETT TETT TETT TETT TETT TETT TETT TETT TETT TETT	BADSTUVN 1-6,8-11 LUNDGÅRDSV 17,19,21,23,25,27,29,31,33,35, 37,39,41,43,45,47,49,51 L. NYGÅRDSV 2,4-5,13-14,16-17,19-21,23,25, 28-29,32,34-39,41-42,44 LØKKEVN 19,21,23-28,30,32,34,40 M ARNESENSV 1,3,5,7,9,11,13,15,17 MYRAVN 1-14,16,18 PROST BANGS V 12-13,15,17-28 SOLV 1-3,6-7,10,13,15,32 TROMPETVN 16,18-19,21,23 TUNEV 44,46,48,50,52,54 TUNEVANNVN 10,12,14,16,18,20,24,26,28,30, 32,34,36,38-41,43-45,47-53,55,57,59,61,63
0208	BAKKELI	TETT TETT	BAKKELIVN 4,6-17,19-26,28,30-32,34,36,38, 42-43,45,56,58,60,62,70,80,110,130,260 BRATTV 2,4,6,8,12 FORTHØGDA 10 GEVÆRV 4,6 HELGEBK 7 HERREPERV 21 JEGERV 18 KIKUTVN 1,3-4,6,8-9,13,16,18-20,22,25,27- 29,31,33-34 LUNDGÅRDSV 22,24,26,28,30,32,34,36,38,40, 42,44,52-55,57,59,61,63,65 LØYPEV 1,3,7 MDM. ARNESENSV 23,33,35,37,39,41 AMUNDSSENSV 17,19,21,23,25,27,31,33-35,37- 48 RÅKILVN 32,34,38,40-63,65-66,68,70,80 SKYTTERVN 1-6,8,10,12,14,16 TUNEVANNVN 67,73 RSLYVN 5-6,8,10,12
03	YVEN		
0301	KOKKHAUGEN	TETT TETT TETT TETT TETT TETT TETT TETT TETT TETT TETT	ALLEV 1-5,7 BAKKEV 1,3,7,30 ELVEBAKKEN 1,6,8-14,18,20 GREÅKERV 2,4,6,10-11,13-14,20 GREÅKERV 2,4,6,10-11,13-14,18,20,26,28,30, 32,34,36,38,44,46,48,50,52,54,56,58,60,66, 69-70,72-74,76,78,80,82,84,86,88,90,92,94, 96,98,100,102,104,106-108 HANNESTADBAKKEN 1,3-5,7 LENSMANNBAKKEN 1-2,6 TEGLVERKSV 1,3-11,13,15,18
0302	HANNESTAD	TETT TETT	CIRKELVN 7 DAMV 1,3,5,7,9,11,13,15,17,19,21,23,25,27, 29,31,33,35,37,39,41,43,47,49,51,53,55,57, 59,61,63,65,67,69,71,73,75,77,79,81

TABELL 1. OMFANGET AV GRUNNKRETSENE, FORDELT PR TETT OG SPREDT BEBYGGELSE.

GRUNN- KRETSNR	NAVNET PÅ GRUNNKRETSEN	TYPE BEBYGGELSE	OMFANGET AV GRUNNKRETSENE		
0302	HANNESTAD	TETT	FJELLHØYVN 1-3,5		
		TETT	STORVN 42,44,46-47		
		TETT	HANNESTADVEIEN 1-2,5-10,12-20,22,31,33-38,40,42,44,46,48,100		
		TETT	HASSELVN 1-3,5,7,9		
		TETT	IDRETTSV 29,31-32		
		TETT	KIRKEBYVN 2,4,6,8		
		TETT	LEKEVN 1-3,5-14,16,18,20,25-26,28		
		TETT	SKIPPERVN 1-2,4		
		TETT	STIEN 6,8		
		TETT	STUPVN 2-9,11,13,100		
		TETT	SV.OLSENSV 2,6-7,9-10,12-16,20-22,24-25,27,30-31,33,35-38,40,42,44,46,48		
		TETT	ØSTGÅRDSV 1-5,7,9,11-12,14,16,18,20-25,27,29,33		
		0303	YVEN	TETT	BARLINDVN 9
				TETT	FJELLIA 1,3-4
TETT	FJELLV 1,3,5,7,20				
TETT	HAREHOLVN 1-2				
TETT	SELJEVN 40,42,44,46				
TETT	STORV 10,18,29,31,35,40,42,44,46-48				
TETT	STRØMSÅTH V 1,5,14-19,21-29,31,33,37,39,41,43,47,49,53,55,57,59,61,63,65-67,70,72,74,76,95				
TETT	VILLVINVN 2				
TETT	YVENV 2-5,9-10,15,21,23,26-30,34,36,38,40,42,44,46,48,50,52,54,69,71				
SPREDT	GNR. 80 BNR. 4				
SPREDT	GNR. 82 BNR. 1				
0304	YVENBRÅTEN	TETT	BLÅLYNGV 1-26,28,30,32		
		TETT	C. J. PETERSENS V 2-5,7-20,22,24,26,28,30,32,34,36,38,40,42,44		
		TETT	GULLRISV 1-10,12-19,22,28		
		TETT	HVITLYNGV 1-5,7-13,15,17,19,21		
		TETT	HØYÅS 1-6,8,10,12,14,16		
		TETT	LØNNV 19,21,23		
		TETT	LØPERVEIEN 1-13,15,17		
		TETT	MARIKOSVN 2-20,22		
		TETT	NESLEV 1-3,5-15		
		TETT	NØTTEV 1-10,12-17,19-20,22-26,28-29,31,33,35,37,39,41,43,45,51,53,55-60,63-66,68,70,72		
		TETT	ORDFØRER KARLSSENSV 6,8		
		0305	LANGEMYR	TETT	BLÅFJELLV 1,4-5,7-18,20-23
				TETT	DAMVN 4,6
TETT	FIOLV 1-6				
TETT	KLØVERVN 1-6,8				
TETT	LANGEMYRV 1				
TETT	LINNEAV 1-14				
TETT	MELLOMMYR 3,8,10-17,19-20,22,24,26,28,32,34,36,38,40,44				
TETT	SKOGHOLTET 1,3-25,28,101,103,105,107,209,211,213,215,217,319,321,323,325,422,424,426,428,512,514,516,518,520,604,606,608,610				
TETT	UGLEV 15,17,21				
TETT	YVENBRÅTEN 1-7,9,11,13,15,17,19,21,23,25				
TETT	YVENLIA 2-3,5,9,11,13,17-18,20,22-23,25-31,33-35,37,40-41,43-60,64,66,68,70,72,74,76,78,80,82,84,86,88,90,92,94,96,98,100,102,104				
TETT	YVENV 6				
TETT	GNR. 81 BNR. 52				
0306	GRÅLUMÅSEN	TETT	GAUPEFARET 1,3,5-26,28,30,32,34,36		
		TETT	JOHAN NORDTUGSV 1-10,12-22,24-28,30,32,34		
		TETT	KATHINKA KJEVESVEI 2-4,6		
		TETT	KNATTÅSV 42,44,46,48,50,52,54		
		TETT	LANGEMYRV 1,3,5		
		TETT	MUSEUMSVN 14		
		TETT	SKOGLIV 21,23,25-40,42-59,61,63-65,67,69		
		TETT	SKOGLIV 57		
TETT	UGLEVEIEN 22				

TABELL 1. OMFANGET AV GRUNNKRETSENE, FORDELT PÅ TETT OG SPREDT BEBYGGELSE.

GRUNN- KRETSNR	NAVNET PÅ GRUNNKRETSEN	TYPE	OMFANGET AV GRUNNKRETSENE		
0307	KALLEREN	TETT	GRÅLUMV 165,173,175,177,179,181-187,189-191,195,197,199,201,206,208,210		
		TETT	RSVEIEN 2,4,8		
		TETT	KALLEREN 1-4,6-16		
		TETT	KIITERUDVN 1,3-5,7-14,16-24,26,28,30		
		TETT	KNATTÅSVEIEN 16,18,20,22,24,32,34,36		
		TETT	MOSEVN 1-16,18		
		TETT	MULTEVN 1-4,6,10,12,14,16,18,20,24,26,28,30,32,34,36		
		TETT	SLABROTTV 2-4,8,10,12		
		TETT	SVARTBEKKVN 2-7,9,11,13,15,17		
		TETT	TYRIVN 1-3,5-8,11		
		TETT	VESTLIA 1-5,7-8,11,13,17,59		
		TETT	RSV 1-5,8-11,13,15-19,21,23-29,33		
		0308	GRÅLUM	TETT	BRÅTEV 16
				TETT	BAMSEV 1-16
TETT	BRÅTEVN 5,7,9-21,23-27,29,31				
TETT	GRÅLUM ALLE 1-15,17				
TETT	GRÅLUMV 205,207,209,211,213,223,227-228,230,232,234,236,238,240,242,246,248,250,252,254,256,258,260,264,266				
TETT	HAREVEIEN 9,11,13,15,17,19				
TETT	STENMO 8				
TETT	KALNESVN 1,3				
TETT	KNATTÅSV 1-15,17,19,21,23,25,27,29,31,33,35,37,39-40				
TETT	LEKEVOLLV 1,3,6,8				
TETT	MAGNUS JOHANSENS V 1-10,12,14				
TETT	NYBROTTSVN 1-11				
TETT	OSKAR BJØRNLANDSV 1-9,11				
TETT	RÅDMANN DALENSV 2,72,100,110				
TETT	SKOGLIV 18,20,22,24				
TETT	SOMMERVN 1-8				
TETT	STUBBERUDV 1,5-6,8,10				
TETT	TINGSTADV 2,4				
TETT	TINGVOLLV 4-6,8-12,14,16,18,20,22,24,28,30,32,34,36,38,40,42,44,46,48,50,52,54,56,58,60,62				
TETT	TUNEVN 63,67,69,79,87,90-92,94,100				
TETT	VILLHAGEVN 1,4,6,8,10-11				
TETT	VINTERV 1-8				
TETT	ØSTADV 1-28,30,32				
TETT	GNR. 65 BNR. 3				
SPREDT	KALNESVN 20				
SPREDT	KANTARELLV 2,4				
SPREDT	GNR. 47 BNR. 2				
SPREDT	GNR. 49 BNR. 1,4				
SPREDT	GNR. 65 BNR. 10				
0309	BJØRNSTAD	TETT	BJØRNEV 1-10,14		
		TETT	BRISKEV 1-25,27,29,31,33,35		
		TETT	DELEV 4,6,8		
		TETT	GAMLE KONGEV 3,5,7,9,12,15-17,19,22		
		TETT	GUDBRANDS V 2,7-20,24-27,29,31,33,35,37,39-41,43,48,52		
		TETT	HEIMV 3,5,7-9,12		
		TETT	HJULV 2,4,6-8		
		TETT	HOVSLAGERV 1,3,5-8,11-23,25-26,28,30,38		
		TETT	I LEV 2-9		
		TETT	KALNESV 33,35-42,44-46,48,56,58,60,62,64,66,68		
		TETT	LÆRER LARSENS V 1,3-15,17,19		
		TETT	OPSTADV 192,194-197,201,203,205,240,242,244,246,248		
		TETT	OPSTADV 197		
		SPREDT	KALNESV 85		
		SPREDT	GNR. 47 BNR. 1,6-7		
		SPREDT	GNR. 48 BNR. 1-2,4,6,17		
		SPREDT	GNR. 72 BNR. 3		

TABELL 1. OMFANGET AV GRUNNKRETSENE, FORDELT PÅ TETT OG SPREDT BEBYGGELSE.

GRUNN- KRETSNR	NAVNET PÅ GRUNNKRETSEN	TYPE BEBYGGELSE	OMFANGET AV GRUNNKRETSENE
04 GREÅKER			
0401	GREÅKER	TETT	EKEBERGVN 2,4-7,9,11,13,15,17,19,21,23,25
		TETT	GREÅKERV 87,107,110,112,118,122,124,131-132,134,136,140-152,154-158,161-163
		TETT	GRÅLUMVN 1,3,5-6
0402	FREDHEIM	TETT	BERGV 2-3,6,8
		TETT	ENGAUGVN 2,4,6,8-9,11,13-15,17,21,23,25,27
		TETT	FREDHEIMVN 1-5
		TETT	STORVN 51
		TETT	HANS BØRSTADSV 1,3-4,6,8-9,11
		TETT	HEIMDALSVN 1-10,13
		TETT	INGENIØR QVILLERS V 2,4-8,10,14
		TETT	JERNBANEV 2,4,8
		TETT	KIRKEBY V 3,5,7
		TETT	MEIERIV 2-3,5
		TETT	MIDTV 1-3,6
		TETT	OLAF EIDSÆTHERS V 13,15-18,20,22,24,26,28,30,32-33,39,41
		TETT	OREBEKKVN 1-2,4,6
		TETT	PLATAVN 2-4,6-7,9,15,17
		TETT	SOLBAKKEVN 1-6,10,12
		TETT	STANGSV 3,6
		TETT	STORV 49,51,55,57,61,63,67,69,87
TETT	VEKTERV 2,4-8,11		
0403	TINDLUND	TETT	GJENV 2-5,9,11
		TETT	GRANV 2
		TETT	SIRIVEIEN 1,4-9,13-14
		TETT	STORVN 52
		TETT	LANGMYRV 1
		TETT	JOHAN SKAUS V 1-5,7
		TETT	JOHAN THEODORSENS V 1
		TETT	LANGMYRVEI 94,98,118,200,210
		TETT	LANGMARKA 100
		TETT	LANGSTIEN 1,7,10-11,19-20,23,27
		TETT	MYRÅSVEIEN 1-4
		TETT	NYE TINDLUNDV 20,22,24,26,28,30,32,34,36,38,40,42,44,46,50,52,54,60,62,64,66,68,70,72,74,76
		TETT	PARKVN 1,3-7,9-23,25,27,29,33,35,37,39,41
		TETT	SIRIV 1,4-9,12-15
		TETT	SLØYFEV 1-12,14,16,18,22,24,60
		TETT	STORVEIEN 56,58
		TETT	ØSTGÅRDSV 28,30
TETT	Ø GREÅKERV 1,20-21,23,25-48,50-52,54,56,58,60,62		
0404	GREÅKERDALEN	TETT	ASPEVN 1-3,12-16
		TETT	DALVEIEN 1-2,4-21,23-27,29,31,34,36,38
		TETT	DUEVEIEN 1
		TETT	EVENTYRV 5,9,11,15,17,19,21,23,25,27
		TETT	GML.TINDLUNDV 1-2,6-7,10,12,14,19-23,25-27,29-31,33-39,41,43,51
		TETT	GRÅLUMVN 10-11,13,15-17,19,21,23,25,27,29,31,33-42,51-52,54,59,63,68,72,84
		TETT	HEGGVN 1,3-11
		TETT	NYE TINDLUNDV 3,9,11,15,17,19,21,25,31,33,35,37,39,41,45,47,49,53,61,63,65,67,69
		TETT	PILEVEIEN 1
		TETT	PRINSELIVN 1,4,6,8-10,12,14
		TETT	SETERV 3-4,6,8
		TETT	STENHOGGERV 1,3-4,6-9
		TETT	STORVN 72,76,80,82,84
		TETT	SVALEVN 1-2,4
		TETT	TROSTEV 1-4
TETT	TRUDVANGV 2-4,7		
0405	SVARTÅBEKK	TETT	ARNE BRAADLANDS V 1
		TETT	CHR.EVENSENSV 2
		TETT	DALV 78,88,90,92,94-97,99,114,116,118,120,122,124-135,137-149,151,153
		TETT	DUEV 2

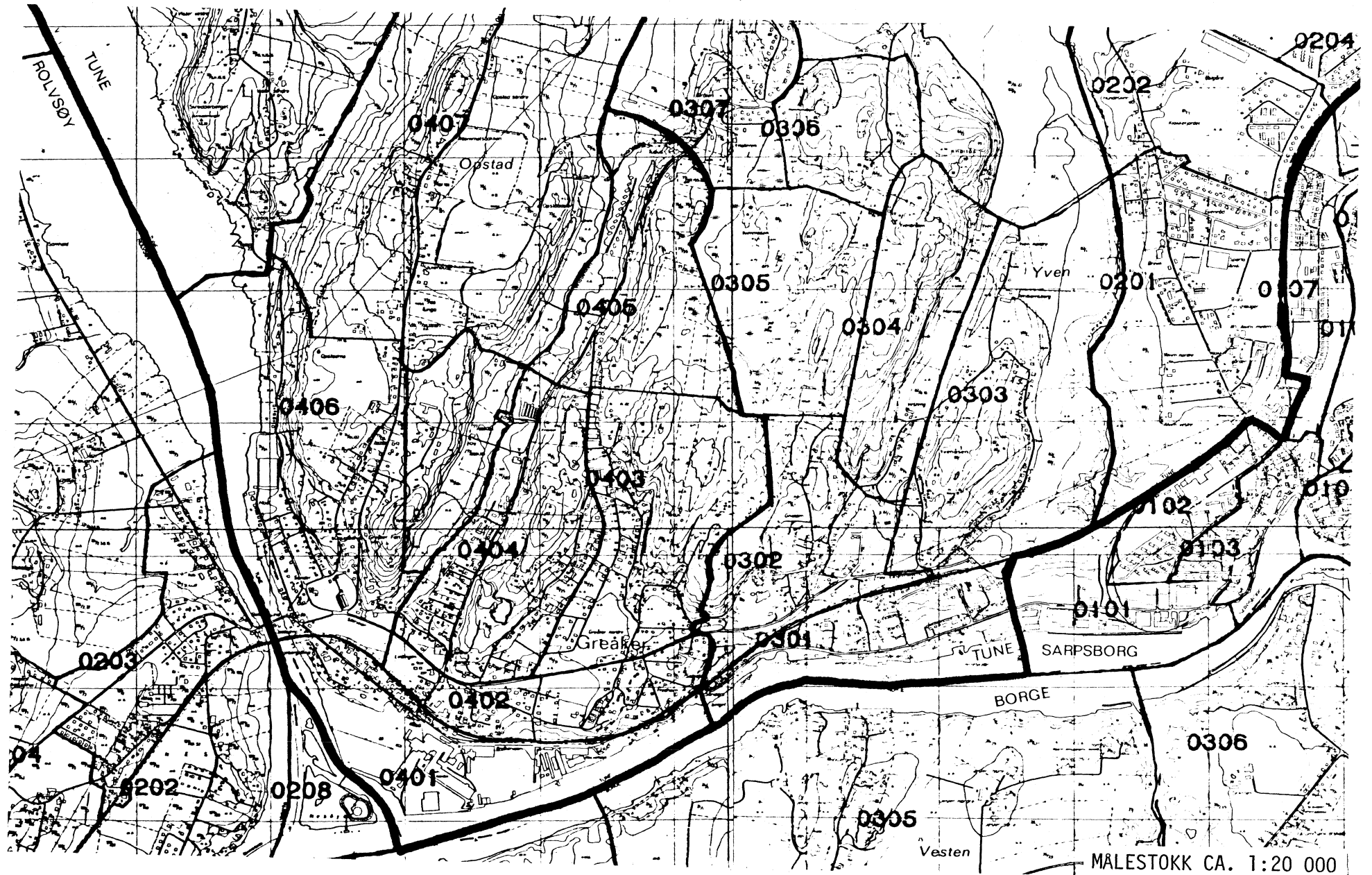
TABELL 1. OMFANGET AV GRUNNKRETSENE, FORDELT PÅ TETT OG SPREDT BEBYGGELSE.

GRUNN- KRETSNR	NAVNET PÅ GRUNNKRETSEN	TYPE BEBYGGELSE	OMFANGET AV GRUNNKRETSENE
0405	SVARTBEKK	TETT	EVENTYRV 13
		TETT	GRÅLUMVN 71, 73, 75, 77, 79, 81, 83, 86, 88, 94, 101, 103, 105, 115, 118, 124, 130, 140, 150
		TETT	KROKSTIEN 1, 3, 5
		TETT	NYE TINDLUNDV 73, 75, 77, 80, 82, 84, 86, 88, 90, 92, 94, 96
0406	MOA	TETT	ARVELIV 1, 3, 5-8, 10, 12
		TETT	BRØNNV 1, 3
		TETT	FORTUNAV 1, 11
		TETT	GRÆKER FORT 0, 10, 20
		TETT	GRÆKERVN 165, 167-168, 170
		TETT	GRÅLUMV 47
		TETT	KLEVAVN 3-4, 6-13, 15-17, 19-28, 31, 33, 35, 37, 39, 51
		TETT	LYNGSTIEN 1-3, 5, 7-9, 11, 13
		TETT	LYNGVN 1
		TETT	MOASTIEN 1-8, 10, 12
		TETT	MOAVN 8-17, 19, 23, 25, 27-29, 31, 33, 35, 37, 39, 41, 49, 55, 57-59, 61, 63, 67, 82
		TETT	MYRHOLTV 1-2, 5-10
		TETT	OPSTADVN 2-3, 5-7, 9, 11, 13, 15, 17-23, 25-28, 30-37, 39, 41-45, 48, 50, 52, 54, 56
		TETT	SANDV 1, 3, 5
		TETT	SPORTSV 1-2, 4, 7, 9-12, 15-18, 20
		TETT	STORV 104
		TETT	VISTERV 2, 4, 6, 8, 10, 12, 14, 19, 21, 23, 25, 27, 29, 31, 33
0407	OPSTAD	TETT	ARVELIVN 11, 26-29, 39, 41, 100
		TETT	BETELV 1, 5, 7
		TETT	OPSTADV 49, 51, 55, 57-59, 61, 63-64, 66-71, 73, 75-81, 84-88, 90-94, 97, 99, 102-104
		TETT	ROGNV 1, 3-11
		TETT	SANDV 2, 6, 8, 10, 12
		TETT	SINGELV 1-3, 5
		TETT	SOLTOPPEN 3, 5, 8, 11
		TETT	STEINV 1-3, 5-6, 8-10, 12-18, 20
		TETT	STEVNEV 1-3, 5-8, 11
		TETT	TUNGAV 22
		TETT	VESTAGLØTT 1-9
		TETT	VESTFARET 1, 3-20, 22
		TETT	VETABEKKV 2-3, 5, 7, 9, 11, 13, 73, 79, 81, 83, 85, 87, 89, 95, 109
SPREDT	OPSTADV 105, 108, 110, 112, 134		
05 VEST-TUNE			
0501	VISTER	SPREDT	GAMLE KONGEV 147, 175, 177, 188, 190, 192
		SPREDT	GNR. 43 BNR. 1
		SPREDT	GNR. 44 BNR. 1-2, 4-5, 7
		SPREDT	GNR. 45 BNR. 1
		SPREDT	GNR. 46 BNR. 2
		SPREDT	GNR. 67 BNR. 1-2
		SPREDT	GNR. 68 BNR. 1, 3-4
		SPREDT	GNR. 69 BNR. 6, 8-10, 18, 25
		SPREDT	GNR. 70 BNR. 1, 6, 8, 11, 13, 18, 24-25, 27, 30-31, 38, 40, 46, 56, 58, 62, 65
		SPREDT	GNR. 71 BNR. 1
		SPREDT	GNR. 72 BNR. 1-2
		SPREDT	GNR. 73 BNR. 15, 274
SPREDT	GNR. 74 BNR. 8, 12		
0502	SANNE	SPREDT	GNR. 19 BNR. 2
		SPREDT	GNR. 34 BNR. 16, 20-22, 26, 29-30, 37, 47, 51-55, 58, 60-61, 72, 74, 84, 86
		SPREDT	GNR. 35 BNR. 3-4
		SPREDT	GNR. 36 BNR. 1-5, 7, 10-11, 17-22, 25-26
		SPREDT	GNR. 37 BNR. 1, 7
		SPREDT	GNR. 38 BNR. 3-5, 12-14
		SPREDT	GNR. 39 BNR. 1-2, 6, 8-10
		SPREDT	GNR. 40 BNR. 1-3, 6, 8-9, 16-17

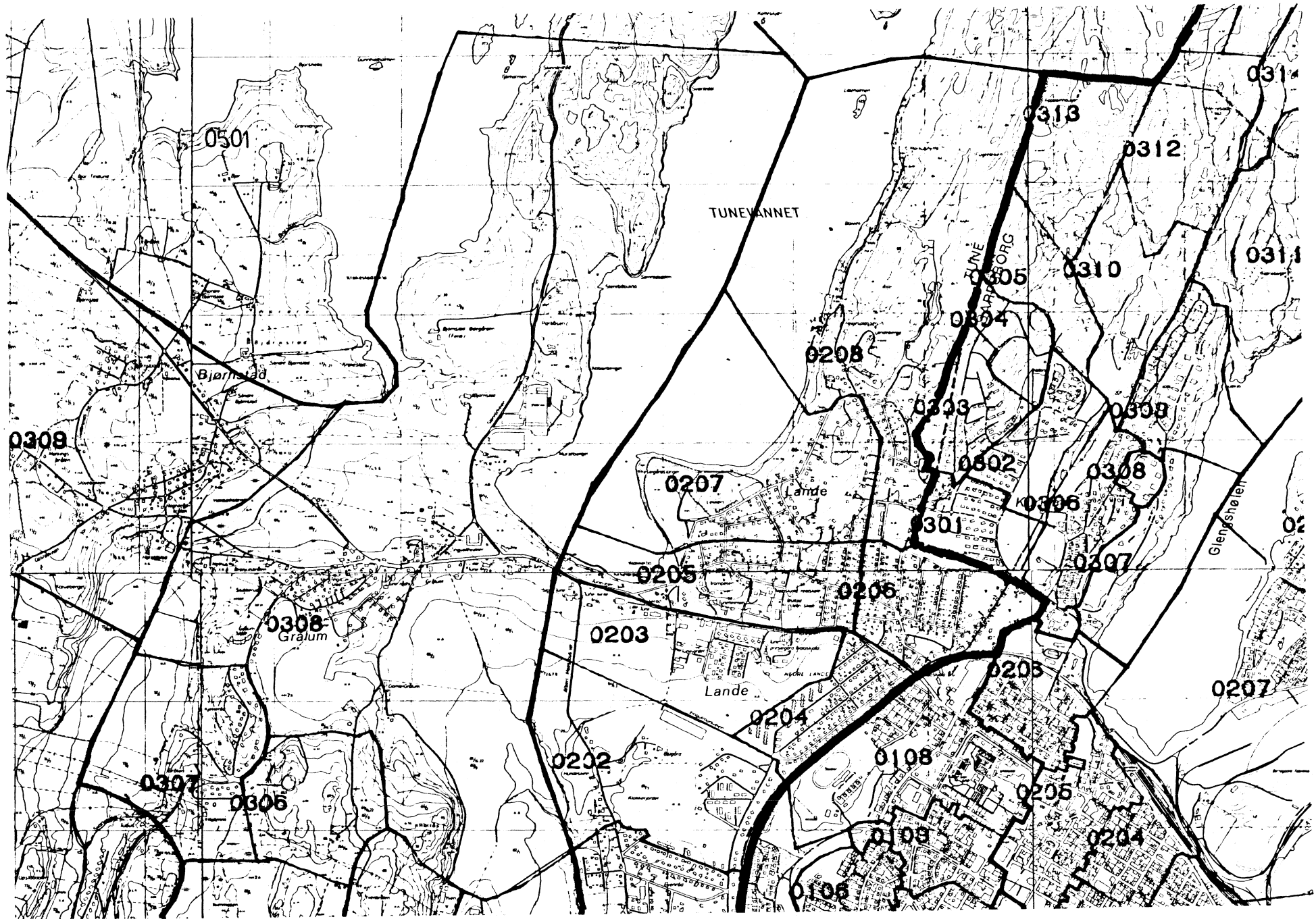
TABELL 1. OMFANGET AV GRUNNKRETSENE, FORDELT PÅ TETT OG SPREDT BEBYGGELSE.

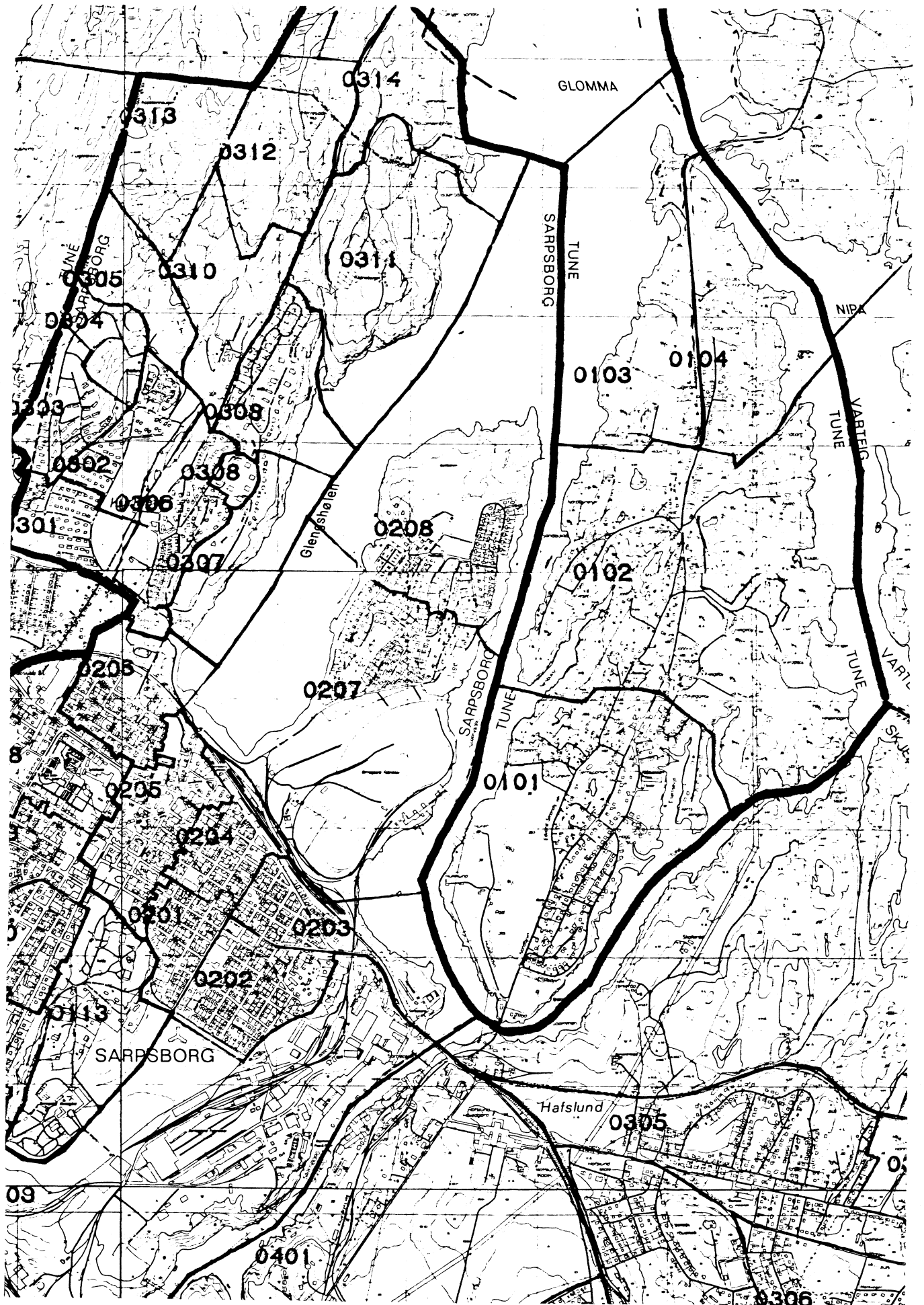
GRUNN- KRETSNR	NAVNET PÅ GRUNNKRETSEN	TYPE BEBYGGELSE	OMFANGET AV GRUNNKRETSENE
0502	SANNE	SPREDT	GNR. 41 BNR. 1,4-5,9-10,13-16,20,22-23,26,30
		SPREDT	GNR. 42 BNR. 1,3,5-8,12,14,16-20,22
		SPREDT	GNR. 43 BNR. 1-2,5,13-15,20,22,25-26
0503	SOLLI	SPREDT	GNR. 29 BNR. 2
		SPREDT	GNR. 30 BNR. 2
		SPREDT	GNR. 31 BNR. 2
		SPREDT	GNR. 32 BNR. 3
		SPREDT	GNR. 33 BNR. 2,4
		SPREDT	GNR. 34 BNR. 2-3,5-11,13,15,36,42,44-45,59,64,77-79,83,88,92
0504	AGNALT	SPREDT	GNR. 20 BNR. 1-2,4,9,12
		SPREDT	GNR. 21 BNR. 2-3
		SPREDT	GNR. 22 BNR. 2
		SPREDT	GNR. 24 BNR. 2
		SPREDT	GNR. 25 BNR. 2
		SPREDT	GNR. 26 BNR. 2-3
		SPREDT	GNR. 27 BNR. 3
		SPREDT	GNR. 28 BNR. 1,3-4
0505	MINGE	SPREDT	GNR. 13 BNR. 1-3,12,16
		SPREDT	GNR. 14 BNR. 1-2,8,14,21-22,24,27-28
		SPREDT	GNR. 15 BNR. 2-3,7-9,13
		SPREDT	GNR. 16 BNR. 1-6,9,11
0506	TRØSKEN	SPREDT	GNR. 17 BNR. 1-2
		SPREDT	GNR. 18 BNR. 1-2,4,7-8,10-12,14,17,19,22,24,26-27
0507	HOLLEBY	SPREDT	GNR. 1 BNR. 1,4-5
		SPREDT	GNR. 3 BNR. 1-5,7
		SPREDT	GNR. 4 BNR. 1-5
		SPREDT	GNR. 5 BNR. 2,5
		SPREDT	GNR. 6 BNR. 1
		SPREDT	GNR. 51 BNR. 1-2
		SPREDT	GNR. 52 BNR. 2-9,12-13,15,17-18,22
		SPREDT	GNR. 54 BNR. 1
		SPREDT	GNR. 55 BNR. 1
		SPREDT	GNR. 56 BNR. 1,6
		SPREDT	GNR. 59 BNR. 1,4-6,9-10,16-19,22,26,31-32
		SPREDT	GNR. 60 BNR. 1,6
		SPREDT	GNR. 61 BNR. 1-2,4,10
SPREDT	GNR. 94 BNR. 24,184		
0508	JELSNES	SPREDT	GNR. 7 BNR. 1,3,7
		SPREDT	GNR. 8 BNR. 1,3,5,10-11,14-16
		SPREDT	GNR. 9 BNR. 1-2,4-6,8-9,11-13,15,23,29,31,33,36
		SPREDT	GNR. 10 BNR. 1
		SPREDT	GNR. 11 BNR. 1-3,8-9,12-13,16
		SPREDT	GNR. 12 BNR. 1,5
		SPREDT	GNR. 56 BNR. 3
		SPREDT	GNR. 57 BNR. 1,5

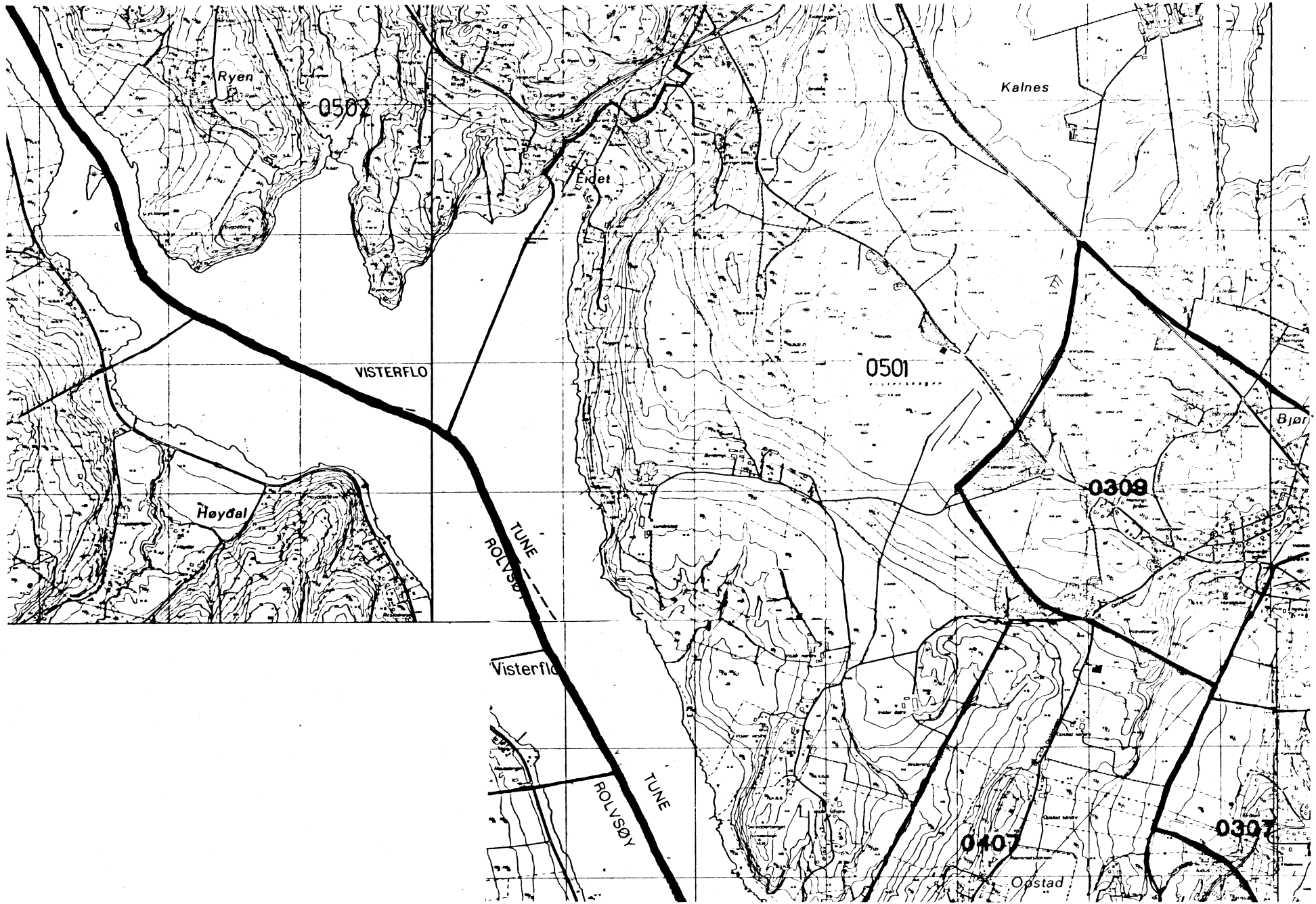
UTSNITT AV KRETSKART



MÅLSTOKK CA. 1:20 000







KOMMUNE 0130 TUNE

TABELL 2. SAMMENLIGNBARHETEN MELLOM GRUNNKRETSENE 1980
OG FOLKETELLINGSKRETSENE 1970

GRUNNKRETS 1980	KOMM 1970	---FOLKETELLINGSKRETS 1970--- HEL KRETS	DEL AV KRETS
0101 RØD	0130		8
0102 HELGEBY	0130		8
0103 VESTBY	0130		8
0104 NORDBY	0130		8
0201 ALVIM	0130		3
0202 KLOKKERJORDET	0130		3,7
0203 VALASKJOLD	0130		7
0204 KARLSBORG	0130		7
0205 TROMPETEN	0130		7
0206 LANDE	0130		7
0207 RÆKIL	0130		7
0208 BAKKELI	0130		7
0301 KOKKHAUGEN	0130		2
0302 HANNESTAD	0130		2
0303 YVEN	0130		2
0304 YVENBRÅTEN	0130		2
0305 LANGEMYR	0130		UBEBODD
0306 GRÅLUMÅSEN	0130		14
0307 KALLEREN	0130		14
0308 GRÅLUM	0130		4,14
0309 BJØRNSTAD	0130	13	4-5
0401 GREÅKER	0130		1
0402 FREDHEIM	0130		1
0403 TINDLUND	0130		1
0404 GREÅKERDALEN	0130		1
0405 SVARTBEKK	0130		1
0406 MOA	0130		1
0407 OPSTAD	0130		1,5
0501 VISTER	0130		5
0502 SANNE	0130		5-6,12
0503 SOLLI	0130		6
0504 AGNALT	0130		12
0505 MINGE	0130	11	12
0506 TRØSKEN	0130		12
0507 HOLLEBY	0130		9
0508 JELS NES	0130	10	

KOMMUNE 0130 TUNE

TABELL 3. SAMMENLIGNBARHETEN MELLOM DELOMRÅDENE 1980
OG FOLKETELLINGSKRETSENE 1970 OG 1960

DELOMRÅDE 1980	KOMM 1970	---KRETSENER-1970---		KOMM 1960	---KRETSENER-1960---	
		HELE	DELER AV		HELE	DELER AV
01 HAFSLUNDSØY	0130	8		0130		7-8
02 LANDE	0130	3		0130		1-5
	0130	7		0130		7-8
	0130	2	5	0130	13	1-5
03 YVEN	0130	4		0130		
	0130	13	14	0130		13
	0130	1	5	0130		1-5
04 GREÅKER	0130		5	0130		13
	0130		14	0130		1-5
05 VEST-TUNE	0130	6	5	0130	6	1-5
	0130	10-12	9	0130	10-12	9

KOMMUNE 0130 TUNE

Tabell 4. Oversikt over kirkesogn/kapelldistrikt (menighet)

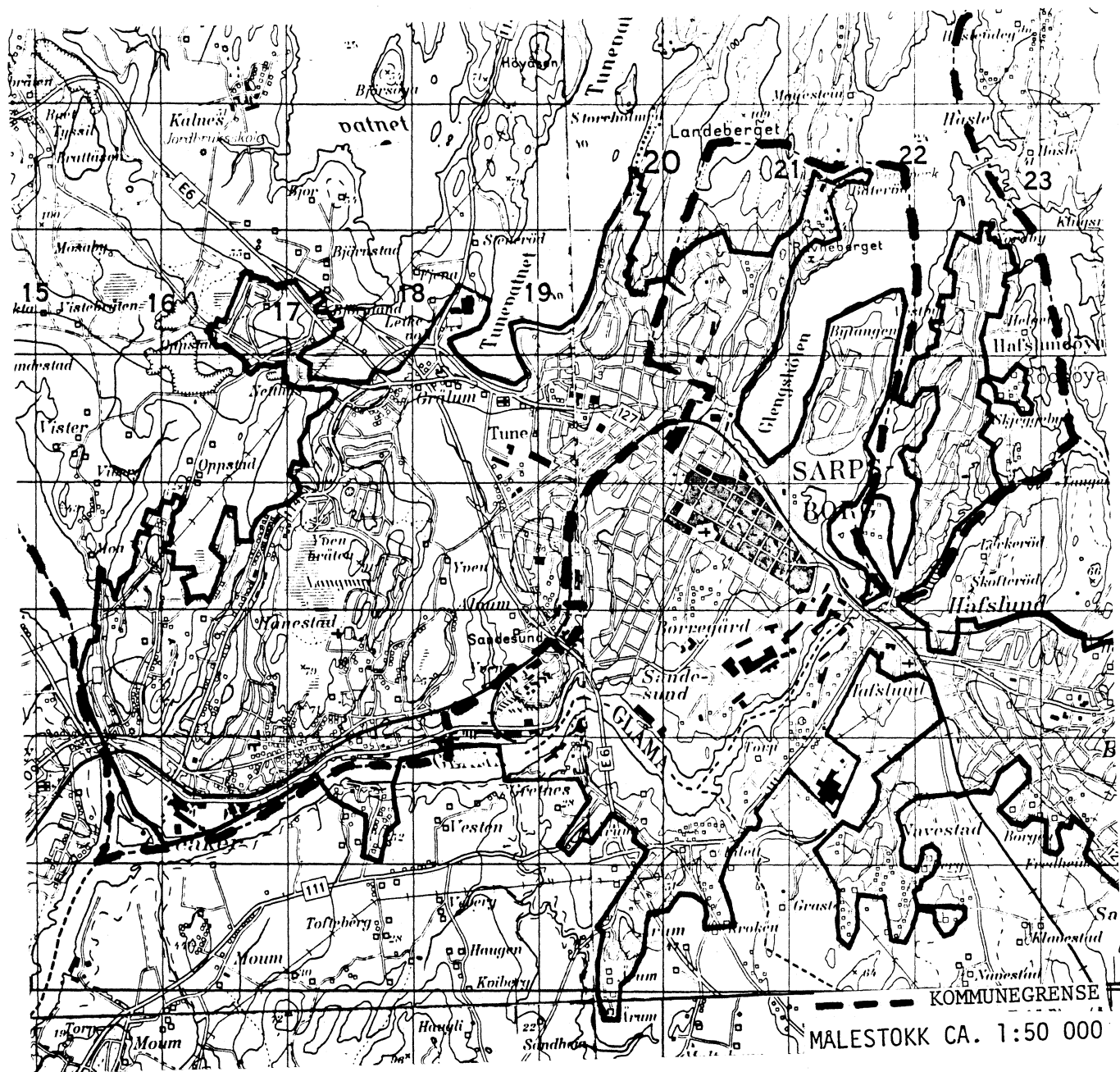
Menighet		Grunnkretsnummer	
Nummer	Navn	Hel	Del av
01	TUNE	0101-0104, 0201-0208, 0306-0309, 0501	
02	SOLLI	0502-0503	
03	HOLLEBY	0504-0508	
04	GREÅKER	0301-0305, 0401-0407	

KOMMUNE 0130 TUNE

TABELL 5. OVERSIKT OVER TETTSTEDET

TETTSTED		KOMM	
NR.	NAVN	NR.	OMFATTER TETTBEBYGGELSE I GRUNNKRETSENE
0011	SARPSBORG	0102	0101-0113, 0201-0209, 0301-0311
		0113	0305-0308
		0114	0101
		0115	0302-0310, 0401-0404
		0130	0101-0104, 0201-0208, 0301-0309, 0401-0407

DEL AV SARPSBORG TETTSTED



Med samtykke fra Norges geografiske oppmåling er NGOs kartmateriale brukt som kartgrunnlag.

0130 TUNE

