

GRUNNKRETSER OG TETTSTEDER



DOKUMENTASJON 1980

0826 **TINN**

FORORD

Med bakgrunn i det økende behovet for statistikk for mindre områder innen kommunene og på tvers av kommunegrensene, startet Statistisk Sentralbyrå i 1976 arbeidet med en generell, stabil kretsinnndeling. Kretsene blir kalt grunnkretser for å unngå forvekslinger med tidligere folketellingskretser og eksisterende skole- og valgkretser som dekker mer spesielle behov.

Et vesentlig siktepunkt var å kunne gi detaljert geografisk statistikk fra landbrukstellingen i 1979 og folke- og bolig tellingen i 1980, men hensikten var også å få en geografisk enhet mer egnet for løpende statistikk.

Utgangspunktet for inndelingen har vært folketellingskretsene i 1970, men disse måtte mange steder nøye revideres i samråd med kommunene for å bli bedre egnet som en generell, geografisk basisenhet.

Formålet med dette heftet er å dokumentere kretsinnndelingen og lette arbeidet med analyser og praktisk bruk av kretsdata. Data for grunnkretser blir bl.a. tilgjengelige i egne kommunehefter fra Folke- og bolig tellingen 1980. I de enkelte kommuner og i Statistisk Sentralbyrå finnes det også foreløpige befolkningstall pr. 1/7-79 og 1/11-80 for grunnkretser.

Prinsippene for kretsinnndelingen ble utformet gjennom drøftinger med brukere og gjennom et prøveprosjekt, og er beskrevet i et eget notat "Veiledning ved inndeling av kommunene i grunnkretser." Statistisk Sentralbyrå. 1977. Det blir også tatt sikte på å drøfte erfaringer fra arbeidet og utviklingsperspektiver nærmere i et særskilt hefte.

Utviklingen av GAB-systemet (Grunneiendom-, Adresse- og Byggningsregister) vil gi et regelmessig vedlikehold av bl.a. et adresseregister med koder for grunnkrets. Dette vil i framtida gi muligheter for bl.a. befolkningsstatistikk for grunnkretser, og lette oversikten i kommunene. Grunnkretsinnndelingen skal heretter holdes mest mulig fast. Det vil imidlertid kunne forekomme feilregistreringer. Henvendelser om slike feilregistreringer og spørsmål om eventuelle endringer i grunnkretsinnndelingen skal rettes til Fylkeskartkontoret i det aktuelle fylket, som vil ta saken opp med Byrået. Spørsmål om grunnkretsinnndelingen generelt og arbeidet med den kan også rettes til Statistisk Sentralbyrå, Kongsvinger.

Arbeidet med kretsinnndelingen, som har hatt økonomisk støtte fra Miljøverndepartementet, har vært ledet av førstekonsulent Jan Byfuglien og konsulent Ole Ragnar Langen.

Statistisk Sentralbyrå, Oslo, juni 1981

Odd Aukrust

Eivind Hoffmann

INNHOLD

	Side
Generelt om grunnkretsinnndelingen, avgrensingen av tettsteder og registrering av kirkesogn/kapelldistrikt	3
Spesielle merknader til gjennomføringen i Tinn kommune	8
Omfanget av grunnkretsene, fordelt på tett og spredt bebyggelse	9
Kart over inndelingen i grunnkretser	14
Sammenliknbarheten mellom grunnkretsene 1980 og folketellingskretsene 1970	17
Sammenliknbarheten mellom delområdene 1980 og folketellingskretsene 1970 og 1960	17
Oversikt over kirkesogn/kapelldistrikt (menighet)	18
Oversikt over tettstedene	18
Kart over avgrensning av tettstedene	19
 V e d l e g g	
1. Kartskisse over kretsinnndelingen i 1970	20
2. Oversiktskart over tettbygd krets i 1970	21

GENERELT OM GRUNNKRETSINNDELINGEN, AVGRENSINGEN AV TETTSTEDER OG REGISTRERING AV KIRKESOGN/KAPELLDISTRIKT

Formålet med og nytten av grunnkretsinnndelingen

Formålet med å dele kommunen inn i grunnkretser er å lage små stabile geografiske enheter som kan gi et fleksibelt statistisk grunnlag for kommunal og regional analyse, forvaltning og planlegging. Foruten å nytte disse slik de er, kan grunnkretsene grupperes til enheter som varierer fra formål til formål. Som minste byggekloss kan grunnkretsen settes sammen til geografiske enheter som er formålstjenlige f.eks. i planleggingen av eldreomsorgen eller til å studere utviklingen av elevgrunnlaget i grunnskolen på ulike alderstrinn. Aktuelle grupperingsenheter som kan gå på tvers av kommunegrensene er f.eks. vassdragsregioner og arbeidsmarkedsregioner.

I første omgang kommer Statistisk Sentralbyrå til å nytte inndelingen til å presentere data fra landbrukstellingen i 1979 og folke- og bolig tellingen i 1980. Som en kontroll på at det arbeidet som er gjort er riktig har en laget tabeller pr. 1/7-79 og 1/11-80 som gir befolkningstall fordelt på alder, kjønn og type bebyggelse.

Krav til grunnkretsinnndelingen

Ut fra de formål inndelingen i grunnkretser skal tjene, ble det stilt en del krav som vi nedenfor kort skal gjennomgå.

1. Grunnkretsene må utformes slik at grensene er uforanderlige over en rimelig tidsperiode. Dette er et særdeles viktig krav. Stabile kretser er en helt avgjørende forutsetning for å kunne følge endringer på kretsnivå over tid. (se nedenfor).

Nå har dessverre kartgrunnlaget mange steder vært svært dårlig. Dette gjør at en spesielt i ubebodde områder må regne med at grensene må justeres slik at de faller sammen med eiendomsgrensene. Grunnkretsenes omfang er definert ved adressene (gards- og bruksnr. eller gateadresse). En del steder er imidlertid eiendommene så store at en må regne med at grunnkretsgrensa må trekkes på tvers av eiendomsgrensa. Videre må en regne med endringer av grensene i ubebodde områder dersom disse blir bebygd med boliger, industri o.l. og grensene går på tvers av den nye bebyggelsen. De eneste endringer som kan tillates i bebodde områder er deling eller sammenslåinger av hele grunnkretser. Der nytt kartgrunnlag viser at grensene i bebodde områder er trukket feil, må grensene på kartet justeres slik at de blir i samsvar med beskrivelsen (gateadresser eller gards- og bruksnr.).

2. Kretsene er i størst mulig grad søkt gjort sammenlignbare med folketellingskretsene i 1970 og tidligere tellinger slik at en kan følge utviklingen bakover i tid. Dette kravet strir imidlertid ofte mot kravet om at inndelingen skal bestå av sammenhengende geografiske områder og være hensiktsmessig til kommunal og regional planlegging. Der den gamle inndelingen fra folketellingen i 1970 ikke kunne nyttes direkte, har en likevel forsøkt å lage større enheter innen kommunen som kan sammenlignes. I noen tilfeller har ikke dette lyktes, enten ved at den gamle inndelingen bestod av ikke geografisk sammenhengende områder, eller fordi dette ville føre til en inndeling som kommunen mente ikke var formålstjenlig.

3. Grunnkretsene skal ikke være for store eller variere for mye i folketall og areal. Dette kravet er viktig for at grunnkretsen kan fungere som byggekloss ved inndeling i regioner av ulike slag. I spredtbygde strøk ble det som utgangspunkt sagt at grunnkretsene ikke burde overstige 300-400 personer og i tettbygde strøk 500-600 personer.

Arealet i kretsene bør heller ikke variere for mye. Spesielt større ubebodde områder som f.eks. Finnmarksvidda og Hardangervidda, er delt inn i ubebodde grunnkretser, der grensene er lagt i vannskillere.

Grensene for grunnkretsene er også forsøkt lagt slik at de i størst mulig grad er ensartede når det gjelder bebyggelsesstruktur, natur- og næringsgrunnlag og slik at de kommunikasjonsmessig hører sammen. Folketellingskretser fra 1970 er f.eks. ofte blitt delt fordi de enkelte deler av kretsen nå ikke lengre hører sammen kommunikasjonsmessig.

Inndelingen i delområder (bydeler/bygdelag)

Størrelsen på kommunene varierer svært mye. Det var derfor behov for å lage en fast inndeling som kunne gi data på et mer overordnet nivå enn grunnkretsen. En slik områdeinndeling vil være bedre egnet for data som blir for detaljert på kretsnivå samtidig som den vil være bedre egnet enn kretser til regionale oversiktsanalyser. Ut fra statistiske formål ble derfor grunnkretsene gruppert til delområder. Delområdene er angitt ved de to første sifrene i det 4-sifrede grunnkretsnummeret, mens de to siste sifrene angir nummeret på grunnkretsen innenfor delområdet.

Delområdene har som hovedregel 1 000-3 000 innbyggere i spredtbygde strøk og 3 000-6 000 i mer tettbygde strøk. Kommuner med under 1 000-2 000 innbyggere er vanligvis ikke delt inn i delområder.

Registrering av tettsted

Ved Folketellingene 1960 og 1970 var kretsinnndelingen knyttet direkte til inndelingen i tettsteder. Dette er uheldig fordi tettstedsgrensene endrer seg over tid. Det er imidlertid fortsatt ønskelig å registrere tettbebyggelsen da dette er den eneste måten en kan få et realistisk bilde av utviklingen i urbaniseringen i Norge. Den enkelte adresse er derfor registrert med en egen kode for om adressen ligger innenfor eller utenfor tettsted, uavhengig av grunnkretsinnndelingen. Det er videre bygd opp et eget tettstedsregister som grupperer sammen tettbebyggelsen i de enkelte grunnkretser til tettsteder.

For at en hussamling skal kunne registreres som et tettsted må det bo minst 200 personer der og avstanden mellom husene må normalt ikke overstige 50 meter. Har en derimot fått en kjerne med 200 innbyggere, kan en vise mer skjønn ved avgrensingen. Husklynger som naturlig hører med til tettstedet, tas med selv om avstanden overskrider 50 meter. Avstanden mellom nærmeste hus i kjernen og den lille klynga, bør imidlertid ikke overstige 400 meter. Er avstanden større bør husklynga være stor nok til å danne eget tettsted. Grensene for tettstedene slik de er beskrevet i dette heftet, skal vise grensa for bebyggelsen slik den er 1. november 1980 og ikke inneholde områder som er blitt eller blir bebygd seinere. Bebyggelse som skal regnes med i tettbebyggelsen er boliger, industri, forretninger, offentlige bygninger, idrettsanlegg o.l. Hytter og ren gardsbebyggelse skal bare regnes med i tettstedet dersom det ligger i eller i tilknytning til tettstedet, dvs. mindre enn 50 meter fra nærmeste hus i "kjernen" eller den lille husklynga som ligger over 50 meter fra "kjernen".

I praksis vil det finnes områder innenfor tettstedene der avstanden mellom husene overstiger 50 meter. Dette kan f.eks. være i industriområder eller idrettsanlegg som ligger i tilknytning til tettstedene. Videre kan det være naturlige hindringer som bergknauser, elver eller dyrkbare områder som en ikke får bygge ut.

Ved avgrensingen av tettstedene har Byrået støtt på en rekke praktiske problemer som har sammenheng med at dette arbeidet er noe som har vært nytt for de kommunale myndigheter. Praksis ved avgrensingene kan derfor variere noe, men dette gir trolig ikke større registreringsfeil enn ved den metode som ble nyttet i 1970. En regner med at feil vil bli korrigert etter hvert som kommunen skal ajourføre grensene.

Hvert tettsted er tildelt et firesifret nummer i tillegg til kommunenummeret.

Registrering av kirkesogn og kapelldistrikt (menigheter)

Ved tidligere folketellinger har det vært et krav av folketellingskretsene skulle følge grensene for kirkesognene. Dette har en del steder vist seg utilfredsstillende da sognegrensene har vært foreldet i forhold til dagens bosettingsmønster. For å få statistikk for kirkesogn/kapelldistrikt er kirkesogn/kapelldistrikt registrert uavhengig av grunnkretsinnndelingen. Grensene for kirkesogn/kapelldistrikt kan derfor avvike fra grunnkretsgrensene, men de kirkelige myndigheter er oppfordret til å tilpasse de kirkelige inndelingene slik at grensene faller sammen med grensene for grunnkretsene. Dette letter registrering og ajourhold. Det er laget en egen katalog som grupperer menigheter til prestegjeld, prosti og bispedømme.

Sammenlignbarhet med tidligere folketellinger

Ett av kravene som er satt til inndelingen i grunnkretser er at en bør forsøke å få til en så god sammenlignbarhet med folketellingskretsene i 1970 som mulig. I tabellene 2 og 3 har vi vist sammenlignbarheten mellom grunnkretsene 1980 og folketellingskretsene 1970 og delområdene og folketellingskretsene 1970 og 1960. Sammenlignbarheten er funnet ved å sammenligne å sammenligne kart fra de ulike tellingene. Det er ikke tatt hensyn til endringer av grensene i ubebodde strøk. Nøyaktigheten vil også avhenge av kvaliteten av kartgrunnlaget. Ved nærmere studium av adressene i de enkelte grunnkretsene kan en oppdage differanser mellom de ulike tidspunktene som ikke er oppdaget ved å sammenligne kart. Slike differanser kan skyldes feil ved tidligere tellinger.

Det arbeides med en omkoding av 1970-materialet til delområder i 1980, og det er også lagt til rette for en omkoding av 1970-kretser til grunnkrets 1980. Byrådet har imidlertid foreløpig ikke ressurser til å gjennomføre dette.

Dokumentasjon av kretsinnndelingen

Grunnkretser, tettsteder og kirkesogn/kapelldistrikt er dokumentert ved hjelp av kart og lister.

Kartdokumentasjonen er av varierende kvalitet. Alle grunnkretser i spredtbygde strøk er tegnet inn på kart i M 1:50 000. I tettbygde strøk er grunnkretsene tegnet inn på økonomisk kartverk av varierende målestokk 1:5 000, 1:10 000 og 1:20 000. Tettstedsgrensene er tegnet inn på kart i samme målestokk. Dessverre er det enkelte tettbygde områder hvor økonomisk kartverk ennå ikke finnes. Her er kretsinnndelingen og tettstedsavgrensingen dokumentert enten på reguleringskart i M 1:2 000, 1:1 000 eller 1:500 eller på flyfoto av ulike målestokk. Kirkesogn/kapelldistriktene er for de fleste prestegjeld dokumentert

på kart i M 1:50 000. Byrådet og kommunen skal ha den samme dokumentasjonen. Flere kommuner har lagt grunnkretsgrensene og avgrensingen av tettstedene på egne folier.

I Byrådet blir grunnkretsgrensene digitalisert (koordinatsatt) automatisk på kartgrunnlag i M 1:50 000 og økonomisk kartverk i tettbygde strøk. Videre blir tettstedsgrensene også digitalisert, vesentlig ut fra økonomisk kart i M 1:10 000. Kartene i dette notatet er framstilt ved hjelp av folier uttegnet på grunnlag av digitaliserte grunnkretsgrenser og tettstedsgrenser.

Disse inndelingene er kodet inn i adresseregisteret i Byrådet. Adresseregisteret inneholder bare bebodde adresser og bygger på folkeregisterets Magnetbåndregister. Dette adresseregisteret vil danne grunnlaget for etablering av Adresseregisteret i GAB-systemet (Grunneiendom-, Adresse- og Byggningsregister).

Kvaliteten på det foreløpige adresseregisteret er noe ujamn. Det har manglet presise retningslinjer for adressekoding i folkeregistrene. Noen har f.eks. nyttet fiktive adresser som ikke samsvarer med den offisielle matrikkelen. I tabell 1 kan det derfor finnes en del adresser som ikke kan regnes som offisielle adresser. Dette gjelder f.eks. bebodde eiendommer på statsgrunn i en del kommuner. Etter hvert blir offisiell adressering mer utbredt og ensartet, og registrene blir da lagt om.

Adresseregisteret kan inneholde enkelte adresser som er kodet i feil grunnkrets eller med feil type bebyggelse. Dette er imidlertid etableringsfeil som en regner med vil bli rettet opp etter hvert som registeret blir vedlikeholdt av kommunen.

Byrådet har etablert et adresseregister pr. 1/7-79 og et pr. 1/11-80.

Den praktiske gjennomføringen

Det ble lagt stor vekt på å trekke kommunene aktivt inn i arbeidet med å fastlegge grunnkretsene og å avgrense tettstedene. Uten kommunenes lokalkunnskap ville det ha vært mulig å kode adresseregisteret fullt ut, samtidig som kommunene er de eneste som kunne lage en inndeling som var brukbar for kommunal forvaltning og planlegging.

Allerede i 1976 ble de første kommunene kontaktet. Hver kommune fikk tilsendt et notat hvor omfanget av den enkelte folketellingskrets i 1970 var regnet opp. I notatet var det også et forslag eller skisse til inndeling i delområder og grunnkretser. Detaljeringen i forslaget var avhengig av kvaliteten på den gamle inndelingen og dokumentasjonen fra 1970. Kommunen ble bedt om å ta hensyn til framtidig utbygging. Samtidig ble kommunen bedt om å avgrense de husklyngene som tilfredsstilte kravene til tettsted eller som en ventet ville

tilfredsstille kravene ved utgangen av 1980. Etter korrespondanse og kontakt over telefon ble inndelingen fastlagt og tettstedene avgrenset. Inndelingen i grunnkretser og avgrensingen av tettstedene kan i et mindre antall kommuner av ulike grunner være av mindre bra kvalitet. Likevel bør en så langt det er mulig unngå å endre kretsinnndelingen, da dette vil ødelegge kontinuiteten i statistikken.

Høsten 1979 og 1980 ble det foretatt en ajourføring fram til 1/7-79. I første halvpart av 1981 ble så kretsinnndelingen, tettstedene og kirkesogn/kapelldistrikt ajourført pr. 1/11-80.

For å få kartlagt inndelingen i kirkesogn/kapelldistrikt ble sognepresten i hvert prestegjeld kontaktet. Sognepresten fikk tilsendt et kart der grunnkretsene var tegnet inn og ble bedt om å tegne inn grensene for kirkesogn/kapelldistrikt på kartet. Der grunnkretsene ble delt av et kirkesogn/kapelldistrikt ble prestene bedt om å liste opp de adresser i grunnkretsen som falt innenfor de enkelte kirkesogn/kapelldistrikt. Materialet ble så sendt Byrået via fylkeskartkontorene og bispedømmerådene som skulle foreta en første kontroll av materialet.

SPESIELLE MERKNADER TIL GJENNOMFØRINGEN I TINN KOMMUNE

Ved folketellingen i 1970 var kommunen delt opp i 25 folketellingskretser. Av disse var 7 kretser tettbygde. Tettstedet Rjukan besto av kretsene 13-18 og tettstedet Maurud av krets 4. Tallet på grunnkretser er nå 37. Av disse er tre grunnkretser ubebodde. Endringene skyldes vesentlig at store kretser både i folketall og areal er blitt delt. Kommunen er delt inn tre delområder med Rjukan som det største og de to andre jevnstore.

Sammenlignbarheten med 1970-inndelingen er relativt god. Inndelingen i tettstedet Rjukan går imidlertid på tvers av den gamle inndelingen i folketellingskretser i tettstedet. Folketellingskretsene 21 og 22 er slått sammen fordi krets 22 hadde svært lite folketall i 1970, mens krets 24 er delt fordi bosettingen er klart adskilt i to deler. I kommentar fra kommunen sies det at 0319 skal være ubebodd fjellområde nord for Froystul. Grunnkretsen er imidlertid bebodd av 22 personer.

TABELL 1. OMFANGET AV GRUNNKRETSENE, FORDELTE PÅ TETT OG SPREDT BEBYGGELSE.

GRUNN- KRETSNR	NAVNET PÅ GRUNNKRETSEN	TYPE	OMFANGET AV GRUNNKRETSENE
01 HOVIN/AUSTBYGDE/TESSUNGDALEN			
0101	ØVERBAKKE-URDALEN	SPREDT	GNR. 141 BNR. 4
		SPREDT	GNR. 142 BNR. 1,3-5,11,18,24,27-28
		SPREDT	GNR. 143 BNR. 2
		SPREDT	GNR. 144 BNR. 1-2,6,14,16,21-22
		SPREDT	GNR. 145 BNR. 1-2,7-8
		SPREDT	GNR. 146 BNR. 1,7,11,13,15-16,19
		SPREDT	GNR. 161 BNR. 1
		SPREDT	GNR. 162 BNR. 2-3,5
		SPREDT	GNR. 163 BNR. 3,6
		SPREDT	GNR. 164 BNR. 1-2,4
		SPREDT	GNR. 165 BNR. 30
0102	FOSSO	SPREDT	GNR. 142 BNR. 7
		SPREDT	GNR. 144 BNR. 3
		SPREDT	GNR. 147 BNR. 1-2,4,6-9,15,18
		SPREDT	GNR. 148 BNR. 1-5,22
		SPREDT	GNR. 149 BNR. 1-2,4,10,12-13,16,19
		SPREDT	GNR. 157 BNR. 17
0103	BERGLI	SPREDT	GNR. 146 BNR. 6,10
		SPREDT	GNR. 150 BNR. 3-7
		SPREDT	GNR. 151 BNR. 1
		SPREDT	GNR. 153 BNR. 4
		SPREDT	GNR. 154 BNR. 4-5,9
		SPREDT	GNR. 156 BNR. 1-2,6
0104	OPPBYGDI	SPREDT	GNR. 152 BNR. 1,3,9,12
		SPREDT	GNR. 153 BNR. 1-2,20,23-24
		SPREDT	GNR. 155 BNR. 3,6-7,10,16,22
0105	HEIA	SPREDT	GNR. 2 BNR. 2
		SPREDT	GNR. 3 BNR. 2-3
		SPREDT	GNR. 160 BNR. 4
		SPREDT	GNR. 164 BNR. 9
		SPREDT	GNR. 166 BNR. 2,5
		SPREDT	GNR. 167 BNR. 1
		SPREDT	GNR. 168 BNR. 1
0106	AUSTBYGDE	TETT	FURULIVEGEN 2,4,6,8-29,31,33
		TETT	MOENSLETTA 6,12
		TETT	MYRAN 1-4,7,9,11,13,15,17,19,24,26,28,32, 34,36,38,40,42,44,46,48,52,54
		TETT	SKOGVN 1-14,17
		TETT	GNR. 10 BNR. 1-2,4-7,9,12,14
		TETT	GNR. 11 BNR. 6,9
		TETT	GNR. 13 BNR. 1,3,8,14,61,80
		TETT	GNR. 15 BNR. 4,8
		SPREDT	GNR. 1 BNR. 1,4
		SPREDT	GNR. 5 BNR. 1-3,5,8,10-11
		SPREDT	GNR. 6 BNR. 1,4-5,9-10,14-16,24-25,29
		SPREDT	GNR. 7 BNR. 1,4
		SPREDT	GNR. 8 BNR. 1,3-4,6-7
		SPREDT	GNR. 9 BNR. 1
		SPREDT	GNR. 10 BNR. 1
		SPREDT	GNR. 11 BNR. 1,5
		SPREDT	GNR. 12 BNR. 1,3,6
		SPREDT	GNR. 13 BNR. 4-5,7
		SPREDT	GNR. 14 BNR. 1
		SPREDT	GNR. 15 BNR. 1-3
		SPREDT	GNR. 16 BNR. 1-2
		SPREDT	GNR. 17 BNR. 3
		SPREDT	GNR. 18 BNR. 1-3
		SPREDT	GNR. 19 BNR. 1-2
		SPREDT	GNR. 20 BNR. 4
		SPREDT	GNR. 21 BNR. 1-2
		SPREDT	GNR. 22 BNR. 2-3,5-6
0107	HAUKRÅ	SPREDT	GNR. 23 BNR. 1,3
		SPREDT	GNR. 24 BNR. 1,3-6
		SPREDT	GNR. 25 BNR. 1-3,5-7
		SPREDT	GNR. 26 BNR. 3,5
		SPREDT	GNR. 27 BNR. 1,4,6
		SPREDT	GNR. 28 BNR. 1,3,5,7-8

TABELL 1. OMFANGET AV GRUNNKRETSENE, FORDELTE PÅ TETT OG SPREDT BEBYGGELSE.

GRUNN- KRETSNR	NAVNET PÅ GRUNNKRETSEN	TYPE BEBYGGELSE	OMFANGET AV GRUNNKRETSENE
0107	HAUKRÅS	SPREDT	GNR. 29 BNR. 1-2,5,7,9
		SPREDT	GNR. 30 BNR. 2-3
		SPREDT	GNR. 31 BNR. 2-5,7,9-10,15,18,20-21
		SPREDT	GNR. 32 BNR. 1,3-5
		SPREDT	GNR. 33 BNR. 1,5
		SPREDT	GNR. 34 BNR. 1-2,4,8,12-14,16
0108	LURÅS	SPREDT	GNR. 35 BNR. 4-7,9
		SPREDT	GNR. 36 BNR. 1,4-7
		SPREDT	GNR. 37 BNR. 1-3,5,13,15-16,19
		SPREDT	GNR. 38 BNR. 1-3,6-9,11,13,16
		SPREDT	GNR. 39 BNR. 1-2,4,7,15-18,20
		0109	TESSUNGDALEN
SPREDT	GNR. 41 BNR. 1-2		
SPREDT	GNR. 42 BNR. 1,5,8		
SPREDT	GNR. 43 BNR. 1,3,5,11		
SPREDT	GNR. 44 BNR. 1		
SPREDT	GNR. 45 BNR. 1,3,5,7-9,17		
SPREDT	GNR. 46 BNR. 1-2,5		
SPREDT	GNR. 47 BNR. 1,5-6		
SPREDT	GNR. 48 BNR. 1-2		
SPREDT	GNR. 49 BNR. 1-2,8-10,13-15,21		
SPREDT	GNR. 50 BNR. 1-3,8		
SPREDT	GNR. 51 BNR. 1,3,10		
02 ATRÅ/MILAND/MÆL			
0201	MARUM	SPREDT	GNR. 67 BNR. 1
		SPREDT	GNR. 68 BNR. 2,6,19
		SPREDT	GNR. 69 BNR. 1-2,6,8-9,11-14
		SPREDT	GNR. 70 BNR. 1-4,7-8,11
		SPREDT	GNR. 71 BNR. 1-2,4-5,7,17,21,25
		SPREDT	GNR. 72 BNR. 1,11,13
		SPREDT	GNR. 73 BNR. 1,5-9,11
		SPREDT	GNR. 74 BNR. 1,5
0202	GAUSET	SPREDT	GNR. 52 BNR. 1-2
		SPREDT	GNR. 53 BNR. 1-3
		SPREDT	GNR. 54 BNR. 1-3,10
		SPREDT	GNR. 55 BNR. 1-2,8
		SPREDT	GNR. 56 BNR. 1,3,5,14-15
		SPREDT	GNR. 57 BNR. 3-4,14,19
		SPREDT	GNR. 58 BNR. 1-2
		SPREDT	GNR. 59 BNR. 3
		SPREDT	GNR. 62 BNR. 1-2
SPREDT	GNR. 63 BNR. 1,3		
0203	GJØYSTDAL	SPREDT	GNR. 75 BNR. 1-2,5-6,8-9,12-13,17-19
		SPREDT	GNR. 76 BNR. 1,3
		SPREDT	GNR. 77 BNR. 1-6
		SPREDT	GNR. 78 BNR. 1,3-4,7,14
		SPREDT	GNR. 79 BNR. 2-3,5
		SPREDT	GNR. 80 BNR. 1,3
		SPREDT	GNR. 81 BNR. 1-2
		SPREDT	GNR. 82 BNR. 1
		SPREDT	GNR. 83 BNR. 2,6
		SPREDT	GNR. 84 BNR. 1,3,6
0204	ULLERN	SPREDT	BJØNNEFOSSLIE 1-5,7
		SPREDT	FOSSHEIMVEGEN 3,5
		SPREDT	NØRSTEGARD 1-2,4-12,14-22,24
		SPREDT	GNR. 84 BNR. 2
		SPREDT	GNR. 85 BNR. 1,5
		SPREDT	GNR. 89 BNR. 1,4
		SPREDT	GNR. 90 BNR. 1,3,14-15,18-19,23,25-26,40
		SPREDT	GNR. 91 BNR. 1,4,6,8,11
		SPREDT	GNR. 92 BNR. 1,3,5
		SPREDT	GNR. 93 BNR. 1,3-5,12
		SPREDT	GNR. 94 BNR. 1-2,5,8-13
		SPREDT	GNR. 95 BNR. 2-3
		SPREDT	GNR. 96 BNR. 2
SPREDT	GNR. 97 BNR. 2		

TABELL 1. OMFANGET AV GRUNNKRETSENE, FORDELT PÅ TETT OG SPREDT BEBYGGELSE.

GRUNN- KRETSNR	NAVNET PÅ GRUNNKRETSEN	TYPE	OMFANGET AV GRUNNKRETSENE
0205	MILAND ØST	SPREDT	BJØRKEVEGEN 3,5,7,9,11,13
		SPREDT	FURUVEGEN 1-21
		SPREDT	GRANV 4,6-7,15-16
		SPREDT	SELJEVEGEN 2,4,6,8,10,12,14,16,18
		SPREDT	GNR. 107 BNR. 1,6,8
		SPREDT	GNR. 108 BNR. 1,3-4,6,9,17
		SPREDT	GNR. 109 BNR. 1,10
		SPREDT	GNR. 110 BNR. 1,5,9
		SPREDT	GNR. 111 BNR. 1,3-5,7-8,10-11
		SPREDT	GNR. 114 BNR. 4,25
		SPREDT	GNR. 115 BNR. 4
0206	MILAND VEST	SPREDT	GNR. 112 BNR. 1-2,6
		SPREDT	GNR. 113 BNR. 1-3,9-10
		SPREDT	GNR. 114 BNR. 5-6,13,15,18,26-27,32
		SPREDT	GNR. 115 BNR. 1-2,5,8,10,14-15,19,22,30
		SPREDT	GNR. 116 BNR. 1-3,11,16
		SPREDT	GNR. 117 BNR. 2,5,14
		SPREDT	GNR. 118 BNR. 1-2,4-5,9-11,14,19,28-29,33,40,45-46,48-49
		SPREDT	
0207	ROLLAG	SPREDT	GNR. 99 BNR. 4,9,23
		SPREDT	GNR. 100 BNR. 1,4-5,10,12,21-22,24,26-31,34,40-42,44-45,48,51-53,56
		SPREDT	GNR. 101 BNR. 4,10-12,16-17,21,26-28,30,35
		SPREDT	GNR. 102 BNR. 1
		SPREDT	GNR. 103 BNR. 1
		SPREDT	GNR. 104 BNR. 1,3,6
		SPREDT	GNR. 105 BNR. 1
		SPREDT	GNR. 106 BNR. 1,5,7
		SPREDT	GNR. 107 BNR. 1
		SPREDT	
03 RJUKAN			
0301	HADDELAND	SPREDT	GNR. 119 BNR. 1,3-5,11,26,39-40,45,53
		SPREDT	GNR. 120 BNR. 29
		SPREDT	GNR. 121 BNR. 16,36-37,39,42-44,50-51,53-54,60,64-65,89,91-92,97
0302	DALE	TETT	HAUGRØKERV 2-7,12-17
		TETT	KLEIVA 12,18-19,21
		TETT	LYNGVEGEN 1,3-5
		TETT	MOSLETTA 16
		TETT	TINNG 38,40,50,56
		TETT	GNR. 121 BNR. 1,9-10,33,55,88,102,109-115,117-118,120-123,137,139-141,145,147-148,153-156,158-162,164-168,170,172,174,176,178,180-181
		SPREDT	GNR. 120 BNR. 16-20
0303	TVERRGROT	TETT	S EYDESG 317,319,321-324,326-328,330-332,339-341
		TETT	TINNG 133,135,137-139,141
		TETT	TVERGROT 5-9,12,14-23
		TETT	GNR. 121 BNR. 27,29,32-33,87,101
		TETT	GNR. 122 BNR. 1,3,20,23,25,69,190
0304	BJØRKHAUG	TETT	BJØRKHAUG 70,75,80,110
		TETT	BJØRKH LIA 1-2
		TETT	OLAVS G 5
		TETT	OLAVSG 1,3,5
		TETT	SAM EYDESG 25,248,250,252,257-264,269-290,292-298,300,302,304-305,310-312,314,316
		TETT	TINNG 63,65,67,69,74,79,81-126,128,130,132,134,136
		TETT	
0305	TVEITO	TETT	TVEITO ALLE 15
		TETT	HARALDS G 1-2,4,8,10,12
		TETT	HÅKONSG 1,7,9,11
		TETT	HARALDSG 6
		TETT	WÆDENSGT 15,17-24,26,28
		TETT	JERNBANEG 1,3,5,7,9,11-13,15,17,19
		TETT	OLAVSG 6,8

TABELL 1. OMFANGET AV GRUNNKRETSENE, FORDELT PÅ TETT OG SPREDT BEBYGGELSE.

GRUNN- KRETSNR	NAVNET PÅ GRUNNKRETSEN	TYPE BEBYGGELSE	OMFANGET AV GRUNNKRETSENE		
0305	TVEITO	TETT	S EYDEG 199, 201-216, 218-226, 228-230, 232-237, 242-246		
		TETT	SOLLI 1-2		
		TETT	SVERRESG 2		
		TETT	TELEMARKSG 1-10, 12-14		
		TETT	TINNG 32-44, 46-48, 50, 52-55, 57-62, 64, 66, 68, 70, 72		
		TETT	TV ALLE 1-3, 5, 7, 9, 11, 13-21		
		TETT	TVEITOLIA 0-7, 10		
		TETT	Å VINJESG 1-2, 4, 6-15		
		0306	INGOLFSLAND	TETT	ATRÅG 1-4
				TETT	DALGT 1, 3, 5, 7-8
TETT	ING WÅDENS G 1-4, 6-14, 16				
TETT	JERNBANEG 2, 4, 8, 10, 12, 14, 16				
TETT	JERNBANE G 8				
TETT	KLONTEIGG 1, 3				
TETT	LIG 19, 21, 23, 25, 27, 29, 31				
TETT	MÅLG 1-6, 8				
TETT	SAM EYDES G 172, 174, 176, 178-180, 182-186, 188, 190, 192, 196, 198				
TETT	JERNBANEG 4				
TETT	TINNG 11, 13, 15, 17, 19, 21, 23, 27, 29-31				
TETT	VESTFJORDDALSG 1-6, 8-11, 13-23, 25				
TETT	Ø HANSENS G 7, 9, 11				
TETT	ØSTBYGDENG 2-4				
TETT	GNR. 200 BNR. 2				
0307	RJUKAN KIRKE			TETT	BJØNNLANDSVN 1-2, 4, 6
		TETT	EKORNV 1, 4-7, 9, 12-15, 17-18		
		TETT	GUNLEIKSG 1-5		
		TETT	INGOLFSGT 3		
		TETT	LIG 2, 4		
		TETT	S EYDESG 105, 107, 109, 111, 113, 115, 117, 119, 121, 123, 125, 127, 129, 131-138, 140-144, 146-153, 155-160, 162, 164-167, 169-170		
		TETT	SKOGVN 3-4, 7-20, 22-24, 26-30, 34, 36		
		TETT	SKOGV 16		
		TETT	SYKEHUSV 2, 4		
		TETT	TINNG 1-4, 7-10, 12, 14, 16		
TETT	Ø HANSENSG 2, 8, 10, 12, 14				
TETT	GNR. 370 BNR. 139				
0308	BØEN-NORDRE	TETT	ARBEIDERG 7		
		TETT	BØENS G 8		
		TETT	HADDEL VN 1, 3		
		TETT	HÅNDVERKERG 10		
		TETT	S EYDESG 61, 67, 69, 71, 77, 79, 81, 83, 85, 87, 89, 91, 93, 95, 97, 99		
		TETT	SKRIUGT 1, 3-7, 9, 11-13, 15, 17-21, 23-25, 27-34		
		TETT	STORGT 1, 3, 5, 7, 9-10, 12-13, 17-19, 21-23, 25, 27, 29, 31, 33		
		TETT	STORSTULG 1, 4		
		TETT	TJØNNSTADGT 2-3		
		TETT	TORGET 2		
0309	BØEN-SØNDRE	TETT	BIRKELANDSG 2, 4, 6, 8-16		
		TETT	MOGT 1-3		
		TETT	MÅNAV 1, 3, 5, 7, 9-10, 12, 14-18, 20, 22, 24, 26, 28, 30, 32, 34, 36, 38		
		TETT	TRONSTADG 2-12, 14, 16, 18, 20		
		TETT	S EYDESG 74, 76, 78, 80, 82, 84, 86, 88, 94, 96, 98, 106, 108, 110, 112, 114, 116, 120		
0310	SØLVOLDEN-KROSSO	TETT	ARBEIDERGT 5		
		TETT	BRÅVOLDV 1-4, 6		
		TETT	BØHAGENLIA 4, 6, 8, 10-11, 13, 15-16, 18, 20		
		TETT	FJELLVN 1-4, 6-7, 9-12, 16		
		TETT	FOSSOV 1-12		
		TETT	KR LEDN V 1, 3-4		
		TETT	SAM EYDESG 1-7, 9, 11, 13, 15, 17, 19, 21, 23, 25, 27, 29, 31, 33, 35, 37, 39, 41, 43, 45, 47-54		
		TETT	SØLVOLDVN 1		
TETT	S EYDESG 6				

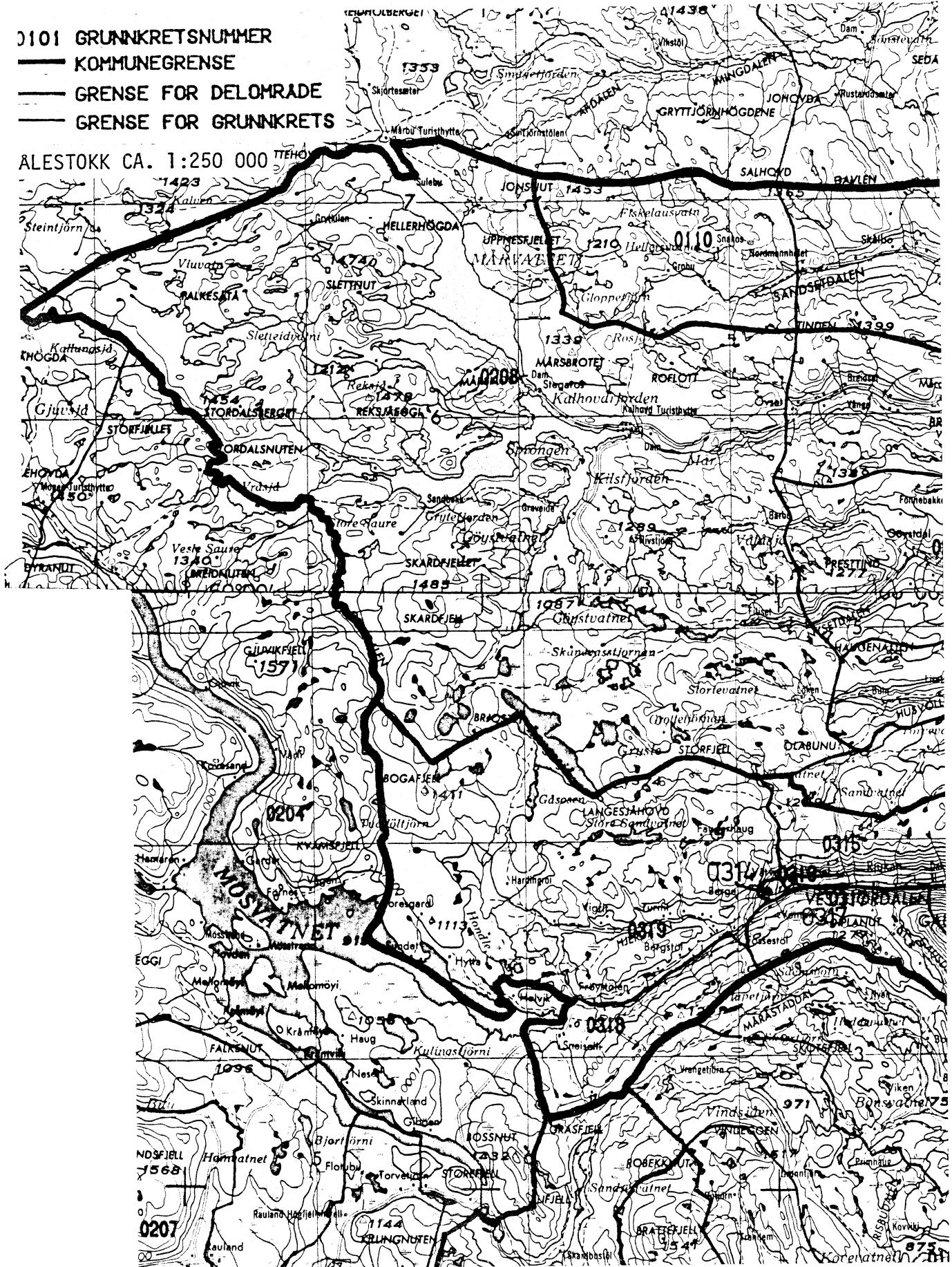
TABELL 1. OMFANGET AV GRUNNKRETSENE, FORDELTE PÅ TETT OG SPREDT BEBYGGELSE.

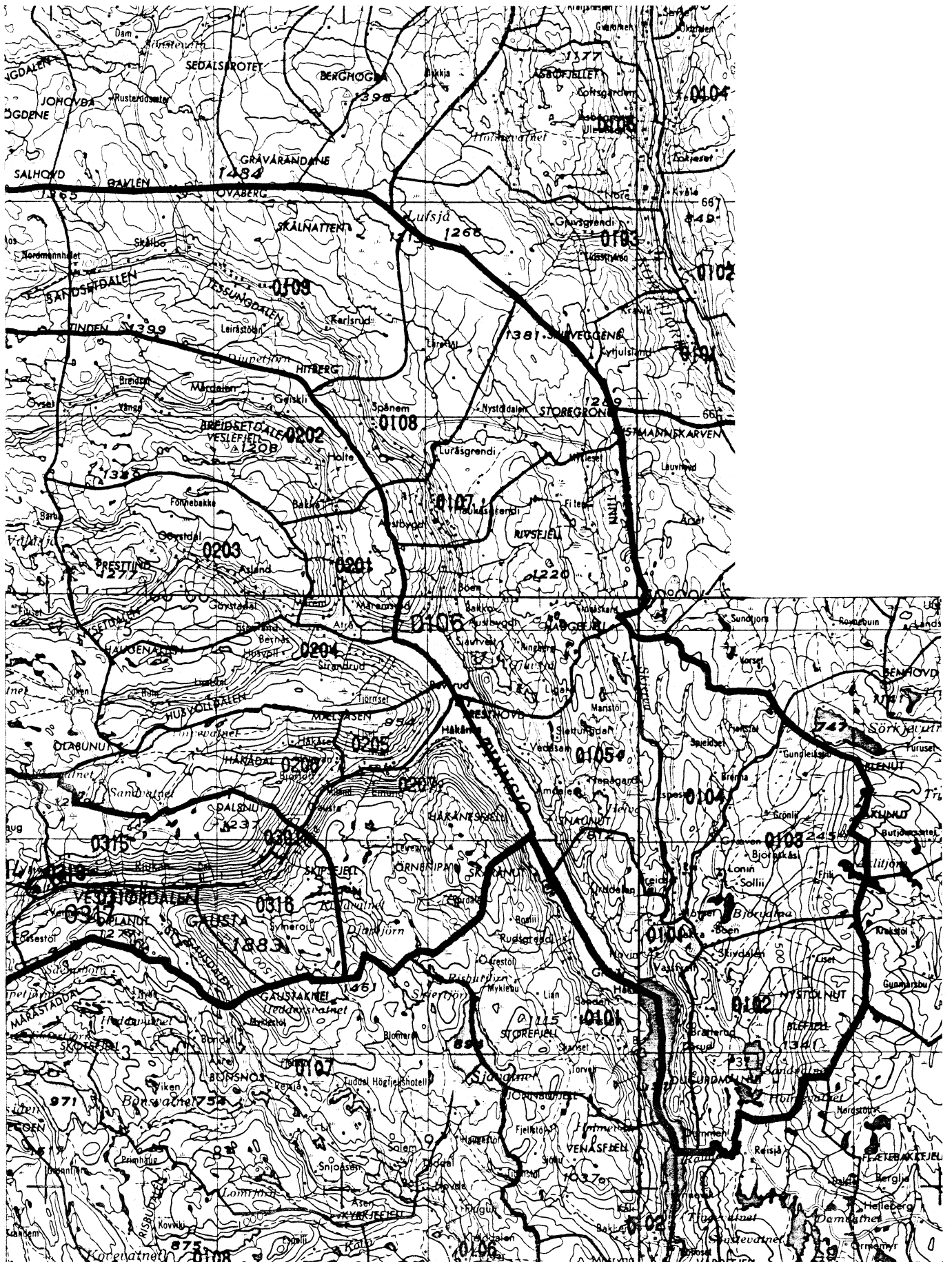
GRUNN- KRETSNR	NAVNET PÅ GRUNNKRETSEN	TYPE BEBYGGELSE	OMFANGET AV GRUNNKRETSENE
0310	SØLVOLDEN-KROSSO	TETT	VILLAV 2-3,5-7,9-12,14-16,18,20,22,26-27, 29-30,32-33,35-40
0311	SVADDE	TETT	GNR. 120 BNR. 3
		TETT	GNR. 121 BNR. 86,90,98-99,106
		TETT	GNR. 127 BNR. 1
		SPREDT	GNR. 127 BNR. 3,5-6,12
0312	MÆLAND-SÅHEIM	TETT	BROG 1,3-8,10,12
		TETT	ELVERHØY 0
		TETT	FISKUMG 2-3
		TETT	HANS TORGERSENS G 1-4,6,8,10
		TETT	HANS TORGERSENSG 1
		TETT	JERNBANEPL 1,3-6
		TETT	LISTULG 4
		TETT	SKOGLI MÆLAND 0-1,3
		TETT	MÆLANDGT 11,20-23,25
		TETT	RJUKAN STADION 0
		TETT	RJUKAN ST 0
		TETT	SÅHEIMSV 11,13,15,17,19,22
0313	VESET	SPREDT	GNR. 125 BNR. 176
		SPREDT	GNR. 135 BNR. 2
		SPREDT	GNR. 136 BNR. 4,17
		SPREDT	GNR. 137 BNR. 15
0314	VÆRER	SPREDT	VÆRER 1,4-7,10,12,14-15,18-27
0315	GVEPSEBORG	SPREDT	GVEPSEBORG 3,10
0316	SVINEROI	SPREDT	GNR. 119 BNR. 2
0318	FRØYSTUL	SPREDT	MØSVANN 12
		SPREDT	GNR. 130 BNR. 8,15,17
0319	HJERDALEN	SPREDT	GNR. 119 BNR. 12,34
		SPREDT	GNR. 121 BNR. 4
		SPREDT	GNR. 130 BNR. 10
		SPREDT	GNR. 138 BNR. 1,7,30,32

0826 TINN

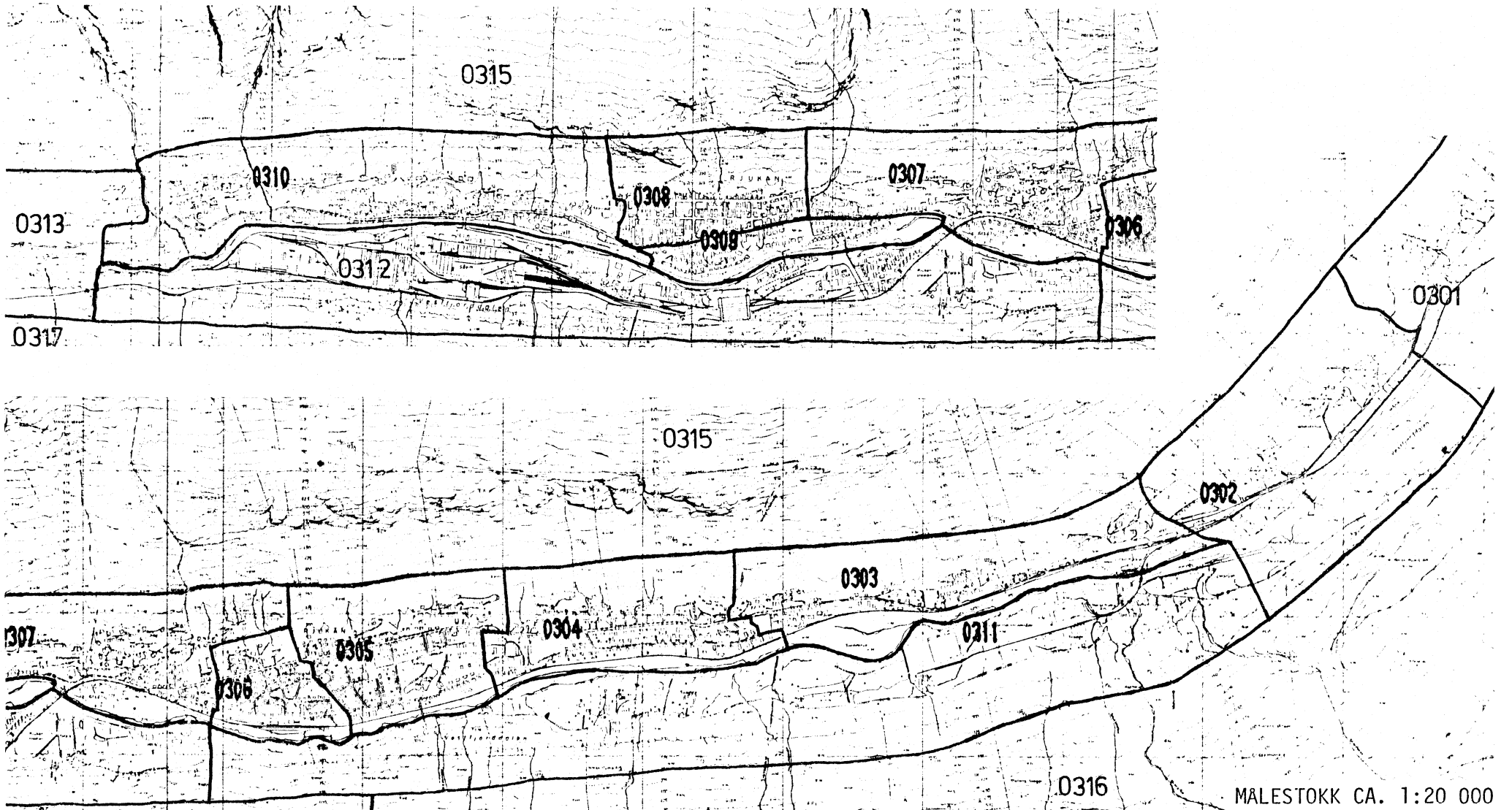
- 0101 GRUNNKRETSNUMMER
- KOMMUNEGRENSE
- GRENSE FOR DELOMRÅDE
- GRENSE FOR GRUNNKRETS

ÅLESTOKK CA. 1:250 000





UTSNITT AV KRETSKART



KOMMUNE 0826 TINN

TABELL 2. SAMMENLIGNBARHETEN MELLOM GRUNNKRETSENE 1980
OG FOLKETELLINGSKRETSENE 1970

GRUNNKRETS 1980	KOMM 1970	—FOLKETELLINGSKRETS 1970—	
		HEL KRETS	DEL AV KRETS
0101 ØVERBAKKE-URDALEN	0826	21-22	
0102 FOSSO	0826	23	
0103 BERGLI	0826	25	
0104 OPPBYGDI	0826		24
0105 HEIA	0826		24
0106 AUSTBYGDE	0826	4-5	
0107 HAUKÅS	0826	3	
0108 LURÅS	0826	2	
0109 TESSUNGDALEN	0826	1	
0110 SANDSETDALEN	0826		UBEBODD
0201 MARUM	0826	7	
0202 GAUSET	0826	6	
0203 GJØYSTDAL	0826	8	
0204 ULLERN	0826	9	
0205 MILAND ØST	0826		10
0206 MILAND VEST	0826		10
0207 ROLLAG	0826	11	10
0208 KALHOVD	0826		UBEBODD
0301 HADDELAND	0826		12
0302 DALE	0826		12
0303 TVERRGRØT	0826		14
0304 BJØRKHAUG	0826		14
0305 TVEITO	0826		14
0306 INGOLFSLAND	0826		14-15
0307 RJUKAN KIRKE	0826		13,15-16
0308 BØEN-NØRDRE	0826		16-17
0309 BØEN-SØNDRE	0826		13,16-17
0310 SØLVOLDEN-KROSSO	0826		17-18
0311 SVADDE	0826		12
0312 MÆLAND-SÅHEIM	0826		13,16-17
0313 VESET	0826		19
0314 VÆER	0826		19
0315 GVEPSEBORG	0826		12
0316 SVINEROI	0826		12
0317 GAUSDALEN	9999		19
0318 FRØYSTUL	0826		20
0319 HJERDALEN	0826		20

KOMMUNE 0826 TINN

TABELL 3. SAMMENLIGNBARHETEN MELLOM DELOMRÅDENE 1980
OG FOLKETELLINGSKRETSENE 1970 OG 1960

DELOMRÅDE 1980	KOMM 1970	---KRETSENER-1970---		KOMM 1960	---KRETSENER-1960---	
		HELE	DELER AV		HELE	DELER AV
01 HOVIN/AUSTBYGDE/TES				0825	1	
				0825	3-6	
	0826	1-5		0826	1-4	
	0826	21-25		0826	19	
02 ATRÅ/MILAND/MÆL	0826	6-11		0826	5-10	
03 RJUKAN	0826	12-20		0826	11-18	

Kommune 0266 Tinn

Tabell 4. Oversikt over kirkesogn/kapelldistrikt (menighet)

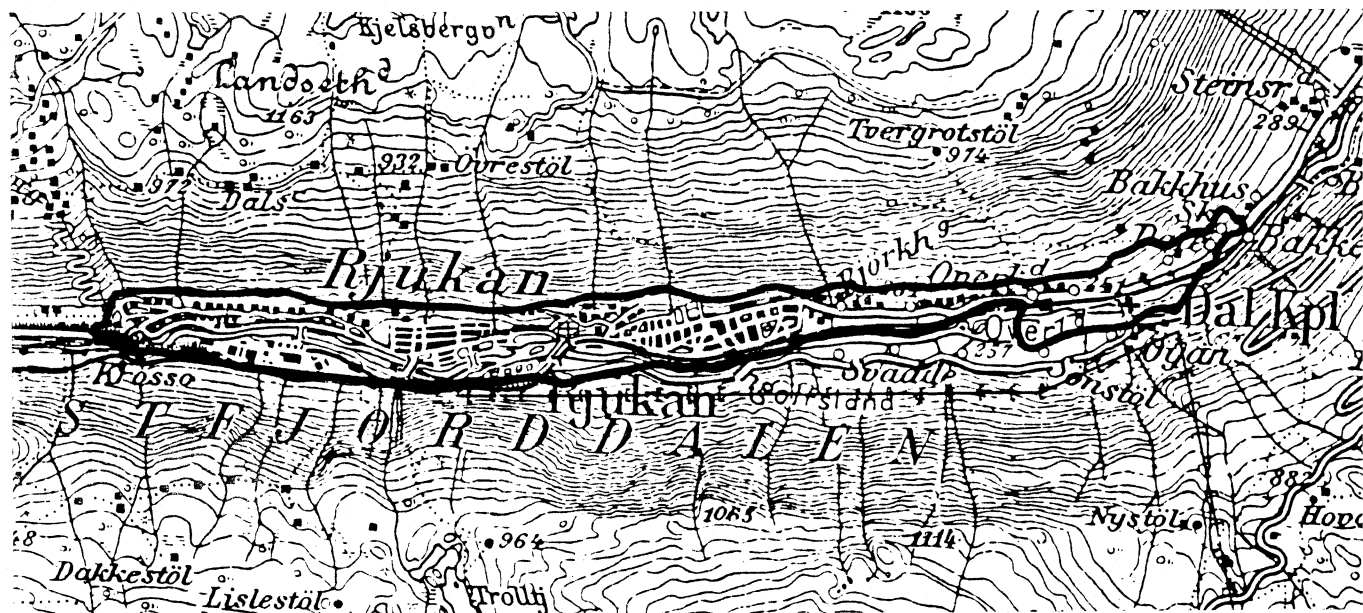
Menighet		Grunnkretsnummer	
Nummer	Navn	Hel	Del av
01	Atrå	0201-0204, 0208	
02	Austbygdi	0106-0110	0105
03	Mæl	0205-0207	
04	Rjukan	0301-0319	
05	Hovin	0101-0104	0105

KOMMUNE 0826 TINN

TABELL 5. OVERSIKT OVER TETTSTEDENE

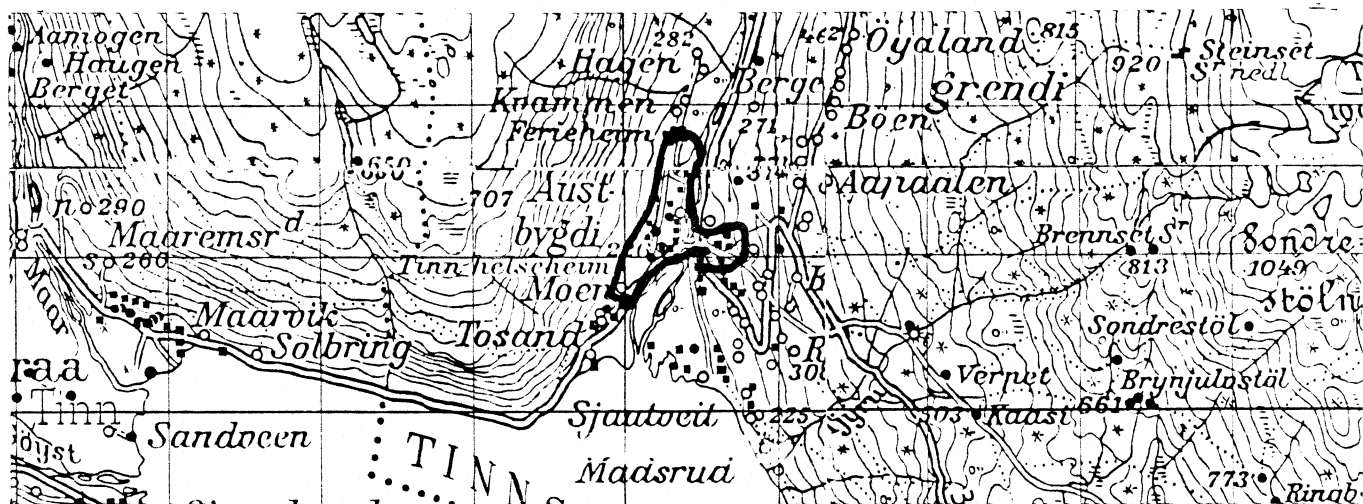
TETTSTED NR. NAVN	KOMM NR.	OMFATTER TETTBEBYGGELSE I GRUNNKRETSENE
3101 MAURUD	0826	0106
3102 RJUKAN	0826	0302-0312

AVGRENSING AV RJUKAN TETTSTED



MALESTOKK CA. 1:50 000

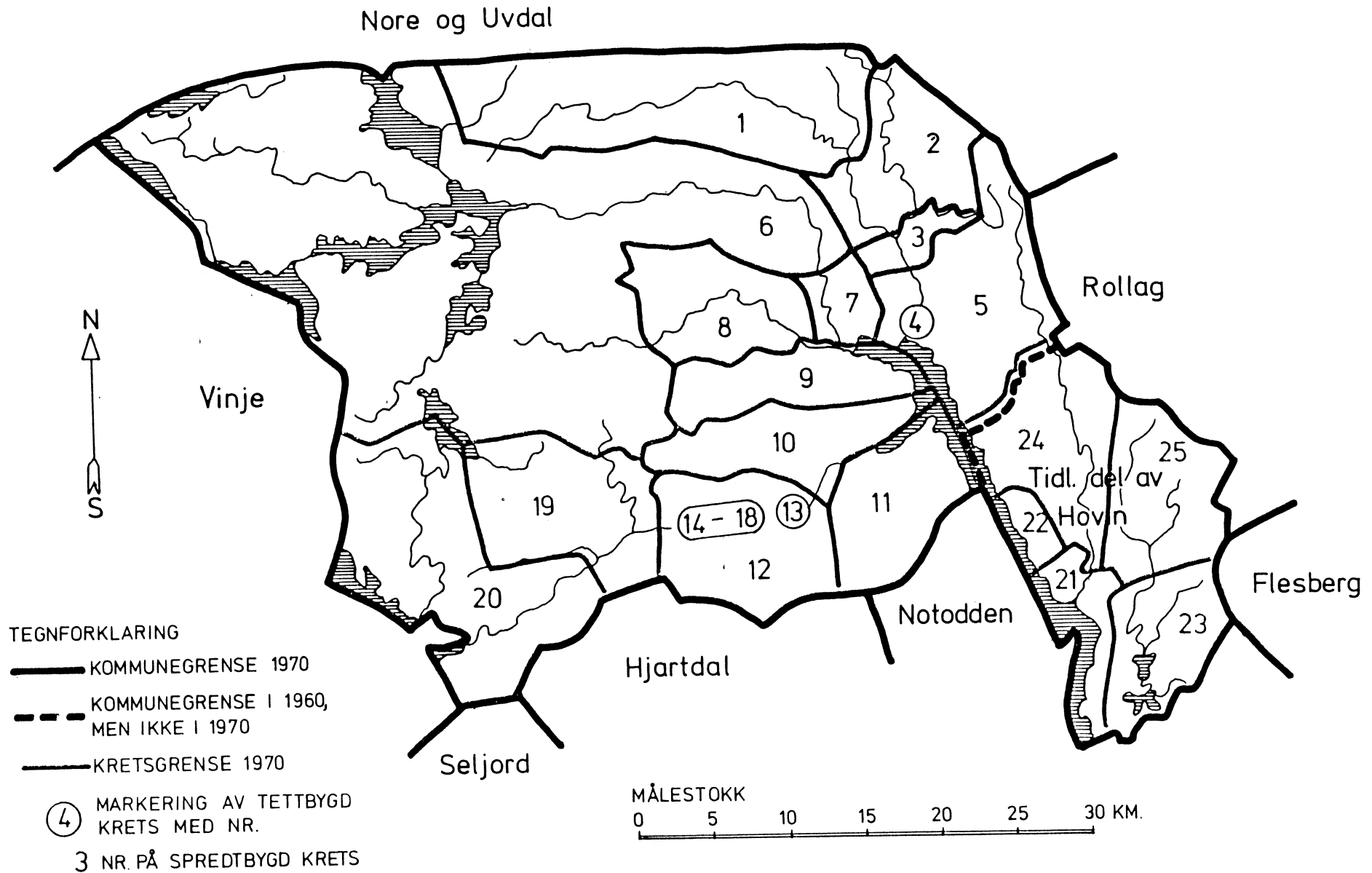
AVGRENSING AV MAURUD TETTSTED



MALESTOKK CA. 1:50 000

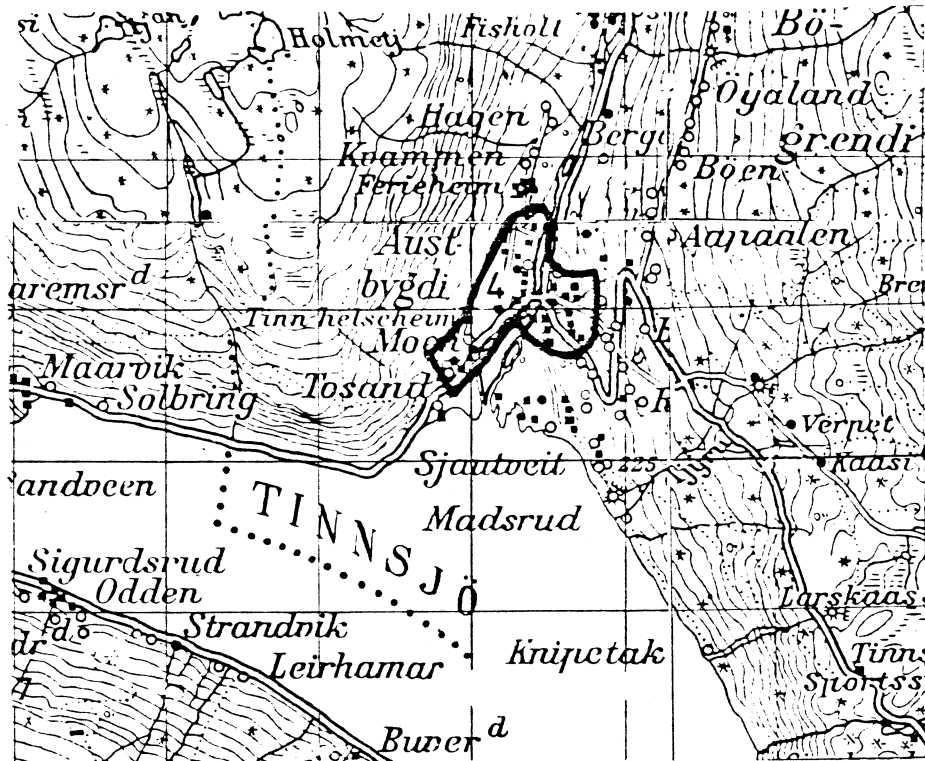
Med samtykke fra Norges Geografiske Oppmåling er NGO's kartmateriale brukt som kartgrunnlag

0826 TINN



0826 TINN

TETTBYGDE KRETSER



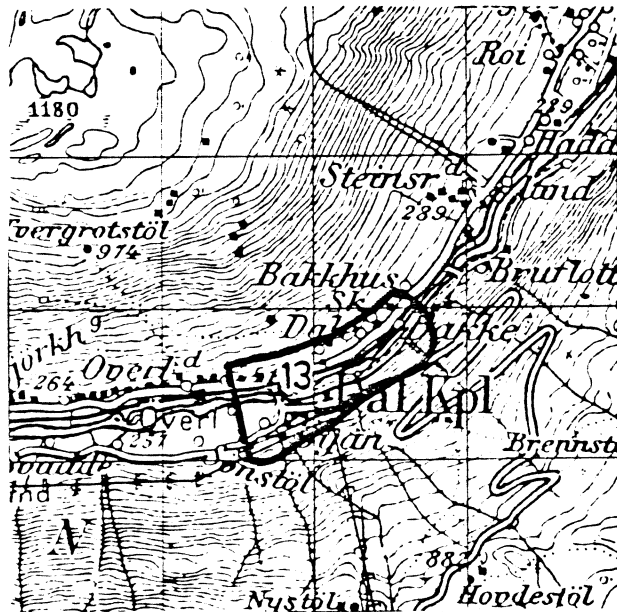
MÅLESTOKK 1: 50 000



TEGNFORKLARING

— KRETSGRENSE 1970

4 NR. PÅ TETTBYGD KRETS



Med samtykke fra Norges Geografiske Oppmåling er N.G.O.'s kartmateriale brukt som kartgrunnlag.

