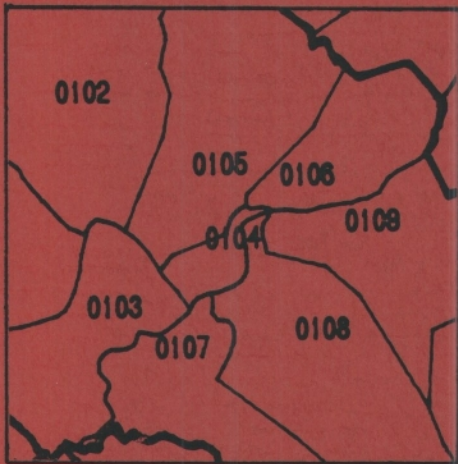


**GRUNNKRETSER  
OG TETTSTEDER**



**DOKUMENTASJON  
1980**

1101 **EIGERSUND**

## FORORD

Med bakgrunn i det økende behovet for statistikk for mindre områder innen kommunene og på tvers av kommunegrensene, startet Statistisk Sentralbyrå i 1976 arbeidet med en generell, stabil kretsinnndeling. Kretsene blir kalt grunnkretser for å unngå forvekslinger med tidligere folketellingskretser og eksisterende skole- og valgkretser som dekker mer spesielle behov.

Et vesentlig siktepunkt var å kunne gi detaljert geografisk statistikk fra landbrukstellingene i 1979 og folke- og boligstillingene i 1980, men hensikten var også å få en geografisk enhet mer egnet for løpende statistikk.

Utgangspunktet for inndelingen har vært folketellingskretsene i 1970, men disse måtte mange steder nøye revideres i samråd med kommunene for å bli bedre egnet som en generell, geografisk basisenhet.

Formålet med dette heftet er å dokumentere kretsinnndelingen og lette arbeidet med analyser og praktisk bruk av kretsdata. Data for grunnkretser blir bl.a. tilgjengelige i egne kommunehefter fra Folke- og boligstillingene 1980. I de enkelte kommuner og i Statistisk Sentralbyrå finnes det også foreløpige befolkningstall pr. 1/7-79 og 1/11-80 for grunnkretser.

Prinsippene for kretsinnndelingen ble utformet gjennom drøftinger med brukere og gjennom et prøveprosjekt, og er beskrevet i et eget notat "Veiledning ved inndeling av kommunene i grunnkretser". Statistisk Sentralbyrå. 1977. Det blir også tatt sikte på å drøfte erfaringer fra arbeidet og utviklingsperspektiver nærmere i et særskilt hefte.

Utviklingen av GAB-systemet (Grunneiendom-, Adresse- og Bygningsregister) vil gi et regelmessig vedlikehold av bl.a. et adresseregister med koder for grunnkrets. Dette vil i framtida gi muligheter for bl.a. befolkningsstatistikk for grunnkretser, og lette oversikten i kommunene. Grunnkretsinnndelingen skal heretter holdes mest mulig fast. Det vil imidlertid kunne forekomme feilregistreringer. Henvendelser om slike feilregistreringer og spørsmål om eventuelle endringer i grunnkretsinnndelingen skal rettes til Fylkeskartkontoret i det aktuelle fylket, som vil ta saken opp med Byrået. Spørsmål om grunnkretsinnndelingen generelt og arbeidet med den kan også rettes til Statistisk Sentralbyrå, Kongsvinger.

Arbeidet med kretsinnndelingen, som har hatt økonomisk støtte fra Miljøverndepartementet, har vært ledet av førstekonsulent Jan Byfuglien og konsulent Ole Ragnar Langen.

Statistisk Sentralbyrå, Oslo, juni 1981

Odd Aukrust

---

Eivind Hoffmann

## INNHOLD

	Side
Generelt om grunnkretsinnndelingen, avgrensingen av tettsteder og registrering av kirkesogn/kapelldistrikt .....	3
Spesielle merknader til gjennomføringen i Eigersund kommune .....	8
Omfanget av grunnkretsene, fordelt på tett og spredt bebyggelse .....	11
Kart over inndelingen i grunnkretser .....	18
Sammenliknbarheten mellom grunnkretsene 1980 og folketellingskretsene 1970 .....	20
Sammenliknbarheten mellom delområdene 1980 og folketellingskretsene 1970 og 1960 .....	21
Oversikt over kirkesogn/kapelldistrikt (menighet) .....	21
Oversikt over tettstedet .....	21
Kart over avgrensing av tettstedet .....	22
<b>V e d l e g g</b>	
1. Kartskisse over kretsinnndelingen i 1970 .....	23
2. Oversiktskart over tettbygde kretser i 1970 .....	24

## GENERELT OM GRUNNKRETSINNDELINGEN, AVGRENSINGEN AV TETTSTEDER OG REGISTRERING AV KIRKESOGN/KAPELLDISTRIKT

### Formålet med og nytten av grunnkretsinnndelingen

Formålet med å dele kommunen inn i grunnkretser er å lage små stabile geografiske enheter som kan gi et fleksibelt statistisk grunnlag for kommunal og regional analyse, forvaltning og planlegging. Foruten å nytte disse slik de er, kan grunnkretsene grupperes til enheter som varierer fra formål til formål. Som minste byggekloss kan grunnkretsen settes sammen til geografiske enheter som er formålstjenlige f.eks. i planleggingen av eldreomsorgen eller til å studere utviklingen av elevgrunnlaget i grunnskolen på ulike alderstrinn. Aktuelle grupperingsenheter som kan gå på tvers av kommunegrensene er f.eks. vassdragsregioner og arbeidsmarkedsregioner.

I første omgang kommer Statistisk Sentralbyrå til å nytte inndelingen til å presentere data fra landbrukstellingen i 1979 og folke- og boligtellingsen i 1980. Som en kontroll på at det arbeidet som er gjort er riktig har en laget tabeller pr. 1/7-79 og 1/11-80 som gir befolkningstall fordelt på alder, kjønn og type bebyggelse.

### Krav til grunnkretsinnndelingen

Ut fra de formål inndelingen i grunnkretser skal tjene, ble det stilt en del krav som vi nedenfor kort skal gjennomgå.

1. Grunnkretsene må utformes slik at grensene er uforanderlige over en rimelig tidsperiode. Dette er et særdeles viktig krav. Stabile kretser er en helt avgjørende forutsetning for å kunne følge endringer på kretsnivå over tid. (se nedenfor).

Nå har dessverre kartgrunnlaget mange steder vært svært dårlig. Dette gjør at en spesielt i ubebodde områder må regne med at grensene må justeres slik at de faller sammen med eiendomsgrensene. Grunnkretsenes omfang er definert ved adressene (gards- og bruksnr. eller gateadresse). En del steder er imidlertid eiendommene så store at en må regne med at grunnkretsgrensa må trekkes på tvers av eiendomsgrensa. Videre må en regne med endringer av grensene i ubebodde områder dersom disse blir bebyggt med boliger, industri o.l. og grensene går på tvers av den nye bebyggelsen. De eneste endringer som kan tillates i bebodde områder er deling eller sammenslåinger av hele grunnkretser. Der nytt kartgrunnlag viser at grensene i bebodde områder er trukket feil, må grensene på kartet justeres slik at de blir i samsvar med beskrivelsen (gateadresser eller gards- og bruksnr.).



2. Kretsene er i størst mulig grad søkt gjort sammenlignbare med folketellingskretsene i 1970 og tidligere tellinger slik at en kan følge utviklingen bakover i tid. Dette kravet strir imidlertid ofte mot kravet om at inndelingen skal bestå av sammenhengende geografiske områder og være hensiktsmessig til kommunal og regional planlegging. Der den gamle inndelingen fra folketellingen i 1970 ikke kunne nyttes direkte, har en likevel forsøkt å lage større enheter innen kommunen som kan sammenlignes. I noen tilfeller har ikke dette lyktes, enten ved at den gamle inndelingen bestod av ikke geografisk sammenhengende områder, eller fordi dette ville føre til en inndeling som kommunen mente ikke var formålstjenlig.

3. Grunnkretsene skal ikke være for store eller variere for mye i folketall og areal. Dette kravet er viktig for at grunnkretsen kan fungere som byggekloss ved inndeling i regioner av ulike slag. I spredtbygde strøk ble det som utgangspunkt sagt at grunnkretsene ikke burde overstige 300-400 personer og i tettbygde strøk 500-600 personer.

Arealet i kretsene bør heller ikke variere for mye. Spesielt større ubebodde områder som f.eks. Finnmarksvidda og Hardangervidda, er delt inn i ubebodde grunnkretser, der grensene er lagt i vannskillere.

Grensene for grunnkretsene er også forsøkt lagt slik at de i størst mulig grad er ensartede når det gjelder bebyggelsesstruktur, natur- og næringsgrunnlag og slik at de kommunikasjonsmessig hører sammen. Folketellingskretser fra 1970 er f.eks. ofte blitt delt fordi de enkelte deler av kretsen nå ikke lengre hører sammen kommunikasjonsmessig.

#### Inndelingen i delområder (bydeler/bygdelag)

Størrelsen på kommunene varierer svært mye. Det var derfor behov for å lage en fast inndeling som kunne gi data på et mer overordnet nivå enn grunnkretsen. En slik områdeinndeling vil være bedre egnet for data som blir for detaljert på kretsnivå samtidig som den vil være bedre egnet enn kretser til regionale oversiktsanalyser. Ut fra statistiske formål ble derfor grunnkretsene gruppert til delområder. Delområdene er angitt ved de to første sifrene i det 4-sifrede grunnkretsnummeret, mens de to siste sifrene angir nummeret på grunnkretsen innenfor delområdet.

Delområdene har som hovedregel 1 000-3 000 innbyggere i spredtbygde strøk og 3 000-6 000 i mer tettbygde strøk. Kommuner med under 1 000-2 000 innbyggere er vanligvis ikke delt inn i delområder.

### Registrering av tettsted

Ved Folketellingene 1960 og 1970 var kretsinnndelingen knyttet direkte til inndelingen i tettsteder. Dette er uheldig fordi tettstedsgrensene endrer seg over tid. Det er imidlertid fortsatt ønskelig å registrere tettbebyggelsen da dette er den eneste måten en kan få et realistisk bilde av utviklingen i urbaniseringen i Norge. Den enkelte adresse er derfor registrert med en egen kode for om adressen ligger innenfor eller utenfor tettsted, uavhengig av grunnkretsinnndelingen. Det er videre bygd opp et eget tettstedsregister som grupperer sammen tettbebyggelsen i de enkelte grunnkretser til tettsteder.

For at en hussamling skal kunne registreres som et tettsted må det bo minst 200 personer der og avstanden mellom husene må normalt ikke overstige 50 meter. Har en derimot fått en kjerne med 200 innbyggere, kan en vise mer skjønn ved avgrensingen. Husklynger som naturlig hører med til tettstedet, tas med selv om avstanden overskrider 50 meter. Avstanden mellom nærmeste hus i kjernen og den lille klynga, bør imidlertid ikke overstige 400 meter. Er avstanden større bør husklynga være stor nok til å danne eget tettsted. Grensene for tettstedene slik de er beskrevet i dette heftet, skal vise grensa for bebyggelsen slik den er 1. november 1980 og ikke inneholde områder som er blitt eller blir bebygd seinere. Bebyggelse som skal regnes med i tettbebyggelsen er boliger, industri, forretninger, offentlige bygninger, idrettsanlegg o.l. Hytter og ren gardsbebyggelse skal bare regnes med i tettstedet dersom det ligger i eller i tilknytning til tettstedet, dvs. mindre enn 50 meter fra nærmeste hus i "kjernen" eller den lille husklynga som ligger over 50 meter fra "kjernen".

I praksis vil det finnes områder innenfor tettstedene der avstanden mellom husene overstiger 50 meter. Dette kan f.eks. være i industriområder eller idrettsanlegg som ligger i tilknytning til tettstedene. Videre kan det være naturlige hindringer som bergknauser, elver eller dyrkbare områder som en ikke får bygge ut.

Ved avgrensingen av tettstedene har Byrået støtt på en rekke praktiske problemer som har sammenheng med at dette arbeidet er noe som har vært nytt for de kommunale myndigheter. Praksis ved avgrensingene kan derfor variere noe, men dette gir trolig ikke større registreringsfeil enn ved den metode som ble nyttet i 1970. En regner med at feil vil bli korrigert etter hvert som kommunen skal ajourføre grensene.

Hvert tettsted er tildelt et firesifret nummer i tillegg til kommune-nummeret.

### Registrering av kirkesogn og kapelldistrikt (menigheter)

Ved tidligere folketellinger har det vært et krav av folketellingskretsene skulle følge grensene for kirkesognene. Dette har en del steder vist seg utilfredsstillende da sognegrensene har vært foreldet i forhold til dagens bosettingsmønster. For å få statistikk for kirkesogn/kapelldistrikt er kirkesogn/kapelldistrikt registrert uavhengig av grunnkretsinnndelingen. Grensene for kirkesogn/kapelldistrikt kan derfor avvike fra grunnkretsgrensene, men de kirkelige myndigheter er oppfordret til å tilpasse de kirkelige inndelingene slik at grensene faller sammen med grensene for grunnkretsene. Dette letter registrering og ajourhold. Det er laget en egen katalog som grupperer menigheter til prestegjeld, prosti og bispedømme.

### Sammenlignbarhet med tidligere folketellinger

Ett av kravene som er satt til inndelingen i grunnkretser er at en bør forsøke å få til en så god sammenlignbarhet med folketellingskretsene i 1970 som mulig. I tabellene 2 og 3 har vi vist sammenlignbarheten mellom grunnkretsene 1980 og folketellingskretsene 1970 og delområdene og folketellingskretsene 1970 og 1960. Sammenlignbarheten er funnet ved å sammenligne kart fra de ulike tellingene. Det er ikke tatt hensyn til endringer av grensene i ubebodde strøk. Nøyaktigheten vil også avhenge av kvaliteten av kartgrunnlaget. Ved nærmere studium av adressene i de enkelte grunnkretsene kan en oppdage differanser mellom de ulike tidspunktene som ikke er oppdaget ved å sammenligne kart. Slike differanser kan skyldes feil ved tidligere tellinger.

Det arbeides med en omkodning av 1970-materialet til delområder i 1980, og det er også lagt til rette for en omkodning av 1970-kretser til grunnkrets 1980. Byrådet har imidlertid foreløpig ikke ressurser til å gjennomføre dette.

### Dokumentasjon av kretsinnndelingen

Grunnkretser, tettsteder og kirkesogn/kapelldistrikt er dokumentert ved hjelp av kart og lister.

Kartdokumentasjonen er av varierende kvalitet. Alle grunnkretser i spredtbygde strøk er tegnet inn på kart i M 1:50 000. I tettbygde strøk er grunnkretsene tegnet inn på økonomisk kartverk av varierende målestokk 1:5 000, 1:10 000 og 1:20 000. Tettstedsgrensene er tegnet inn på kart i samme målestokk. Dessverre er det enkelte tettbygde områder hvor økonomisk kartverk ennå ikke finnes. Her er kretsinnndelingen og tettstedsavgrænsingen dokumentert enten på reguleringskart i M 1:2 000, 1:1 000 eller 1:500 eller på flyfoto av ulik målestokk. Kirkesogn/kapelldistriktene er for de fleste prestegjeld dokumentert

på kart i M 1:50 000. Byrået og kommunen skal ha den samme dokumentasjonen. Flere kommuner har lagt grunnkretsgrensene og avgrensingen av tettstedene på egne folier.

I Byrået blir grunnkretsgrensene digitalisert (koordinatsatt) automatisk på kartgrunnlag i M 1:50 000 og økonomisk kartverk i tettbygde strøk. Videre blir tettstedsgrensene også digitalisert, vesentlig ut fra økonomisk kart i M 1:10 000. Kartene i dette notatet er framstilt ved hjelp av folier uttegnet på grunnlag av digitaliserte grunnkretsgrenser og tettstedsgrenser.

Disse inndelingene er kodet inn i adresseregisteret i Byrået. Adresseregisteret inneholder bare bebodde adresser og bygger på folkeregisterets Magnetbåndregister. Dette adresseregisteret vil danne grunnlaget for etablering av Adresseregisteret i GAB-systemet (Grunneiendom-, Addresse- og Byggningsregister).

Kvaliteten på det foreløpige adresseregisteret er noe ujamn. Det har manglet presise retningslinjer for adressekoding i folkeregistrene. Noen har f.eks. nyttet fiktive adresser som ikke samsvarer med den offisielle matrikkelen. I tabell 1 kan det derfor finnes en del adresser som ikke kan regnes som offisielle adresser. Dette gjelder f.eks. bebodde eiendommer på statsgrunn i en del kommuner. Etter hvert blir offisiell adressering mer utbredt og ensartet, og registrene blir da lagt om.

Adresseregisteret kan inneholde enkelte adresser som er kodet i feil grunnkrets eller med feil type bebyggelse. Dette er imidlertid etableringsfeil som en regner med vil bli rettet opp etter hvert som registeret blir vedlikeholdt av kommunen.

Byrået har etablert et adresseregister pr. 1/7-79 og et pr. 1/11-80.

### Den praktiske gjennomføringen

Det ble lagt stor vekt på å trekke kommunene aktivt inn i arbeidet med å fastlegge grunnkretsene og å avgrense tettstedene. Uten kommunenes lokalkunnskap ville det ikke ha vært mulig å kode adresseregisteret fullt ut, samtidig som kommunene er de eneste som kunne lage en inndeling som var brukbar for kommunal forvaltning og planlegging.

Allerede i 1976 ble de første kommunene kontaktet. Hver kommune fikk tilsendt et notat hvor omfanget av den enkelte folketellingskrets i 1970 var regnet opp. I notatet var det også et forslag eller skisse til inndeling i delområder og grunnkretser. Detaljeringen i forslaget var avhengig av kvaliteten på den gamle inndelingen og dokumentasjonen fra 1970. Kommunen ble bedt om å ta hensyn til framtidig utbygging. Samtidig ble kommunen bedt om å avgrense de husklyngene som tilfredsstilte kravene til tettsted eller som en ventet ville



tilfredsstille kravene ved utgangen av 1980. Etter korrespondanse og kontakt over telefon ble inndelingen fastlagt og tettstedene avgrenset. Inndelingen i grunnkretser og avgrensingen av tettstedene kan i et mindre antall kommuner av ulike grunner være av mindre bra kvalitet. Likevel bør en så langt det er mulig unngå å endre kretsinnndelingen, da dette vil ødelegge kontinuiteten i statistikken.

Høsten 1979 og 1980 ble det foretatt en ajourføring fram til 1/7-79. I første halvpart av 1981 ble så kretsinnndelingen, tettstedene og kirkesogn/kapelldistrikt ajourført pr. 1/11-80.

For å få kartlagt inndelingen i kirkesogn/kapelldistrikt ble sognepresten i hvert prestegjeld kontaktet. Sognepresten fikk tilsendt et kart der grunnkretsene var tegnet inn og ble bedt om å tegne inn grensene for kirkesogn/kapelldistrikt på kartet. Der grunnkretsene ble delt av et kirkesogn/kapelldistrikt ble prestene bedt om å liste opp de adresser i grunnkretsen som falt innenfor de enkelte kirkesogn/kapelldistrikt. Materialet ble så sendt Byrået via fylkeskartkontorene og bispedømmerådene som skulle foreta en første kontroll av materialet.

#### SPESIELLE MERKNADER TIL GJENNOMFØRINGEN I EIGERSUND KOMMUNE

Ved folketellingen i 1970 var kommunen delt inn i 31 folketellingskretser. Av disse svarte kretsene 1-6, 11-13, 30 og 31 til tettstedet Egersund. Tettstedet i 1970 og i 1980 er ikke direkte sammenliknbart da det er gjort en del endringer i avgrensningen samtidig som det ikke var helt samsvar mellom avgrensningen på kartet og det som ble kodet som tett bebyggelse i de enkelte tettbygde kretsene i 1970. Nedenfor skal vi omtale noen av forholdene.

I 1970 var all bebyggelsen på gardsnummer 7 kodet som tett bebyggelse (krets 30 i 1970, grunnkrets 0103 i 1980), samtidig som den tettbygde kretsen i 1970 synes å strekke seg over på østsiden av Nysundet. For oss ser det imidlertid ut til at grensa mellom gnr. 7 og 47 går i sundet. Videre er en god del av gnr. 7 nå kodet som spredt bebyggelse.

I delområdet 03 er det i 1980 en del adresser som i 1970 ble kodet som tett bebyggelse, men som nå er kodet som spredt bebyggelse. Dette gjelder bebyggelse i grunnkretsene 0303, 0305 og 0306. I grunnkrets 0303, som ligger midt i tettbebyggelsen, bor det 15 personer på de adressene som er kodet som spredt bebyggelse. Husene ligger imidlertid over 50 m fra annen tett bebyggelse og i tilknytning til et større ubebygde område.

Folketellingskrets 11 i 1970 ser ut til å være avgrenset mye snevrere enn det området som er kodet som tett bebyggelse. Det virker som området ved Hestnes også ble kodet med i tettstedet i 1970, selv om det lå utenfor det området som ble avgrenset som tett bebyggelse. De adressene det gjelder ligger på gnr. 13 og i grunnkretsen 0407, 0408 og dels i 0409.

I oversikten nedenfor har vi listet opp de adresser som fantes i 1970 og som ble kodet som tett bebyggelse i 1970 og som er bebodd også i 1980, men kodet som spredt bebyggelse.

Adresse	Kretsnr. i		Folketall	
	1970	1980	1970	1980
Gnr. 7 bnr. 1, 4-5, 9-11, 14-15, 20, 29, 50, 62, 64-65, 70, 75, 79-81, 111, 115, 119, 121, 131-133, 137-138, 140, 149, 151, 157-158, 165, 177, 180, 183, 186-187 og 193 .....	30	0103	175	161
Gnr. 47 bnr. 10 og 211 .....	13	0303	17	12
Gnr. 47 bnr. 1, 121 og 270 .....	12	0305	14	11
Gnr. 47 bnr. 17 og 49 .....	31	0306	9	5
Gnr. 13 bnr. 53, 239 og 668 .....	11	0407	14	16
Gnr. 13 bnr. 17, 20-21, 35, 37, 46, 68, 179-180, 197, 328, 396, 410, 422, 456, 491, 496-498, 534, 565, 574, 617, 620-621, 632, 641-642, 666 .....	11	0408	125	111
Gnr. 13 bnr. 321 og gnr. 15 bnr. 1 .....	11	0409	9	6
Gnr. 45 bnr. 93 .....	31	0505	4	5

Kommunene er delt inn i 6 delområder. Tallet på grunnkretser er 37.

Sammenliknbarheten utenfor de tettbygde områdene er god. Nedenfor skal vi se på noen av endringene.

Mellom folketellingskretsene 8 og 10 ser det ut til at grensa er blitt noe justert. Ifølge kartverket og kodingen er gnr. 19 bnr. 14-15 og 17 (Åsheii) fra krets 8 blitt ført over til grunnkrets 0502. I 1970 bodde det 13 personer på disse adressene, mot 16 i 1980.

I grunnkrets 0505 som består av adresser fra krets 15 er også gnr. 45 bnr. 93 fra krets 31 kodet. I tabell 2 og 3 er det ikke tatt hensyn til denne differansen.

Ifølge en tilsendt oversikt skal grunnkretsene i delområde 06 svare til 1970-kretsene i området. Det ser imidlertid ut til at en del adresser er kodet i feil grunnkrets. I tabellen nedenfor har vi listet opp de adresser som er kodet feil.

Adresser	Grunnkrets		Tallet på personer	
	Feil	Riktig	1970	1980
Gnr. 107 bnr. 5 og 9 .....	0603	0602	8	6
Gnr. 71 bnr. 1-6 og 13 .....	0604	0606	31	24
Gnr. 95 bnr. 15 .....	0604	0603	2	1
Uførfjellvn. 9 .....	0101	0103	-	-

I grunnkrets 0405 er en adresse kodet spredt. Så vidt vi kan se skal det ikke være spredt bebyggelse i denne kretsen.

## KOMMUNE 1101 EIGERSUND

TABELL 1. OMFANGET AV GRUNNKRETSENE, FORDELT PÅ TETT OG SPREDT BEBYGGELSE.

GRUNN- KRETSNR	NAVNET PÅ GRUNNKRETSEN	TYPE BEBYGGELSE	OMFANGET AV GRUNNKRETSENE
01 EIGERØY			
0101	HØVLAND	TETT	UFØRFJELLV 9
		TETT	GNR. 8 BNR. 146,152-153
		SPREDT	GNR. 8 BNR. 2-3,5-7,10,13,15,18,20-21,23, 26,29-35,38,40,51,62,66,72-74,77-79,83,86, 88-92,105-106,115,117-119,122,125,127,129, 132,143-145,148,155-156,161,163,165,170,176, 178,188-190,209-210,212-215,217-223,227,229, 240,244
0102	SÆSTAD	SPREDT	GNR. 9 BNR. 1-2,4,6-8,10-14,17,20
		SPREDT	GNR. 10 BNR. 2-4,6-7,10,12-13
		SPREDT	GNR. 11 BNR. 3
0103	LEIDLAND	TETT	FULLRIGGERV 1-9,11-16,20,24,26
		TETT	NYÅSV 1,3-18,20,22,24,26,28,30
		TETT	SKONNERTV 2,4,6
		TETT	UFØRFJELLV 1-2,4-5,7-8,10-21,23,25,27,29
		TETT	VADLÅSV 1-3,5-7,9
		TETT	GNR. 7 BNR. 3,37,94,112,114,124,128-129,136, 139,141-143,146,153-154,163-164,172,175,178- 179,185,191,216,237
		SPREDT	GNR. 7 BNR. 1,4-5,9-11,14-15,20,29,50,62, 64-65,70,75,79-81,111,115,119,121,131-133, 137-138,140,149,151,157-158,165,177,180,183, 186-187,193-194,199,207-210,216,234,239-240, 242-243,246,248,269-270,285,290,295,300
0104	SKADBERG	SPREDT	GNR. 4 BNR. 1,3-4,6-9,11-13,15-16,18,20,22, 24-26,28,30-32,36,38-42,44-48,50,53,55,57, 69,71,77,86,93
		SPREDT	GNR. 5 BNR. 1,3,7-10,12-13,16-17,19-20,23- 24,26-28,30-31,35-37,39,41,43-45,47,52-54, 56-58,60-62,65,67-68,73-76,79,110
		SPREDT	GNR. 6 BNR. 1-3,8,11,15,22,24,26,29-30,32, 34,36-38,45
0105	SEGLEM	SPREDT	GNR. 1 BNR. 2,4-16,18,26,50,53-54,57,60
		SPREDT	GNR. 2 BNR. 2,6-8,10,13,15-16,18,20,22,29- 30,32-34,36,39-41,44,46,50,53,61,64,71-72, 74-75,77
		SPREDT	GNR. 3 BNR. 1-4,6,8-11,13-14,18-28
02 HELLVIK			
0201	HELLVIK VEST	SPREDT	GNR. 60 BNR. 1,8,10,12-13,15,18,20-21,23, 25-26,29,32,35-36,41,44,58-60,69,77,79-80, 84-85,96-97,102,105,110,112,117,119,123,127- 130,136,150,158,166,180,189-190,210-211,219, 221,228,236-237,240-242,251-252,283,289,294, 299-300,305,312-314,325-326,334,340,346,355, 377-381,386-390,392-396,398,400-401,405-407, 415,417-419,423-424,427,432,439,447,460,464
0202	HELLVIK ØST	SPREDT	GNR. 59 BNR. 1-4,7,9,13-15
		SPREDT	GNR. 60 BNR. 2-5,19,33-34,45-47,61,70,76, 81,88,90,99,116,121,131-133,138,145,149,151- 152,157,159-160,163,174-175,193,215,217-218, 222,259,262,292,298,301-302,306,348,350
0203	HEGRESTAD	SPREDT	GNR. 53 BNR. 1-2,4,8
		SPREDT	GNR. 54 BNR. 1-2,5,7,13
		SPREDT	GNR. 55 BNR. 1,6-7,12
		SPREDT	GNR. 56 BNR. 1-2,8-9
		SPREDT	GNR. 57 BNR. 1-5,8,12
		SPREDT	GNR. 58 BNR. 2-5,7
0204	FOTLAND	SPREDT	GNR. 48 BNR. 1-2,15,21-23,38-39,43,45,47
		SPREDT	GNR. 49 BNR. 1-4,8,13,55-57,60-62,64,76-77, 79,83,86-87
		SPREDT	GNR. 50 BNR. 1,4,7,17,19,23,26-27,29-32,34
		SPREDT	GNR. 51 BNR. 1-2,4,8,20

KOMMUNE 1101 EIGERSUND

TABELL 1. OMFANGET AV GRUNNKRETSENE, FORDELT PÅ TETT OG SPREDT BEBYGGELSE.

GRUNN- KRETSNR	NAVNET PÅ GRUNNKRETSEN	TYPE BEBYGGELSE	OMFANGET AV GRUNNKRETSENE
0204	FOTLAND	SPREDT	GNR. 52 BNR. 1-2, 5-6, 9, 18, 21, 23-24, 31, 38, 42, 55, 67
03	EIE		
0301	HAFSØY VEST	TETT	DALANEV 44, 46, 48, 50
		TETT	DAMSGÅRDSGT 2, 4, 6, 8, 10, 12, 14, 16, 18
		TETT	EIGERSUNDSV 1, 3, 5, 7, 9
		TETT	FABRIKKGT 1, 3-4, 10
		TETT	FABRIKKPL 1-4
		TETT	GAMLEV 2, 4
		TETT	HAFSØYV 3, 7, 9-11, 13-24, 26, 29-35, 37-40, 42-44, 46, 48-49, 51-53, 55-66, 68, 70, 72, 76-78, 80, 82, 84, 86, 88
		TETT	HUMLESTADGT 3-10, 17-23, 25-30, 32
		TETT	HØGEV V 8, 10, 12, 14, 18, 20, 22, 24, 26, 28-31, 33-34, 36, 38, 40
		TETT	JERNBANEV 15, 19, 21, 25, 27, 29, 35, 37
		TETT	KJERJANESV 5-6, 9, 20
		TETT	KJÆRLIGHST 0
		TETT	KRÅKEFJELLV 1-2, 4, 6-7, 9, 11, 13, 15, 17, 37, 39, 41
		TETT	MARKV 7-8
		TETT	NYVOLD SV 1, 4, 6-11, 13, 15-16
		TETT	OGNAV 1-12, 14, 16
		TETT	VÅGSG 8, 10-14, 16-23, 25, 27, 29, 32
0302	HAFSØY ØST	TETT	BERGGT 1, 3, 5
		TETT	BJERKREIMSGT 2
		TETT	DALANEV 2, 4, 6, 8, 10, 12, 14, 18, 21, 23-25, 27, 29, 31, 33-37, 39, 42
		TETT	DAMSGÅRDSGT 1, 3, 5, 7, 9, 13
		TETT	DUGANEV 2, 4
		TETT	EIGERSUNDSV 4, 6, 8, 12, 14, 16
		TETT	GAMLEV 5, 8-15, 19, 21-22, 25-26, 29-31, 33, 35-40, 42-48, 50-52, 54-56, 58, 60, 62, 64-68, 70-76, 78-81, 83, 85-86, 93, 95, 101, 103, 105
		TETT	HAFSØV 67, 69, 71, 73, 75, 90, 94
		TETT	HELLELANDSG 1, 3-7, 10, 12, 14
		TETT	HESKESTADG 1, 5
		TETT	HUMLESTADGT 1
		TETT	HØGEV V 1, 3, 7, 9, 13, 15, 23
		TETT	KALHAM V 2, 4, 6-8, 12-14, 16, 18, 20, 22
		TETT	LANGGÅRDGT 1-7, 9-11, 13-15, 17
		TETT	LUNDEV 1, 5, 9, 11, 13, 15, 17-20, 22, 24, 26, 34
		TETT	NYEV 1, 3-7, 10-20, 22, 24-28, 30, 36, 38-39, 42-43, 45-46, 48, 50, 52, 54-55, 58-60, 62, 65, 68-69, 71-72, 75-76, 84, 86, 88
		TETT	Ø KIRKEGÅRDGT 2-3, 5
		TETT	GNR. 47 BNR. 211
0303	EIE	TETT	KATTAVIKV 1-3, 8
		TETT	NYSUNDEV 1-9, 11-16, 18-21, 23
		TETT	GNR. 47 BNR. 3, 14, 33, 40, 49, 52, 88, 119, 157, 161-162, 167, 169-170, 178-180, 182-183, 187-189, 191, 193, 196, 204, 207, 211, 218, 231, 246, 258, 265-267, 281, 294, 317, 324, 326, 335, 352, 381-382, 387, 390, 405-406, 418-419, 425-426, 435, 437, 464-466, 468, 474, 533, 562, 574
		SPREDT	GNR. 47 BNR. 10, 12, 17, 211
0304	LAGÅRD	TETT	EGEBK 13, 15
		TETT	HOLANV 1, 4, 7, 11, 13, 15, 17, 19, 27
		TETT	JONSTIBEKKV 7
		TETT	KVEDNABEKKV 4, 6-8
		TETT	RYGLEV 1-3, 5-14, 16, 18
		TETT	SKRIVARSFJELLET 1-3, 5-8, 11, 13
		TETT	GNR. 45 BNR. 5, 10, 14, 18-21, 29, 39, 43, 53-57, 60, 64-65, 67, 75-77, 79-82, 84, 86-87, 89, 94-97, 100, 102, 129, 131





KOMMUNE 1101 EIGERSUND

TABELL 1. OMFANGET AV GRUNNKRETSENE, FORDELT PÅ TETT OG SPREDT BEBYGGELSE.

GRUNN- KRETSNR	NAVNET PÅ GRUNNKRETSEN	TYPE BEBYGGELSE	OMFANGET AV GRUNNKRETSENE
0403	EGERSUND SENTRUM	TETT	METODISTBK 1
		TETT	NYTORVET 3
		TETT	NÆSGÅRDSGT 1
		TETT	P CLAUSENSGT 20,23-25,27,30,32
		TETT	STORGT 14,17,19-20,24,27,29,31,34-36,39-40,42
0404	ÅRSTAD	TETT	ASSER HIORTS G 2-5
		TETT	BOWITZBK 1-6
		TETT	BØCKMG 9,13,15-16,20,22
		TETT	BØRILDSBK 1-4
		TETT	ELVEGT 3,5,9,11,13,17
		TETT	FJELLV 1,3,5-6,8
		TETT	KIRKEGT 30,34,36,38
		TETT	LERVIKSBK 2
		TETT	MELLEMGT 1-4
		TETT	MOSBEKKG 1-3,6-9,11-12,14,20
		TETT	MOSBEKKPL 1-3,9
		TETT	MØLLEGT 1,3-4,10
		TETT	NANSENSGT 1,3,5,7
		TETT	OLUF LØWOLDS G 3
		TETT	P CLAUSENSGT 35,37,39,41,44,46
		TETT	RØSENBORGG 1-7
		TETT	SANDBAKERGT 7,9
		TETT	SANDBAKKV 3-10,13-16,18
		TETT	SOKNDALSV 1-2,4,6-9,11,13
		TETT	AABERGG 1-3
		TETT	ÅRSTADGT 26,28,30-35,37
		TETT	GNR. 13 BNR. 40,96,132,137,139,141-143,145,158,170,172,181-184,187,191,195,199-200,202,206,211,216,220,222,245,248,253,261-263,268,271,277,282,289,292-294,301,305,308,327,343,354,392,411-412,417,420-421,423,442,607,701,710,747
0405	RUNDEVOLL	TETT	EINERBK 1,3-17,19,21,23,25
		TETT	FJELLSTEDV 1,6-13,25-27,29-30,34,36
		TETT	GRØNEDALEN 11,13,17-20
		TETT	HUSABØV 28,30,32,37
		TETT	KONGLEV 2,5-7,9
		TETT	LYNGV 1-18,21,23-32,34-37,39-52,54,56,58,60,62,64,66,68,70,72,74
		TETT	MOTALAV 1,3,5,7,9,11,13,15
		TETT	NONSFJELLV 1,5,7,13,18,22,24,26,28,30,32,34,36,38,40
		TETT	PORSV 1-10,12,14,16,18
		TETT	RAUNV 1-14
		TETT	RUNDEVOLDSV 50,73,83,85,87,98
		TETT	STOREVOLL SV 4,8,14
		TETT	GNR. 13 BNR. 7,15,24,29-30,47-49,82,249-250,252,312,315-316,347,356,364-365,377,381,383,391,408,453-454,470-471,473-474,483-484,487-488,490,513-514,520,527,543,546,554,560,593-600,602-603,605,608,619,624,633,635,649-650,652-654,717,743,794,797
		SPREDT	GNR. 13 BNR. 720
0406	RUNDEVOLL VEST	TETT	BERGET 1-6,8
		TETT	BRUVIKV 1-12,14,16,18,20
		TETT	FURUVG 1-7
		TETT	GRANV 1-12
		TETT	GRØNEDALEN 1-10,12,14,16
		TETT	HYVINGEV 1-13,15,17,19,21,23
		TETT	IGLATJØRNV 1-20,22,24
		TETT	KJÆRLIGH S 2,4,6,8,10,12,14,16,18,20,24,26,28
		TETT	KORSØRV 1-3,5-9,21
		TETT	LØVENBORGV 1,3,5,7,9,11-17,21-23
		TETT	MOTALAV 2,4
		TETT	MYRULLV 1-11,13,15
		TETT	NONSFJELLV 15,17,19,21,23,25,27,29,31,35,37,39,41,43,45,47,49,51,53
		TETT	PRESTEGV 37,39,41,43,47,49,51,53,58,60,62,64,66,68,70,72,74,78,80,82,84,86,88,90

## KOMMUNE 1101 EIGERSUND

TABELL 1. OMFANGET AV GRUNNKRETSENE FORDELT PÅ TETT OG SPREDT BEBYGGELSE.

GRUNN- KRETSNR	NAVNET PÅ GRUNNKRETSEN	TYPE BEBYGGELSE	OMFANGET AV GRUNNKRETSENE
0406	RUNDEVOLL VEST	TETT	VARBERGV 26,31,34,36,38,44-45,47-48,50,52,54,56,58
		TETT	GNR. 12 BNR. 15-16
0407	LYGRE	TETT	APALV 1-6,8
		TETT	GRASBK 3
		TETT	GRSUNGEV 2-5,7-8,10-14
		TETT	HASSELV 1-13
		TETT	KLØVERV 1,3-5,9,11,15,18-21
		TETT	OREV 1-9,11
		TETT	TEIGEN 4,6,23,25
		TETT	VIERV 1,3-13
		TETT	GNR. 13 BNR. 32,60,62,80,95,129,148,150,203,214,320,329-331,340-342,360,368-370,384,406,425,427-428,432,434-436,438,457,460-461,486,494-495,499,530-532,540,545,551,570,576-582,631,655,671,673,678,712,721,725,759,773,785,803
		SPREDT	GNR. 13 BNR. 53,239,668,699,703,771
0408	HESTNES	SPREDT	GNR. 13 BNR. 11,17,20-21,35,37,46,68,70,77,179-180,197,328,361,396,407,410,422,439,456,491,496-498,505,508,534-535,565,574,592,617,620-621,632,641-642,659,666,670,672,674,680,690-697,706,713,739,772,783,820,824,881
0409	ÅRSTADDALEN ØST	TETT	SKÅRABREKKA 9,11,20
		TETT	ÅRSTADFJELLV 1
		TETT	GNR. 13 BNR. 2-3,8-9,13,19,33,38,65-66,71,81,89,92,124,153,163-164,166,190,204,209-210,225,231,278,333-336,338-339,346,348,350,352,357,362-363,371-372,375-376,378-379,393-395,402,404-405,413,416,418-419,424,426,430,443-444,446-448,450-451,455,458,462,466,468-469,475-480,489,492,509,516,525-526,528-529,550,555,558-559,562,572,585-587,609-611,614-615,630,636,640,645,647,686,732,738,756,765,767,805-807,810,819,908
		SPREDT	GNR. 13 BNR. 52,246,254,321,355,373,398,521,547,556,591,625,634,643,724,741,768
		SPREDT	GNR. 15 BNR. 1
05	MONG		
0501	SKÅRA	SPREDT	GNR. 14 BNR. 1,3,7-8,10,14,18-20,22,32-33,37,39
		SPREDT	GNR. 16 BNR. 1-2,4-8,11-12
		SPREDT	GNR. 39 BNR. 1-4,6-7,17,19-20,25,37
0502	HADLAND	SPREDT	GNR. 17 BNR. 1-3,5,10-11,18,21-23
		SPREDT	GNR. 18 BNR. 3-5,10-11,14,18-19,23,28-29,33,38-39,41,43-45,47,51-63,65,67-70
		SPREDT	GNR. 19 BNR. 1-2,4-10,12,14-15,17-18,24-28,30-31
		SPREDT	GNR. 20 BNR. 1-7,9,13-16
0503	STAPNES	SPREDT	GNR. 21 BNR. 1-2,4,6-8,10-13,16,20,22,29,34,45-46
		SPREDT	GNR. 22 BNR. 1-2,5,7,14,20,24-25,29,31,39,53
		SPREDT	GNR. 23 BNR. 1,14-16,18
		SPREDT	GNR. 24 BNR. 1,3-6,9-10,13-15,18
		SPREDT	GNR. 25 BNR. 1-3,8-11
		SPREDT	GNR. 26 BNR. 1,4-5,8,11,15,27,31-34
		SPREDT	GNR. 27 BNR. 2,7
		SPREDT	GNR. 28 BNR. 1
0504	HEIEN	SPREDT	GNR. 29 BNR. 1-3
		SPREDT	GNR. 30 BNR. 1,4
		SPREDT	GNR. 31 BNR. 1
		SPREDT	GNR. 33 BNR. 1
		SPREDT	GNR. 34 BNR. 1
		SPREDT	GNR. 35 BNR. 2

## KOMMUNE 1101 EIGERSUND

TABELL 1. OMFANGET AV GRUNNKRETSENE, FORDELTE PÅ TETT OG SPREDT BEBYGGELSE.

GRUNN- KRETSNR	NAVNET PÅ GRUNNKRETSEN	TYPE BEBYGGELSE	OMFANGET AV GRUNNKRETSENE
0505	SLETTEBØ	SPREDT	GNR. 40 BNR. 1-3, 9, 22-23, 32, 34-39, 42-44, 46-47
		SPREDT	GNR. 41 BNR. 1, 12, 16-17, 19, 21, 24, 30
		SPREDT	GNR. 42 BNR. 2, 12, 16
		SPREDT	GNR. 43 BNR. 1-2, 7-8, 10-13
		SPREDT	GNR. 44 BNR. 4, 19
		SPREDT	GNR. 45 BNR. 93
06 HELLELAND			
0601	MØGEDAL	SPREDT	GNR. 66 BNR. 1
		SPREDT	GNR. 68 BNR. 1, 5, 7
		SPREDT	GNR. 69 BNR. 1, 3
		SPREDT	GNR. 99 BNR. 1-3, 6
		SPREDT	GNR. 100 BNR. 1, 4
		SPREDT	GNR. 101 BNR. 1, 5-7
0602	LOMELAND	SPREDT	GNR. 108 BNR. 1, 4
		SPREDT	GNR. 109 BNR. 2, 4-5
		SPREDT	GNR. 110 BNR. 1, 3, 5-7, 22
		SPREDT	GNR. 111 BNR. 6, 9-10, 13, 17, 19
		SPREDT	GNR. 112 BNR. 2-5
		SPREDT	GNR. 114 BNR. 1
0603	SVALESTAD	SPREDT	KARJOLV 1-4
		SPREDT	KJERREV 1-2, 5-6, 8, 10, 12
		SPREDT	KLOKKERGÅRDSV 1-4, 6-7, 9, 11, 13
		SPREDT	ØRREDALSV 1, 3-6
		SPREDT	SKJÆRPEV 11, 13, 15
		SPREDT	GNR. 90 BNR. 1-2, 5
		SPREDT	GNR. 91 BNR. 2-3
		SPREDT	GNR. 94 BNR. 3, 5-7, 9-11, 15, 17, 19-20, 23-25, 29-30, 32
		SPREDT	GNR. 95 BNR. 1-3, 5, 10, 12
		SPREDT	GNR. 96 BNR. 2-3
		SPREDT	GNR. 97 BNR. 1
		SPREDT	GNR. 98 BNR. 1-4, 9-10
		SPREDT	GNR. 107 BNR. 1-5, 9, 13-14, 16, 23, 26
		0604	BRUALAND
SPREDT	GNR. 71 BNR. 1-6, 13		
SPREDT	GNR. 92 BNR. 1, 4, 7-8, 22-23, 25, 28-29		
SPREDT	GNR. 93 BNR. 2-4, 13-14, 17, 21, 24, 27, 37, 42		
SPREDT	GNR. 95 BNR. 14-15		
0605	ØRRESTAD	SPREDT	GNR. 76 BNR. 1
		SPREDT	GNR. 78 BNR. 1-2, 6-8, 12-13, 16, 20
		SPREDT	GNR. 79 BNR. 2, 5-7, 10-13, 15, 21-22
		SPREDT	GNR. 80 BNR. 1-4, 6
		SPREDT	GNR. 81 BNR. 1, 4, 6-7
		SPREDT	GNR. 82 BNR. 1-2, 4
		SPREDT	GNR. 83 BNR. 1, 4
		SPREDT	GNR. 84 BNR. 1-4
		SPREDT	GNR. 85 BNR. 1-3
		SPREDT	GNR. 86 BNR. 1
0606	RØDLAND	SPREDT	GNR. 61 BNR. 1, 3-4
		SPREDT	GNR. 62 BNR. 1-2, 4-7, 10
		SPREDT	GNR. 72 BNR. 1, 3, 8, 10
		SPREDT	GNR. 73 BNR. 1, 5
		SPREDT	GNR. 74 BNR. 2, 8-9
0607	GRØSFJELL	SPREDT	GNR. 121 BNR. 1-3, 5
		SPREDT	GNR. 122 BNR. 1-2
		SPREDT	GNR. 123 BNR. 1-2, 9, 20, 26-27

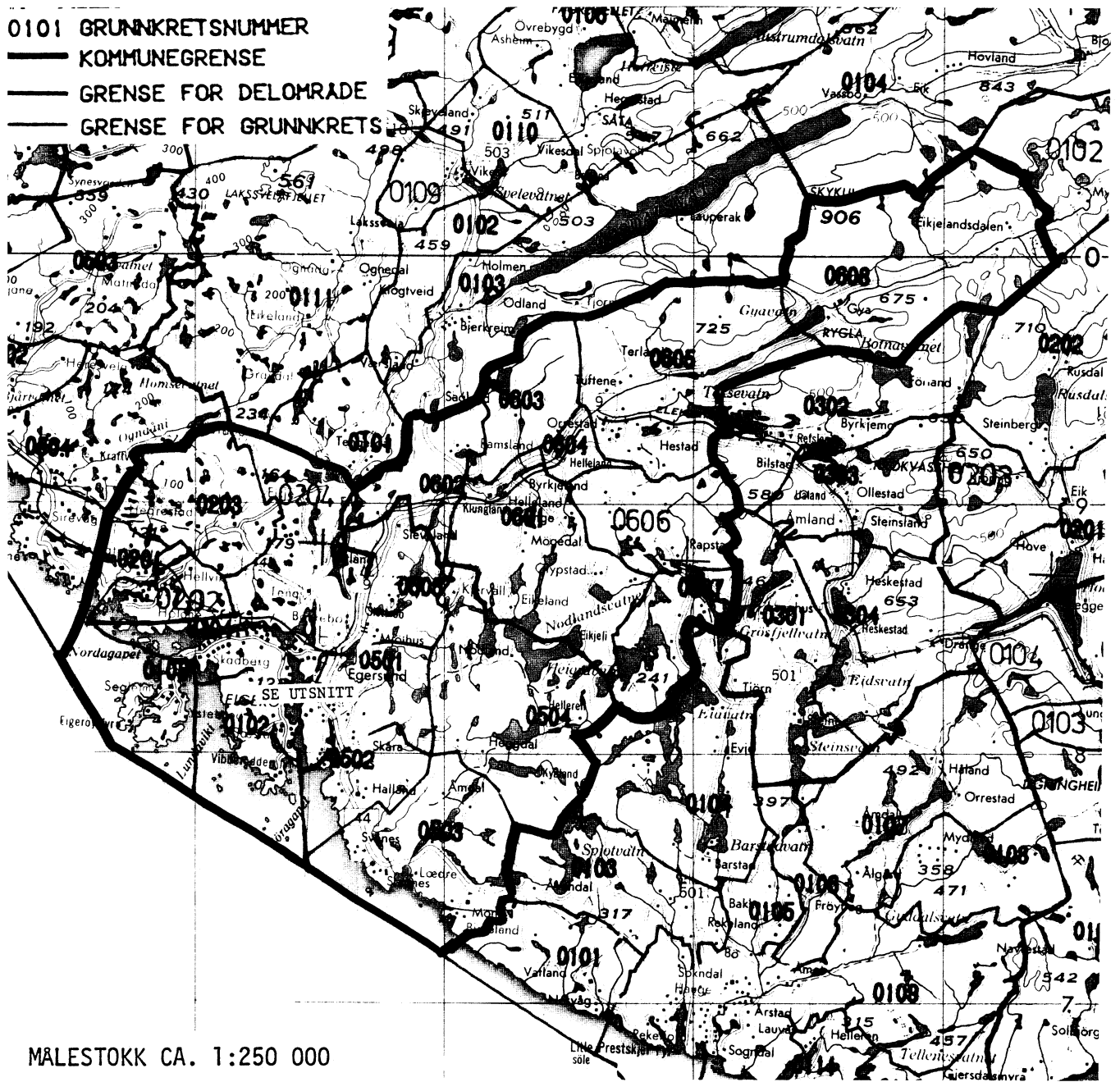
KOMMUNE 1101 EIGERSUND

TABELL 1. OMFANGET AV GRUNNKRETSENE, FORDELT PÅ TETT OG SPREDT BEBYGGELSE.

GRUNN- KRETSNR	NAVNET PÅ GRUNNKRETSEN	TYPE		OMFANGET AV GRUNNKRETSENE
			BEBYGGELSE	
0608	GYADALEN	SPREDT		GNR. 116 BNR. 12,15-16
		SPREDT		GNR. 117 BNR. 1
		SPREDT		GNR. 118 BNR. 1,4,6,12,32
		SPREDT		GNR. 119 BNR. 1

# 1101 EIGERSUND

- 0101 GRUNNKRETSNUMMER
- KOMMUNEGRENSE
- GRENSE FOR DELOMRADE
- GRENSE FOR GRUNNKRETS



MALESTOKK CA. 1:250 000





## KOMMUNE 1101 EIGERSUND

TABELL 2. SAMMENLIGNBARHETEN MELLOM GRUNNKRETSENE 1980  
OG FOLKETELLINGSKRETSENE 1970

GRUNNKRETS 1980	KOMM 1970	---FOLKETELLINGSKRETS 1970---	
		HEL KRETS	DEL AV KRETS
0101 HOVLAND	1101		21
0102 SÆSTAD	1101		21
0103 LEIDLAND	1101	30	
0104 SKADBERG	1101	20	
0105 SEGLEM	1101	19	
0201 HELLVIK VEST	1101		18
0202 HELLVIK ØST	1101		18
0203 HEGRESTAD	1101	17	
0204 FOTLAND	1101	16	
0301 HAFSØY VEST	1101	6	
0302 HAFSØY ØST	1101	5	
0303 EIE	1101	13	
0304 LAGÅRD	1101		12, 31
0305 EGREFJELLET	1101	13	12
0306 BAKKEBØ/SLETTEBØ	1101		31
0401 HUSABØ	1101		1
0402 EGERSUND VEST	1101	2	
0403 EGERSUND SENTRUM	1101	3	
0404 ÅRSTAD	1101	4	11
0405 RUNDEVOLL	1101		11
0406 RUNDEVOLL VEST	1101		1, 11
0407 LYGRE	1101		11
0408 HESTNES	1101		11
0409 ÅRSTADDALEN ØST	1101		11, 14
0501 SKÅRA	1101		14
0502 HADLAND	1101	10	8
0503 STAPNES	1101	9	
0504 HEIEN	1101		8
0505 SLETTEBØ	1101	15	
0601 MØGEDAL	1101	26	
0602 LOMELAND	1101	27	
0603 SVALESTAD	1101	28	
0604 BRUALAND	1101	25	
0605 ÅRRESTAD	1101	29	
0606 RØDLAND	1101	24	
0607 GRØSFJELL	1101	23, 32	
0608 GYADALEN	1101	22	

## KOMMUNE 1101 EIGERSUND

TABELL 3. SAMMENLIGNBARHETEN MELLOM DELOMRÅDENE 1980  
OG FOLKETELLINGSKRETSENE 1970 OG 1960

DELOMRÅDE 1980	KOMM 1970	---KRETSENER-1970---		KOMM 1960	---KRETSENER-1960---	
		HELE	DELER AV		HELE	DELER AV
01 EIGERØY	1101	19-21		1116	12-14	
	1101	30				
02 HELLVIK	1101	16-18		1116	8-11	
03 EIE	1101	5-6		1101		1-7
	1101	12-13		1116	5	7
	1101	31		1116		
04 EIGERSUND	1101	1-4	14	1101		1-7
	1101	11		1116	4	6
05 MONG	1101	8-10	14	1116	1-3	6
	1101	15		1116		7
06 HELLELAND	1101	22-29		1113		1
	1101	32		1113		5-6
				1115	1-6	

Kommune: 1101 EIGERSUND

Tabell 4. Oversikt over kirkesogn/kapelldistrikt (menighet)

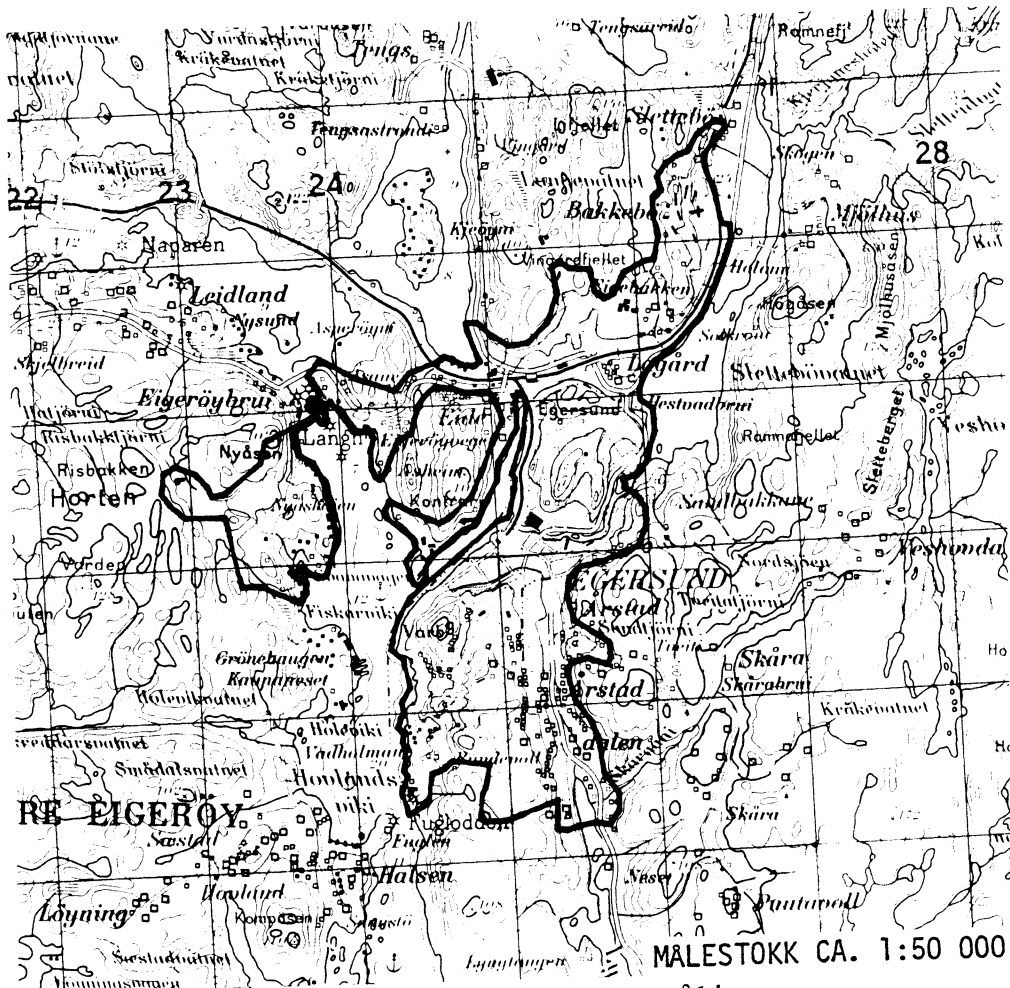
Menighet		Grunnkretsnummer	
Nummer	Navn	Hel	Del av
01	EIGERSUND	0101-0105, 0201-0204, 0301-0306, 0401-0409, 0501-0505, 0601-0608,	

## KOMMUNE 1101 EIGERSUND

TABELL 5. OVERSIKT OVER TETTSTEDET.

TETTSTED NR.	NAVN	KOMM NR.	OMFATTER TETTBEBYGGELSE I GRUNNKRETSENE
4501	EIGERSUND	1101	0101,0103,0301-0306,0401-0407,0409






# AVGRENSING AV EGRSUND TETTSTED

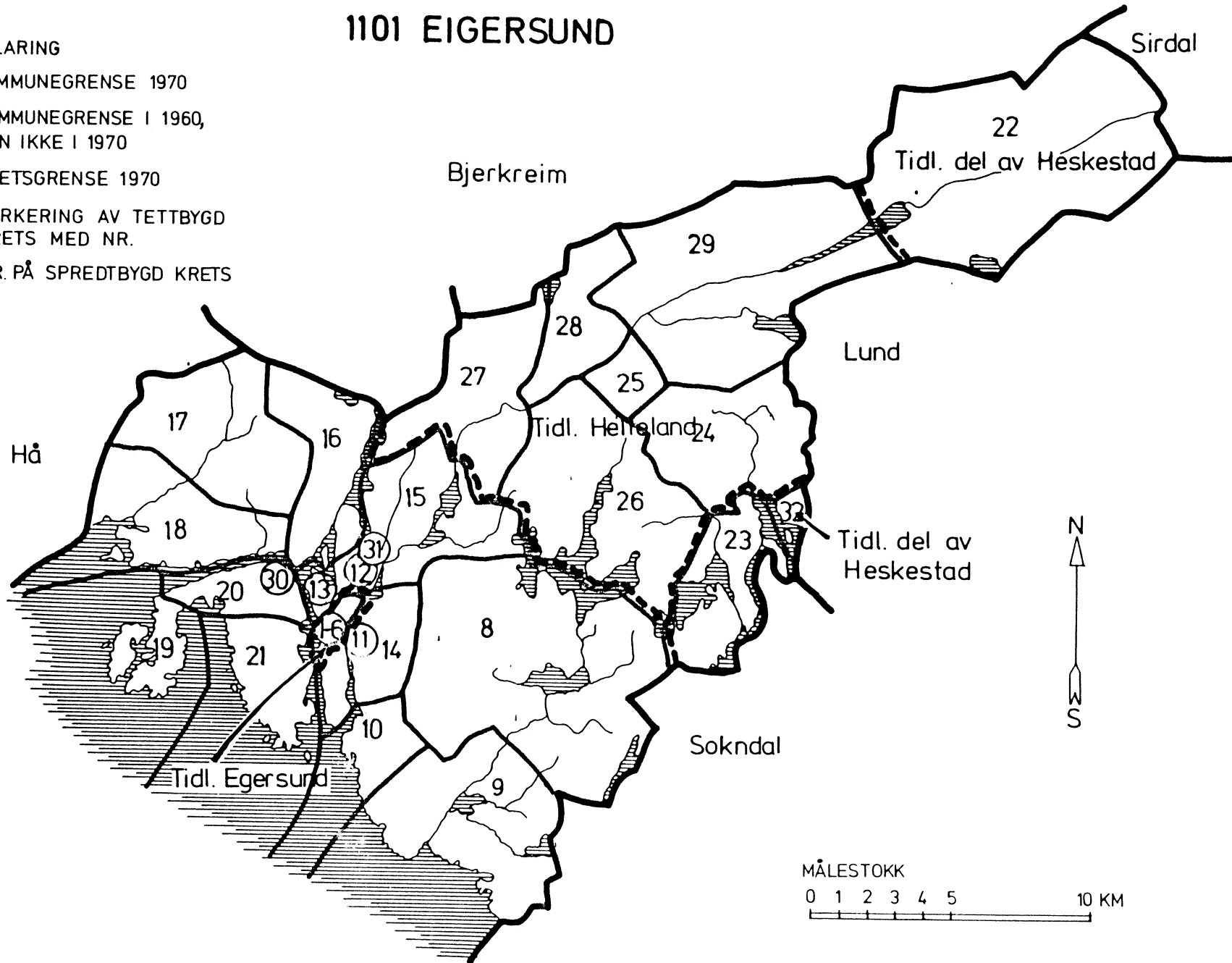


Med samtykke fra Norges geografiske oppmåling  
er NGOs kartmateriale brukt som kartgrunnlag.

# 1101 EIGERSUND

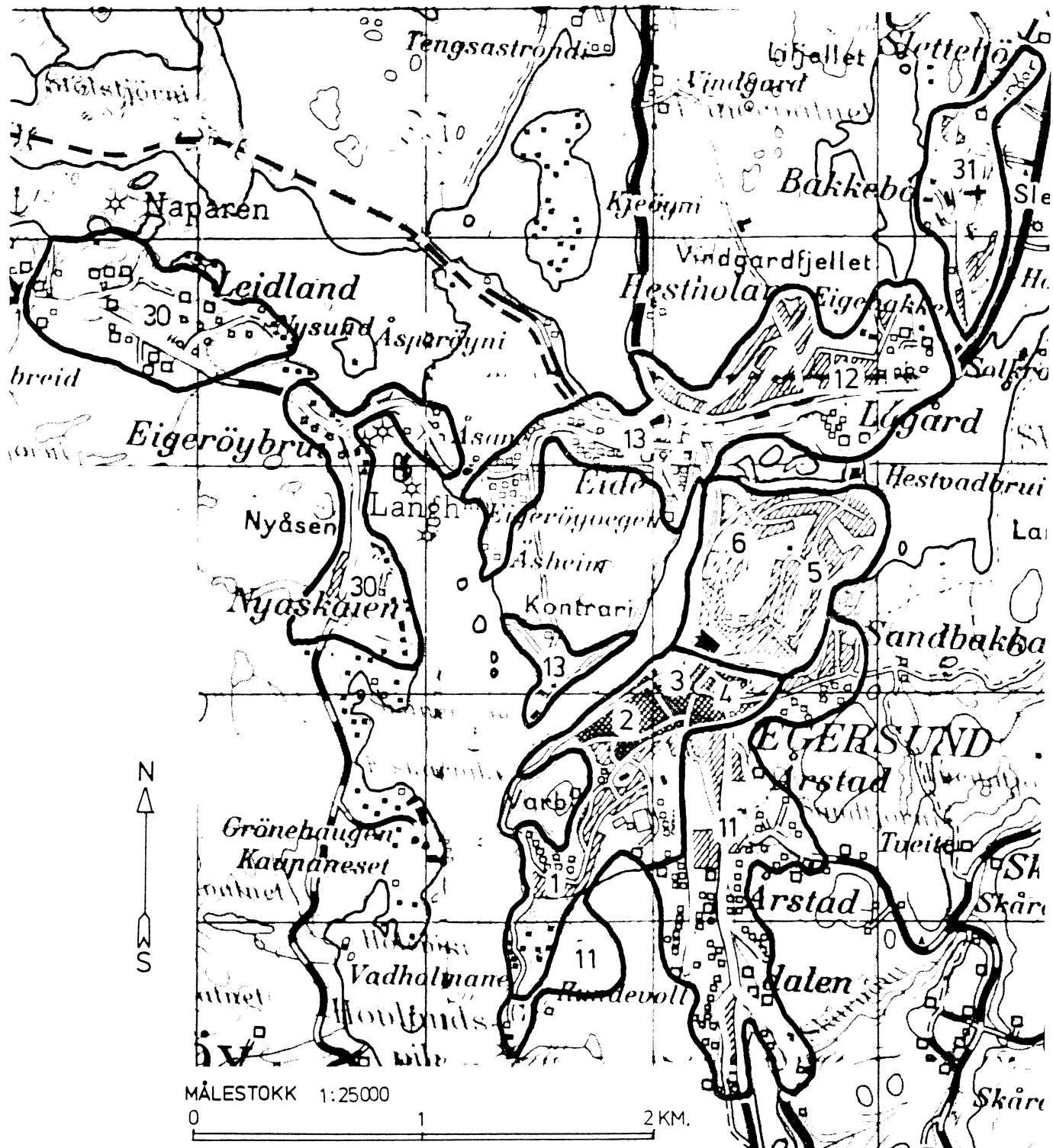
## TEGNFORKLARING

-  KOMMUNEGRENSE 1970
-  KOMMUNEGRENSE I 1960,  
MEN IKKE I 1970
-  KRETSGRENSE 1970
-  MARKERING AV TETTBYGD  
KRETS MED NR.
-  NR. PÅ SPREDTBYGD KRETS



# 1101 EIGERSUND

## TETTBYGDE KRETSER



### TEGNFORKLARING

- KRETSGRENSE 1970 (der det har vært mulig å tegne disse)
- 2 NR PÅ TETTBYGD KRETS

Med samtykke fra Norges Geografiske Oppmåling er N.G.O.'s kartmateriale brukt som kartgrunnlag. Kartet er oppfotografert fra N.G.O.'s serie M 711.



