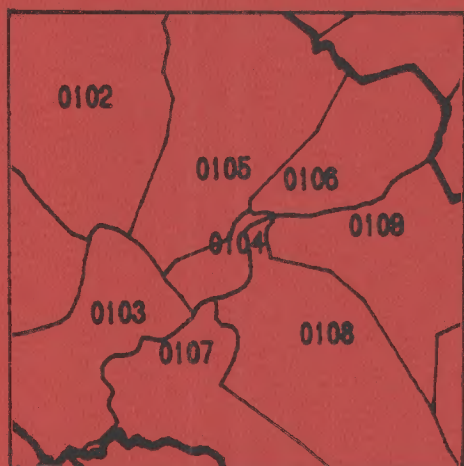


GRUNNKRETSER OG TETTSTEDER



DOKUMENTASJON 1980

0236 **NES**

FORORD

Med bakgrunn i det økende behovet for statistikk for mindre områder innen kommunene og på tvers av kommunegrensene, startet Statistisk Sentralbyrå i 1976 arbeidet med en generell, stabil kretsinndeling. Kretsene blir kalt grunnkretser for å unngå forvekslinger med tidligere folketellingskretser og eksisterende skole- og valgkretser som dekker mer spesielle behov.

Et vesentlig siktepunkt var å kunne gi detaljert geografisk statistikk fra landbrukstellingen i 1979 og folke- og bolig tellingen i 1980, men hensikten var også å få en geografisk enhet mer egnet for løpende statistikk.

Utgangspunktet for inndelingen har vært folketellingskretsene i 1970, men disse måtte mange steder nøye revideres i samråd med kommunene for å bli bedre egnet som en generell, geografisk basisenhet.

Formålet med dette heftet er å dokumentere kretsinnndelingen og lette arbeidet med analyser og praktisk bruk av kretsdata. Data for grunnkretser blir bl.a. tilgjengelige i egne kommunehefter fra Folke- og bolig tellingen 1980. I de enkelte kommuner og i Statistisk Sentralbyrå finnes det også foreløpige befolkningstall pr. 1/7-79 og 1/11-80 for grunnkretser.

Prinsippene for kretsinnndelingen ble utformet gjennom drøftinger med brukere og gjennom et prøveprosjekt, og er beskrevet i et eget notat "Veiledning ved inndeling av kommunene i grunnkretser". Statistisk Sentralbyrå. 1977. Det blir også tatt sikte på å drøfte erfaringer fra arbeidet og utviklingsperspektiver nærmere i et særskilt hefte.

Utviklingen av GAB-systemet (Grunneiendom-, Adresse- og Byggningsregister) vil gi et regelmessig vedlikehold av bl.a. et adresseregister med koder for grunnkrets. Dette vil i framtida gi muligheter for bl.a. befolkningsstatistikk for grunnkretser, og lette oversikten i kommunene. Grunnkretsinnndelingen skal heretter holdes mest mulig fast. Det vil imidlertid kunne forekomme feilregistreringer. Henvendelser om slike feilregistreringer og spørsmål om eventuelle endringer i grunnkretsinnndelingen skal rettes til Fylkeskartkontoret i det aktuelle fylket, som vil ta saken opp med Byrået. Spørsmål om grunnkretsinnndelingen generelt og arbeidet med den kan også rettes til Statistisk Sentralbyrå, Kongsvinger.

Arbeidet med kretsinnndelingen, som har hatt økonomisk støtte fra Miljøverndepartementet, har vært ledet av førstekonsulent Jan Byfuglien og konsulent Ole Ragnar Langen.

Statistisk Sentralbyrå, Oslo, juni 1981

Odd Aukrust

Eivind Hoffmann

INNHOOLD

	Side
Generelt om grunnkretsinnndelingen, avgrensingen av tettsteder og registrering av kirkesogn/kapelldistrikt	3
Spesielle merknader til gjennomføringen i Nes kommune	8
Omfanget av grunnkretsene, fordelt på tett og spredt bebyggelse	9
Kart over inndelingen i grunnkretser	18
Sammenliknbarheten mellom grunnkretsene 1980 og folketellingskretsene 1970	22
Sammenliknbarheten mellom delområdene 1980 og folketellingskretsene 1970 og 1960	23
Oversikt over kirkesogn/kapelldistrikt (menighet)	23
Oversikt over tettstedene	24
Kart over avgrensing av tettstedene	25
V e d l e g g	
1. Kartskisse over kretsinnndelingen i 1970	27
2. Oversiktskart over tettbygde kretser i 1970	28

GENERELT OM GRUNNKRETSINNDELINGEN, AVGRENSINGEN AV TETTSTEDER OG REGISTRERING AV KIRKESOGN/KAPELLEDISTRIKT

Formålet med og nytten av grunnkretsinnndelingen

Formålet med å dele kommunen inn i grunnkretser er å lage små stabile geografiske enheter som kan gi et fleksibelt statistisk grunnlag for kommunal og regional analyse, forvaltning og planlegging. Foruten å nytte disse slik de er, kan grunnkretsene grupperes til enheter som varierer fra formål til formål. Som minste byggekloss kan grunnkretsen settes sammen til geografiske enheter som er formålstjenlige f.eks. i planleggingen av eldreomsorgen eller til å studere utviklingen av elevgrunlaget i grunnskolen på ulike alderstrinn. Aktuelle grupperingsenheter som kan gå på tvers av kommunegrensene er f.eks. vassdragsregioner og arbeidsmarkedsregioner.

I første omgang kommer Statistisk Sentralbyrå til å nytte inndelingen til å presentere data fra landbrukstellingen i 1979 og folke- og bolig tellingen i 1980. Som en kontroll på at det arbeidet som er gjort er riktig har en laget tabeller pr. 1/7-79 og 1/11-80 som gir befolkningstall fordelt på alder, kjønn og type bebyggelse.

Krav til grunnkretsinnndelingen

Ut fra de formål inndelingen i grunnkretser skal tjene, ble det stilt en del krav som vi nedenfor kort skal gjennomgå.

1. Grunnkretsene må utformes slik at grensene er uforanderlige over en rimelig tidsperiode. Dette er et særdeles viktig krav. Stabile kretser er en helt avgjørende forutsetning for å kunne følge endringer på kretsnivå over tid. (se nedenfor).

Nå har dessverre kartgrunlaget mange steder vært svært dårlig. Dette gjør at en spesielt i ubebodde områder må regne med at grensene må justeres slik at de faller sammen med eiendomsgrensene. Grunnkretsenes omfang er definert ved adressene (gards- og bruksnr. eller gateadresse). En del steder er imidlertid eiendommene så store at en må regne med at grunnkretsgrensa må trekkes på tvers av eiendomsgrensa. Videre må en regne med endringer av grensene i ubebodde områder dersom disse blir bebygde med boliger, industri o.l. og grensene går på tvers av den nye bebyggelsen. De eneste endringer som kan tillates i bebodde områder er deling eller sammenslåinger av hele grunnkretser. Der nytt kartgrunlag viser at grensene i bebodde områder er trukket feil, må grensene på kartet justeres slik at de blir i samsvar med beskrivelsen (gateadresser eller gards- og bruksnr.).

2. Kretsene er i størst mulig grad søkt gjort sammenlignbare med folketellingskretsene i 1970 og tidligere tellinger slik at en kan følge utviklingen bakover i tid. Dette kravet strir imidlertid ofte mot kravet om at inndelingen skal bestå av sammenhengende geografiske områder og være hensiktsmessig til kommunal og regional planlegging. Der den gamle inndelingen fra folketellingen i 1970 ikke kunne nyttes direkte, har en likevel forsøkt å lage større enheter innen kommunen som kan sammenlignes. I noen tilfeller har ikke dette lyktes, enten ved at den gamle inndelingen bestod av ikke geografisk sammenhengende områder, eller fordi dette ville føre til en inndeling som kommunen mente ikke var formålstjenlig.

3. Grunnkretsene skal ikke være for store eller variere for mye i folketall og areal. Dette kravet er viktig for at grunnkretsen kan fungere som byggekloss ved inndeling i regioner av ulike slag. I spredtbygde strøk ble det som utgangspunkt sagt at grunnkretsene ikke burde overstige 300-400 personer og i tettbygde strøk 500-600 personer.

Arealet i kretsene bør heller ikke variere for mye. Spesielt større ubebodde områder som f.eks. Finnmarksvidda og Hardangervidda, er delt inn i ubebodde grunnkretser, der grensene er lagt i vannskillere.

Grensene for grunnkretsene er også forsøkt lagt slik at de i størst mulig grad er ensartede når det gjelder bebyggelsesstruktur, natur- og næringsgrunnlag og slik at de kommunikasjonsmessig hører sammen. Folketellingskretser fra 1970 er f.eks. ofte blitt delt fordi de enkelte deler av kretsen nå ikke lengre hører sammen kommunikasjonsmessig.

Inndelingen i delområder (bydeler/bygdelag)

Størrelsen på kommunene varierer svært mye. Det var derfor behov for å lage en fast inndeling som kunne gi data på et mer overordnet nivå enn grunnkretsen. En slik områdeinndeling vil være bedre egnet for data som blir for detaljert på kretsnivå samtidig som den vil være bedre egnet enn kretser til regionale oversiktsanalyser. Ut fra statistiske formål ble derfor grunnkretsene gruppert til delområder. Delområdene er angitt ved de to første sifrene i det 4-sifrede grunnkretsnummeret, mens de to siste sifrene angir nummeret på grunnkretsen innenfor delområdet.

Delområdene har som hovedregel 1 000-3 000 innbyggere i spredtbygde strøk og 3 000-6 000 i mer tettbygde strøk. Kommuner med under 1 000-2 000 innbyggere er vanligvis ikke delt inn i delområder.

Registrering av tettsted

Ved Folketellingene 1960 og 1970 var kretsinnndelingen knyttet direkte til inndelingen i tettsteder. Dette er uheldig fordi tettstedsgrensene endrer seg over tid. Det er imidlertid fortsatt ønskelig å registrere tettbebyggelsen da dette er den eneste måten en kan få et realistisk bilde av utviklingen i urbaniseringen i Norge. Den enkelte adresse er derfor registrert med en egen kode for om adressen ligger innenfor eller utenfor tettsted, uavhengig av grunnkretsinnndelingen. Det er videre bygd opp et eget tettstedsregister som grupperer sammen tettbebyggelsen i de enkelte grunnkretser til tettsteder.

For at en hussamling skal kunne registreres som et tettsted må det bo minst 200 personer der og avstanden mellom husene må normalt ikke overstige 50 meter. Har en derimot fått en kjerne med 200 innbyggere, kan en vise mer skjønn ved avgrensingen. Husklynger som naturlig hører med til tettstedet, tas med selv om avstanden overskrider 50 meter. Avstanden mellom nærmeste hus i kjernen og den lille klynga, bør imidlertid ikke overstige 400 meter. Er avstanden større bør husklynga være stor nok til å danne eget tettsted. Grensene for tettstedene slik de er beskrevet i dette heftet, skal vise grensa for bebyggelsen slik den er 1. november 1980 og ikke inneholde områder som er blitt eller blir bebygd seinere. Bebyggelse som skal regnes med i tettbebyggelsen er boliger, industri, forretninger, offentlige bygninger, idrettsanlegg o.l. Hytter og ren gardsbebyggelse skal bare regnes med i tettstedet dersom det ligger i eller i tilknytning til tettstedet, dvs. mindre enn 50 meter fra nærmeste hus i "kjernen" eller den lille husklynga som ligger over 50 meter fra "kjernen".

I praksis vil det finnes områder innenfor tettstedene der avstanden mellom husene overstiger 50 meter. Dette kan f.eks. være i industriområder eller idrettsanlegg som ligger i tilknytning til tettstedene. Videre kan det være naturlige hindringer som bergknauser, elver eller dyrkbare områder som en ikke får bygge ut.

Ved avgrensingen av tettstedene har Byrået støtt på en rekke praktiske problemer som har sammenheng med at dette arbeidet er noe som har vært nytt for de kommunale myndigheter. Praksis ved avgrensingene kan derfor variere noe, men dette gir trolig ikke større registreringsfeil enn ved den metode som ble nyttet i 1970. En regner med at feil vil bli korrigert etter hvert som kommunen skal ajourføre grensene.

Hvert tettsted er tildelt et firesifret nummer i tillegg til kommune-nummeret.

Registrering av kirkesogn og kapelldistrikt (menigheter)

Ved tidligere folketellinger har det vært et krav av folketellingskretsene skulle følge grensene for kirkesognene. Dette har en del steder vist seg utilfredsstillende da sognegrensene har vært foreldet i forhold til dagens bosettingsmønster. For å få statistikk for kirkesogn/kapelldistrikt er kirkesogn/kapelldistrikt registrert uavhengig av grunnkretsinnndelingen. Grensene for kirkesogn/kapelldistrikt kan derfor avvike fra grunnkretsgrensene, men de kirkelige myndigheter er oppfordret til å tilpasse de kirkelige inndelingene slik at grensene faller sammen med grensene for grunnkretsene. Dette letter registrering og ajourhold. Det er laget en egen katalog som grupperer menigheter til prestegjeld, prosti og bispedømme.

Sammenlignbarhet med tidligere folketellinger

Ett av kravene som er satt til inndelingen i grunnkretser er at en bør forsøke å få til en så god sammenlignbarhet med folketellingskretsene i 1970 som mulig. I tabellene 2 og 3 har vi vist sammenlignbarheten mellom grunnkretsene 1980 og folketellingskretsene 1970 og delområdene og folketellingskretsene 1970 og 1960. Sammenlignbarheten er funnet ved å sammenligne kart fra de ulike tellingene. Det er ikke tatt hensyn til endringer av grensene i ubebodde strøk. Nøyaktigheten vil også avhenge av kvaliteten av kartgrunnlaget. Ved nærmere studium av adressene i de enkelte grunnkretsene kan en oppdage differanser mellom de ulike tidspunktene som ikke er oppdaget ved å sammenligne kart. Slike differanser kan skyldes feil ved tidligere tellinger.

Det arbeides med en omkoding av 1970-materialet til delområder i 1980, og det er også lagt til rette for en omkoding av 1970-kretser til grunnkrets 1980. Byrået har imidlertid foreløpig ikke ressurser til å gjennomføre dette.

Dokumentasjon av kretsinnndelingen

Grunnkretser, tettsteder og kirkesogn/kapelldistrikt er dokumentert ved hjelp av kart og lister.

Kartdokumentasjonen er av varierende kvalitet. Alle grunnkretser i spredtbygde strøk er tegnet inn på kart i M 1:50 000. I tettbygde strøk er grunnkretsene tegnet inn på økonomisk kartverk av varierende målestokk 1:5 000, 1:10 000 og 1:20 000. Tettstedsgrensene er tegnet inn på kart i samme målestokk. Dessverre er det enkelte tettbygde områder hvor økonomisk kartverk ennå ikke finnes. Her er kretsinnndelingen og tettstedsavgrænsingen dokumentert enten på reguleringskart i M 1:2 000, 1:1 000 eller 1:500 eller på flyfoto av ulik målestokk. Kirkesogn/kapelldistriktene er for de fleste prestegjeld dokumentert

på kart i M 1:50 000. Byrået og kommunen skal ha den samme dokumentasjonen. Flere kommuner har lagt grunnkretsgrensene og avgrensingen av tettstedene på egne folier.

I Byrået blir grunnkretsgrensene digitalisert (koordinatsatt) automatisk på kartgrunnlag i M 1:50 000 og økonomisk kartverk i tettbygde strøk. Videre blir tettstedsgrensene også digitalisert, vesentlig ut fra økonomisk kart i M 1:10 000. Kartene i dette notatet er framstilt ved hjelp av folier uttegnet på grunnlag av digitaliserte grunnkretsgrenser og tettstedsgrenser.

Disse inndelingene er kodet inn i adresseregisteret i Byrået. Adresseregisteret inneholder bare bebodde adresser og bygger på folkeregisterets Magnetbåndregister. Dette adresseregisteret vil danne grunnlaget for etablering av Adresseregisteret i GAB-systemet (Grunneiendom-, Adresse- og Bygningsregister).

Kvaliteten på det foreløpige adresseregisteret er noe ujevn. Det har manglet presise retningslinjer for adressekoding i folkeregistrene. Noen har f.eks. nyttet fiktive adresser som ikke samsvarer med den offisielle matrikkelen. I tabell 1 kan det derfor finnes en del adresser som ikke kan regnes som offisielle adresser. Dette gjelder f.eks. bebodde eiendommer på statsgrunn i en del kommuner. Etter hvert blir offisiell adressering mer utbredt og ensartet, og registrene blir da lagt om.

Adresseregisteret kan inneholde enkelte adresser som er kodet i feil grunnkrets eller med feil type bebyggelse. Dette er imidlertid etableringsfeil som en regner med vil bli rettet opp etter hvert som registeret blir vedlikeholdt av kommunen.

Byrået har etablert et adresseregister pr. 1/7-79 og et pr. 1/11-80.

Den praktiske gjennomføringen

Det ble lagt stor vekt på å trekke kommunene aktivt inn i arbeidet med å fastlegge grunnkretsene og å avgrense tettstedene. Uten kommunenes lokalkunnskap ville det ikke ha vært mulig å kode adresseregisteret fullt ut, samtidig som kommunene er de eneste som kunne lage en inndeling som var brukbar for kommunal forvaltning og planlegging.

Allerede i 1976 ble de første kommunene kontaktet. Hver kommune fikk tilsendt et notat hvor omfanget av den enkelte folketellingskrets i 1970 var regnet opp. I notatet var det også et forslag eller skisse til inndeling i delområder og grunnkretser. Detaljeringen i forslaget var avhengig av kvaliteten på den gamle inndelingen og dokumentasjonen fra 1970. Kommunen ble bedt om å ta hensyn til framtidig utbygging. Samtidig ble kommunen bedt om å avgrense de husklyngene som tilfredsstilte kravene til tettsted eller som en ventet ville

tilfredsstille kravene ved utgangen av 1980. Etter korrespondanse og kontakt over telefon ble inndelingen fastlagt og tettstedene avgrenset. Inndelingen i grunnkretser og avgrensingen av tettstedene kan i et mindre antall kommuner av ulike grunner være av mindre bra kvalitet. Likevel bør en så langt det er mulig unngå å endre kretsinnndelingen, da dette vil ødelegge kontinuiteten i statistikken.

Høsten 1979 og 1980 ble det foretatt en ajourføring fram til 1/7-79. I første halvpart av 1981 ble så kretsinnndelingen, tettstedene og kirkesogn/kapelldistrikt ajourført pr. 1/11-80.

For å få kartlagt inndelingen i kirkesogn/kapelldistrikt ble sognepresten i hvert prestegjeld kontaktet. Sognepresten fikk tilsendt et kart der grunnkretsene var tegnet inn og ble bedt om å tegne inn grensene for kirkesogn/kapelldistrikt på kartet. Der grunnkretsene ble delt av et kirkesogn/kapelldistrikt ble prestene bedt om å liste opp de adresser i grunnkretsen som falt innenfor de enkelte kirkesogn/kapelldistrikt. Materialet ble så sendt Byrået via fylkeskartkontorene og bispedømmerådene som skulle foreta en første kontroll av materialet.

SPESIELLE MERKNADER TIL GJENNOMFØRINGEN I NES KOMMUNE

Ved folketellinga i 1970 var kommunen delt opp i 31 folketellingskretser. Av disse svarte krets 15 til Årnes tettsted, krets 27 svarte til Haga tettsted, krets 28 svarte til Aulifeltet tettsted og krets 31 svarte til den delen av Rånåsfoss tettsted som ligger i Nes kommune.

I dag er Nes kommune delt opp i 5 delområder og 56 grunnkretser. I tillegg til tettstedene fra 1970 tilfredsstiller også Opakermoen tettstedskravene.

Sammenliknbarheten mellom folketellingskretser og grunnkretser er god. Noen av de største folketellingskretsene er delt i to eller flere nye grunnkretser og i og omkring tettstedene må vi også slå sammen flere grunnkretser og sammenlikne med en eller flere folketellingskretser.

Ifølge vårt materiale ser det ut som noen adresser er kodet i feil grunnkrets. Dette gjelder bl.a. gnr. 12 bnr. 47, 48, 51, 52, 54 og 60 som er kodet i 0102, men som vi tror skal være i grunnkrets 0103 eller 0104. Det bodde 18 personer der i 1970 mot 22 personer i 1980.

Gnr. 107 og 109 i grunnkrets 0201 tror vi skal kodes i grunnkrets 0204. En del av dette er nok nybygg og det bodde 43 personer der i 1980.

En del av gnr. 90 er kodet i 0302, men vi tror det skal være i 0308. Dette gjelder 45 personer i 1970 mot 46 personer i 1980.

Gnr. 159 bnr. 1, 2 og 3 er kodet i 0414, men vi tror det skal være i 0415. Det bodde 83 personer der i 1970, mot 58 personer i 1980.

Dersom det har skjedd feilkoding må dette rettes under vedlikeholdet av Adresseregisteret i GAB.

KOMMUNE 0236 NES

TABELL 1. OMFANGET AV GRUNNKRETSENE, FORDELT PÅ TETT OG SPREDT BEBYGGELSE.

GRUNN- KRETSNR	NAVNET PÅ GRUNNKRETSEN	TYPE BEBYGGELSE	OMFANGET AV GRUNNKRETSENE
01 FENSTAD			
0101	SANDÅKER 1	SPREDT	GNR. 34 BNR. 1
		SPREDT	GNR. 35 BNR. 1,10,13-14
		SPREDT	GNR. 36 BNR. 2,4-5,7-9
		SPREDT	GNR. 37 BNR. 2,5-6,8,18-19
		SPREDT	GNR. 38 BNR. 1,3
		SPREDT	GNR. 39 BNR. 1
		SPREDT	GNR. 40 BNR. 1,3-4,9,11
		SPREDT	GNR. 41 BNR. 1,5
		SPREDT	GNR. 42 BNR. 1
		SPREDT	GNR. 43 BNR. 1-4,11-13
		SPREDT	GNR. 44 BNR. 4-5,10,13,15,18-19,21-22,24-26,42,45
0102	ILE	SPREDT	GNR. 1 BNR. 1,3-4,6-7,9
		SPREDT	GNR. 2 BNR. 1
		SPREDT	GNR. 3 BNR. 1,6-7
		SPREDT	GNR. 4 BNR. 1,4,8-9,11,13,16-21,23,25,27
		SPREDT	GNR. 5 BNR. 1,4-5,8-10,12-13,20-22
		SPREDT	GNR. 6 BNR. 1,3
		SPREDT	GNR. 7 BNR. 1,5-7,13-14
		SPREDT	GNR. 8 BNR. 2,5-6,8
		SPREDT	GNR. 9 BNR. 1-2,4,6,9,13,21-22,24,29-30
		SPREDT	GNR. 12 BNR. 47-48,51-52,54,60
0103	BORGERSRUD	SPREDT	GNR. 10 BNR. 2,4,6-10,14-15,22-23,25,28,31-32
		SPREDT	GNR. 12 BNR. 3,5-7,10-13,15-16,18,26,30,49,53,55,57
		SPREDT	GNR. 13 BNR. 5-6,8,14,16-17,19-20,22-25
		SPREDT	GNR. 14 BNR. 4-5,8,22,97,105
0104	GRINDER	SPREDT	GNR. 10 BNR. 1,12-13,17,20,24
		SPREDT	GNR. 12 BNR. 1,9,17,19,21,27,29,31,33-34,37-40,43,45,56
		SPREDT	GNR. 13 BNR. 1
		SPREDT	GNR. 14 BNR. 1-2,6,9,15,18,28-29,35,42,45-48,50,55-56,58,61,63,69,72-74,77,79,81-83,85-86,90,102-104,106,108,111-116,118,120,123,125-126,128
		SPREDT	GNR. 15 BNR. 4,8
		SPREDT	GNR. 18 BNR. 17
0105	BRÅRUD	SPREDT	GNR. 25 BNR. 1,4,8-9
		SPREDT	GNR. 26 BNR. 1-2
		SPREDT	GNR. 27 BNR. 1
		SPREDT	GNR. 28 BNR. 1,4-6,11-15,17-18,25,27,29-30
		SPREDT	GNR. 29 BNR. 1,3,5,8,10-11
		SPREDT	GNR. 30 BNR. 1-2,6,10,12,15,17-19,21-24,26-33,38,43-45
		SPREDT	GNR. 31 BNR. 1,4-5,12-13,16
		SPREDT	GNR. 32 BNR. 1,9-10,12,17,19-25,27,31
		SPREDT	GNR. 33 BNR. 4-5,7-8,15-16,18,24,27-29,31-32,35,39-40
		SPREDT	GNR. 35 BNR. 12
		SPREDT	GNR. 47 BNR. 3,5,8
0106	JERPESTAD	SPREDT	GNR. 14 BNR. 41,70-71,76,91,98
		SPREDT	GNR. 15 BNR. 0-1,5-7,10,12,14-16,21,27-28
		SPREDT	GNR. 16 BNR. 1
		SPREDT	GNR. 17 BNR. 1,3-4,22
		SPREDT	GNR. 18 BNR. 1-2,4-6,8-11,18
		SPREDT	GNR. 19 BNR. 1-2,4-8,10-12,14-15,17,20
		SPREDT	GNR. 20 BNR. 1,3-6
		SPREDT	GNR. 21 BNR. 1-2,4-10,12,18,20-29,31-33,35
		SPREDT	GNR. 22 BNR. 1,3,5,9,11,13-16,25,28-29,31,34-35
		SPREDT	GNR. 23 BNR. 1-4,6-7,11,14-15,19-26,28,32,34-38,42-46
		SPREDT	GNR. 24 BNR. 1-3

KOMMUNE 0236 NES.

TABELL 1. OMFANGET AV GRUNNKRETSENE, FORDELT PÅ TETT OG SPREDT BEBYGGELSE.

GRUNN- KRETSNR	NAVNET PÅ GRUNNKRETSEN	TYPE BEBYGGELSE	OMFANGET AV GRUNNKRETSENE
0107	KAMPR	SPREDT	KAIESLETTA 13
		SPREDT	ORRESVINGEN 1-4, 10-14, 17-20, 22-31
		SPREDT	GNR. 14 BNR. 38, 44, 49, 60, 64, 75, 93-94, 96, 99-101, 107, 110, 119, 124
		SPREDT	GNR. 15 BNR. 20, 30, 34
		SPREDT	GNR. 18 BNR. 12-14, 16, 19
0108	BRÅRUD BOLIGOMRÅDE	SPREDT	BRØTNINGEN 1-4, 7, 10, 12-13, 29, 35
		SPREDT	HOLTET 2, 4, 6, 8
		SPREDT	JORDET 1-2
		SPREDT	SKOGSNARET 2-7, 9, 11, 13, 15, 19, 21, 23, 25, 27, 29, 31
		SPREDT	SÅTERV 1-12, 14-15, 29, 31, 33, 35, 37, 39
		SPREDT	GNR. 30 BNR. 40, 42
0111	GRENI	SPREDT	GNR. 45 BNR. 1-2, 4
		SPREDT	GNR. 46 BNR. 1, 9-10, 14, 18-19, 27-32, 40-42, 47
		SPREDT	GNR. 47 BNR. 1-2, 6, 9, 19, 21
		SPREDT	GNR. 48 BNR. 1, 24
		SPREDT	GNR. 49 BNR. 1, 5, 7-11, 21-22, 26, 28
		SPREDT	GNR. 50 BNR. 1-3, 5
0112	TESEN	SPREDT	GNR. 51 BNR. 1, 4, 6-10, 12-17, 24-26, 28, 31, 34-36, 39-42
		SPREDT	GNR. 52 BNR. 1
		SPREDT	GNR. 53 BNR. 1, 5, 7-8
		SPREDT	GNR. 54 BNR. 2-3, 5, 10, 12, 14-15, 19, 21, 23-24
		SPREDT	GNR. 55 BNR. 1-2, 5-6, 8-10, 13, 16-17
02 SKOGBYGDA			
0201	SJØLI	SPREDT	SKOLEV 2
		SPREDT	TVERRV 1-13
		SPREDT	VESLEV 1-6
		SPREDT	VILLAV 1-6
		SPREDT	GNR. 107 BNR. 8-9, 11, 13, 15, 19-20, 23-24, 31-32
		SPREDT	GNR. 109 BNR. 5
		SPREDT	GNR. 113 BNR. 14
		SPREDT	GNR. 114 BNR. 1, 3, 5-6, 9-10, 13, 15, 18-19, 21
		SPREDT	GNR. 119 BNR. 5, 43
		SPREDT	GNR. 120 BNR. 2-5, 7, 84, 87-89
		SPREDT	GNR. 121 BNR. 1, 4, 6-9, 11, 72-74, 78, 80, 83-84, 86
		SPREDT	GNR. 122 BNR. 1-3, 10-11, 15
		SPREDT	GNR. 123 BNR. 1
		SPREDT	GNR. 124 BNR. 1, 5-8, 12, 16-17, 21, 23-25, 28, 30-33, 41, 44-46, 50, 59, 114
0202	DYSTLAND	SPREDT	GNR. 125 BNR. 2, 6-8, 12-18, 22-23, 25, 28, 30, 32, 35
		SPREDT	GNR. 126 BNR. 1, 3-6, 8, 12-13, 16, 20, 23, 25, 27, 29
		SPREDT	GNR. 127 BNR. 2, 8, 17, 39-42, 46-49, 93, 95, 106-107, 113, 132, 143-144, 147, 163, 165
0203	TØGSTAD	SPREDT	GNR. 125 BNR. 5
		SPREDT	GNR. 126 BNR. 14
		SPREDT	GNR. 127 BNR. 1, 3-7, 11, 18-19, 21, 23-25, 31, 34-35, 38, 43-45, 50, 52, 54-55, 61, 64, 67-68, 70, 73, 75, 80-82, 85, 87, 91, 101, 109-110, 112, 114, 118, 125-126, 129-131, 136, 142, 150, 153, 155, 160
		SPREDT	GNR. 129 BNR. 6
0204	RØNOLD	SPREDT	GNR. 112 BNR. 4, 13
		SPREDT	GNR. 113 BNR. 1-3, 5-7, 15-16, 18-19, 21, 23-25, 28-29
		SPREDT	GNR. 131 BNR. 2-4, 7-14, 21-22, 28-33, 37, 40, 42, 46-47, 49-50, 53-55
		SPREDT	GNR. 132 BNR. 7

KOMMUNE 0236 NES

TABELL 1. OMFANGET AV GRUNNKRETSENE, FORDELT PÅ TETT OG SPREDT BEBYGGELSE.

GRUNN- KRETSNR	NAVNET PÅ GRUNNKRETSEN	TYPE	OMFANGET AV GRUNNKRETSENE
0205	HALMSÅS	SPREDT	GNR. 128 BNR. 1-2,4,7,9-12,14,16-19,30,33,37,41,47-48,50-52,54-57,59,63,67,72-74,77,79-82,85-90,92-94,96-97,100,102
		SPREDT	GNR. 129 BNR. 1,3,9,13-15,17-19
		SPREDT	GNR. 130 BNR. 1,4,6
		SPREDT	GNR. 132 BNR. 1-3,12,14-15
		SPREDT	GNR. 136 BNR. 13,121
0206	HERBERGÅSEN	SPREDT	GNR. 132 BNR. 16-17
		SPREDT	GNR. 136 BNR. 2-3,11,14-15,51,57,67,72,86,88,91,96,98-100,102-104,109,111-112,116,128,130,133,136-137,140,163,175-176
		SPREDT	GNR. 139 BNR. 18-19,25
		SPREDT	GNR. 140 BNR. 9,27-28,31,34,43-44,47
		SPREDT	GNR. 141 BNR. 1-3,6-7,9-12,14-21,23,28-29,34-35,37-38,45
0207	OPAKERMOEN	TETT	KONGSV 37,43
		TETT	GNR. 134 BNR. 2,4,7-10
		TETT	GNR. 136 BNR. 18,21-22,24,28-29,31-34,37-40,42-45,47,49,52,61-62,64,70,73,79,83-84,93-94,118,120,126-127,129,131,138-139,141,143-144,146-150,152,158-161,166-168,171,174,177-180,182-183,187,191,193,196
		TETT	GNR. 137 BNR. 14,18-19,27-28
		TETT	GNR. 139 BNR. 15
0208	OPAKER	SPREDT	GNR. 132 BNR. 18
		SPREDT	GNR. 133 BNR. 1-2,4-5,7,10-14,19-20,22,24-25
		SPREDT	GNR. 134 BNR. 1,11
		SPREDT	GNR. 135 BNR. 1
		SPREDT	GNR. 136 BNR. 1,4,6,8,16,19-20,26,36,65-66,69,92,101,107-108,117,124,153-155,165
0209	SKOGRAND	SPREDT	GNR. 137 BNR. 1,5,7-8,10,16,20-23,25,29,31
		SPREDT	GNR. 139 BNR. 1-2,4-8,10,14,16,20-23,29-35,37,41,46
		SPREDT	GNR. 140 BNR. 1,4,6-7,12-14,21,24,29,35,41,46,50
03	VORMNES	SPREDT	BJØRKHOLTET 2,4-6,10
		SPREDT	FURURABBEN 5
		SPREDT	FURUV 1-7,10
		SPREDT	OREFARET 8,10
		SPREDT	ROGNV 1-2,8-9,11,14,16,18,22,24
		SPREDT	TYRISTUBBEN 1-2,4-6,8
		SPREDT	GNR. 124 BNR. 37,39
		SPREDT	GNR. 126 BNR. 15,19
		SPREDT	GNR. 131 BNR. 5,19
0301	VORMNES	SPREDT	GNR. 82 BNR. 1,4-5
		SPREDT	GNR. 83 BNR. 1,4-5,10
		SPREDT	GNR. 84 BNR. 1,3-4,7,10-11,14-15
		SPREDT	GNR. 85 BNR. 1
		SPREDT	GNR. 86 BNR. 1-2,4-5,7-10,12-17,20-22,24-25
		SPREDT	GNR. 87 BNR. 1
0302	VORMSUND ØST	SPREDT	GNR. 88 BNR. 1
		SPREDT	GNR. 89 BNR. 2-4,7,11,14-17,21
		SPREDT	GNR. 102 BNR. 1-3,5-6,9-11,14-17
		SPREDT	BRULIA 4,6,8,10,12,14,16,18
		SPREDT	SVINGEN 1-5,7,9,11,13,15
		SPREDT	VORMLIA 3-17,19-21,23,25,27,34,38,40,42,44,46
03	VORMNES	SPREDT	GNR. 88 BNR. 2,4-5,8,21,39
		SPREDT	GNR. 89 BNR. 1,9-10
		SPREDT	GNR. 90 BNR. 4,9-11,13,18-19,21-22,25,23,34
		SPREDT	

KOMMUNE 0236 NES

TABELL 1. OMFANGET AV GRUNNKRETSENE, FORDELT PÅ TETT OG SPREDT BEBYGGELSE.

GRUNN- KRETSNR	NAVNET PÅ GRUNNKRETSEN	TYPE	OMFANGET AV GRUNNKRETSENE
0303	VÅGSTAD	SPREDT	GNR. 56 BNR. 1,4-6,9,11-13,20-21,23-24,26-29,36,38,41-43,46,48-49,53
		SPREDT	GNR. 57 BNR. 3,5
		SPREDT	GNR. 60 BNR. 1,6,8,15-16,25,30-32,34,37-38,41-42,46-50,54-57,60-66
		SPREDT	GNR. 64 BNR. 1-2,9,37
		SPREDT	GNR. 65 BNR. 1,9
		SPREDT	GNR. 66 BNR. 1,3-4,7
		SPREDT	GNR. 67 BNR. 1
		SPREDT	GNR. 68 BNR. 1,3
		SPREDT	GNR. 69 BNR. 1,4,7-8,13
0304	KULMOEN	SPREDT	GNR. 60 BNR. 21,39,58,72
		SPREDT	GNR. 65 BNR. 2,4-5,7,13-14,19-21
		SPREDT	GNR. 69 BNR. 5-6,10,12
		SPREDT	GNR. 75 BNR. 6
		SPREDT	GNR. 78 BNR. 1,8
		SPREDT	GNR. 81 BNR. 5-6
0305	RØD	SPREDT	GNR. 49 BNR. 12
		SPREDT	GNR. 51 BNR. 18,20,22-23,29-30,33,37
		SPREDT	GNR. 58 BNR. 1,3,5,9,11-13
		SPREDT	GNR. 59 BNR. 1
		SPREDT	GNR. 60 BNR. 4,71
		SPREDT	GNR. 61 BNR. 1,3-4
		SPREDT	GNR. 62 BNR. 3-4
		SPREDT	GNR. 64 BNR. 7-8,13-16,18-19,21,24-25,27,31,33-36,38-41,43,47
		SPREDT	GNR. 72 BNR. 6-9
		SPREDT	GNR. 76 BNR. 6,10,13,39
		SPREDT	GNR. 78 BNR. 2,4,7,12-14,17-26,28-29,31,33-40,42-43,45
		SPREDT	GNR. 79 BNR. 7,11,13,18
SPREDT	GNR. 228 BNR. 4,5,17,23,27-28,45,64		
0306	VØYEN	SPREDT	GNR. 97 BNR. 1-2,4,8-11,13
		SPREDT	GNR. 98 BNR. 5,8-9,12,15,20-22,24
		SPREDT	GNR. 99 BNR. 1-3,5,7-8,10,19-20,23
		SPREDT	GNR. 100 BNR. 1-2,4-5
		SPREDT	GNR. 101 BNR. 8-10,13-16
		SPREDT	GNR. 103 BNR. 1
		SPREDT	GNR. 104 BNR. 1-2
		SPREDT	GNR. 105 BNR. 1-3
		SPREDT	GNR. 106 BNR. 1-2,4,7-10,12-13
		SPREDT	GNR. 107 BNR. 1,4,7,18,22,28-29
		SPREDT	GNR. 108 BNR. 1,3-4,7,10-14,18-21
		SPREDT	GNR. 109 BNR. 1-2
		SPREDT	GNR. 110 BNR. 17
SPREDT	GNR. 111 BNR. 20		
0307	GRENISKOGEN	SPREDT	GNR. 107 BNR. 6,10,16,27
		SPREDT	GNR. 110 BNR. 2-3,5,7-8,11,13,16,19-21
		SPREDT	GNR. 111 BNR. 1,3,5-6,12-13,17,22,26-28,36,38-40,43-44
		SPREDT	GNR. 112 BNR. 1-3,5-7,9,11,14
0308	ARNESTAD	SPREDT	GNR. 84 BNR. 2,5
		SPREDT	GNR. 85 BNR. 2,4
		SPREDT	GNR. 90 BNR. 1,8,12,15,17,30,41
		SPREDT	GNR. 91 BNR. 1
		SPREDT	GNR. 92 BNR. 1
		SPREDT	GNR. 93 BNR. 1-2,5,7-9,11-14
		SPREDT	GNR. 94 BNR. 1-2,4-6
		SPREDT	GNR. 95 BNR. 1,3
SPREDT	GNR. 96 BNR. 1-2,6-7,9-11,13-14,16-17,19-20,22-23,28-29		

KOMMUNE 0236 NES

TABELL 1. OMFANGET AV GRUNNKRETSENE, FORDELT PÅ TETT OG SPREDT BEBYGGELSE.

GRUNN- KRETSNR	NAVNET PÅ GRUNNKRETSEN	TYPE BEBYGGELSE	OMFANGET AV GRUNNKRETSENE
04 ARNES			
0401	ØSTMO	SPREDT	GNR. 150 BNR. 7-8, 14, 27, 39, 57, 61, 70
		SPREDT	GNR. 167 BNR. 13-15, 22, 33, 47, 49, 51, 58, 113, 119-121, 137-138, 145-146, 156, 245, 252
0402	RUNNI	TETT	HESTESKOEN 1-15, 17, 19, 21, 23, 25
		TETT	HØIELIA 1-2, 4-18, 20-21, 24
		TETT	RUNNISLETTA 1-10, 12
		TETT	RUNNISVINGEN 1-7, 9, 11, 13, 15, 17, 19, 21
		TETT	STRANDV 2, 4, 6, 8, 10, 12, 16, 20
		TETT	TVERRV 2-12, 14
		TETT	GNR. 150 BNR. 9, 19, 38, 42, 45, 50, 58, 82
		TETT	GNR. 157 BNR. 58
		TETT	GNR. 162 BNR. 8
		TETT	GNR. 167 BNR. 10, 12, 19-20, 31-32, 34, 38, 56, 72, 76, 80, 91-94, 97-98, 108-112, 115-116, 118, 123, 125, 135, 140-142, 144, 150-151, 153, 155, 166-170, 173, 175, 179-184, 186, 192, 194, 196-197, 208, 211, 216, 239, 250-251, 261, 263, 266, 275-276, 294, 300-302
		SPREDT	GNR. 167 BNR. 94
0403	ARNES	TETT	JOSEFINEGT 1-5, 7-9, 11, 13, 15, 17, 19
		TETT	GNR. 150 BNR. 46
		TETT	GNR. 165 BNR. 33
		TETT	GNR. 167 BNR. 18, 21, 24, 30, 39, 44-45, 67-68, 70, 75, 78, 81, 85, 87-88, 100-101, 106, 177, 190-191, 262, 264, 267-273, 298, 307-309, 338
		TETT	GNR. 168 BNR. 0-1, 7, 10, 13, 15-16, 18, 23, 29-30, 34, 39-40, 42, 45-48, 52, 54-55, 61, 63, 65, 73, 75, 85, 87, 101, 108, 167, 181, 187, 208, 210, 213, 231, 241, 250-251
		TETT	GNR. 169 BNR. 1, 6, 9, 11, 34, 44, 54, 59-62, 64-65, 72, 93
0404	ARNES HAGASKOG	TETT	BEKKEFARET 1-2, 4-16
		TETT	DROGGEV 1-15, 17, 19
		TETT	ELGV 1-2, 4-7, 9-11, 13, 17
		TETT	FOSSUMV 1-7
		TETT	GRØNBAKKV 1, 3, 7, 11, 13, 15, 17, 19
		TETT	HARESTIEN 1-10
		TETT	SKOGROV 1-18
		TETT	SOLBAKKEN 1, 3, 5, 7
		TETT	SOLLIA 1, 3, 5, 7
		TETT	SPORTSV 4, 6
		TETT	SVARVERUDV 111, 113, 120-128, 133-134, 136, 138-143, 146-147, 149, 152, 154, 157-158
		TETT	SØSTERSLETTA 5, 7, 9, 11, 13, 15, 19, 21, 23, 27, 31
		TETT	GNR. 165 BNR. 36
		TETT	GNR. 168 BNR. 56, 60, 112, 114, 116, 130, 132-137, 139-141, 144, 154, 158, 172, 183, 189, 193, 200, 214, 217, 236, 242, 258, 261, 265, 268, 273, 277, 297, 306, 323, 352
		TETT	GNR. 169 BNR. 18-20, 25, 90
		SPREDT	GNR. 165 BNR. 1
		SPREDT	GNR. 166 BNR. 1
		SPREDT	GNR. 169 BNR. 3
0405	DROGNES	TETT	DROGNESTOPPEN 4, 6, 8, 10, 12, 14
		TETT	GNR. 169 BNR. 1, 4, 10, 15-16, 37, 45, 50, 63, 77-78, 89
		TETT	GNR. 170 BNR. 6, 9, 12, 27, 30, 39, 42, 45, 47, 49, 55, 60, 63, 65-66, 69, 71, 95, 104, 128, 147
		TETT	GNR. 172 BNR. 56
0406	FJUK	TETT	BAKKEV 1-14, 16
		TETT	BEKKELIA 1-4, 6, 8, 10, 12
		TETT	BEKKELIV 1-18
		TETT	BRATTBAKKEN 1-4
		TETT	GAMLEV 1-4, 7-11, 13, 15, 17, 19, 21
		TETT	GRANERUDV 2-10
		TETT	SKOGFARET 1, 3
		TETT	GNR. 169 BNR. 30-31, 36, 40, 46, 51, 74
		TETT	GNR. 170 BNR. 7, 13, 123-125, 146

KOMMUNE 0236 NES

TABELL 1. OMFANGET AV GRUNNKRETSENE, FORDELT PÅ TETT OG SPREDT BEBYGGELSE.

GRUNN- KRETSNR	NAVNET PÅ GRUNNKRETSEN	TYPE BEBYGGELSE	OMFANGET AV GRUNNKRETSENE
0406	FJUK	SPREDT	GNR. 150 BNR. 41,84
		SPREDT	GNR. 169 BNR. 17
		SPREDT	GNR. 170 BNR. 1,14,16,18-22,24,28,36,46,48, 51-53,57,59,74-75,106-108,126-127,131-132
		SPREDT	GNR. 171 BNR. 1-4,7,10
		SPREDT	GNR. 172 BNR. 23,50
0407	SKREKSRUD	TETT	SVARVERUDV 163-165,168-169,171,173,175,179, 181,183,187,189,191,193,196,198,200,202-204, 207-208,210,215,217,220,233,237
		TETT	GNR. 164 BNR. 6,12-15,17-20,27-29,33-35
		TETT	GNR. 165 BNR. 10,12,16,19,25,27,41,45,51, 56,58,60-62,66,68,73
		TETT	GNR. 166 BNR. 4,7,9-11,13-15,17,20,22,28- 31,38-40,42,44-45,49
		SPREDT	GNR. 164 BNR. 1,3,7-8,16,22-23
		SPREDT	GNR. 165 BNR. 5-7,57
		SPREDT	GNR. 166 BNR. 2-3,6,12,21,25,34
		SPREDT	GNR. 168 BNR. 67
		SPREDT	GNR. 174 BNR. 32
		0408	ROTNES 2
TETT	GNR. 76 BNR. 9,15-17,19-20,22-24,26-27,29, 31-34,36-38,40		
TETT	GNR. 77 BNR. 5,10-11,13-17,20-22,26-30,34		
SPREDT	GNR. 74 BNR. 1		
SPREDT	GNR. 76 BNR. 35		
0411	HUSMO	SPREDT	GNR. 146 BNR. 1,5-6,8-9,11,17,21
		SPREDT	GNR. 147 BNR. 1-2,4,7-9,12
		SPREDT	GNR. 148 BNR. 5,11
		SPREDT	GNR. 149 BNR. 1,5,7,11,13,23-24,27-28
		SPREDT	GNR. 150 BNR. 1-2,4,11,17-18
		SPREDT	GNR. 151 BNR. 2,6,10,13-14
		SPREDT	GNR. 152 BNR. 1-2,6-7,12-15
		SPREDT	GNR. 162 BNR. 9-10
		SPREDT	GNR. 167 BNR. 73,247
0412	SANDÅKER 2	SPREDT	GNR. 142 BNR. 1-3,5,7,13-14,18-20,22-30,33- 35
		SPREDT	GNR. 143 BNR. 1,4-5,9,11,13-14,17,20,24,28, 35,43-45
		SPREDT	GNR. 144 BNR. 1-2
		SPREDT	GNR. 145 BNR. 1
		SPREDT	GNR. 153 BNR. 1-3,5-6,8,12,18,24,27,29,31, 38,45
		SPREDT	GNR. 155 BNR. 1,7
		SPREDT	GNR. 156 BNR. 1,3,5,7,9,15,17
0413	VENNEVÅL	SPREDT	GNR. 155 BNR. 2,5
		SPREDT	GNR. 157 BNR. 2,7,11-13,15,19,21,24,53,56, 74,85
		SPREDT	GNR. 158 BNR. 1,4,8,10-12,15-17,24,40,45
		SPREDT	GNR. 160 BNR. 2-3,5-7,11-13
		SPREDT	GNR. 161 BNR. 1-2,6,13-15,57,84
		SPREDT	GNR. 162 BNR. 1,5,7
		SPREDT	GNR. 163 BNR. 1-2,4-9,14-16,18-23,31-35,37- 40,43-44,48-49,51-52,54,56-57,61,63-64
		SPREDT	GNR. 167 BNR. 244
		SPREDT	GNR. 225 BNR. 6
		0414	TRANGSRUD
SPREDT	GNR. 92 BNR. 3,6		
SPREDT	GNR. 144 BNR. 5		
SPREDT	GNR. 146 BNR. 20		
SPREDT	GNR. 150 BNR. 5		
SPREDT	GNR. 153 BNR. 32,41		
SPREDT	GNR. 157 BNR. 5,18,26,35,37,45-46,60-61,64, 66,69		
SPREDT	GNR. 158 BNR. 19,22,33,35		
SPREDT	GNR. 159 BNR. 1-3		
SPREDT	GNR. 161 BNR. 10,18,24,32-33,44,53		
SPREDT	GNR. 164 BNR. 9		
SPREDT	GNR. 165 BNR. 2		
SPREDT	GNR. 167 BNR. 6,96		

KOMMUNE 0236 NES

TABELL 1. OMFANGET AV GRUNNKRETSENE, FORDELT PÅ TETT OG SPREDT BEBYGGELSE.

GRUNN- KRETSNR	NAVNET PÅ GRUNNKRETSEN	TYPE BEBYGGELSE	OMFANGET AV GRUNNKRETSENE
0414	TRANGSRUD	SPREDT	GNR. 168 BNR. 3
0415	BJØRKNES	SPREDT	GNR. 149 BNR. 4,22
		SPREDT	GNR. 170 BNR. 11
0416	ROTNES 1	SPREDT	GNR. 69 BNR. 9,14
		SPREDT	GNR. 70 BNR. 1-2
		SPREDT	GNR. 71 BNR. 1
		SPREDT	GNR. 72 BNR. 1-3,10
		SPREDT	GNR. 73 BNR. 1
		SPREDT	GNR. 74 BNR. 1-2,5-7
		SPREDT	GNR. 75 BNR. 1,3-4,7-9,18,28,33
		SPREDT	GNR. 76 BNR. 1,3,5,7
		SPREDT	GNR. 77 BNR. 1,6,18-19
		SPREDT	GNR. 79 BNR. 1,9
		SPREDT	GNR. 80 BNR. 1
		SPREDT	GNR. 81 BNR. 1,7-8,14,16-19,23,25-28,30
		SPREDT	GNR. 227 BNR. 3-4,9
		SPREDT	GNR. 229 BNR. 1,12
05 UDNES			
0501	BRAUTER	SPREDT	GNR. 172 BNR. 0-1,3,8,15,18,20,25-26,29,36-37,40,45,68
		SPREDT	GNR. 173 BNR. 2
		SPREDT	GNR. 174 BNR. 3-5,43
		SPREDT	GNR. 175 BNR. 1,9,12,18,24,31-32,35,43
		SPREDT	GNR. 176 BNR. 1,3,7,12-13,18,22,26
		SPREDT	GNR. 177 BNR. 1-2,21-22
		SPREDT	GNR. 178 BNR. 5-7,14-17,19,21,24-25,34,37,39-40,42-43,45
		SPREDT	GNR. 179 BNR. 1,3,5-6,16-17,21-23
		SPREDT	GNR. 180 BNR. 1
		SPREDT	GNR. 181 BNR. 4-7
		SPREDT	GNR. 182 BNR. 1
0502	JOHNSRUD	SPREDT	GNR. 172 BNR. 6-7,12,19,21,24,31,38-39,51,62,64,66-67,69
		SPREDT	GNR. 173 BNR. 4,6
		SPREDT	GNR. 174 BNR. 6,8-9,12,17,25,29,35-36
		SPREDT	GNR. 175 BNR. 17,21,39,46
		SPREDT	GNR. 176 BNR. 8
		SPREDT	GNR. 177 BNR. 9,12,14,20,25,28-29
		SPREDT	GNR. 179 BNR. 4
0503	HAMMERSTAD	SPREDT	GNR. 177 BNR. 15
		SPREDT	GNR. 178 BNR. 8,10,13,30-31,36,41
		SPREDT	GNR. 179 BNR. 0,8,15,24,26,30,38-40,43,51-52
		SPREDT	GNR. 180 BNR. 3,5
		SPREDT	GNR. 181 BNR. 11
		SPREDT	GNR. 182 BNR. 2-3,7,11-13,15
		SPREDT	GNR. 183 BNR. 1-3,8,10,12,14-19,22,26-27,29-31
		SPREDT	GNR. 184 BNR. 1,3-5
		SPREDT	GNR. 185 BNR. 1,4-6
		SPREDT	GNR. 186 BNR. 1,5,7-9,20,22-23
		SPREDT	GNR. 187 BNR. 1
		SPREDT	GNR. 188 BNR. 1,5
		SPREDT	GNR. 189 BNR. 1,4,9,18,21,27
		SPREDT	GNR. 190 BNR. 3-5,8-9
0504	FINHOLT	SPREDT	GNR. 168 BNR. 0
		SPREDT	GNR. 187 BNR. 2,5,7
		SPREDT	GNR. 189 BNR. 10
		SPREDT	GNR. 190 BNR. 7
		SPREDT	GNR. 191 BNR. 1,4
		SPREDT	GNR. 192 BNR. 1,3,6-8,10-11,16,21,23-24,26-27,31,35-38,40,43,45,49,51-52,55,58-59,66,69,72,74,76-77
		SPREDT	GNR. 193 BNR. 1,8,14
		SPREDT	GNR. 194 BNR. 1,3-4,6-7,14-16,19
		SPREDT	GNR. 195 BNR. 8,71,95,138,148,194

KOMMUNE 0236 NES

TABELL 1. OMFANGET AV GRUNNKRETSENE, FORDELT PÅ TETT OG SPREDT BEBYGGELSE.

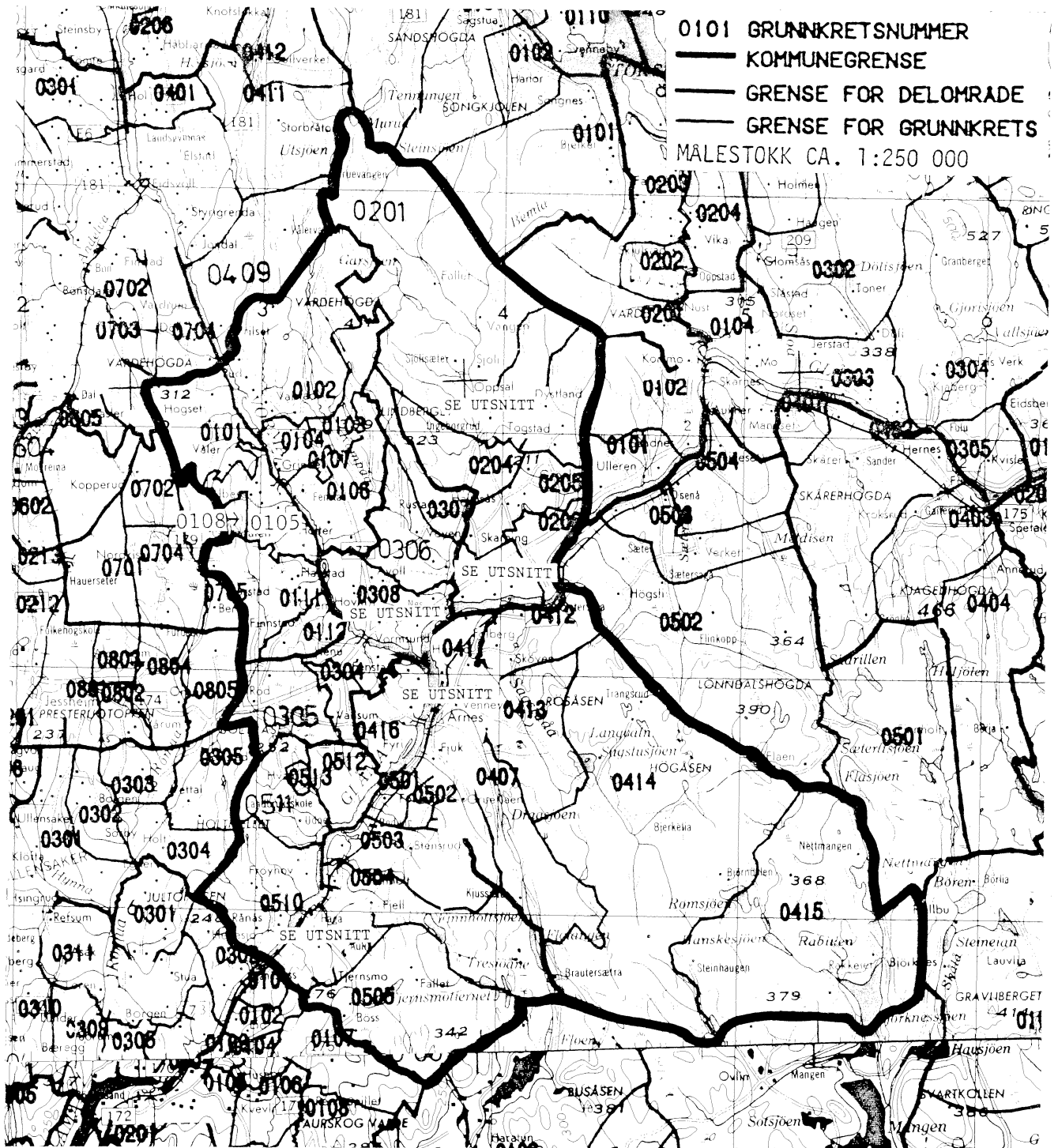
GRUNN- KRETSNR	NAVNET PÅ GRUNNKRETSEN	TYPE BEBYGGELSE	OMFANGET AV GRUNNKRETSENE		
0505	HUSER	SPREDT	GNR. 202 BNR. 2,8,10-12,15-17		
		SPREDT	GNR. 203 BNR. 1-4,6-8,10,12		
		SPREDT	GNR. 204 BNR. 1,3,5		
		SPREDT	GNR. 205 BNR. 1-2		
		SPREDT	GNR. 206 BNR. 3-4,6-7,9,13,15,17,19,22,25, 27-28,30-33		
		SPREDT	GNR. 207 BNR. 1-2		
0506	MUNKERUD	TETT	GNR. 195 BNR. 12,20-21,23-24,53-55,57,60- 61,70,79-81,85-92,96-97,100-101,104-105,117, 119,122-123,127,131-132,136,139,149,152,154- 163,165-171,174,176-177,179,185,187-191,196, 199		
		SPREDT	GNR. 192 BNR. 4-5,7,9		
		SPREDT	GNR. 193 BNR. 10-11		
		SPREDT	GNR. 195 BNR. 2,5,9,13,67,106,128,186		
		SPREDT	GNR. 197 BNR. 1-2		
		SPREDT	GNR. 199 BNR. 6,64		
0507	HAGA	TETT	GNR. 195 BNR. 1,7,15,25-30,32-33,35,37,39- 43,47-51,72-76,82-83,93-94,126,129,141,143, 184,203,205		
		TETT	GNR. 196 BNR. 3-5		
		TETT	GNR. 199 BNR. 2-3,7,12,14,17,19,21,25,27- 28,32-33,35,37-38,40,42-44,46-49,55,57,59- 60,62-63,65,70,72-75,78,80		
		SPREDT	GNR. 196 BNR. 1		
		SPREDT	GNR. 202 BNR. 1		
0508	GRØNDALEN	TETT	GNR. 199 BNR. 39		
		SPREDT	GNR. 198 BNR. 3-4,8-9,11,15,17,23-24,27,30- 31,33		
		SPREDT	GNR. 199 BNR. 1,5,11,20,22,76		
		SPREDT	GNR. 200 BNR. 1,3,5-6,10-12,14-15,23-24,27- 29		
		SPREDT	GNR. 201 BNR. 1,3,6,10-11,13-14,26		
0509	AULIFELTET	TETT	FJELLVN 1-35,37,39,41,43		
		TETT	FURUV 1,3,5,7,11,13		
		TETT	GRANITTV 1-4,6-7,9		
		TETT	GRANVN 1,3,5,7,9,11,13,15,17,19,21,23,25, 27,29,31,33,35,37,39		
		TETT	HØGRÅSEN 4		
		TETT	LYNGVN 2,4,6,8,10,12,14,16,18,20,22,24,26, 28		
		TETT	MYRV 1-10,12-18,20		
		TETT	SKOGV 1-14,16,18,20,22		
		TETT	STEINLIV 1-7,9-16,18,20,22,24		
		TETT	TANDBERGV 3,5-36,38,40,42-66,68-96,98-107, 109,111		
		TETT	TÅRNV 1-9,11,13,15-22,24-26,28,30,32,34,36, 38,42,44,46,48,50,52		
		TETT	UTSIKTEN 1-7,9		
		TETT	GNR. 201 BNR. 16-19,23,27,32-33,65,143,170, 172,209,220,238,271,277,307,309,313,320		
		SPREDT	GNR. 198 BNR. 6-7,16,28,40		
		SPREDT	GNR. 201 BNR. 9,21,24		
		0510	FLAKSTAD	TETT	GNR. 208 BNR. 16,22-23,31,33,35-37,40-41
				SPREDT	GNR. 208 BNR. 1-2,4-5,15,38,42,45
SPREDT	GNR. 209 BNR. 1-2,4-6,8-10				
SPREDT	GNR. 210 BNR. 1-4,6,8,10-11				
SPREDT	GNR. 211 BNR. 1-2,4-5,9,13-14,17-21,23-26, 29,31				
SPREDT	GNR. 212 BNR. 1,5,7-9,12,17,19,22				
SPREDT	GNR. 213 BNR. 1,3-4,7-9,16				
SPREDT	GNR. 214 BNR. 1,3				
SPREDT	GNR. 215 BNR. 4				
SPREDT	GNR. 216 BNR. 1				
SPREDT	GNR. 217 BNR. 1,3,5-7,11,14,18				
0511	FROGNER			SPREDT	GNR. 217 BNR. 8,10
		SPREDT	GNR. 218 BNR. 1-2		
		SPREDT	GNR. 219 BNR. 1,4,6		
		SPREDT	GNR. 220 BNR. 1,9-11,13-18,22-25,27		

KOMMUNE 0236 NES

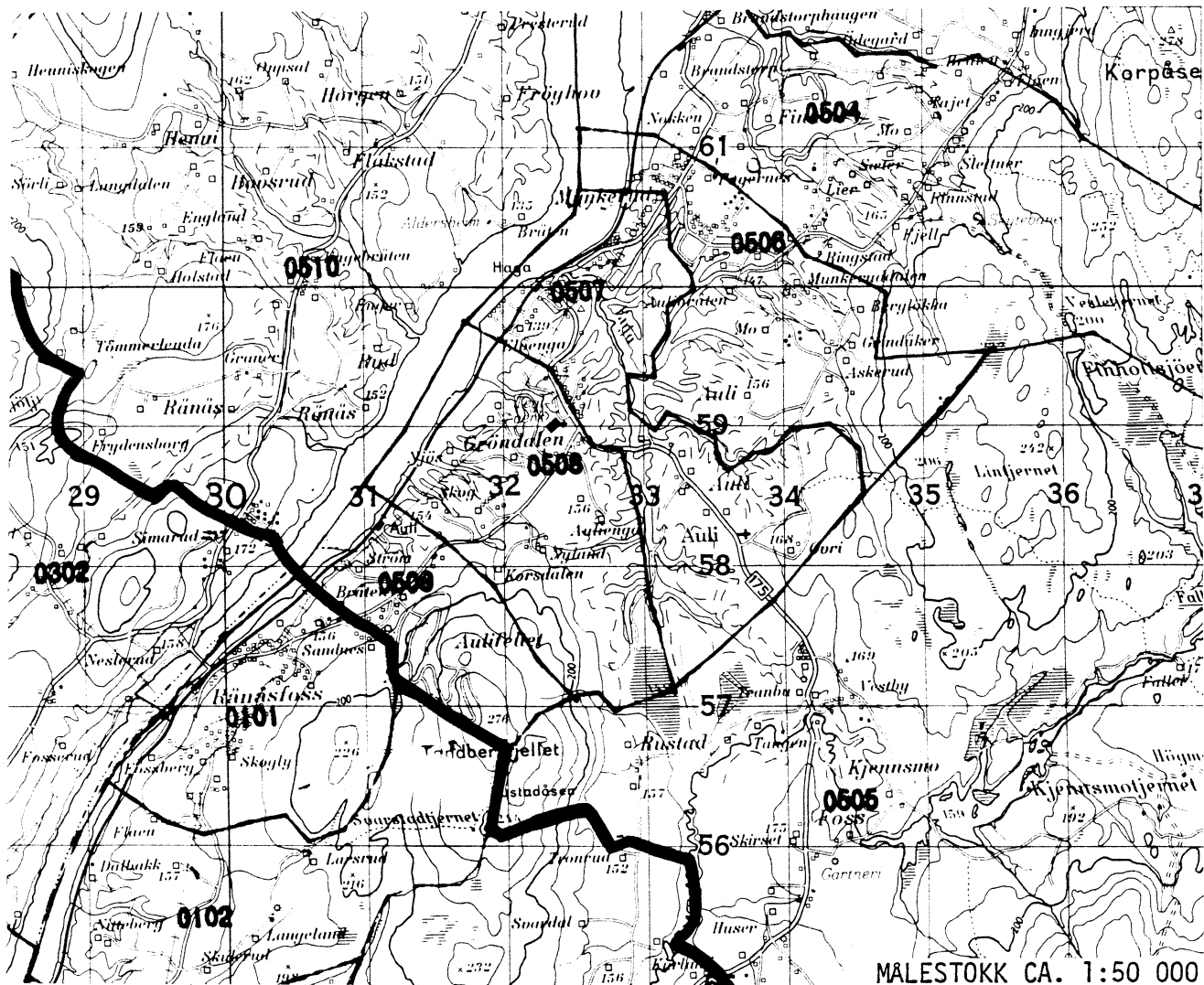
TABELL 1. OMFANGET AV GRUNNKRETSENE, FORDELT PÅ TETT OG SPREDT BEBYGGELSE.

GRUNN- KRETSNR	NAVNET PÅ GRUNNKRETSEN	TYPE BEBYGGELSE	OMFANGET AV GRUNNKRETSENE
0511	FROGNER	SPREDT SPREDT	GNR. 221 BNR. 4,13,33,35-36,47,60,63 GNR. 224 BNR. 6
0512	MØRDRE	SPREDT SPREDT SPREDT SPREDT SPREDT SPREDT SPREDT SPREDT SPREDT	GNR. 219 BNR. 1 GNR. 220 BNR. 1,5,12 GNR. 221 BNR. 1,9,11,14-15,20,22-23,27,29-31,42-43,58,62 GNR. 222 BNR. 1-2,4 GNR. 223 BNR. 1-5,10,15,27 GNR. 224 BNR. 1,5 GNR. 226 BNR. 3-4,14 GNR. 227 BNR. 1,5,8 GNR. 228 BNR. 1,8,11,18,30,33,35-36,38-44,47 GNR. 229 BNR. 3,14,16,19
0513	TOMTERÅSEN	SPREDT SPREDT SPREDT	GNR. 219 BNR. 3,5,7-9 GNR. 220 BNR. 8,21 GNR. 221 BNR. 37,50,61
0514	KNATTEN	SPREDT SPREDT SPREDT SPREDT SPREDT SPREDT SPREDT SPREDT SPREDT SPREDT SPREDT SPREDT SPREDT SPREDT SPREDT	BLÅBÆRLIA 1-21,23-28,30,32,34,36 BREGNESLETTA 22,24,26 BRUESTIEN 1,3,5 MOSERABBEN 1-12,14-25,27-31 MYRULLVN 1-15,17 RØSSLYNGV 1-14,20,22,24,26,28 TRANEBÆRV 1-12,14,16,18,20 GNR. 172 BNR. 60,70 GNR. 173 BNR. 9-10 GNR. 174 BNR. 24,26,30,38,40,42,44 GNR. 175 BNR. 29-30,37-38,41-42,44 GNR. 176 BNR. 2
0515	FJELLFOTEN	SPREDT SPREDT SPREDT SPREDT SPREDT	GNR. 175 BNR. 7 GNR. 176 BNR. 10,21 GNR. 177 BNR. 30 GNR. 180 BNR. 0,2,8 GNR. 182 BNR. 8,10

0236 NES

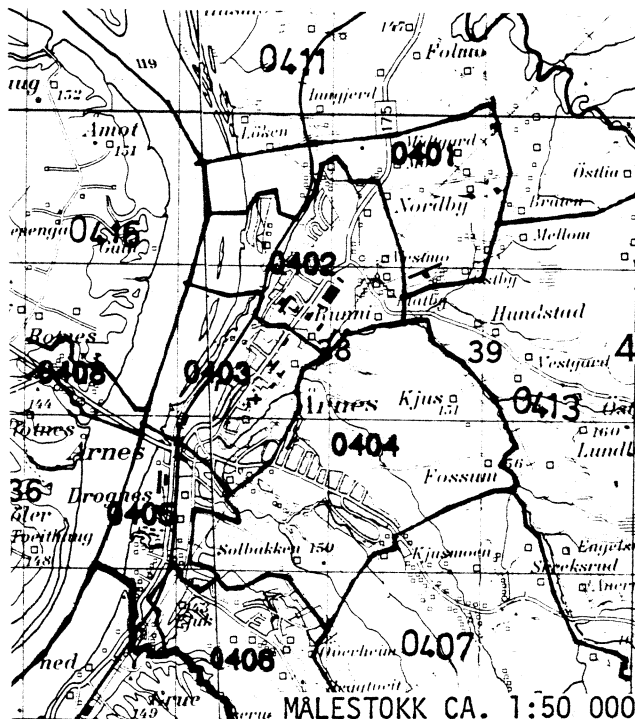


UTSNITT AV KRETSKART



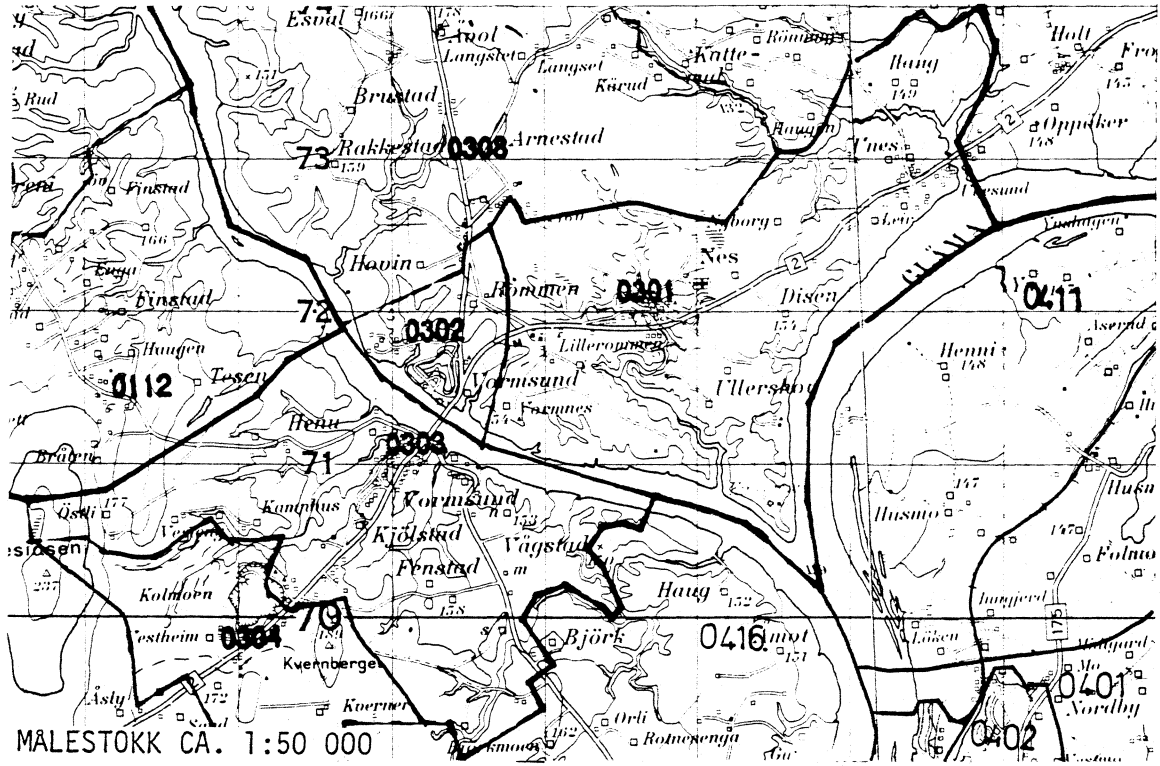
MÅLSTOKK CA. 1:50 000

UTSNITT AV KRETSKART



MÅLSTOKK CA. 1:50 000

UTSNITT AV KRETSKART



KOMMUNE 0236 NES

TABELL 2. SAMMENLIGNBARHETEN MELLOM GRUNNKRETSENE 1980
OG FOLKETELLINGSKRETSENE 1970

GRUNNKRETS 1980	KOMM 1970	---FOLKETELLINGSKRETS 1970---	
		HEL KRETS	DEL AV KRETS
0101 SANDÅKER 1	0236	2	
0102 ILE	0236	1	
0103 BORGERSRUD	0236		5
0104 GRINDER	0236		5
0105 BRÅRUD	0236		3
0106 JERPESTAD	0236		4
0107 KAMPÅ	0236		4
0108 BRÅRUD BOLIGOMRÅDE	0236		3
0111 GRENI	0236		13
0112 TESEN	0236		13
0201 SJØLI	0236	6	
0202 DYSTLAND	0236		7
0203 TOGSTAD	0236		7
0204 RØNOLD	0236		8
0205 HALMSÅS	0236		3
0206 HERBERGÅSEN	0236		9
0207 OPAKERMØEN	0236		9
0208 OPAKER	0236		9
0209 SKOGRAND	0236		8
0301 VORMNES	0236		11
0302 VORMSUND ØST	0236		11
0303 VÅGSTAD	0236		14
0304 KULMØEN	0236		14
0305 RØD	0236		14
0306 VØYEN	0236		10
0307 GRENISKOGEN	0236		10
0308 ARNESTAD	0236	12	
0401 ØSTMO	0236		15,17
0402 RUNNI	0236		15,17
0403 ÅRNES	0236		15,17
0404 ÅRNES HAGASKOG	0236		15,17
0405 DROGNES	0236		15,17
0406 FJUK	0236		17
0407 SKREKSRUD	0236		17,21
0408 ROTNES 2	0236		15-16
0411 HUSMO	0236	18	
0412 SANDÅKER 2	0236	19	
0413 VENNEVÅL	0236	20	
0414 TRANGSRUD	0236	21	
0415 BJØRKNES	0236	22	
0416 ROTNES 1	0236		16
0501 BRAUTER	0236		24
0502 JOHNSRUD	0236		24
0503 HAMMERSTAD	0236		23
0504 FINHOLT	0236		23
0505 HUSER	0236	30	
0506 MUNKERUD	0236		27,29
0507 HAGA	0236		27,29
0508 GRØNDALEN	0236		27,29
0509 AULIFELTET	0236	28	29
0510 FLAKSTAD	0236	26,31	
0511 FROGNER	0236		25
0512 MØRDRE	0236		25
0513 TOMTERÅSEN	0236		25

KOMMUNE 0236 NES

TABELL 2. SAMMENLIGNBARHETEN MELLOM GRUNNKRETSENE 1980
OG FOLKETELLINGSKRETSENE 1970

GRUNNKRETS 1980	KOMM 1970	---FOLKETELLINGSKRETS 1970---	
		HEL KRETS	DEL AV KRETS
0514 KNATTEN	0236		24
0515 FJELLFOTEN	0236		24

KOMMUNE 0236 NES

TABELL 3. SAMMENLIGNBARHETEN MELLOM DELOMRÅDENE 1980
OG FOLKETELLINGSKRETSENE 1970 OG 1960

DELOMRÅDE 1980	KOMM 1970	---KRETSE-1970---		KOMM 1960	---KRETSE-1960---	
		HELE	DELER AV		HELE	DELER AV
01 FENSTAD	0236	1-5		0236	1-5	
	0236	13		0236	13	
02 SKOGBYGDA	0236	6-9		0236	6-9	
03 VORMNES	0236	10-12		0236	10-12	
	0236	14		0236	14	
04 ÅRNES	0236	15-22		0236	15-22	
05 UDNES	0236	23-31		0236	23-28	

Kommune: 0236 NES

Tabell 4. Oversikt over kirkesogn/kapelldistrikt (menighet)

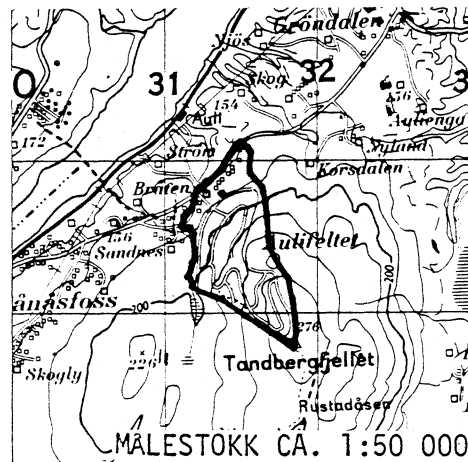
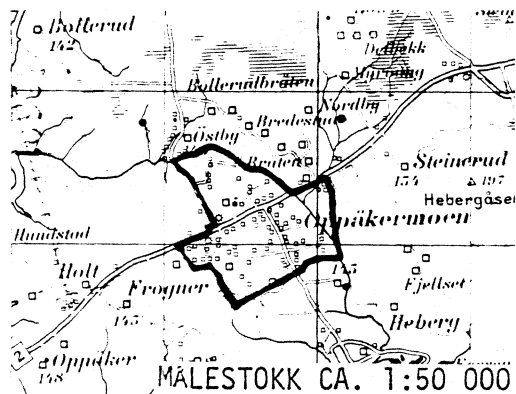
Menighet		Grunnkretsnummer	
Nummer	Navn	Hel	Del av
01	FENSTAD	0101-0104, 0106-0108, 0105,	
02	NES	0111, 0112, 0206-0208, 0105, 0303-0305, 0416, 0301, 0302, 0306-0308,	
03	INGEBORGRUD	0201-0205, 0209,	
04	UDNES	0510-0513,	0304, 0305, 0416,
05	AULIE	0504-0509,	
06	KLODSBODDING	0501-0503, 0514, 0515,	
07	ÅRNES	0401-0408, 0411-0415, 0303, 0416,	

KOMMUNE 0236 NES

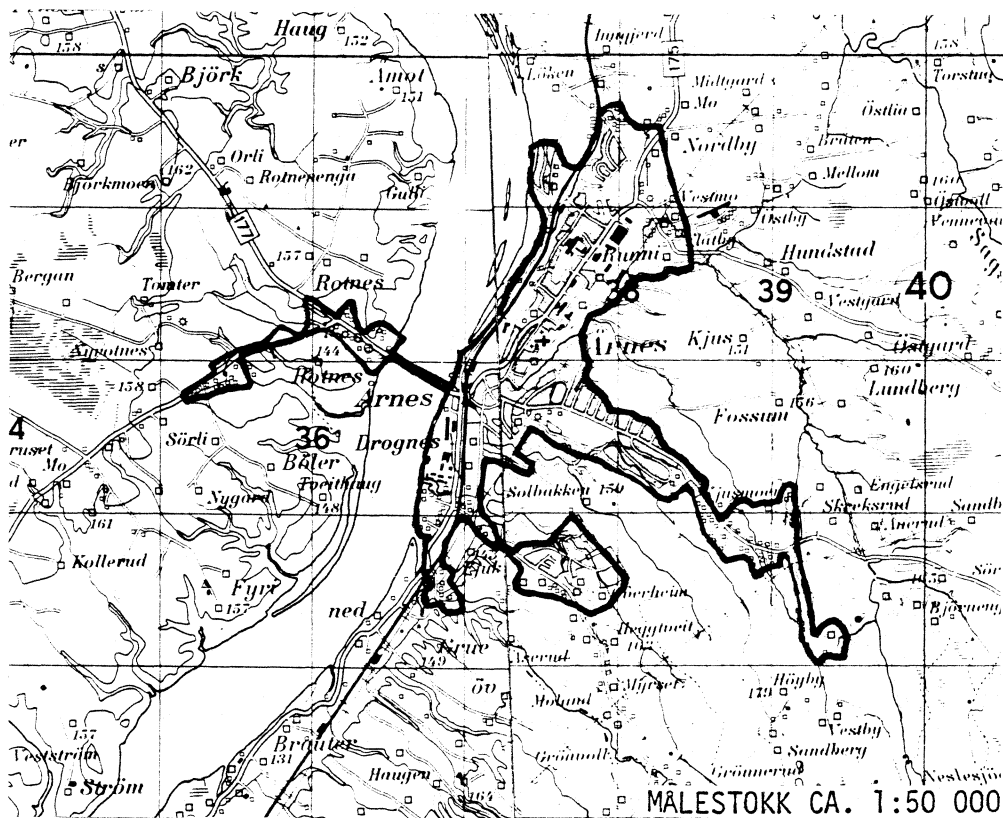
TABELL 5. OVERSIKT OVER TETTSTEDER.

TETTSTED		KOMM	OMFATTER TETTBEBYGGELSE I GRUNNKRETSENE
NR.	NAVN	NR.	
0591	RÅNÅSFOSS	0226 0236	0101, 0302 0510
0661	OPAKERMOEN	0236	0207
0662	ÅRNES	0236	0402-0408
0663	HAGA	0236	0506-0508
0664	AULIFELTET	0236	0509

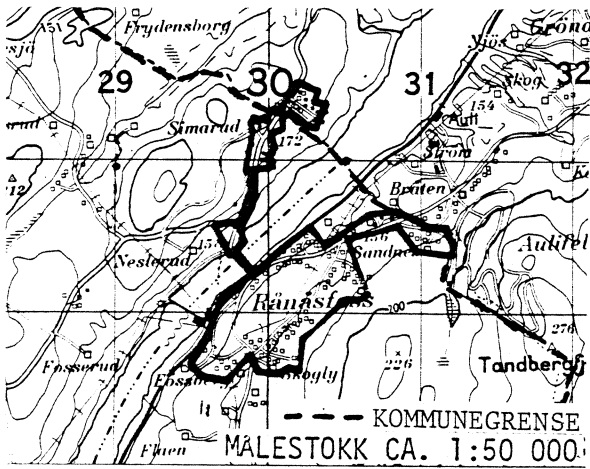
AVGRENSING AV OPAKERMØEN TETTSTED AVGRENSING AV AULIFELTET TETTSTED



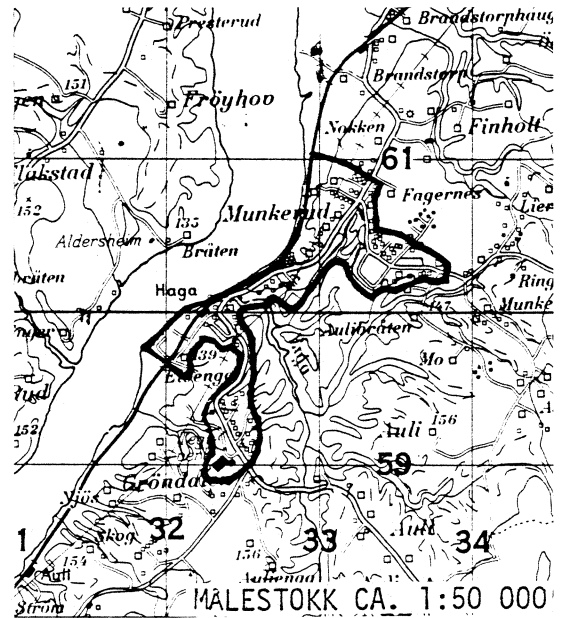
AVGRENSING AV ÅRNES TETTSTED



DEL AV RÅNÅSFOSS TETTSTED

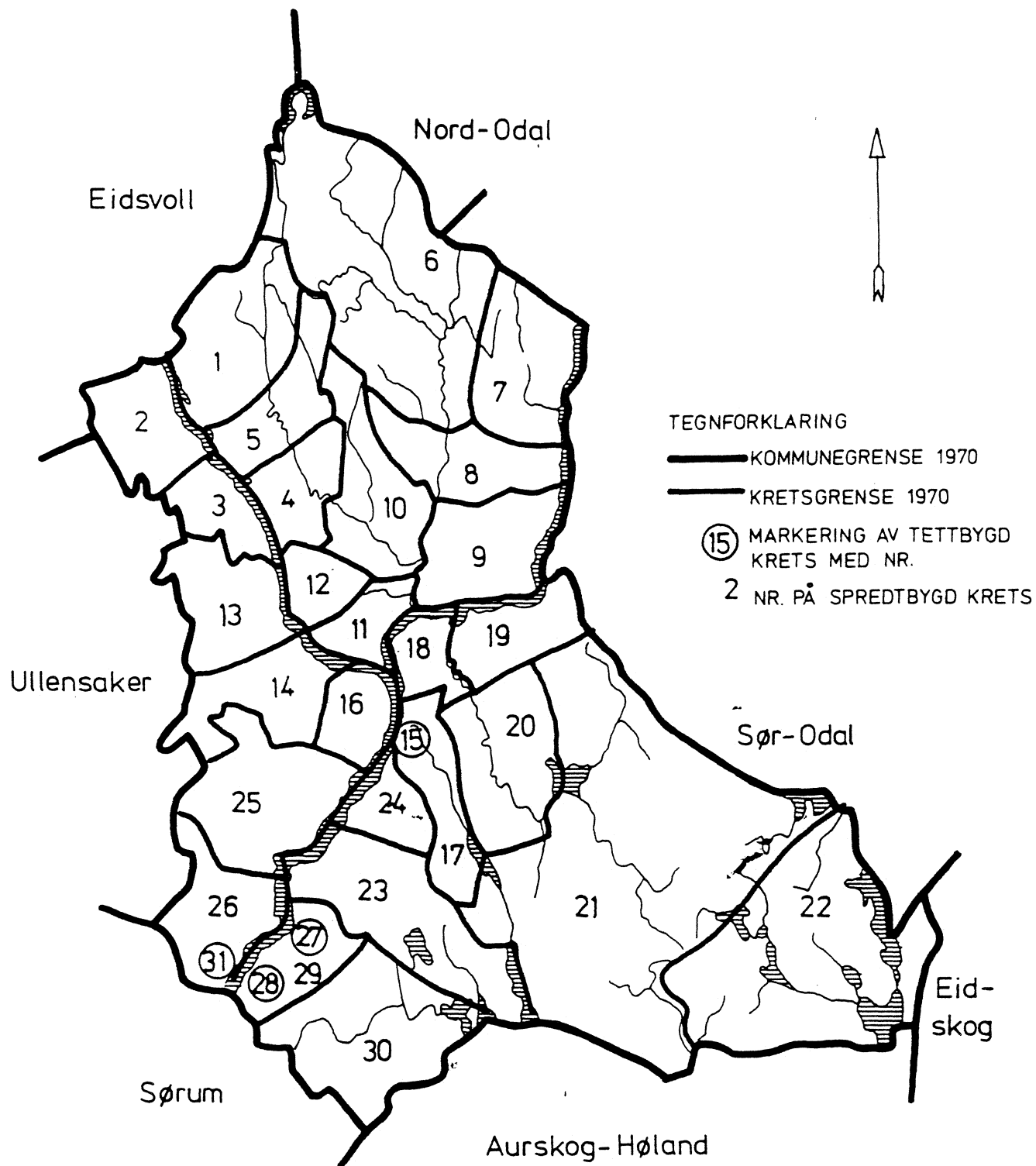


AVGRENSING AV HAGA TETTSTED

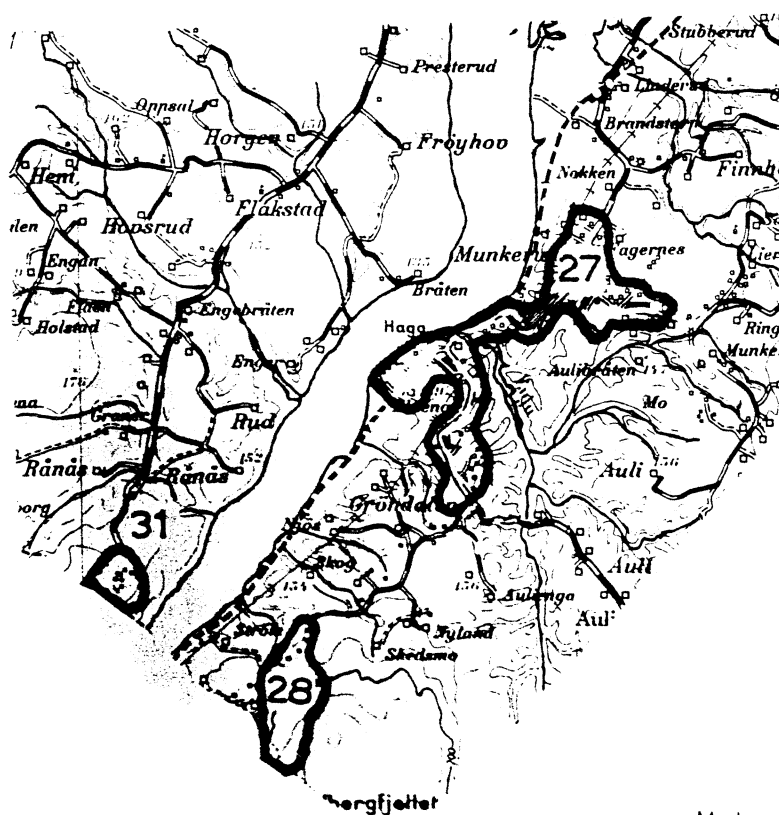
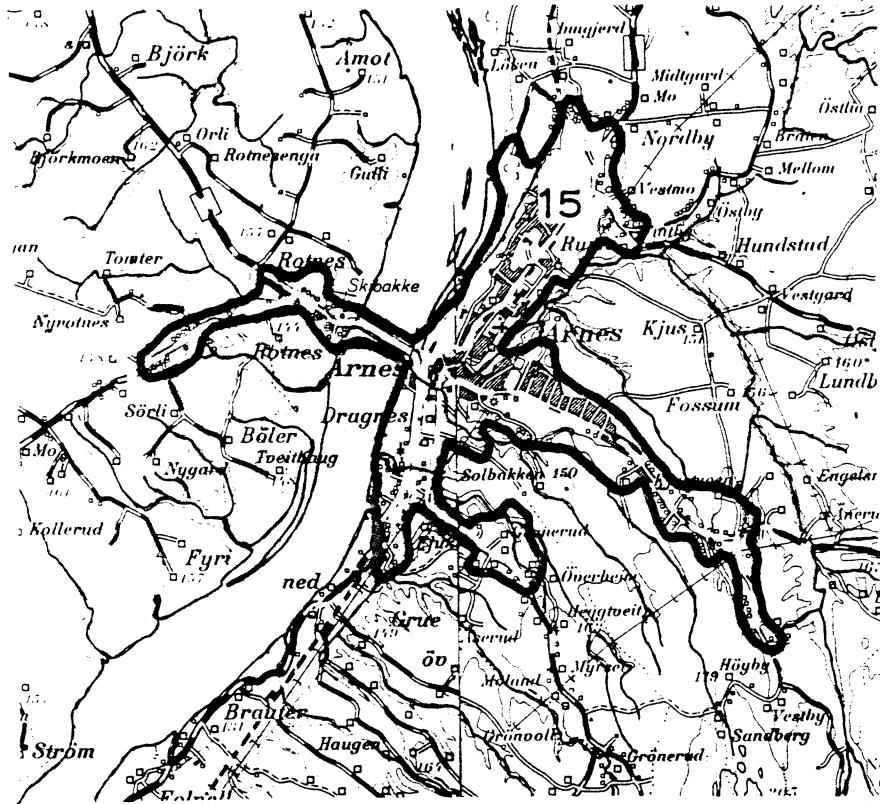


Med samtykke fra Norges geografiske oppmåling er NGOs kartmateriale brukt som kartgrunnlag.

0236 NES (A)



0236 NES (A) TETTBYGDE KRETSER



TEGNFORKLARING

- KRETSGRENSE 1970
- 15** NR. PÅ TETTBYGD KRETS

MÅLESTOKK 1: 50 000



Med samtykke fra Norges Geografiske Oppmåling er N G O's kartmateriale brukt som kartgrunnlag.

