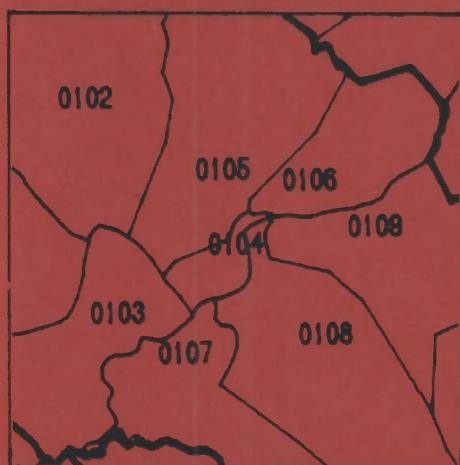


# GRUNNKRETSER OG TETTSTEDER



## DOKUMENTASJON 1980

1263 **LINDÅS**

## FORORD

Med bakgrunn i det økende behovet for statistikk for mindre områder innen kommunene og på tvers av kommunegrensene, startet Statistisk Sentralbyrå i 1976 arbeidet med en generell, stabil kretsinnndeling. Kretsene blir kalt grunnkretser for å unngå forvekslinger med tidligere folketellingskretser og eksisterende skole- og valgkretser som dekker mer spesielle behov.

Et vesentlig siktepunkt var å kunne gi detaljert geografisk statistikk fra landbrukstellingen i 1979 og folke- og bolig tellingen i 1980, men hensikten var også å få en geografisk enhet mer egnet for løpende statistikk.

Utgangspunktet for inndelingen har vært folketellingskretsene i 1970, men disse måtte mange steder nøye revideres i samråd med kommunene for å bli bedre egnet som en generell, geografisk basisenhet.

Formålet med dette heftet er å dokumentere kretsinnndelingen og lette arbeidet med analyser og praktisk bruk av kretsdata. Data for grunnkretser blir bl.a. tilgjengelige i egne kommunehefter fra Folke- og bolig tellingen 1980. I de enkelte kommuner og i Statistisk Sentralbyrå finnes det også foreløpige befolkningstall pr. 1/7-79 og 1/11-80 for grunnkretser.

Prinsippene for kretsinnndelingen ble utformet gjennom drøftinger med brukere og gjennom et prøveprosjekt, og er beskrevet i et eget notat "Veiledning ved inndeling av kommunene i grunnkretser". Statistisk Sentralbyrå. 1977. Det blir også tatt sikte på å drøfte erfaringer fra arbeidet og utviklingsperspektiver nærmere i et særskilt hefte.

Utviklingen av GAB-systemet (Grunneiendom-, Adresse- og Byggningsregister) vil gi et regelmessig vedlikehold av bl.a. et adresseregister med koder for grunnkrets. Dette vil i framtida gi muligheter for bl.a. befolkningsstatistikk for grunnkretser, og lette oversikten i kommunene. Grunnkretsinnndelingen skal heretter holdes mest mulig fast. Det vil imidlertid kunne forekomme feilregistreringer. Henvendelser om slike feilregistreringer og spørsmål om eventuelle endringer i grunnkretsinnndelingen skal rettes til Fylkeskartkontoret i det aktuelle fylket, som vil ta saken opp med Byrået. Spørsmål om grunnkretsinnndelingen generelt og arbeidet med den kan også rettes til Statistisk Sentralbyrå, Kongsvinger.

Arbeidet med kretsinnndelingen, som har hatt økonomisk støtte fra Miljøverndepartementet, har vært ledet av førstekonsulent Jan Byfuglien og konsulent Ole Ragnar Langen.

Statistisk Sentralbyrå, Oslo, juni 1981

Odd Aukrust

---

Eivind Hoffmann

## INNHold

	Side
Generelt om grunnkretsinnndelingen, avgrensingen av tettsteder og registrering av kirkesogn/kapelldistrikt .....	3
Spesielle merknader til gjennomføringen i Lindås kommune .....	8
Omfanget av grunnkretsene, fordelt på tett og spredt bebyggelse .....	10
Kart over inndelingen i grunnkretser .....	15
Sammenliknbarheten mellom grunnkretsene 1980 og folketellingskretsene 1970 .....	19
Sammenliknbarheten mellom delområdene 1980 og folketellingskretsene 1970 og 1960 .....	20
Oversikt over kirkesogn/kapelldistrikt (menighet) .....	20
Oversikt over tettstedene .....	20
Kart over avgrensing av tettstedene .....	21
<b>V e d l e g g</b>	
1. Kartskisse over kretsinnndelingen i 1970 .....	22
2. Oversiktskart over tettbygde kretser i 1970 .....	23

## GENERELT OM GRUNNKRETSINNDELINGEN, AVGRENSINGEN AV TETTSTEDER OG REGISTRERING AV KIRKESOGN/KAPELLEDISTRIKT

### Formålet med og nytten av grunnkretsinnndelingen

Formålet med å dele kommunen inn i grunnkretser er å lage små stabile geografiske enheter som kan gi et fleksibelt statistisk grunnlag for kommunal og regional analyse, forvaltning og planlegging. Foruten å nytte disse slik de er, kan grunnkretsene grupperes til enheter som varierer fra formål til formål. Som minste byggekloss kan grunnkretsen settes sammen til geografiske enheter som er formålstjenlige f.eks. i planleggingen av eldreomsorgen eller til å studere utviklingen av elevgrunnet i grunnskolen på ulike alderstrinn. Aktuelle grupperingsenheter som kan gå på tvers av kommunegrensene er f.eks. vassdragsregioner og arbeidsmarkedsregioner.

I første omgang kommer Statistisk Sentralbyrå til å nytte inndelingen til å presentere data fra landbrukstellingen i 1979 og folke- og bolig tellingen i 1980. Som en kontroll på at det arbeidet som er gjort er riktig har en laget tabeller pr. 1/7-79 og 1/11-80 som gir befolkningstall fordelt på alder, kjønn og type bebyggelse.

### Krav til grunnkretsinnndelingen

Ut fra de formål inndelingen i grunnkretser skal tjene, ble det stilt en del krav som vi nedenfor kort skal gjennomgå.

1. Grunnkretsene må utformes slik at grensene er uforanderlige over en rimelig tidsperiode. Dette er et særdeles viktig krav. Stabile kretser er en helt avgjørende forutsetning for å kunne følge endringer på kretsnivå over tid. (se nedenfor).

Nå har dessverre kartgrunnet mange steder vært svært dårlig. Dette gjør at en spesielt i ubebodde områder må regne med at grensene må justeres slik at de faller sammen med eiendomsgrensene. Grunnkretsens omfang er definert ved adressene (gards- og bruksnr. eller gateadresse). En del steder er imidlertid eiendommene så store at en må regne med at grunnkretsgrensa må trekkes på tvers av eiendomsgrensa. Videre må en regne med endringer av grensene i ubebodde områder dersom disse blir bebygd med boliger, industri o.l. og grensene går på tvers av den nye bebyggelsen. De eneste endringer som kan tillates i bebodde områder er deling eller sammenslåinger av hele grunnkretser. Der nytt kartgrunnet viser at grensene i bebodde områder er trukket feil, må grensene på kartet justeres slik at de blir i samsvar med beskrivelsen (gateadresser eller gards- og bruksnr.).

2. Kretsene er i størst mulig grad søkt gjort sammenlignbare med folketellingskretsene i 1970 og tidligere tellinger slik at en kan følge utviklingen bakover i tid. Dette kravet strir imidlertid ofte mot kravet om at inndelingen skal bestå av sammenhengende geografiske områder og være hensiktsmessig til kommunal og regional planlegging. Der den gamle inndelingen fra folketellingen i 1970 ikke kunne nyttes direkte, har en likevel forsøkt å lage større enheter innen kommunen som kan sammenlignes. I noen tilfeller har ikke dette lyktes, enten ved at den gamle inndelingen bestod av ikke geografisk sammenhengende områder, eller fordi dette ville føre til en inndeling som kommunen mente ikke var formålstjenlig.

3. Grunnkretsene skal ikke være for store eller variere for mye i folketall og areal. Dette kravet er viktig for at grunnkretsen kan fungere som byggekloss ved inndeling i regioner av ulike slag. I spredtbygde strøk ble det som utgangspunkt sagt at grunnkretsene ikke burde overstige 300-400 personer og i tettbygde strøk 500-600 personer.

Arealet i kretsene bør heller ikke variere for mye. Spesielt større ubebodde områder som f.eks. Finnmarksvidda og Hardangervidda, er delt inn i ubebodde grunnkretser, der grensene er lagt i vannskiller.

Grensene for grunnkretsene er også forsøkt lagt slik at de i størst mulig grad er ensartede når det gjelder bebyggelsesstruktur, natur- og næringsgrunnlag og slik at de kommunikasjonsmessig hører sammen. Folketellingskretser fra 1970 er f.eks. ofte blitt delt fordi de enkelte deler av kretsen nå ikke lengre hører sammen kommunikasjonsmessig.

#### Inndelingen i delområder (bydeler/bygdelag)

Størrelsen på kommunene varierer svært mye. Det var derfor behov for å lage en fast inndeling som kunne gi data på et mer overordnet nivå enn grunnkretsen. En slik områdeinndeling vil være bedre egnet for data som blir for detaljert på kretsnivå samtidig som den vil være bedre egnet enn kretser til regionale oversiktsanalyser. Ut fra statistiske formål ble derfor grunnkretsene gruppert til delområder. Delområdene er angitt ved de to første sifrene i det 4-sifrede grunnkretsnummeret, mens de to siste sifrene angir nummeret på grunnkretsen innenfor delområdet.

Delområdene har som hovedregel 1 000-3 000 innbyggere i spredtbygde strøk og 3 000-6 000 i mer tettbygde strøk. Kommuner med under 1 000-2 000 innbyggere er vanligvis ikke delt inn i delområder.

### Registrering av tettsted

Ved Folketellingene 1960 og 1970 var kretsinnndelingen knyttet direkte til inndelingen i tettsteder. Dette er uheldig fordi tettstedsgrensene endrer seg over tid. Det er imidlertid fortsatt ønskelig å registrere tettbebyggelsen da dette er den eneste måten en kan få et realistisk bilde av utviklingen i urbaniseringen i Norge. Den enkelte adresse er derfor registrert med en egen kode for om adressen ligger innenfor eller utenfor tettsted, uavhengig av grunnkretsinnndelingen. Det er videre bygd opp et eget tettstedsregister som grupperer sammen tettbebyggelsen i de enkelte grunnkretser til tettsteder.

For at en hussamling skal kunne registreres som et tettsted må det ha minst 200 personer der og avstanden mellom husene må normalt ikke overstige 50 meter. Har en derimot fått en kjerne med 200 innbyggere, kan en vise mer skjønn ved avgrensingen. Husklynger som naturlig hører med til tettstedet, tas med selv om avstanden overskrider 50 meter. Avstanden mellom nærmeste hus i kjernen og den lille klynga, bør imidlertid ikke overstige 400 meter. Er avstanden større bør husklynga være stor nok til å danne eget tettsted. Grensene for tettstedene slik de er beskrevet i dette heftet, skal vise grensa for bebyggelsen slik den er 1. november 1980 og ikke inneholde områder som er blitt eller blir bebygd seinere. Bebyggelse som skal regnes med i tettbebyggelsen er boliger, industri, forretninger, offentlige bygninger, idrettsanlegg o.l. Hytter og ren gardsbebyggelse skal bare regnes med i tettstedet dersom det ligger i eller i tilknytning til tettstedet, dvs. mindre enn 50 meter fra nærmeste hus i "kjernen" eller den lille husklynga som ligger over 50 meter fra "kjernen".

I praksis vil det finnes områder innenfor tettstedene der avstanden mellom husene overstiger 50 meter. Dette kan f.eks. være i industriområder eller idrettsanlegg som ligger i tilknytning til tettstedene. Videre kan det være naturlige hindringer som bergknauser, elver eller dyrkbare områder som en ikke får bygge ut.

Ved avgrensingen av tettstedene har Byrådet støtt på en rekke praktiske problemer som har sammenheng med at dette arbeidet er noe som har vært nytt for de kommunale myndigheter. Praksis ved avgrensingene kan derfor variere noe, men dette gir trolig ikke større registreringsfeil enn ved den metode som ble nyttet i 1970. En regner med at feil vil bli korrigert etter hvert som kommunen skal ajourføre grensene.

Hvert tettsted er tildelt et firesifret nummer i tillegg til kommunenummeret.

### Registrering av kirkesogn og kapelldistrikt (menigheter)

Ved tidligere folketellinger har det vært et krav av folketellingskretsene skulle følge grensene for kirkesognene. Dette har en del steder vist seg utilfredsstillende da sognegrensene har vært foreldet i forhold til dagens bosettingsmønster. For å få statistikk for kirkesogn/kapelldistrikt er kirkesogn/kapelldistrikt registrert uavhengig av grunnkretsinnndelingen. Grensene for kirkesogn/kapelldistrikt kan derfor avvike fra grunnkretsgrensene, men de kirkelige myndigheter er oppfordret til å tilpasse de kirkelige inndelingene slik at grensene faller sammen med grensene for grunnkretsene. Dette letter registrering og ajourhold. Det er laget en egen katalog som grupperer menigheter til prestegjeld, prosti og bispedømme.

### Sammenlignbarhet med tidligere folketellinger

Ett av kravene som er satt til inndelingen i grunnkretser er at en bør forsøke å få til en så god sammenlignbarhet med folketellingskretsene i 1970 som mulig. I tabellene 2 og 3 har vi vist sammenlignbarheten mellom grunnkretsene 1980 og folketellingskretsene 1970 og delområdene og folketellingskretsene 1970 og 1960. Sammenlignbarheten er funnet ved å sammenligne kart fra de ulike tellingene. Det er ikke tatt hensyn til endringer av grensene i ubebodde strøk. Nøyaktigheten vil også avhenge av kvaliteten av kartgrunnlaget. Ved nærmere studium av adressene i de enkelte grunnkretsene kan en oppdage differanser mellom de ulike tidspunktene som ikke er oppdaget ved å sammenligne kart. Slike differanser kan skyldes feil ved tidligere tellinger.

Det arbeides med en omkoding av 1970-materialet til delområder i 1980, og det er også lagt til rette for en omkoding av 1970-kretser til grunnkrets 1980. Byrådet har imidlertid foreløpig ikke ressurser til å gjennomføre dette.

### Dokumentasjon av kretsinnndelingen

Grunnkretser, tettsteder og kirkesogn/kapelldistrikt er dokumentert ved hjelp av kart og lister.

Kartdokumentasjonen er av varierende kvalitet. Alle grunnkretser i spredtbygde strøk er tegnet inn på kart i M 1:50 000. I tettbygde strøk er grunnkretsene tegnet inn på økonomisk kartverk av varierende målestokk 1:5 000, 1:10 000 og 1:20 000. Tettstedsgrensene er tegnet inn på kart i samme målestokk. Dessverre er det enkelte tettbygde områder hvor økonomisk kartverk ennå ikke finnes. Her er kretsinnndelingen og tettstedsavgrensingen dokumentert enten på reguleringskart i M 1:2 000, 1:1 000 eller 1:500 eller på flyfoto av ulik målestokk. Kirkesogn/kapelldistriktene er for de fleste prestegjeld dokumentert

på kart i M 1:50 000. Byrådet og kommunen skal ha den samme dokumentasjonen. Flere kommuner har lagt grunnkretsgrensene og avgrensingen av tettstedene på egne folier.

I Byrådet blir grunnkretsgrensene digitalisert (koordinatsatt) automatisk på kartgrunnlag i M 1:50 000 og økonomisk kartverk i tettbygde strøk. Videre blir tettstedsgrensene også digitalisert, vesentlig ut fra økonomisk kart i M 1:10 000. Kartene i dette notatet er framstilt ved hjelp av folier uttegnet på grunnlag av digitaliserte grunnkretsgrenser og tettstedsgrenser.

Disse inndelingene er kodet inn i adresseregisteret i Byrådet. Adresseregisteret inneholder bare bebodde adresser og bygger på folkeregisterets Magnetbåndregister. Dette adresseregisteret vil danne grunnlaget for etablering av Adresseregisteret i GAB-systemet (Grunneiendom-, Adresse- og Bygningsregister).

Kvaliteten på det foreløpige adresseregisteret er noe ujevn. Det har manglet presise retningslinjer for adressekoding i folkeregistrene. Noen har f.eks. nyttet fiktive adresser som ikke samsvarer med den offisielle matrikkelen. I tabell 1 kan det derfor finnes en del adresser som ikke kan regnes som offisielle adresser. Dette gjelder f.eks. bebodde eiendommer på statsgrunn i en del kommuner. Etter hvert blir offisiell adressering mer utbredt og ensartet, og registrene blir da lagt om.

Adresseregisteret kan inneholde enkelte adresser som er kodet i feil grunnkrets eller med feil type bebyggelse. Dette er imidlertid etableringsfeil som en regner med vil bli rettet opp etter hvert som registeret blir vedlikeholdt av kommunen.

Byrådet har etablert et adresseregister pr. 1/7-79 og et pr. 1/11-80.

### Den praktiske gjennomføringen

Det ble lagt stor vekt på å trekke kommunene aktivt inn i arbeidet med å fastlegge grunnkretsene og å avgrense tettstedene. Uten kommunenes lokalkunnskap ville det ikke ha vært mulig å kode adresseregisteret fullt ut, samtidig som kommunene er de eneste som kunne lage en inndeling som var brukbar for kommunal forvaltning og planlegging.

Allerede i 1976 ble de første kommunene kontaktet. Hver kommune fikk tilsendt et notat hvor omfanget av den enkelte folketellingskrets i 1970 var regnet opp. I notatet var det også et forslag eller skisse til inndeling i delområder og grunnkretser. Detaljeringen i forslaget var avhengig av kvaliteten på den gamle inndelingen og dokumentasjonen fra 1970. Kommunen ble bedt om å ta hensyn til framtidig utbygging. Samtidig ble kommunen bedt om å avgrense de husklyngene som tilfredsstilte kravene til tettsted eller som en ventet ville



tilfredsstille kravene ved utgangen av 1980. Etter korrespondanse og kontakt over telefon ble inndelingen fastlagt og tettstedene avgrenset. Inndelingen i grunnkretser og avgrensingen av tettstedene kan i et mindre antall kommuner av ulike grunner være av mindre bra kvalitet. Likevel bør en så langt det er mulig unngå å endre kretsinnndelingen, da dette vil ødelegge kontinuiteten i statistikken.

Høsten 1979 og 1980 ble det foretatt en ajourføring fram til 1/7-79. I første halvpart av 1981 ble så kretsinnndelingen, tettstedene og kirkesogn/kapelldistrikt ajourført pr. 1/11-80.

For å få kartlagt inndelingen i kirkesogn/kapelldistrikt ble sognepresten i hvert prestegjeld kontaktet. Sognepresten fikk tilsendt et kart der grunnkretsene var tegnet inn og ble bedt om å tegne inn grensene for kirkesogn/kapell-distrikt på kartet. Der grunnkretsene ble delt av et kirkesogn/kapell-distrikt ble prestene bedt om å liste opp de adresser i grunnkretsen som falt innenfor de enkelte kirkesogn/kapell-distrikt. Materialet ble så sendt Byrået via fylkeskartkontorene og bispedømmerådene som skulle foreta en første kontroll av materialet.

#### SPESIELLE MERKNADER TIL GJENNOMFØRINGEN I LINDÅS KOMMUNE

Ved folketellingen i 1970 var kommunen delt inn i 38 folketellingskretser. Av disse svarte krets 31 til tettstedet Knarvik og krets 38 til tettstedet Lindås. I tillegg til disse tettstedene er tettstedet Alver kommet til.

Kommunen er delt inn i 4 delområder. Delområde 01 svarer til Lindås ungdomsskolekrets og 04 til Ostereidet ungdomsskolekrets. Tallet på grunnkretser er 42.

Det er foretatt en del grensejusteringer. En del endringer skyldes at folketellingskretsene enten er blitt delt inn i flere nye grunnkretser eller at to folketellingskretser er blitt slått sammen.

Grunnkretsene 0104 og 0106 tilsvare folketellingskretsene 5 og 38.

Grensa mellom folketellingskretsene 6 og 8 er endret noe slik at en del av krets 8 er ført over til grunnkrets 0107 som inneholder hele krets 6 og del av 8. I 1970 bodde det 17 personer i det overførte området.

Folketellingskretsene 31 og 32 er delt inn igjen på nytt uavhengig av den gamle inndelingen. Disse to kretsene svarer til grunnkretsene 0306-0310.

For å få et mer geografisk sammenhengende område er kretsene 9 og 10 delt inn igjen på nytt, slik at en del av krets 10 er ført over til grunnkrets 0401 (hele krets 9 og del av 10). I 1970 bodde det ca. 80 personer i det overførte området fra krets 10.

Grensa mellom folketellingskretsene 11 og 12 er også justert. Her er en del av folketellingskrets 12 ført over til grunnkrets 0406. Av i alt 225 personer i krets 12 i 1970 bodde det i 1970 35 personer i den delen som er lagt til grunnkrets 0408 (del av krets 12).

Mellom folketellingskretsene 28 og 29 er grensa justert slik at hele gnr. 233 er lagt til grunnkrets 0407. Del av gnr. 233 lå i 1970 i krets 28. I 1970 bodde det 11 personer i det overførte området.

Dessverre ser det ut til at kartet er noe feil. For oss ser det ut til at grensa mellom 0102 og 0103 skulle ha gått rett ned i Rosnesvågen og inn i Jervågen. Kommunen må se nærmere på dette.

TABELL 1. OMFANGET AV GRUNNKRETSENE, FORDELT PÅ TETT OG SPREDT BEBYGGELSE.

GRUNN- KRETSNR	NAVNET PÅ GRUNNKRETSEN	TYPE BEBYGGELSE	OMFANGET AV GRUNNKRETSENE
01 LINDÅS			
0101	ÅSHEIM	SPREDT	GNR. 124 BNR. 1-4
		SPREDT	GNR. 125 BNR. 1-3, 5-6, 9-12, 14, 19, 21, 23, 25-26, 34-35, 40-42, 49, 52-53, 55, 58
		SPREDT	GNR. 126 BNR. 1-11, 14, 16-17, 25-28, 31, 42, 44-47, 50
		SPREDT	GNR. 127 BNR. 11, 60
0102	LAUVÅS	SPREDT	GNR. 116 BNR. 0-8, 12, 14, 21, 25, 29-31, 33, 35, 40, 42-45
		SPREDT	GNR. 117 BNR. 1-2, 4-6, 8, 11-12, 14-15, 22, 27, 37, 39, 47-48
		SPREDT	GNR. 120 BNR. 1
		SPREDT	GNR. 121 BNR. 1, 3, 5-8, 11, 13, 25-26, 28
0102	LAUVÅS	SPREDT	GNR. 122 BNR. 2
0103	VERÅS	SPREDT	GNR. 81 BNR. 1-2
		SPREDT	GNR. 83 BNR. 1
		SPREDT	GNR. 110 BNR. 2-7, 9
		SPREDT	GNR. 111 BNR. 1-2, 10
		SPREDT	GNR. 113 BNR. 1-4, 10
		SPREDT	GNR. 114 BNR. 1-2, 6, 9-10, 12
		SPREDT	GNR. 115 BNR. 1-3, 5, 7-8, 10, 12
		SPREDT	GNR. 123 BNR. 1-6, 9-14, 20, 39-40, 47, 53-54, 63-64
0104	LINDÅS	TETT	GNR. 87 BNR. 3-10
		TETT	GNR. 108 BNR. 1-2, 6, 9, 11, 13, 16-17, 22, 25, 27, 53, 56, 64-65, 75, 81, 87, 96, 104-108, 110-111, 113-120, 122-126, 128-134, 136-140, 142-145, 147-150, 152-157, 159, 168-179, 181-185, 187, 190-192, 194, 197, 199-201, 204-205, 209, 216
		SPREDT	GNR. 87 BNR. 1
		SPREDT	GNR. 108 BNR. 3, 5, 7-8, 20, 22-23, 31-32, 46, 50-51, 66, 84, 89, 180, 217, 235, 253, 274, 291
		SPREDT	GNR. 109 BNR. 1-2, 7, 9-10, 24, 27
		SPREDT	GNR. 118 BNR. 1-3, 9-10
0105	FANEBJUST	SPREDT	GNR. 105 BNR. 1, 3-5, 7-8, 10
		SPREDT	GNR. 106 BNR. 1-7, 10-13, 17, 20, 22-25, 27, 31, 35, 37, 44, 56-57, 74-76, 78-79, 83, 86, 88-92, 96, 104
		SPREDT	GNR. 107 BNR. 1-4, 7-10, 12, 14, 20, 23-24, 28
		SPREDT	GNR. 119 BNR. 1-2, 4
0106	FJELLANGER	SPREDT	GNR. 103 BNR. 1-8, 10-12, 14, 24-28
		SPREDT	GNR. 104 BNR. 1-5, 7, 10, 13, 15, 24-25, 27-28, 38-39, 42, 45
0107	SKODVIN	SPREDT	GNR. 48 BNR. 1-2, 8
		SPREDT	GNR. 49 BNR. 1-2
		SPREDT	GNR. 88 BNR. 1, 17
		SPREDT	GNR. 89 BNR. 1-2, 31
		SPREDT	GNR. 90 BNR. 1-2, 6-7
		SPREDT	GNR. 91 BNR. 1-2, 4-5, 16-19, 22-23
		SPREDT	GNR. 92 BNR. 1-4, 22, 30
		SPREDT	GNR. 93 BNR. 1-3, 6-7
		SPREDT	GNR. 94 BNR. 1-3, 6
		SPREDT	GNR. 95 BNR. 1
		SPREDT	GNR. 96 BNR. 1-3, 7-8, 15-16
		SPREDT	GNR. 97 BNR. 1-5, 10, 13
		SPREDT	GNR. 98 BNR. 1-2, 5-7
		SPREDT	GNR. 99 BNR. 1-2, 6-7, 28-29
		SPREDT	GNR. 100 BNR. 1, 4-5, 9, 11, 14-15
		SPREDT	GNR. 101 BNR. 1
SPREDT	GNR. 102 BNR. 1-2, 4-8, 13-14, 21-22, 24-25, 31, 65, 68, 70-71		
0108	HUNDVIN	SPREDT	GNR. 50 BNR. 1-2, 4
		SPREDT	GNR. 51 BNR. 1-2
		SPREDT	GNR. 52 BNR. 1-2, 4, 9-10, 12, 18, 27
		SPREDT	GNR. 53 BNR. 1-3, 5-7, 21
		SPREDT	GNR. 54 BNR. 1, 6, 9-10, 14-15
		SPREDT	GNR. 55 BNR. 1-3, 5-6, 9, 13-14, 17, 19-21

TABELL 1. OMFANGET AV GRUNNKRETSENE, FORDELT PÅ TETT OG SPREDT BEBYGGELSE.

GRUNN- KRETSNR	NAVNET PÅ GRUNNKRETSEN	TYPE BEBYGGELSE	OMFANGET AV GRUNNKRETSENE
0108	HUNDVIN	SPREDT	GNR. 56 BNR. 1,7-9,12-14,17,20-21,28-29,33,49,52,59,77,80
		SPREDT	GNR. 84 BNR. 4
		SPREDT	GNR. 85 BNR. 2-7,16-17,36
		SPREDT	GNR. 86 BNR. 1-4,11,23
0109	MYKING	SPREDT	GNR. 33 BNR. 1-5,7,10,15,17,21-23
		SPREDT	GNR. 34 BNR. 3
		SPREDT	GNR. 35 BNR. 1,3-5,11-12,15,18-20,25-26
		SPREDT	GNR. 36 BNR. 5,11
		SPREDT	GNR. 37 BNR. 1-2,4-7,9,13,18,40-41
		SPREDT	GNR. 44 BNR. 1-6,8-11,14,16,18-20,23,26,31-32
		SPREDT	GNR. 45 BNR. 1-4,7-10
0110	NATÅS	SPREDT	GNR. 38 BNR. 1,3-4,6-7,9,16,18,21-22,26-28,31-32,34-35,39-40,46,55,75,83-87,89-90,93,96
		SPREDT	GNR. 39 BNR. 1-5,7
		SPREDT	GNR. 40 BNR. 1-2,4-9,33,41,43,57,63,65
		SPREDT	GNR. 41 BNR. 1,5
		SPREDT	GNR. 42 BNR. 1-4,7-8,10-14
		SPREDT	GNR. 43 BNR. 1-7,9-13,15,20-21,23,26
02 ALVERSUND			
0201	LYGRA	SPREDT	GNR. 57 BNR. 2-6
		SPREDT	GNR. 58 BNR. 1-10,25,67,70-72
0202	FESTO	SPREDT	GNR. 59 BNR. 1-4,6,8
		SPREDT	GNR. 60 BNR. 1-3,5,22,29
		SPREDT	GNR. 61 BNR. 1,3-4,12
		SPREDT	GNR. 62 BNR. 1-4,7,12
		SPREDT	GNR. 63 BNR. 1-5,7,10,12,15-16,21-24
		SPREDT	GNR. 64 BNR. 1-5,7,19
		SPREDT	GNR. 65 BNR. 1-3,5,17
		SPREDT	GNR. 66 BNR. 2-3
		SPREDT	GNR. 67 BNR. 2
		SPREDT	GNR. 68 BNR. 12
		SPREDT	GNR. 69 BNR. 2-3,14-15
		SPREDT	GNR. 70 BNR. 1-2,4-5,7,13,16,35
0203	TITLAND	SPREDT	GNR. 128 BNR. 1-2
		SPREDT	GNR. 129 BNR. 1-3,5,9,11,61
0204	FOSSE	SPREDT	GNR. 145 BNR. 2-6,8-9,11-12,15,18-19,25-29,31,36-37,46,58,65,69,72,74
		SPREDT	GNR. 146 BNR. 1-3,5,8-9,16,23
		SPREDT	GNR. 147 BNR. 2-5,7-9,11,34,39,47,52,65,87,97,99
		SPREDT	GNR. 148 BNR. 1,3,6-9,15,33,35
0205	SOLTVEIT	SPREDT	GNR. 130 BNR. 1-2
		SPREDT	GNR. 131 BNR. 1-8,11,15,20,23-29,36-37,43-44,50,54,56,59,67,69
		SPREDT	GNR. 132 BNR. 1,3-4,8,14-15,22,31,38
		SPREDT	GNR. 133 BNR. 1-5,10,12-13,22,25,27,31,34,40-42,52-53,55,57,78-79,82-83,85-86
		SPREDT	GNR. 134 BNR. 1,3,6-8,11-13,16,19-20,26,31,34-35,42,45-46,55,89,94,96,107,114,119-121,138,141,148,155,170,172-173,175-176,184,186,191,208-209,211,220-222,226,235,243,246
		SPREDT	GNR. 135 BNR. 1,3,6,8,11,13,16,19-20,26,31,34-35,42,45-46,55,89,94,96,107,114,119-121,138,141,148,155,170,172-173,175-176,184,186,191,208-209,211,220-222,226,235,243,246
0206	KVAMME	SPREDT	GNR. 138 BNR. 1,4-6,12
		SPREDT	GNR. 139 BNR. 1-3,5,7-8,10-11,18-19,22,26-28,34,36,38,40-43,46,49,60,64,71
		SPREDT	GNR. 140 BNR. 1,3-5,7-8,15,22,27-28,31
		SPREDT	GNR. 141 BNR. 1-3,17-19,21,23,25,31,36,38-39,41
		SPREDT	GNR. 142 BNR. 1-4,12
		SPREDT	GNR. 143 BNR. 1,3

TABELL 1. OMFANGET AV GRUNNKRETSENE, FORDELT PÅ TETT OG SPREDT BEBYGGELSE.

GRUNN- KRETSNR	NAVNET PÅ GRUNNKRETSEN	TYPE BEBYGGELSE	OMFANGET AV GRUNNKRETSENE
0206	KVAMME	SPREDT	GNR. 144 BNR. 1,4,10,16,21,23-24,39
0207	ALVER	TETT	GNR. 137 BNR. 3,28,30,32,35,88,109,121,144, 147,165,197,206,223,243,265,335,341,343,349
		SPREDT	GNR. 137 BNR. 1-2,7,17,19-22,46,65,81-82, 195,269,275,285,322
0208	ALVERMARKA	TETT	GNR. 137 BNR. 48,63,79-80,85,87,155-156,159, 170,185,190,194,196,198,209,212,215,221,225- 230,233-235,244,251,254,257-258,261,270,272- 273,276,278-281,283-284,290,296-317,323,330, 347,352,362-366,369,371-377,380,383-385,387- 388,390-400,402-403,406-413,415-418,420-423, 426,428,430,433,437,440,442-443,445,450,454, 465
		SPREDT	GNR. 137 BNR. 4,14,16,23,53,56-58,64,67,72- 73,76,125,127-128,136,139-141,143,157-158, 160,177,179,186,188,201,208,267,286,320-321, 331
03 KNARVIK			
0301	ØKSNES	SPREDT	GNR. 149 BNR. 1-2
		SPREDT	GNR. 150 BNR. 1-4
		SPREDT	GNR. 151 BNR. 1-5,8,13-16,18
		SPREDT	GNR. 152 BNR. 1-2
		SPREDT	GNR. 153 BNR. 1,4,7,12,20
		SPREDT	GNR. 154 BNR. 1-2
		SPREDT	GNR. 155 BNR. 1-4,6-9,16,32,34-35,37,39,43, 45-48
		SPREDT	GNR. 156 BNR. 3,7,23
		SPREDT	GNR. 157 BNR. 1,4,10,14,19
		SPREDT	GNR. 158 BNR. 1
		SPREDT	GNR. 159 BNR. 1,3
		SPREDT	GNR. 160 BNR. 2
		SPREDT	GNR. 161 BNR. 1-4
0302	SPURKELAND	SPREDT	GNR. 174 BNR. 1-6,11-12,20,29,35
		SPREDT	GNR. 175 BNR. 1-3,5,11-12,25
		SPREDT	GNR. 176 BNR. 1-5,17
		SPREDT	GNR. 177 BNR. 1,3-7,10-11,15,22,25-26,29- 34
0303	VEST VASSBYGD	SPREDT	GNR. 178 BNR. 3
		SPREDT	GNR. 179 BNR. 1-3,5,9,13
		SPREDT	GNR. 180 BNR. 1,5-6
		SPREDT	GNR. 181 BNR. 1,3,6-7,10,13
		SPREDT	GNR. 182 BNR. 1-4,6,8,16,24
		SPREDT	GNR. 183 BNR. 2-3,8
0304	HOPLAND	SPREDT	GNR. 172 BNR. 1-4,6-8,10-12,15-17,19-20,22- 24,26-28,31-32,34-35,37,44,48,57,59,75-76, 83,88,93,95,97,102,104,106-108,114
		SPREDT	GNR. 173 BNR. 1-5,9,11-12,16,21-22,25,30- 31,35,40,42,52
0305	KROKEN	SPREDT	GNR. 162 BNR. 1-4,6,8-9
		SPREDT	GNR. 163 BNR. 1-5,15
		SPREDT	GNR. 164 BNR. 1
		SPREDT	GNR. 165 BNR. 1,3-6,8
		SPREDT	GNR. 166 BNR. 1
		SPREDT	GNR. 167 BNR. 1
		SPREDT	GNR. 168 BNR. 1,3
		SPREDT	GNR. 169 BNR. 1-2,8,11
		SPREDT	GNR. 170 BNR. 1-5,7-9,11-15
		SPREDT	GNR. 171 BNR. 1,3,6-10,13,20,22,24,33,39- 44,52-53,55,59-61
0306	ISDAL	TETT	GNR. 185 BNR. 8-9,12-15,22,36,43,48,84,88
		SPREDT	GNR. 185 BNR. 1-7,20,35,37,40,57,61
		SPREDT	GNR. 186 BNR. 1-2,7
		SPREDT	GNR. 187 BNR. 1,3

TABELL 1. OMFANGET AV GRUNNKRETSENE, FORDELT PÅ TETT OG SPREDT BEBYGGELSE.

GRUNN- KRETSNR	NAVNET PÅ GRUNNKRETSEN	TYPE BEBYGGELSE	OMFANGET AV GRUNNKRETSENE
0307	KNARVIK K	TETT	GNR. 185 BNR. 49-51,55-56,81,107-108,110,117-120,127,130,141-142,144-147,156
		TETT	GNR. 188 BNR. 73-74,81,83,93-95,98,100,105,107,111-112,123,132,191,200,206-208,210-214,216,220,224-236,249,252,257,267,270,272,274-275,277
		SPREDT	GNR. 188 BNR. 89,101-102,115,199,280
0308	KNARVIK SENTER	TETT	GNR. 185 BNR. 157
		TETT	GNR. 188 BNR. 78,135,142,209
0309	KNARVIK H	TETT	GNR. 185 BNR. 19,29,59,63-65,68,70-72,77,82,93-96,98,103-104,106,121,123-126,128-129,131-133,135-137,139
		TETT	GNR. 188 BNR. 32,45,53,67-68,70-71,75-77,85,110,120,122,124-126,138,145,147,150,152-157,161-169,171,174,176,182,184,189,193,195-197,202,243,245,248,258-259,262-266,269,276,281,284-285,288,291-301,307-312,314-317,320-321,324-332,334,350-351,367
0310	GJERVIK	SPREDT	GNR. 188 BNR. 1-2,4-6,65
		SPREDT	GNR. 189 BNR. 1-2,5-7
		SPREDT	GNR. 190 BNR. 1-2,4-6,15,17
		SPREDT	GNR. 191 BNR. 1,3-6,10,20,33
0311	ØVSTEGÅRD	SPREDT	GNR. 192 BNR. 1-5
		SPREDT	GNR. 193 BNR. 1-5,18-20,22
		SPREDT	GNR. 194 BNR. 1-2,4-5,19,22-24,26,28,30,34
		SPREDT	GNR. 197 BNR. 1,3-4,12,18
		SPREDT	GNR. 198 BNR. 2,5
		SPREDT	GNR. 199 BNR. 1-2,5
0312	HJELMÅS	SPREDT	GNR. 202 BNR. 2-4,7-9,18-19,25,29-30,34-35,37-38,44,48-51,58-61,69,73-74,77,80,84,87,98-99,104-106
		SPREDT	GNR. 203 BNR. 1,3,5,8,13-14,18,24,29-30
		SPREDT	GNR. 204 BNR. 1-2
		SPREDT	GNR. 205 BNR. 1,3-5,11
		SPREDT	GNR. 206 BNR. 1-5,7
		SPREDT	GNR. 207 BNR. 1-2,5
0313	LEIKNES	SPREDT	GNR. 195 BNR. 1-4,6,10-11,14-15,17-18,21-22,28,30,35,38-41,46,54,59-60,63-64,72-73,86,95,100,103,110,112,114-134,138-139
		SPREDT	GNR. 196 BNR. 1-4,6,9,12,15-16,18-20,24-25,28,31-33,35,37-38,42,45,47-48,52,54-56,58,62,69,78-80,82-83,85,87,93-94,96,99,103,105
04 ØSTEREIDET			
0401	KLØVE	SPREDT	GNR. 23 BNR. 1-2
		SPREDT	GNR. 24 BNR. 1-5,7,11-12,14-17,19-20,22,24,27-29,31-32,34,37-38,40-41,43-44,49,51-54,56,59,61,64,66,68-69,71-72,76,78
		SPREDT	GNR. 25 BNR. 1-7,15-16,18,22
		SPREDT	GNR. 26 BNR. 1,4-6,11
		SPREDT	GNR. 27 BNR. 1-2,4-8,10,12-13,15,18,23
		SPREDT	GNR. 28 BNR. 1-2
		SPREDT	GNR. 29 BNR. 1-6,10,14-17,19-20,22-23,29-32,35-36,39
		SPREDT	GNR. 30 BNR. 1-3,9-10,12
		SPREDT	GNR. 31 BNR. 1-4,6,8
		SPREDT	GNR. 32 BNR. 1-2,5-6
0402	ØVRE EIKANGER	SPREDT	GNR. 209 BNR. 1-3,6-8,11-12,14,16-17,19,23,25,27,29
		SPREDT	GNR. 210 BNR. 1-2
		SPREDT	GNR. 211 BNR. 1-5,13-14
		SPREDT	GNR. 212 BNR. 1-3,5-8,12-14,16,19-21,26-27,36,59,63,73-74,76

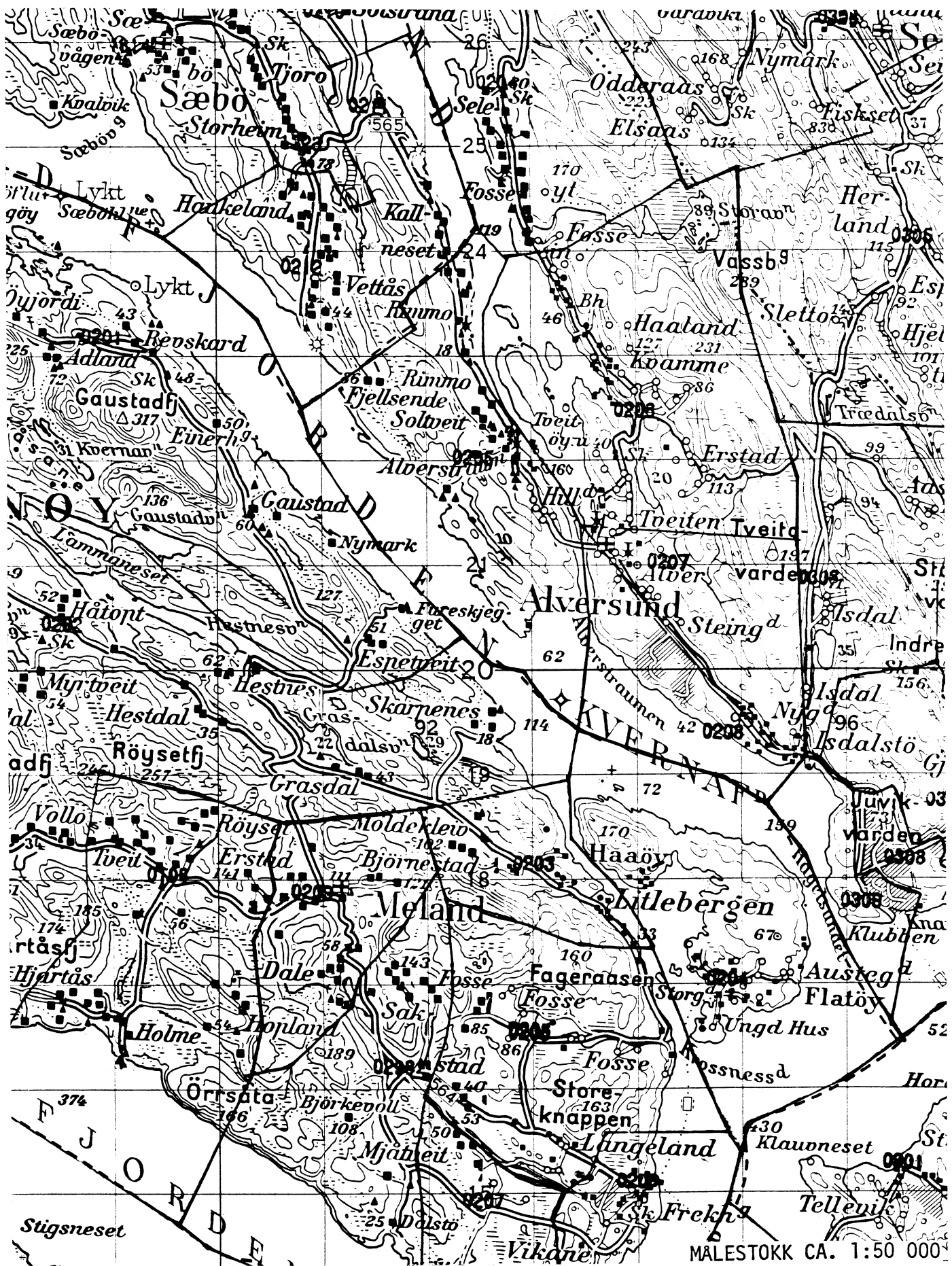
TABELL 1. OMFANGET AV GRUNNKRETSENE, FORDELT PÅ TETT OG SPREDT BEBYGGELSE.

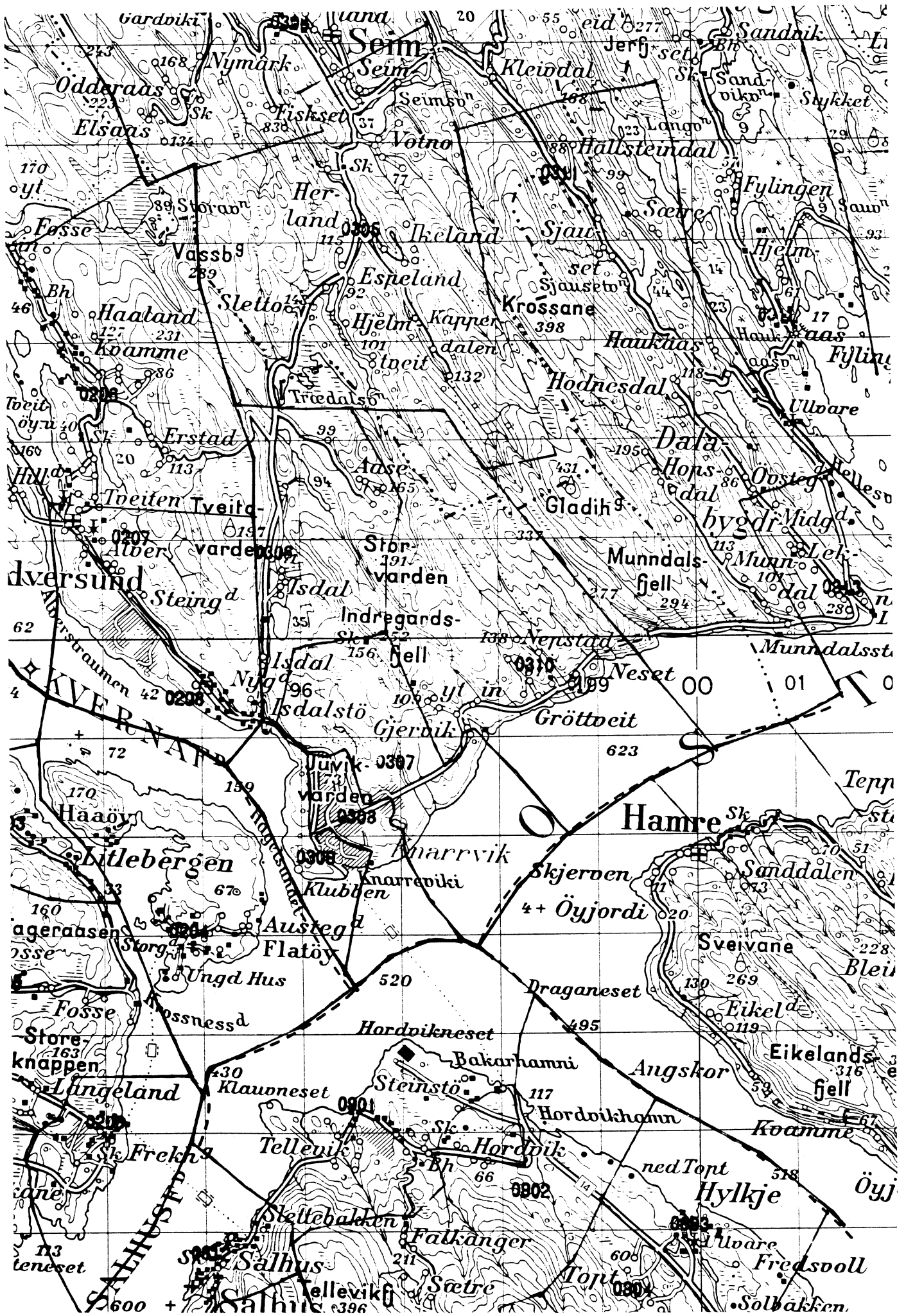
GRUNN- KRETSNR	NAVNET PÅ GRUNNKRETSEN	TYPE BEBYGGELSE	OMFANGET AV GRUNNKRETSENE
0403	NEDRE EIKANGER	SPREDT	GNR. 213 BNR. 1-6,10,15,25,29-30,40-41
		SPREDT	GNR. 214 BNR. 1-8,10-11,13-14,16,24,26-27, 30,41,54,57-58,61,65-67,76,81,84,88,95,122, 126,138,140,142,145-146,148-149,152,155,158
		SPREDT	GNR. 215 BNR. 2-5,9,19,23-24,29,38,49,55, 57,66-67
0404	ÅSGARD	SPREDT	GNR. 20 BNR. 2-3,10
		SPREDT	GNR. 21 BNR. 1-5,7,9-10,12
		SPREDT	GNR. 22 BNR. 1-6,9-10,14,21
0405	VATSHELLE	SPREDT	GNR. 238 BNR. 1-3,8-10,13-14,21-23,25,45
		SPREDT	GNR. 239 BNR. 2-3,5-9,16,24,34-36,44,60,66, 69,74-76,79,82-85
		SPREDT	GNR. 240 BNR. 3-5,14,19-20
		SPREDT	GNR. 241 BNR. 2-4
		SPREDT	GNR. 242 BNR. 1-3,5-6
		SPREDT	GNR. 243 BNR. 1-2,5
		SPREDT	GNR. 244 BNR. 1-2,4,6,8-9,21,40
0406	STRANDA	SPREDT	GNR. 8 BNR. 2-3,5,7-8
		SPREDT	GNR. 9 BNR. 1-2,4-5,7
		SPREDT	GNR. 10 BNR. 1-3,5-6,16,19,29,34,36,40-41, 46
		SPREDT	GNR. 11 BNR. 1,3,5-7,14-15,17,26-27,50,52, 55,59,61,67,70,73,76,82,92,98
		SPREDT	GNR. 12 BNR. 1-4,8-9,12,15-16,18-19,23-24, 28,30-31,34,36,38,44,47,51
		SPREDT	GNR. 13 BNR. 1-3,8-9,12
		SPREDT	GNR. 14 BNR. 1,4
		SPREDT	GNR. 15 BNR. 1-2,4-5,7-8
		SPREDT	GNR. 16 BNR. 3-6,8-9,11,15
		SPREDT	GNR. 17 BNR. 1-5
		SPREDT	GNR. 18 BNR. 1-2,4-5,11
0407	EIDE	SPREDT	GNR. 233 BNR. 1,4,6-7,9,13-15,18,25-27,35, 37-38,40,44,48-49,62,65,67-68,70,72-73,76- 77,79
		SPREDT	GNR. 234 BNR. 3-4,6,10-15,18,22-23,38,54
		SPREDT	GNR. 235 BNR. 1
		SPREDT	GNR. 236 BNR. 1-3,24
		SPREDT	GNR. 237 BNR. 1-4,6,15-16
		SPREDT	GNR. 245 BNR. 3-4
0408	AUSTFJORDEN	SPREDT	GNR. 4 BNR. 1
		SPREDT	GNR. 5 BNR. 2
		SPREDT	GNR. 6 BNR. 1
		SPREDT	GNR. 7 BNR. 1,3
0409	BJØRSVIK	SPREDT	GNR. 227 BNR. 1-2,4-5,7-8,13-14,20
		SPREDT	GNR. 229 BNR. 3-4
		SPREDT	GNR. 231 BNR. 1-4,7,9,12-13,16,19,25,28-29, 33,35,37,40-41,51,53,55,60,62
0410	URDAL	SPREDT	GNR. 219 BNR. 1-4,7,10-11,13,17,24,27-28, 30
		SPREDT	GNR. 220 BNR. 1-2,9,11
		SPREDT	GNR. 221 BNR. 0,4,6
		SPREDT	GNR. 222 BNR. 1-2,4
		SPREDT	GNR. 225 BNR. 2,7
		SPREDT	GNR. 226 BNR. 1,5
0411	ROMARHEIM	SPREDT	GNR. 216 BNR. 1-2
		SPREDT	GNR. 217 BNR. 1-5,7-8,13-14,16,18-19,21-22, 24,27,30,35,37-38,40
		SPREDT	GNR. 218 BNR. 1-2
		SPREDT	GNR. 246 BNR. 1,14
		SPREDT	GNR. 247 BNR. 1,10



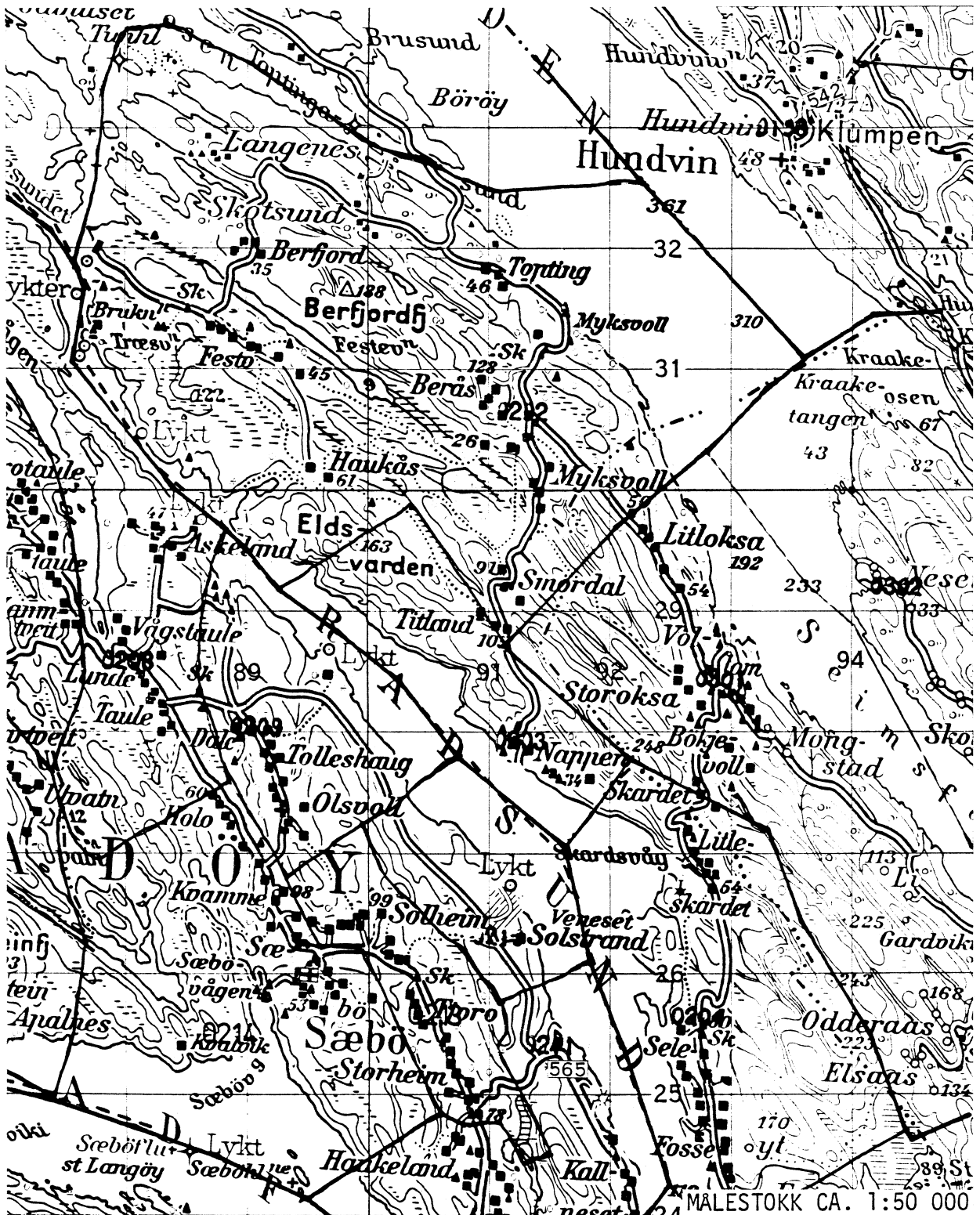


UTSNITT AV KRETSKART





# UTSNITT AV KRETSKART



Med samtykke fra Norges geografiske oppmåling er NGOs kartmateriale brukt som kartgrunnlag.

TABELL 2. SAMMENLIGNBARHETEN MELLOM GRUNNKRETSENE 1980  
 OG FOLKETELLINGSKRETSENE 1970

GRUNNKRETS 1980	KOMM 1970	---FOLKETELLINGSKRETS 1970---	
		HEL KRETS	DEL AV KRETS
0101 ÅSHEIM	1263	1	
0102 LAUVÅS	1263	2	
0103 VERÅS	1263	3	14
0104 LINDÅS	1263	38	5
0105 FANEBUST	1263	4	
0106 FJELLANGER	1263		5
0107 SKODVIN	1263	6	8
0108 HUNDEVIN	1263	13	
0109 MYKING	1263		8
0110 NATÅS	1263	7	
0201 LYGRA	1263		14
0202 FESTO	1263	15	
0203 TITLAND	1263	37	
0204 FOSSE	1263	19	
0205 SOLTVEIT	1263	16	
0206 KVAMME	1263	18	
0207 ALVER	1263		17
0208 ALVERMARKA	1263		17
0301 ØKSNES	1263	20	
0302 SPURKELAND	1263	23	
0303 VEST VASSBYGD	1263	24	
0304 HOPLAND	1263	22	
0305 KROKEN	1263	21	
0306 ISDAL	1263		31-32
0307 KNARVIK K	1263		31-32
0308 KNARVIK SENTER	1263		31-32
0309 KNARVIK H	1263		31-32
0310 GJERVIK	1263		32
0311 ØVSTEGÅRD	1263		33
0312 HJELMÅS	1263	34	
0313 LEIKNES	1263		33
0401 KLØVE	1263	9	10
0402 ØVRE EIKANGER	1263	35	
0403 NEDRE EIKANGER	1263	36	
0404 ÅSGARD	1263		10
0405 VATSHELLE	1263	30	
0406 STRANDA	1263	11	12
0407 EIDE	1263	29	28
0408 AUSTFJORDEN	1263		12
0409 BJØRSVIK	1263		28
0410 URDAL	1263	26	
0411 ROMARHEIM	1263	25,27	

## KOMMUNE 1263 LINDÅS

TABELL 3. SAMMENLIGNBARHETEN MELLOM DELOMRÅDENE 1980  
OG FOLKETELLINGSKRETSENE 1970 OG 1960

DELOMRÅDE 1980	KOMM 1970	---KRETSENER-1970---		KOMM 1960	---KRETSENER-1960---	
		HELE	DELER AV		HELE	DELER AV
01 LINDÅS	1263 1263 1263	1-8 13 38	14	1263 1263 1257	1-8 13 1-4	14-15
02 ALVERSUND	1263 1263	15-19 37	14	1263 1262 1257		14-15 3
03 KNARVIK	1263 1263	20-24 31-34		1257 1254	5-9 2-4	
04 OSTEREIDET	1263 1263 1263	9-12 25-30 35-36		1263 1252 1253 1254	9-11 8-11 5-6	12 1 7

## KOMMUNE 1663 LINDÅS

Tabell 4. Oversikt over kirkesogn/kapelldistrikt (menighet)

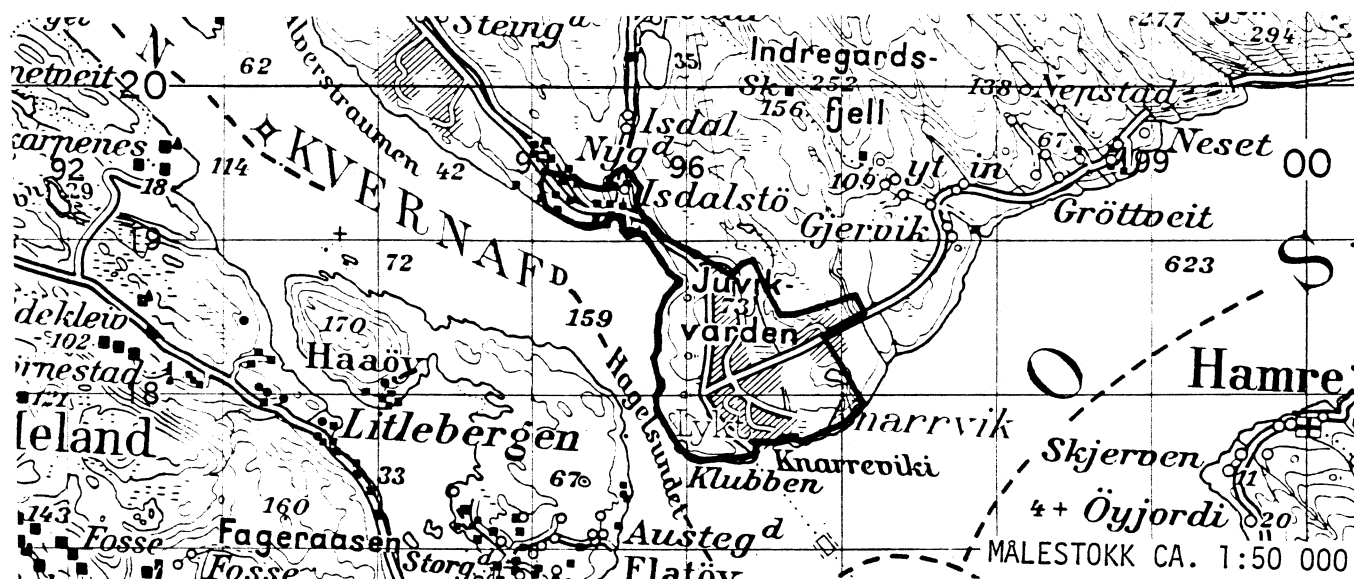
Menighet		Grunnkretsnummer	
Nummer	Navn	Hel	Del av
01	LINDÅS	0101-0106	0107
02	HUNDVIN	0108	
03	LYGRA	0201-0203	
04	MYKING	0109, 0110, 0401, 0404	0107
05	ALVERSUND	0204-0208, 0306-0310	
06	SEIM	0301-0305	
07	OSTEREIDET	0311-0313, 0402, 0403, 0405-0409	
08	VIKE	0410, 0411	

## KOMMUNE 1263 LINDÅS

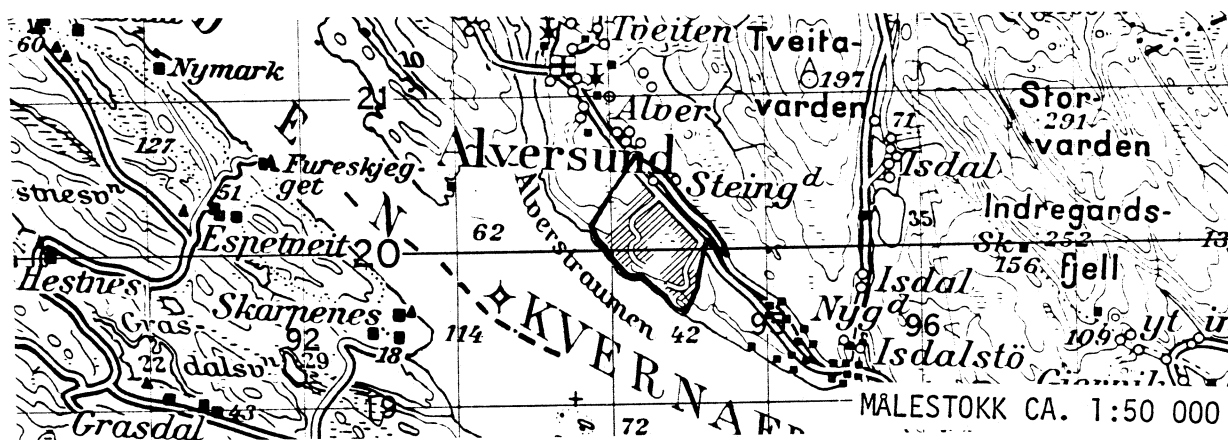
TABELL 5. OVERSIKT OVER TETTSTEDENE

TETTSTED NR.	NAVN	KOMM NR.	OMFATTER TETTBEBYGGELSE I GRUNNKRETSENE
5241	LINDÅS	1263	0104
5242	ALVER	1263	0207-0208
5243	KNARVIK	1263	0306-0309

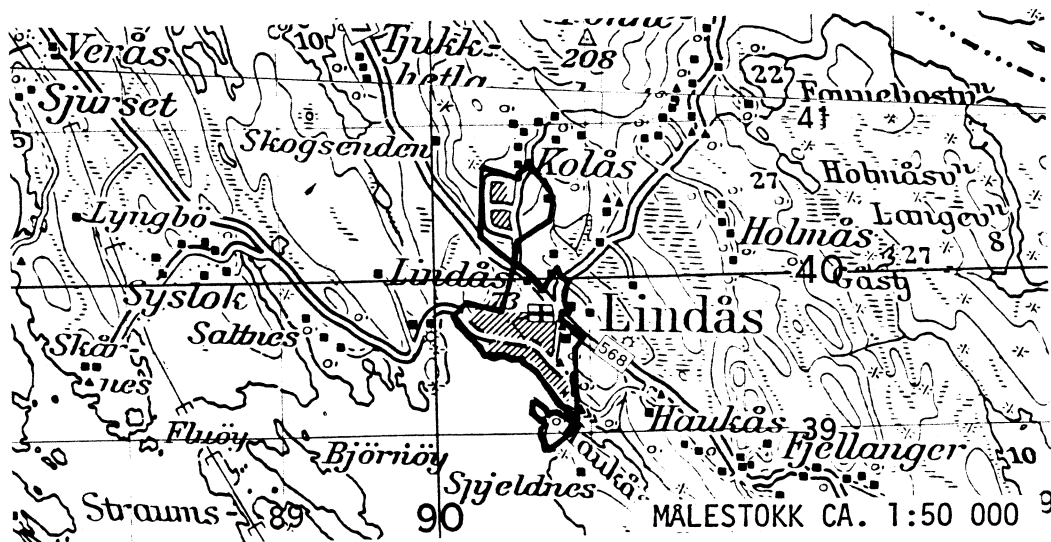
## AVGRENSING AV KNARVIK TETTSTED



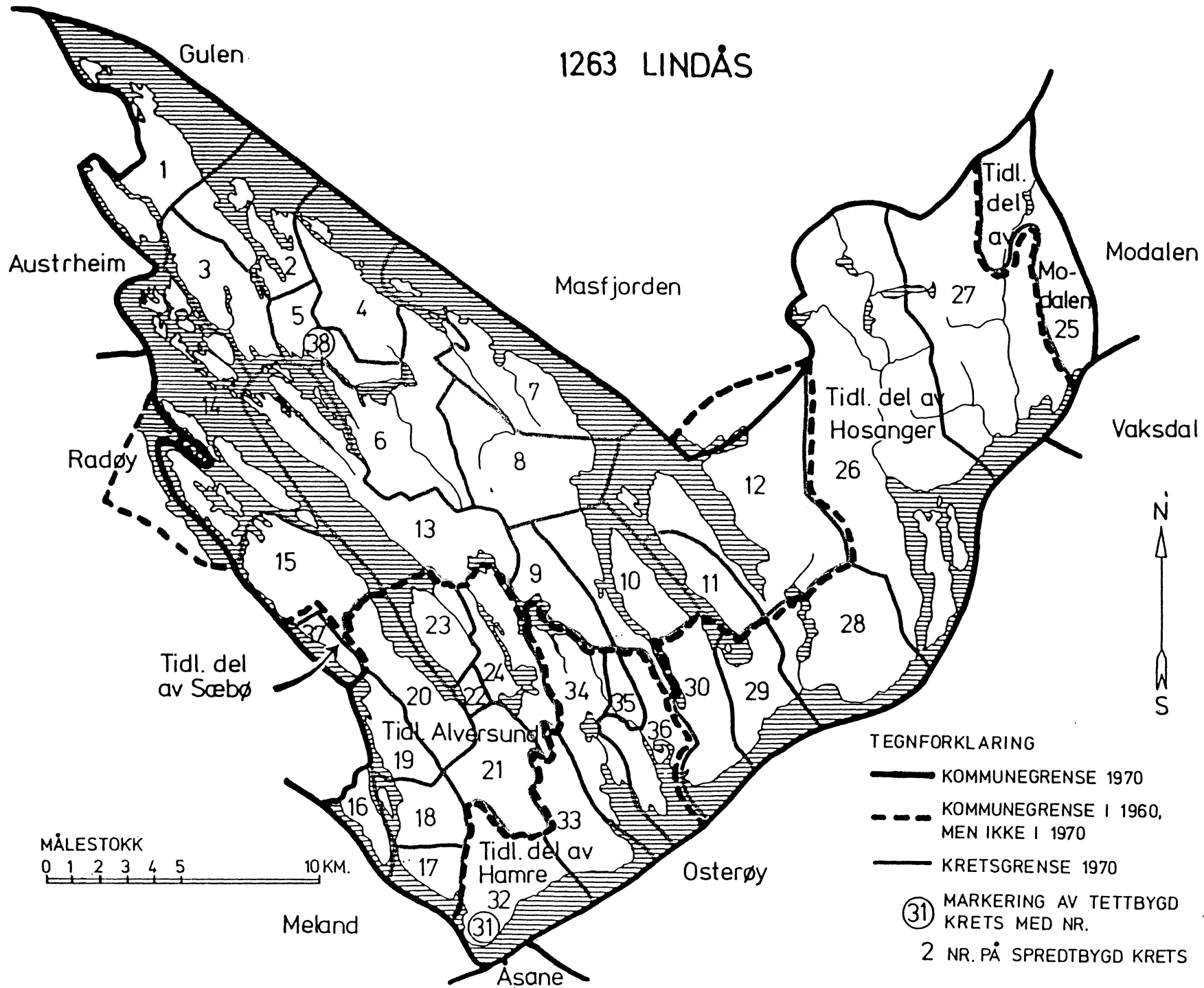
## AVGRENSING AV ALVER TETTSTED



## AVGRENSING AV LINDÅS TETTSTED



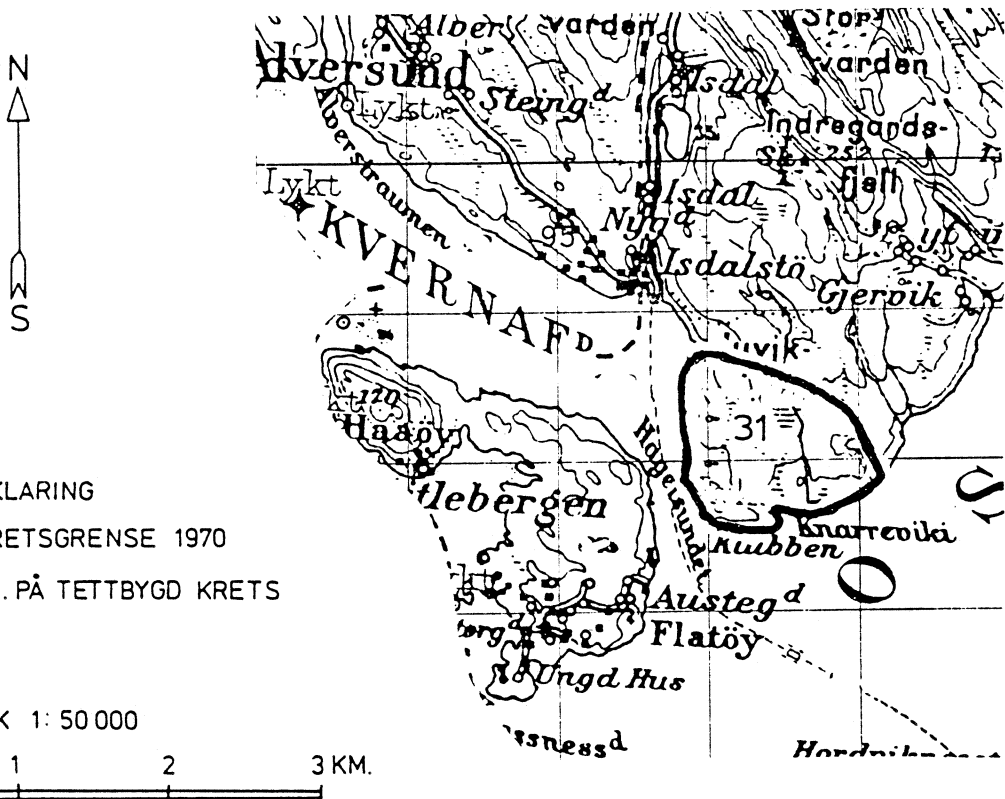
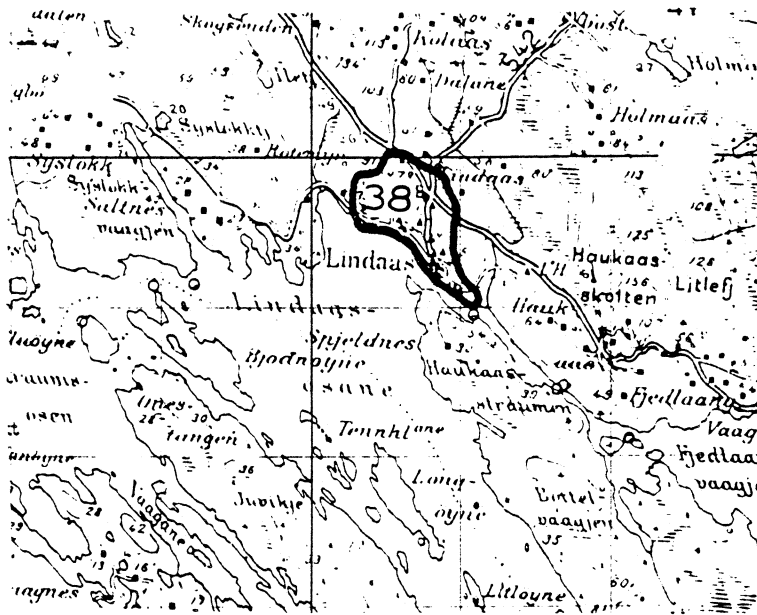
# 1263 LINDÅS





# 1263 LINDÅS

## TETTBYGDE KRETSER



Med samtykke fra Norges Geografiske Oppmåling er N.G.O.'s kartmateriale brukt som kartgrunnlag.



