

# GRUNNKRETSER OG TETTSTEDER



## DOKUMENTASJON 1980

1119 HÅ

## FORORD

Med bakgrunn i det økende behovet for statistikk for mindre områder innen kommunene og på tvers av kommunegrensene, startet Statistisk Sentralbyrå i 1976 arbeidet med en generell, stabil kretsinnndeling. Kretsene blir kalt grunnkretser for å unngå forvekslinger med tidligere folketellingskretser og eksisterende skole- og valgkretser som dekker mer spesielle behov.

Et vesentlig siktepunkt var å kunne gi detaljert geografisk statistikk fra landbrukstellingen i 1979 og folke- og bolig tellingen i 1980, men hensikten var også å få en geografisk enhet mer egnet for løpende statistikk.

Utgangspunktet for inndelingen har vært folketellingskretsene i 1970, men disse måtte mange steder nøye revideres i samråd med kommunene for å bli bedre egnet som en generell, geografisk basisenhet.

Formålet med dette heftet er å dokumentere kretsinnndelingen og lette arbeidet med analyser og praktisk bruk av kretsdata. Data for grunnkretser blir bl.a. tilgjengelige i egne kommunehefter fra Folke- og bolig tellingen 1980. I de enkelte kommuner og i Statistisk Sentralbyrå finnes det også foreløpige befolkningstall pr. 1/7-79 og 1/11-80 for grunnkretser.

Prinsippene for kretsinnndelingen ble utformet gjennom drøftinger med brukere og gjennom et prøveprosjekt, og er beskrevet i et eget notat "Veiledning ved inndeling av kommunene i grunnkretser". Statistisk Sentralbyrå. 1977. Det blir også tatt sikte på å drøfte erfaringer fra arbeidet og utviklingsperspektiver nærmere i et særskilt hefte.

Utviklingen av GAB-systemet (Grunneiendom-, Adresse- og Bygningsregister) vil gi et regelmessig vedlikehold av bl.a. et adresseregister med koder for grunnkrets. Dette vil i framtida gi muligheter for bl.a. befolkningsstatistikk for grunnkretser, og lette oversikten i kommunene. Grunnkretsinnndelingen skal heretter holdes mest mulig fast. Det vil imidlertid kunne forekomme feilregistreringer. Henvendelser om slike feilregistreringer og spørsmål om eventuelle endringer i grunnkretsinnndelingen skal rettes til Fylkeskartkontoret i det aktuelle fylket, som vil ta saken opp med Byrådet. Spørsmål om grunnkretsinnndelingen generelt og arbeidet med den kan også rettes til Statistisk Sentralbyrå, Kongsvinger.

Arbeidet med kretsinnndelingen, som har hatt økonomisk støtte fra Miljøverndepartementet, har vært ledet av førstekonsulent Jan Byfuglien og konsulent Ole Ragnar Langen.

Statistisk Sentralbyrå, Oslo, juni 1981

Odd Aukrust

---

Eivind Hoffmann

INNHold

	Side
Generelt om grunnkretsinnstillingen, avgrensingen av tettsteder og registrering av kirkesogn/kapelldistrikt .....	3
Spesielle merknader til gjennomføringen i Hå kommune .....	8
Omfanget av grunnkretsene, fordelt på tett og spredt bebyggelse .....	11
Kart over inndelingen i grunnkretser .....	17
Kart over avgrensing av tettstedene .....	20
Sammenliknbarheten mellom grunnkretsene 1980 og folketellingskretsene 1970 .....	22
Sammenliknbarheten mellom delområdene 1980 og folketellingskretsene 1970 og 1960 .....	23
Oversikt over kirkesogn/kapelldistrikt (menighet) .....	23
Oversikt over tettstedene .....	23
V e d l e g g	
1. Kartskisse over kretsinnstillingen i 1970 .....	24
2. Oversiktskart over tettbygde kretser i 1970 .....	25

## GENERELT OM GRUNNKRETSINNDELINGEN, AVGRENSINGEN AV TETTSTEDER OG REGISTRERING AV KIRKESOGN/KAPELLDISTRIKT

### Formålet med og nytten av grunnkretsinnndelingen

Formålet med å dele kommunen inn i grunnkretser er å lage små stabile geografiske enheter som kan gi et fleksibelt statistisk grunnlag for kommunal og regional analyse, forvaltning og planlegging. Foruten å nytte disse slik de er, kan grunnkretsene grupperes til enheter som varierer fra formål til formål. Som minste byggekloss kan grunnkretsen settes sammen til geografiske enheter som er formålstjenlige f.eks. i planleggingen av eldreomsorgen eller til å studere utviklingen av elevgrunnlaget i grunnskolen på ulike alderstrinn. Aktuelle grupperingsenheter som kan gå på tvers av kommunegrensene er f.eks. vassdragsregioner og arbeidsmarkedsregioner.

I første omgang kommer Statistisk Sentralbyrå til å nytte inndelingen til å presentere data fra landbrukstellingen i 1979 og folke- og bolig tellingen i 1980. Som en kontroll på at det arbeidet som er gjort er riktig har en laget tabeller pr. 1/7-79 og 1/11-80 som gir befolkningstall fordelt på alder, kjønn og type bebyggelse.

### Krav til grunnkretsinnndelingen

Ut fra de formål inndelingen i grunnkretser skal tjene, ble det stilt en del krav som vi nedenfor kort skal gjennomgå.

1. Grunnkretsene må utformes slik at grensene er uforanderlige over en rimelig tidsperiode. Dette er et særdeles viktig krav. Stabile kretser er en helt avgjørende forutsetning for å kunne følge endringer på kretsnivå over tid. (se nedenfor).

Nå har dessverre kartgrunnlaget mange steder vært svært dårlig. Dette gjør at en spesielt i ubebodde områder må regne med at grensene må justeres slik at de faller sammen med eiendomsgrensene. Grunnkretsenes omfang er definert ved adressene (gards- og bruksnr. eller gateadresse). En del steder er imidlertid eiendommene så store at en må regne med at grunnkretsgrensa må trekkes på tvers av eiendomsgrensa. Videre må en regne med endringer av grensene i ubebodde områder dersom disse blir bebygd med boliger, industri o.l. og grensene går på tvers av den nye bebyggelsen. De eneste endringer som kan tillates i bebodde områder er deling eller sammenslåinger av hele grunnkretser. Der nytt kartgrunnlag viser at grensene i bebodde områder er trukket feil, må grensene på kartet justeres slik at de blir i samsvar med beskrivelsen (gateadresser eller gards- og bruksnr.).

2. Kretsene er i størst mulig grad søkt gjort sammenlignbare med folketellingskretsene i 1970 og tidligere tellinger slik at en kan følge utviklingen bakover i tid. Dette kravet strir imidlertid ofte mot kravet om at inndelingen skal bestå av sammenhengende geografiske områder og være hensiktsmessig til kommunal og regional planlegging. Der den gamle inndelingen fra folketellingen i 1970 ikke kunne nyttes direkte, har en likevel forsøkt å lage større enheter innen kommunen som kan sammenlignes. I noen tilfeller har ikke dette lyktes, enten ved at den gamle inndelingen bestod av ikke geografisk sammenhengende områder, eller fordi dette ville føre til en inndeling som kommunen mente ikke var formålstjenlig.

3. Grunnkretsene skal ikke være for store eller variere for mye i folketall og areal. Dette kravet er viktig for at grunnkretsen kan fungere som byggekloss ved inndeling i regioner av ulike slag. I spredtbygde strøk ble det som utgangspunkt sagt at grunnkretsene ikke burde overstige 300-400 personer og i tettbygde strøk 500-600 personer.

Arealet i kretsene bør heller ikke variere for mye. Spesielt større ubebodde områder som f.eks. Finnmarksvidda og Hardangervidda, er delt inn i ubebodde grunnkretser, der grensene er lagt i vannskillinger.

Grensene for grunnkretsene er også forsøkt lagt slik at de i størst mulig grad er ensartede når det gjelder bebyggelsesstruktur, natur- og næringsgrunnlag og slik at de kommunikasjonsmessig hører sammen. Folketellingskretser fra 1970 er f.eks. ofte blitt delt fordi de enkelte deler av kretsen nå ikke lengre hører sammen kommunikasjonsmessig.

#### Inndelingen i delområder (bydeler/bygdelag)

Størrelsen på kommunene varierer svært mye. Det var derfor behov for å lage en fast inndeling som kunne gi data på et mer overordnet nivå enn grunnkretsen. En slik områdeinndeling vil være bedre egnet for data som blir for detaljert på kretsnivå samtidig som den vil være bedre egnet enn kretser til regionale oversiktsanalyser. Ut fra statistiske formål ble derfor grunnkretsene gruppert til delområder. Delområdene er angitt ved de to første sifrene i det 4-sifrede grunnkretsnummeret, mens de to siste sifrene angir nummeret på grunnkretsen innenfor delområdet.

Delområdene har som hovedregel 1 000-3 000 innbyggere i spredtbygde strøk og 3 000-6 000 i mer tettbygde strøk. Kommuner med under 1 000-2 000 innbyggere er vanligvis ikke delt inn i delområder.

### Registrering av tettsted

Ved Folketellingene 1960 og 1970 var kretsinnndelingen knyttet direkte til inndelingen i tettsteder. Dette er uheldig fordi tettstedsgrensene endrer seg over tid. Det er imidlertid fortsatt ønskelig å registrere tettbebyggelsen da dette er den eneste måten en kan få et realistisk bilde av utviklingen i urbaniseringen i Norge. Den enkelte adresse er derfor registrert med en egen kode for om adressen ligger innenfor eller utenfor tettsted, uavhengig av grunnkretsinnndelingen. Det er videre bygd opp et eget tettstedsregister som grupperer sammen tettbebyggelsen i de enkelte grunnkretser til tettsteder.

For at en hussamling skal kunne registreres som et tettsted må det bo minst 200 personer der og avstanden mellom husene må normalt ikke overstige 50 meter. Har en derimot fått en kjerne med 200 innbyggere, kan en vise mer skjønn ved avgrensingen. Husklynger som naturlig hører med til tettstedet, tas med selv om avstanden overskrider 50 meter. Avstanden mellom nærmeste hus i kjernen og den lille klynga, bør imidlertid ikke overstige 400 meter. Er avstanden større bør husklynga være stor nok til å danne eget tettsted. Grensene for tettstedene slik de er beskrevet i dette heftet, skal vise grensa for bebyggelsen slik den er 1. november 1980 og ikke inneholde områder som er blitt eller blir bebyggt seinere. Bebyggelse som skal regnes med i tettbebyggelsen er boliger, industri, forretninger, offentlige bygninger, idrettsanlegg o.l. Hytter og ren gardsbebyggelse skal bare regnes med i tettstedet dersom det ligger i eller i tilknytning til tettstedet, dvs. mindre enn 50 meter fra nærmeste hus i "kjernen" eller den lille husklynga som ligger over 50 meter fra "kjernen".

I praksis vil det finnes områder innenfor tettstedene der avstanden mellom husene overstiger 50 meter. Dette kan f.eks. være i industriområder eller idrettsanlegg som ligger i tilknytning til tettstedene. Videre kan det være naturlige hindringer som bergknauser, elver eller dyrkbare områder som en ikke får bygge ut.

Ved avgrensingen av tettstedene har Byrået støtt på en rekke praktiske problemer som har sammenheng med at dette arbeidet er noe som har vært nytt for de kommunale myndigheter. Praksis ved avgrensingene kan derfor variere noe, men dette gir trolig ikke større registreringsfeil enn ved den metode som ble nyttet i 1970. En regner med at feil vil bli korrigert etter hvert som kommunen skal ajourføre grensene.

Hvert tettsted er tildelt et firesifret nummer i tillegg til kommune-nummeret.

### Registrering av kirkesogn og kapelldistrikt (menigheter)

Ved tidligere folketellinger har det vært et krav av folketellingskretsene skulle følge grensene for kirkesognene. Dette har en del steder vist seg utilfredsstillende da sognegrensene har vært foreldet i forhold til dagens bosettingsmønster. For å få statistikk for kirkesogn/kapelldistrikt er kirkesogn/kapelldistrikt registrert uavhengig av grunnkretsinnndelingen. Grensene for kirkesogn/kapelldistrikt kan derfor avvike fra grunnkretsgrensene, men de kirkelige myndigheter er oppfordret til å tilpasse de kirkelige inndelingene slik at grensene faller sammen med grensene for grunnkretsene. Dette letter registrering og ajourhold. Det er laget en egen katalog som grupperer menigheter til prestegjeld, prosti og bispedømme.

### Sammenlignbarhet med tidligere folketellinger

Ett av kravene som er satt til inndelingen i grunnkretser er at en bør forsøke å få til en så god sammenlignbarhet med folketellingskretsene i 1970 som mulig. I tabellene 2 og 3 har vi vist sammenlignbarheten mellom grunnkretsene 1980 og folketellingskretsene 1970 og delområdene og folketellingskretsene 1970 og 1960. Sammenlignbarheten er funnet ved å sammenligne kart fra de ulike tellingene. Det er ikke tatt hensyn til endringer av grensene i ubebodde strøk. Nøyaktigheten vil også avhenge av kvaliteten av kartgrunnlaget. Ved nærmere studium av adressene i de enkelte grunnkretsene kan en oppdage differanser mellom de ulike tidspunktene som ikke er oppdaget ved å sammenligne kart. Slike differanser kan skyldes feil ved tidligere tellinger.

Det arbeides med en omkoding av 1970-materialet til delområder i 1980, og det er også lagt til rette for en omkoding av 1970-kretser til grunnkrets 1980. Byrået har imidlertid foreløpig ikke ressurser til å gjennomføre dette.

### Dokumentasjon av kretsinnndelingen

Grunnkretser, tettsteder og kirkesogn/kapelldistrikt er dokumentert ved hjelp av kart og lister.

Kartdokumentasjonen er av varierende kvalitet. Alle grunnkretser i spredtbygde strøk er tegnet inn på kart i M 1:50 000. I tettbygde strøk er grunnkretsene tegnet inn på økonomisk kartverk av varierende målestokk 1:5 000, 1:10 000 og 1:20 000. Tettstedsgrensene er tegnet inn på kart i samme målestokk. Dessverre er det enkelte tettbygde områder hvor økonomisk kartverk ennå ikke finnes. Her er kretsinnndelingen og tettstedsavgrænsingen dokumentert enten på reguleringskart i M 1:2 000, 1:1 000 eller 1:500 eller på flyfoto av ulik målestokk. Kirkesogn/kapelldistriktene er for de fleste prestegjeld dokumentert

på kart i M 1:50 000. Byrået og kommunen skal ha den samme dokumentasjonen. Flere kommuner har lagt grunnkretsgrensene og avgrensingen av tettstedene på egne folier.

I Byrået blir grunnkretsgrensene digitalisert (koordinatsatt) automatisk på kartgrunnlag i M 1:50 000 og økonomisk kartverk i tettbygde strøk. Videre blir tettstedsgrensene også digitalisert, vesentlig ut fra økonomisk kart i M 1:10 000. Kartene i dette notatet er framstilt ved hjelp av folier uttegnet på grunnlag av digitaliserte grunnkretsgrenser og tettstedsgrenser.

Disse inndelingene er kodet inn i adresseregisteret i Byrået. Adresseregisteret inneholder bare bebodde adresser og bygger på folkeregisterets Magnetbåndregister. Dette adresseregisteret vil danne grunnlaget for etablering av Adresseregisteret i GAB-systemet (Grunneiendom-, Adresse- og Bygningsregister).

Kvaliteten på det foreløpige adresseregisteret er noe ujevn. Det har manglet presise retningslinjer for adressekoding i folkeregistrene. Noen har f.eks. nyttet fiktive adresser som ikke samsvarer med den offisielle matrikkelen. I tabell 1 kan det derfor finnes en del adresser som ikke kan regnes som offisielle adresser. Dette gjelder f.eks. bebodde eiendommer på statsgrunn i en del kommuner. Etter hvert blir offisiell adressering mer utbredt og ensartet, og registrene blir da lagt om.

Adresseregisteret kan inneholde enkelte adresser som er kodet i feil grunnkrets eller med feil type bebyggelse. Dette er imidlertid etableringsfeil som en regner med vil bli rettet opp etter hvert som registeret blir vedlikeholdt av kommunen.

Byrået har etablert et adresseregister pr. 1/7-79 og et pr. 1/11-80.

### Den praktiske gjennomføringen

Det ble lagt stor vekt på å trekke kommunene aktivt inn i arbeidet med å fastlegge grunnkretsene og å avgrense tettstedene. Uten kommunenes lokalkunnskap ville det ikke ha vært mulig å kode adresseregisteret fullt ut, samtidig som kommunene er de eneste som kunne lage en inndeling som var brukbar for kommunal forvaltning og planlegging.

Allerede i 1976 ble de første kommunene kontaktet. Hver kommune fikk tilsendt et notat hvor omfanget av den enkelte folketellingskrets i 1970 var regnet opp. I notatet var det også et forslag eller skisse til inndeling i delområder og grunnkretser. Detaljeringen i forslaget var avhengig av kvaliteten på den gamle inndelingen og dokumentasjonen fra 1970. Kommunen ble bedt om å ta hensyn til framtidig utbygging. Samtidig ble kommunen bedt om å avgrense de husklyngene som tilfredsstilte kravene til tettsted eller som en ventet ville



tilfredsstille kravene ved utgangen av 1980. Etter korrespondanse og kontakt over telefon ble inndelingen fastlagt og tettstedene avgrenset. Inndelingen i grunnkretser og avgrensingen av tettstedene kan i et mindre antall kommuner av ulike grunner være av mindre bra kvalitet. Likevel bør en så langt det er mulig unngå å endre kretsinnndelingen, da dette vil ødelegge kontinuiteten i statistikken.

Høsten 1979 og 1980 ble det foretatt en ajourføring fram til 1/7-79. I første halvpart av 1981 ble så kretsinnndelingen, tettstedene og kirkesogn/kapelldistrikt ajourført pr. 1/11-80.

For å få kartlagt inndelingen i kirkesogn/kapelldistrikt ble sognepresten i hvert prestegjeld kontaktet. Sognepresten fikk tilsendt et kart der grunnkretsene var tegnet inn og ble bedt om å tegne inn grensene for kirkesogn/kapelldistrikt på kartet. Der grunnkretsene ble delt av et kirkesogn/kapelldistrikt ble prestene bedt om å liste opp de adresser i grunnkretsen som falt innenfor de enkelte kirkesogn/kapelldistrikt. Materialet ble så sendt Byrået via fylkeskartkontorene og bispedømmerådene som skulle foreta en første kontroll av materialet.

#### SPESIELLE MERKNADER TIL GJENNOMFØRINGEN I HÅ KOMMUNE

Ved folketellingen i 1970 var kommunen delt inn i 25 folketellingskretser. Av disse svarte krets 1 til tettstedet Sirevåg, krets 3 til tettstedet Brusand, krets 7 til tettstedet Varhaug, krets 15 til tettstedet Vigrestad, krets 20 til tettstedet Nærlandsheimen og krets 22 til tettstedet Nærbø. Nærlandsheimen er tatt ut som eget tettsted da stedet mangler tettstedsfunksjoner og vesentlig består av en enkelt institusjon.

Kommunen er delt inn i 5 delområder. Utgangspunktet for inndelingen i delområder har vært den gamle kommuneinndelingen og skolekretsene. Tallet på grunnkretser er 42. Økningen i tallet på kretser, skyldes vesentlig at folketellingskretser er blitt delt i flere grunnkretser. I tillegg er grensene mellom folketellingskretsene justert noe enkelte steder. Det ser også ut til at grensene på kartverket fra 1970 var noe feilaktig trukket. Forskjellen på kartverket fra disse to tidspunktene kan derfor skyldes at grensene er korrigert for å få samsvar mellom de kodete adresser og kartverket. De fleste stedene er imidlertid kodingen av adressene tilpasset grensene trukket på kartet i 1970. Dette gjør at sammenliknbarheten blir dårlig. En del av endringene er små og en kan muligens se bort fra noen av endringene ved sammenlikningen.

Nærlandsheimen er slått sammen med en del av tidligere folketellingskrets 19 til grunnkrets 0101. Folketallet i tidligere krets 20 har gått ned med omlag 110 personer mellom 1970 og 1980.

Tettstedet Nærbø lå i 1970 innenfor folketellingskrets 23. Grensa mellom folketellingskretsene 23 og 25 er imidlertid justert i et par grunnkretser. I grunnkrets 0206 er 5 adresser på gnr. 26 ført over fra folketellingskrets 25. I 1970 bodde det 29 personer på disse adressene mot 18 ved tellingstidspunktet i 1980. Til grunnkrets 0211 er det overført en adresse fra krets 25. I 1970 bodde det 6 personer mot 4 i 1980. Ser en ikke bort fra disse grensejusteringene vil minste sammenliknbare enhet her bestå av folketellingskretsene 22, 23 og 25, og grunnkretsene 0203-0204.

Tettstedet Varhaug lå i 1970 som ei øy i folketellingskrets 8. Området med disse to kretsene er delt opp igjen uavhengig av den gamle inndelingen. Videre er grensene noe justert mot folketellingskretsne 9 og 11. Grensejusteringen mot folketellingskrets 9 er svært liten og berører gnr. 45 bnr. 2 og 34 i grunnkrets 0302. I 1970 bodde det 7 personer der mot 6 i 1980. Gnr. 45 bnr. 32 er kodet i grunnkrets 0307, men var i 1970 kodet i folketellingskrets 9. Både i 1970 og i 1980 bodde det 2 personer her. Vi har ikke korrigert tabell 2 for dette lille avviket. Grensa mellom krets 8 og 11 er også justert noe. I tabellen nedenfor har vi satt opp hvordan folketallet i folketellingskrets 11 i 1970 fordeler seg på de enkelte grunnkretser.

Adresser	Grunnkrets	Folketall	
		1970	1980
Gnr. 42 bnr. 2, 26 og 170 ....	0304	9	12
Gnr. 53 bnr. 1 .....	0305	3	2
Tabell 1 .....	0308	230	224
Gnr. 59 bnr. 45, 84-85 og gnr. 62 bnr. 4 .....	0406	24	34

Grunnkrets 0401 består av hele folketellingskrets 14 og en adresse fra krets 13. I 1980 bodde det 2 personer på denne adressen. Videre er en adresse fra krets 13 lagt til grunnkrets 0405 som ellers består av adresser fra kretsene

15 og 16. I 1980 bodde det 8 personer på denne adressen. Hvor mange som bodde her i 1970 vet vi ikke, men dersom det bodde like mange personer på adressene i 1970 bør vel grensejusteringen mellom folketellingskretsene 13 og 16 få følger for sammenliknbarheten. Videre er en del av folketellingskrets 16 slått sammen med hele krets 17 til grunnkrets 0407. Her er gnr. 79 bnr. 8, 10, 12 og 23 lagt til kretsen. I 1970 bodde det 18 personer på disse adressene, det samme som i 1980. Minste sammenliknbare enhet blir etter de folketellingskretsene 7-9, 11, 13 og 15-17 og grunnkretsene 0301-0306, 0308 og 0401-0407. Her har vi sett bort fra grensejusteringen mellom folketellingskretsene 13 og 14 (grunnkrets 0401).

Dessuten er gnr. 53 bnr. 2, 4, 11-12, 15, 23, 40 og 56 nå kodet som spredt bebyggelse. I 1970 var dette området regnet med til tettstedet. Adressene ligger utenfor det området som var avgrenset som tett i 1970. I 1970 bodde det 33 personer på disse adressene mot 31 i 1980. De samme forholdet er også tilfelle for gnr. 54 bnr. 9, 15 og 47 i grunnkrets 0303. I 1970 bodde det 13 personer på disse adresser mot 16 i 1980.

Kodingen for folketellingskretsene 4 og 5 i 1970 fulgte hele gardsnummer og ikke grensene trukket på kartet. Kodingen i 1980 er i samsvar med grensene, som er kommunikasjonsmessig naturlige. Gnr. 109 og bnr. 1 og 5 er lagt til grunnkrets 0501 som også inneholder krets 3 (tettstedet Brusand). I 1970 bodde det 13 personer der mot 18 i 1980. Minste sammenliknbare enhet blir her folketellingskretsene 3-5 og grunnkretsene 0501-0502.

Tettstedet Ogna er lagt inn i grunnkrets 0505. Sammen med folketellingskrets 2 vil disse to folketellingskretsene svare til grunnkretsene 0504-0506.

TABELL 1. OMFANGET AV GRUNNKRETSENE, FORDELT PÅ TETT OG SPREDT BEBYGGELSE.

GRUNN- KRETSNR	NAVNET PÅ GRUNNKRETSEN	TYPE BEBYGGELSE	OMFANGET AV GRUNNKRETSENE
01 HØYLAND			
0101	REFSNES	SPREDT	GNR. 6 BNR. 1-4,6,33,35,44-45
		SPREDT	GNR. 7 BNR. 11,13,33
0102	NÆRLAND	SPREDT	GNR. 7 BNR. 1-7,9,21,30,56
		SPREDT	GNR. 8 BNR. 1,4-5,16,18-19,22,24,26-32,35,38-39,44,46,49-55,58,64,66-73,75-78,81,83-97,100-103,105
0103	HØYLAND	SPREDT	GNR. 5 BNR. 1-4,6-7,9-10,13,15,19-21,24,32,52,55-56,58,61,66-69,74-75,79,84-85
0104	RIMESTADKROSSEN	SPREDT	GNR. 1 BNR. 1-2,4-9,11,14,16-17
		SPREDT	GNR. 4 BNR. 1,5,8,10,16,18-19,21-22,25-27,29-31,34-37
		SPREDT	GNR. 5 BNR. 17,35,43-45,51,92
0105	SØYLAND	SPREDT	GNR. 2 BNR. 1
		SPREDT	GNR. 3 BNR. 1-3,5-7,11-14,19-22,24,29-30,33,35-37
		SPREDT	GNR. 5 BNR. 14,26,34,53,57,59,62-64,78,80,91
02 NÆRBØ			
0201	HÅ/OBRESTAD	SPREDT	GNR. 10 BNR. 1-2,4-7
		SPREDT	GNR. 11 BNR. 1-2,4,6-12,14-15,17,22
		SPREDT	GNR. 15 BNR. 2-4,7,9,15,19-24,28-29,32-35
0202	REIME	SPREDT	GNR. 12 BNR. 1-8,10,12-13,16-17,19
		SPREDT	GNR. 13 BNR. 1-8,10-11
		SPREDT	GNR. 14 BNR. 1,3-4
		SPREDT	GNR. 15 BNR. 1,25
0203	NESHEIM/SKJÆRPE	TETT	KREKLINGV 1-3
		SPREDT	GNR. 16 BNR. 1,4-6,8,10-13,17
		SPREDT	GNR. 17 BNR. 1-5,8-9,11-13,16-18,22-23,26,28-35,37-39,41,43-46
		SPREDT	GNR. 21 BNR. 2-5,7-8,24,115
0204	BJORLAND/TORLAND	TETT	TRYGGHEIMV 4-6,8-12,14,16
		TETT	GNR. 23 BNR. 10
		SPREDT	GNR. 23 BNR. 1-5,7,9,12-13,15,17-26,33,42
		SPREDT	GNR. 24 BNR. 1,3-7,9,11-13,18,24,26,29,31,34,36,40
0205	BJORHAUG	TETT	BLÅKLOKKEV 1,3-9,11
		TETT	BØV 1,3
		TETT	FIOLV 1-11,13,15,17
		TETT	FURUV 1,3,5-9
		TETT	GRANV 2,4,6,8,10
		TETT	KROSSMYRA 1-5,7-22,24
		TETT	KRUSA 1-7,9-13
		TETT	SYMREV 5-13,15,17
		TETT	TRYGGHEIMV 1,3
		TETT	GNR. 25 BNR. 1-2,16,27,54,69-70,74,79,87,108,122,131,133,145
		TETT	GNR. 26 BNR. 84,117,129,154,284,477-478
		SPREDT	GNR. 25 BNR. 3,52
		SPREDT	GNR. 26 BNR. 189
0206	BØ	TETT	BØLIA 1-9,11,13
		TETT	HAUGTUSSAV 1,3,5-12,14,16
		TETT	HULDREV 1-9
		TETT	STORÆGRA 1,3,5,7,9
		TETT	VESLEMØYV 2-9,11,13
		TETT	GNR. 26 BNR. 9-10,74,92,101,122,125,356-357,501
SPREDT	GNR. 26 BNR. 1,3-8,12,14-16,20-21,53,82,127,140,149-150,153,162-163,190,208,307		

TABELL 1. OMFANGET AV GRUNNKRETSENE, FORDELT PÅ TETT OG SPREDT BEBYGGELSE.

GRUNN- KRETSNR	NAVNET PÅ GRUNNKRETSEN	TYPE BEBYGGELSE	OMFANGET AV GRUNNKRETSENE
0207	SKJÆRPEFELTET	TETT	BREGNEV 1-6,8
		TETT	DALV 1,3-7,9,11,15
		TETT	EINERV 1,3-9,11,13
		TETT	KREKLINGV 4,6,8,10,12,14,16,18,20,22,24,26,28,30,32,34,36,38,40
		TETT	LYNGV 1-6,8-9,11,14
		TETT	MOSEKABBEN 1-7,9
		TETT	NESLEV 1-4
		TETT	NYGÅRDSV 2,4,6,8,10,12,14,16
		TETT	NYHUSV 1,3,5-7,9
		TETT	NYPEV 1-2,4,6
		TETT	PORSV 8-15,17,19
		TETT	SKJÆRPEBAKKEN 1-8,10,12,14
		TETT	VIERV 9,11,13-15,17-25,27,29,31,33
		TETT	GNR. 16 BNR. 14
		TETT	GNR. 21 BNR. 20,42,73,90,139-140,180,204,249,255,259,263,268,296
		TETT	GNR. 25 BNR. 60
		0208	NÆRBØ STASJON
TETT	JERNBANEV 1-3,5-6		
TETT	KYRKJEV 1-2,5-11,14-15,17,20		
TETT	NÆRBØG 3,5-14,17-19,21-22,24-27,29,33,35,37,39,41,43		
TETT	OPSTADV 4,6,10,12,14,16,18,20,22,24,26,28,30,36,38,40,42,44,46,48,50		
TETT	GNR. 21 BNR. 29,41,84,229,241		
TETT	GNR. 22 BNR. 15,21,36,79		
TETT	GNR. 25 BNR. 29,61,72		
TETT	GNR. 26 BNR. 11,38,66,85,309,341,382		
0209	MOTLAND		
		TETT	KVIAV 1
		TETT	MOTLANDSV 1-7,9
		TETT	OPSTADV 5,7,9
		TETT	OREV 1-4,6-17,19,21,23,25,27
		TETT	OSPEV 1-17,19,21,23,25,27
		TETT	PARKV 1,3,11,13
		TETT	POPPELV 1-17
		TETT	RAUNEV 1-2,4-14,16
		TETT	SELJEV 1-3,5,7,10,14,16,18,20
		TETT	URHEIV 6-10
		TETT	VESTKROKEN 3-16,18
		TETT	GNR. 20 BNR. 1-2,22,36,76,80-81,115,125,132,137,152,165,305
		TETT	GNR. 1150 BNR. 2-5,7,9,11,13,15,17,19,21
SPREDT	GNR. 20 BNR. 3		
0210	SKÆR	TETT	EDLANDSV 1-3,6-11,13
		TETT	MARKAV 2-9,11-15,17-18
		TETT	NORDHALLET 1-2,4,6-9,11
		TETT	OPSTADV 11,13,15,27,29,31,33,35,37,41,43,45,47,49,51,53
		TETT	PARKV 2,4,6,8,10,12,14,16,18,20,22,24,26,28,30,34,36,38,40
		TETT	SKÆRV 2-4,6-15
		TETT	SOLLIV 1-6,8-11
		TETT	GNR. 26 BNR. 22-23,33,76,124,137,143-145,177,207,216,229,243,306,381,387-388,393-401,403-404,407-423,426-446,455-465,469,475,481-488,490,493-497,501
		TETT	GNR. 26 BNR. 125,255,271-272,383,475
SPREDT	GNR. 26 BNR. 64,180		
0211	ROSK	TETT	GRSEV 2,4,6,8-16
		TETT	KONGLEV 1-3,5,7-16,18
		TETT	KVIAV 4
		TETT	PARKTRÆT 1-2
		TETT	PARKV 17,19,21,23,25
		TETT	GNR. 20 BNR. 15,17,73,133,164,166-168,192,277,303,306,308-323,334-345,347,349-372,378-381,394,425
TETT	GNR. 26 BNR. 125,255,271-272,383,475		
SPREDT	GNR. 26 BNR. 64,180		

TABELL 1. OMFANGET AV GRUNNKRETSENE, FORDELT PÅ TETT OG SPREDT BEBYGGELSE.

GRUNN- KRETSNR	NAVNET PÅ GRUNNKRETSEN	TYPE	OMFANGET AV GRUNNKRETSENE
0212	ØDEMOTLAND/KVIA	SPREDT	GNR. 18 BNR. 2-5
		SPREDT	GNR. 19 BNR. 2,5-8,11-14,16-17,19,21,26-28
0213	BØ/VÅLAND	SPREDT	GNR. 26 BNR. 19,24,39,55
		SPREDT	GNR. 27 BNR. 1-3
		SPREDT	GNR. 28 BNR. 1-3,5-6,10-12
		SPREDT	GNR. 29 BNR. 1,5,8
		SPREDT	GNR. 30 BNR. 1-3,7-8
		SPREDT	GNR. 31 BNR. 1,3,5,9-11,20-22
		SPREDT	GNR. 32 BNR. 1,3,5,11
0214	HÅLAND/OPSTAD	SPREDT	GNR. 33 BNR. 1
		SPREDT	GNR. 35 BNR. 1-2,4,11-12,23
		SPREDT	GNR. 37 BNR. 1-4,6
		SPREDT	GNR. 38 BNR. 1,3-5,8-10,15,17
0215	RNA KRETSFENGSEL	SPREDT	GNR. 36 BNR. 1
03 VARHAUG			
0301	LERBREKK	SPREDT	GNR. 40 BNR. 1,6-8
		SPREDT	GNR. 41 BNR. 1-5,10,12,16,19
		SPREDT	GNR. 42 BNR. 1,13,16,19-21,23,27,30-31,67,83,86-87,90,126,146,173,186,216,260
		SPREDT	GNR. 43 BNR. 1-3
		SPREDT	GNR. 44 BNR. 1,6,9,24-25,31
0302	DYSJALANDSVEGEN	TETT	GNR. 43 BNR. 14,18-20,22,24,38-61,64-71,73-76,78
		TETT	GNR. 44 BNR. 18-19,22
		SPREDT	GNR. 39 BNR. 1-3,9-10
		SPREDT	GNR. 40 BNR. 9,19-21,23,25
		SPREDT	GNR. 43 BNR. 4-5,15,35
		SPREDT	GNR. 44 BNR. 2,4,8,10-11,13,15-16,20-21,23,26,29-30
		SPREDT	GNR. 45 BNR. 2,34
0303	VARHAUG VEST	TETT	HØIENV 1-6,8
		TETT	REVHAUGV 1-3,5-14,18,20
		TETT	RINGV 8,10,12-16,18
		TETT	STASJONSV 4,8,10,12,16,18,30,34
		TETT	TVERRG 2,4-5
		TETT	GNR. 42 BNR. 32,34,39,42,51,70,85,97,136,142,149,153,155,169,183,210,218,347,455
		TETT	GNR. 54 BNR. 2,16,49,52,56,93,96,124
		SPREDT	GNR. 42 BNR. 72,104
		SPREDT	GNR. 54 BNR. 1,3,5,9,15,25,28,34,46-47
0304	VARHAUG ØST	TETT	BREKKEV 1-11,13
		TETT	ERLEV 1-3,5-6,8
		TETT	LERKEV 1-9
		TETT	SKULEG 18
		TETT	SNIPEV 1-10
		TETT	SPURVEV 1-6
		TETT	SVANEV 5,7-13,16,18,20,22
		TETT	TJELDV 1-10
		TETT	TRANEV 2,8,10,12,14,16,18,20,22,24,26,28,30
		TETT	VIPEV 2,4-12,15,17,19,21,23,25,27,29,31
		TETT	GNR. 42 BNR. 12,15,49,53,57,69,76,78,81,98,110-111,117,120,127,129-133,139,143,162,187,292,294,324-325,349,384,393,410-430,444,458,460-466,468-477,487,506
		TETT	GNR. 43 BNR. 8
		TETT	GNR. 53 BNR. 37,52-53,66,80,115,168
		TETT	GNR. 1100 BNR. 2-8
		SPREDT	GNR. 42 BNR. 2,26,170
0305	REIESTAD/TJEMSLAND	TETT	KLOKKARMARKA 1-9,11
		TETT	KLOKKERV 1-15,17,19
		TETT	MØLLEV 3,5,9,11,13
		TETT	OPSTADV 1,3,5,9,11,13,15,17,19,21,25,27,29,31,33

TABELL 1. OMFANGET AV GRUNNKRETSENE, FORDELT PÅ TETT OG SPREDT BEBYGGELSE.

GRUNN- KRETSNR	NAVNET PÅ GRUNNKRETSEN	TYPE BEBYGGELSE	OMFANGET AV GRUNNKRETSENE
0305	REIESTAD/TJEMSLAND	TETT	PARKV 1-10,12
		TETT	SKULEG 1-6,8,10-12
		TETT	GNR. 42 BNR. 29,252,256,482
		TETT	GNR. 53 BNR. 3,7,17-20,22,27-28,30-35,39,45-46,48-51,59,61,64-65,70,86-95,98-101,106,111,113,116-117,142,145,147-152,155-156,160-161,171
		TETT	GNR. 54 BNR. 17-18,22,27,58,63,65,87,94,101,109,118,122-123,133
		SPREDT	GNR. 53 BNR. 1-4,11-12,15,23,40,56
		SPREDT	GNR. 54 BNR. 21,26,36,61,104
0306	ÅNESTAD	SPREDT	GNR. 39 BNR. 7
		SPREDT	GNR. 40 BNR. 2,17
		SPREDT	GNR. 45 BNR. 1,10,12-18,25,29,31,33,35,37,40,47,56
		SPREDT	GNR. 46 BNR. 1,14,17-18,21,26
0307	UELAND	SPREDT	GNR. 45 BNR. 28,32
		SPREDT	GNR. 46 BNR. 8,12
		SPREDT	GNR. 47 BNR. 1-3,6-8,13
		SPREDT	GNR. 48 BNR. 1
		SPREDT	GNR. 49 BNR. 1
		SPREDT	GNR. 51 BNR. 1,3-4,7,9,14-15,18,20-21,23,29,38,41,45,49,51-52
0308	AUESTAD	SPREDT	GNR. 42 BNR. 54
		SPREDT	GNR. 52 BNR. 1,3-7,9,14-16
		SPREDT	GNR. 58 BNR. 1,3,5,7
		SPREDT	GNR. 59 BNR. 2,5,9-11,13,16-17,22,26-27,38-39,52-56,76-78,80-81,92
		SPREDT	GNR. 60 BNR. 1
		SPREDT	GNR. 62 BNR. 1-3,5-6,9
0309	HUSVEGG/ODLAND	SPREDT	GNR. 55 BNR. 1-6,8-9,11-13,15-16,19
		SPREDT	GNR. 56 BNR. 1-3
		SPREDT	GNR. 57 BNR. 1-3,9-12,14,19-23
		SPREDT	GNR. 58 BNR. 6,9
		SPREDT	GNR. 69 BNR. 4-5
04 VIGRESTAD			
0401	ÅRSLAND/HÅRR	SPREDT	GNR. 69 BNR. 2-3,6-7,12-13,16
		SPREDT	GNR. 70 BNR. 1,3-5,8,13-17
		SPREDT	GNR. 71 BNR. 1,4,6-14,16,23
0402	VOLD	TETT	NORDLYSV 1,3,5,7
		TETT	SMEDABRÅTET 1-5,9,11,13,15
		TETT	SOLHEIMSV 4-5,7-13,15
		TETT	SUBAG 2,4-16,19-26,28-29,31-32
		TETT	VIGRESTADV 2,4,6,8
		TETT	GNR. 76 BNR. 33,66,130-131,134,138,145,150,159-160,165,168-169,171,183,195,200,213,234,291,312,335,342
		SPREDT	GNR. 70 BNR. 7
SPREDT	GNR. 72 BNR. 1,6		
SPREDT	GNR. 76 BNR. 1,8-9,11-13,20,24,72,93,99,185		
0403	VIGRESTAD/HAUGLAND	TETT	EKREV 1-6,8-10,12,14
		TETT	GJERSHEIV 1,3,5-6,8,10
		TETT	HAUGLANDSV 1-11,14
		TETT	KLØVERV 2-10
		TETT	KROKV 1-7,9-15,17,19
		TETT	LYNGV 1-4,6,8,10
		TETT	MARKV 1-8,10
		TETT	MOSEV 2-3,5,7
		TETT	NYMANNSV 7,9-10,12-17
		TETT	RØYSV 1-9,13,15
		TETT	SMEDABRÅTET 6,8,10,14,16
		TETT	STEINV 1-8
		TETT	VIGRESTADV 9,11,13,15,17,19,25,27,29,31,33,35

TABELL 1. OMFANGET AV GRUNNKRETSENE, FORDELT PÅ TETT OG SPREDT BEBYGGELSE.

GRUNN- KRETSNR	NAVNET PÅ GRUNNKRETSEN	TYPE	OMFANGET AV GRUNNKRETSENE
0403	VIGRESTAD/HAUGLAND	TETT	GNR. 76 BNR. 73,175,179-180,187,196,201,216-217,250-252,267,274-276,331-332
		TETT	GNR. 77 BNR. 0-1,7,15,160,303-305
		SPREDT	GNR. 78 BNR. 1-4
0404	VIGRESTAD/HAUGSTAD	TETT	HAUGSTADV 2,4,6-7,9-13,15
		TETT	LANGGT 34-47,49-53,56,58,60,64,66,68
		TETT	TRIMV 2,4,6,8,12,14
		TETT	GNR. 77 BNR. 18,38,46,52,56,61,64-66,69,73,78-79,82,86,92,95,100,109,111,115,123,142,149,154-156,164,186,198,221-223,250,266
		SPREDT	GNR. 76 BNR. 14,21,36,90,132,336
SPREDT	GNR. 77 BNR. 3,14,19,34,39,50,93,125,129,145,179		
SPREDT	GNR. 79 BNR. 2-6,9,18,24,27,30,37-38		
0405	VIGRESTAD/HJERTHOLEN	TETT	LANGGT 4,6,8,17,23-24,26,28-30
		TETT	GNR. 76 BNR. 10,22,26,28,75,81,89,108,115,137,141,144,151,161,176,194,198,219,221-222,257,259-260,290
		TETT	GNR. 77 BNR. 88,106
		SPREDT	GNR. 70 BNR. 6,9,24
		SPREDT	GNR. 72 BNR. 2-3,5,9,11
		SPREDT	GNR. 73 BNR. 1,7-8
SPREDT	GNR. 74 BNR. 1-3		
SPREDT	GNR. 76 BNR. 2,64,124,135,149,191,253-254		
0406	HÅLAND/ÆVESTAD	SPREDT	GNR. 59 BNR. 45,84-85
		SPREDT	GNR. 62 BNR. 4
		SPREDT	GNR. 63 BNR. 1-3
		SPREDT	GNR. 64 BNR. 2-3,5,11-13,15,17-18,45
		SPREDT	GNR. 65 BNR. 2
		SPREDT	GNR. 66 BNR. 1,3-4,10
		SPREDT	GNR. 67 BNR. 1-2,6-9
		SPREDT	GNR. 68 BNR. 1,4-7,9,11
0407	RUGLAND	SPREDT	GNR. 79 BNR. 8,10,12,23,33
		SPREDT	GNR. 80 BNR. 1-3,6,9
		SPREDT	GNR. 81 BNR. 1-2,4-5,8-9,12
		SPREDT	GNR. 82 BNR. 1,3-5,8-9,15,21-23
		SPREDT	GNR. 83 BNR. 1,6-8,10,16
05	OGNA		
0501	BRUSAND	TETT	GNR. 108 BNR. 6-7,9-11,14-15,17-18,22-23,25-27,30,34,41-43,45-46,48,54-55,57,60,62-63,65,67-68,70-72,78,80,82-83,86,103,105,107-109,111,114,118-119,122-123,125,134,137-142,153-171,178
		SPREDT	GNR. 101 BNR. 1-2
		SPREDT	GNR. 102 BNR. 1-4,6-7,13,19-20
		SPREDT	GNR. 103 BNR. 2-4,7-8,11,13-15,18
		SPREDT	GNR. 104 BNR. 1
		SPREDT	GNR. 105 BNR. 1-3,5,7-8,11-12
		SPREDT	GNR. 106 BNR. 1
		SPREDT	GNR. 107 BNR. 1-8,11,14
		SPREDT	GNR. 108 BNR. 1-2,12-13,21,39,49,56,69,93,99,127-128,132,150-151
		SPREDT	GNR. 109 BNR. 1,5
		0502	SANDVE/FUGLESTAD
SPREDT	GNR. 99 BNR. 1		
SPREDT	GNR. 109 BNR. 2-4,6,10,13-14		
SPREDT	GNR. 110 BNR. 1-5,10,12,14,16,18,23		
SPREDT	GNR. 111 BNR. 1-5,7,9,12,15-16,19,33,41,43,52		
SPREDT	GNR. 112 BNR. 1-2,4		
SPREDT	GNR. 113 BNR. 1		
SPREDT	GNR. 117 BNR. 1-2,4,6,18,23		



TABELL 1. OMFANGET AV GRUNNKRETSENE, FORDELT PÅ TETT OG SPREDT BEBYGGELSE.

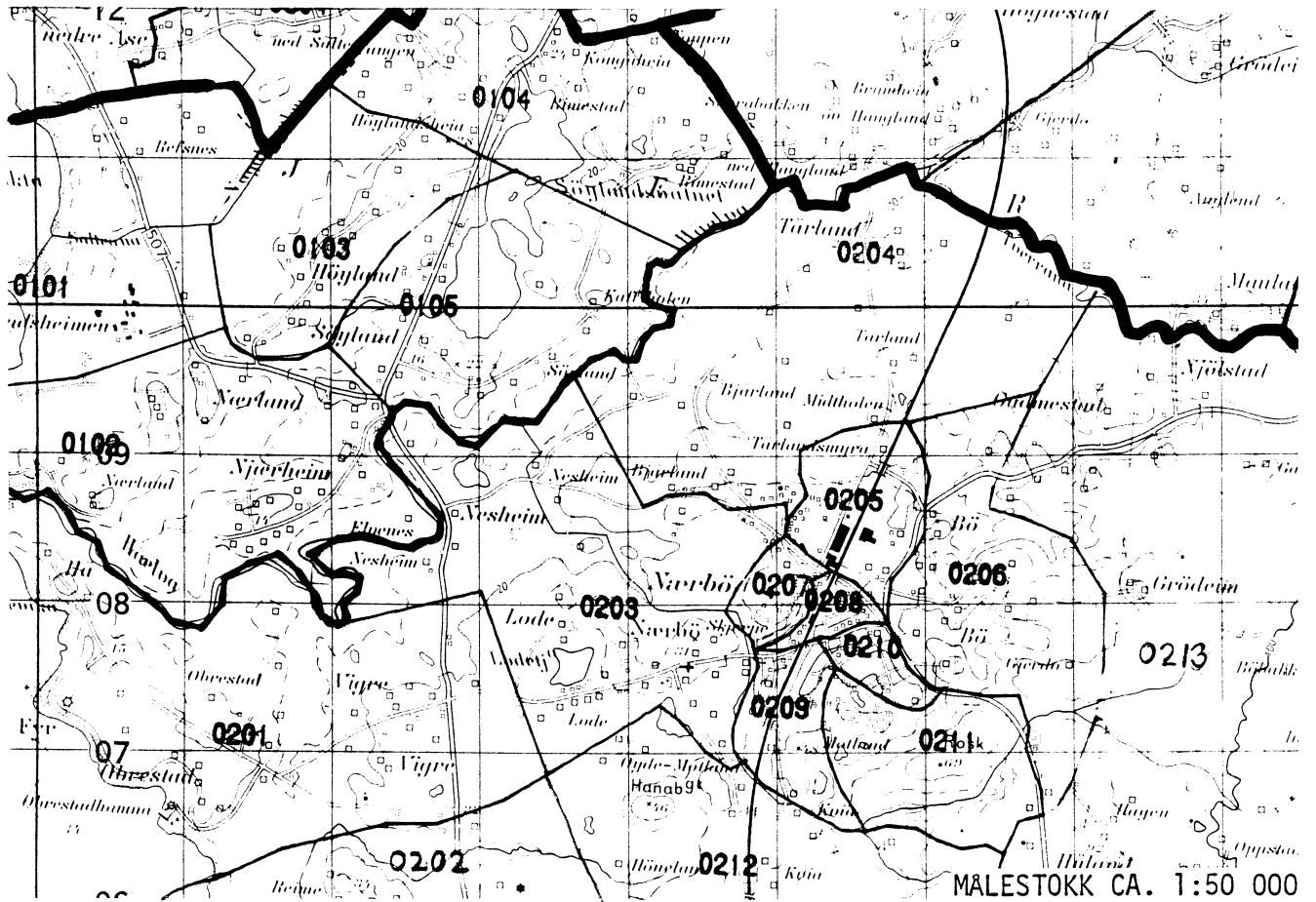
GRUNN- KRETSNR	NAVNET PÅ GRUNNKRETSEN	TYPE BEBYGGELSE	OMFANGET AV GRUNNKRETSENE
0503	MATNINGSDAL	SPREDT	GNR. 114 BNR. 1-2
		SPREDT	GNR. 115 BNR. 1,5-6,9,12,21-22
		SPREDT	GNR. 116 BNR. 1-2,4,7,20-21
		SPREDT	GNR. 118 BNR. 2,4-5,19-21,23-24
		SPREDT	GNR. 119 BNR. 1-5
		SPREDT	GNR. 120 BNR. 1
		SPREDT	GNR. 121 BNR. 1-2,7
0504	OGNA	SPREDT	GNR. 93 BNR. 1,3,15-17
		SPREDT	GNR. 94 BNR. 1,4,9-10
		SPREDT	GNR. 95 BNR. 1,5,50,53,63,70,78,81,97-99, 102,117,120,128,133,135,137,166,168,171,174- 175,178,180,186,190,199,221,236,294,298,302- 303,348,350,366
		SPREDT	GNR. 96 BNR. 1-2,7,9-11
		SPREDT	GNR. 97 BNR. 1
		SPREDT	GNR. 100 BNR. 1
		SPREDT	GNR. 124 BNR. 1
0505	SIREVÅG	TETT	GNR. 89 BNR. 7,13,16,24,28-29,35,38-49
		TETT	GNR. 90 BNR. 1-4,9,11-15,19-20,26-27,29
		TETT	GNR. 91 BNR. 2,9-11,13-14,23-24
		TETT	GNR. 95 BNR. 55-58,65-66,73,80,82-83,92-93, 101,107-108,112,132,134,138,140,143-144,148, 150,155-157,159,163,181,183,192,203-206,209, 211,220,226-227,229,233,246,249,265,271,283- 284,297,307-309,314-315,317,353,357-359,361, 367
		SPREDT	GNR. 92 BNR. 1-3
		SPREDT	GNR. 95 BNR. 59-61,67,127,173,177,185,193, 282,301
0506	SIREVÅG SØR	SPREDT	GNR. 84 BNR. 1-4,6,11-12,14
		SPREDT	GNR. 85 BNR. 1
		SPREDT	GNR. 86 BNR. 1-2,4-5,7,10,15,18-19,29,32, 34
		SPREDT	GNR. 87 BNR. 1-2,8,10
		SPREDT	GNR. 88 BNR. 4
		SPREDT	GNR. 89 BNR. 1-5,18,20,22,30,36-37



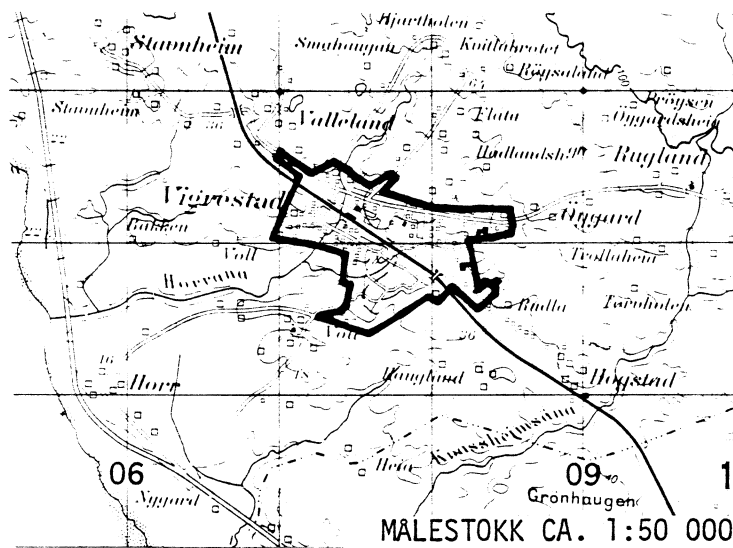




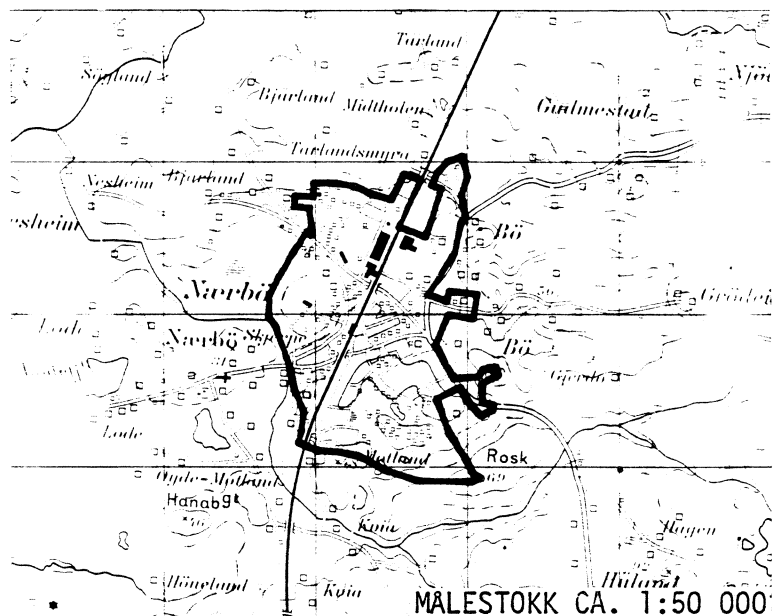
# UTSNITT AV KRETSKART



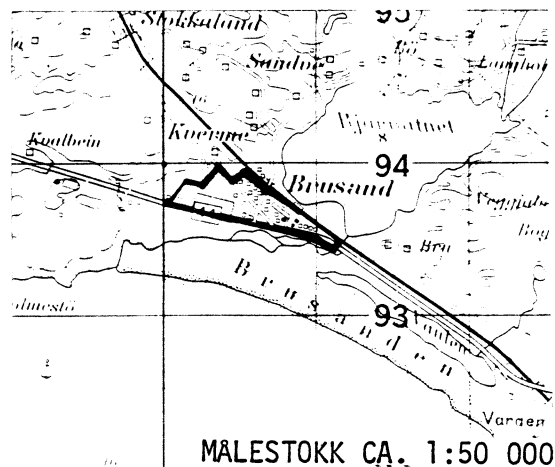
## AVGRENSING AV VIGRESTAD TETTSTED



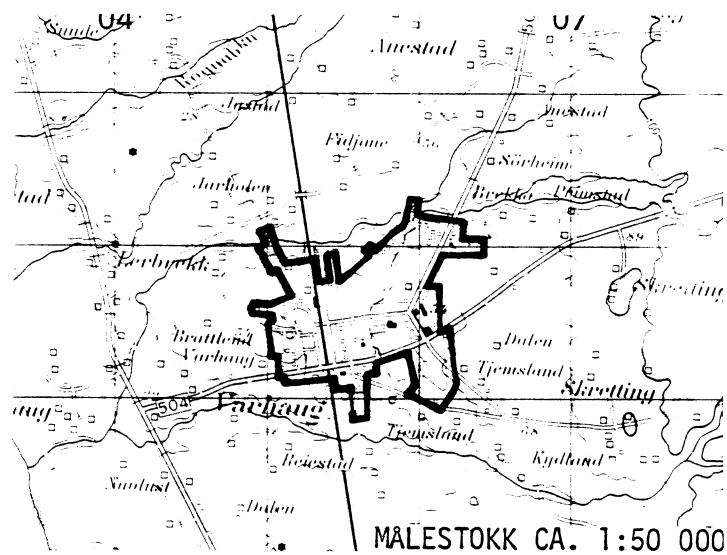
## AVGRENSING AV NÆRBØ TETTSTED



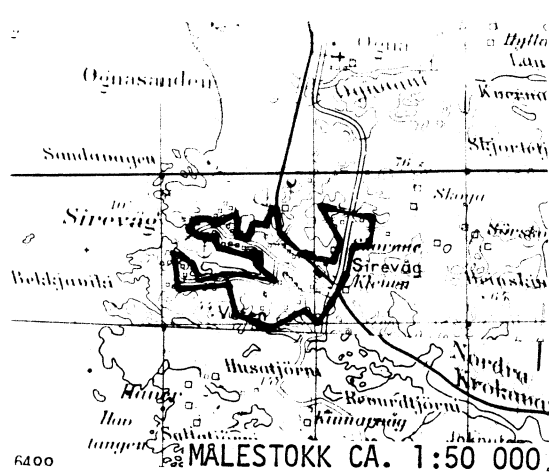
## AVGRENSING AV BRUSAND TETTSTED



## AVGRENSING AV VARHAUG TETTSTED



## AVGRENSING AV SIREVÅG TETTSTED



Med samtykke fra Norges geografiske oppmåling er NGOs kartmateriale brukt som kartgrunnlag.

TABELL 2. SAMMENLIGNBARHETEN MELLOM GRUNNKRETSENE 1980  
OG FOLKETELLINGSKRETSENE 1970

GRUNNKRETS 1980	KOMM 1970	---FOLKETELLINGSKRETS 1970---	
		HEL KRETS	DEL AV KRETS
0101 REFSNES	1119	20	19
0102 NÆRLAND	1119		19
0103 HØYLAND	1119		18
0104 RIMESTADKROSSEN	1119		18
0105 SØYLAND	1119		18
0201 HÅ/OBRESTAD	1119		21
0202 REIME	1119		21
0203 NESHEIM/SKJÆRPE	1119		22-23
0204 BJØRLAND/TORLAND	1119		22-23
0205 BJØRHAUG	1119		22-23
0206 BØ	1119		22-23,25
0207 SKJÆRPEFELTET	1119		22
0208 NÆRBØ STASJON	1119		22
0209 MOTLAND	1119		22-23
0210 SKÆR	1119		22
0211 ROSK	1119		22-23,25
0212 ØDEMOTLAND/KVIA	1119		23
0213 BØ/VÅRLAND	1119		25
0214 HÅLAND/OPSTAD	1119		25
0215 ÅNA KRETSEFENGSEL	1119	24	
0301 LERBREKK	1119		8
0302 DYSJALANDSVEGEN	1119		8-9
0303 VARHAUG VEST	1119		7-8
0304 VARHAUG ØST	1119		7-8,11
0305 REIESTAD/TJEMSLAND	1119		7-8,11
0306 ÅNESTAD	1119		9
0307 UELAND	1119	10	
0308 ÅUESTAD	1119		11
0309 HUSVEGG/ODLAND	1119	12	
0401 ÅRSLAND/HÅRR	1119	14	13
0402 VOLD	1119		15-16
0403 VIGRESTAD/HAUGLAND	1119		15-16
0404 VIGRESTAD/HAUGSTAD	1119		15-16
0405 VIGRESTAD/HJERTHOLEN	1119		13,15-16
0406 HÅLAND/ÅVESTAD	1119		11,13
0407 RUGLAND	1119	17	16
0501 BRUSAND	1119	3-4	5
0502 SANDVE/FUGLESTAD	1119		5
0503 MATNINGSDAL	1119	6	
0504 OGNA	1119		2
0505 SIREVÅG	1119	1	2
0506 SIREVÅG SØR	1119		2

TABELL 3. SAMMENLIGNBARHETEN MELLOM DELOMRÅDENE 1980  
OG FOLKETELLINGSKRETSENE 1970 OG 1960

DELOMRÅDE 1980	KOMM 1970	---KRETSENER-1970---		KOMM 1960	---KRETSENER-1960---	
		HELE	DELER AV		HELE	DELER AV
01 HØYLAND	1119	18-20		1119	1-2	
02 NÆRBØ	1119	21-25		1119	3-7	
03 VARHAUG	1119	7-10	11	1118	1-4	5
	1119	12		1118	6	
04 VIGRESTAD	1119	13-17	11	1118	7-11	5
05 OGNA	1119	1-6		1117	1-6	

Kommune: 1119 HÅ

Tabell 4. Oversikt over kirkesogn/kapelldistrikt (menighet)

Menighet		Grunnkretsnummer	
Nummer	Navn	Hel	Del av
01	VARHAUG	0301-0309, 0401-0407,	
02	NÆRBØ	0101-0105, 0201-0215,	
03	OGNA	0501-0506,	

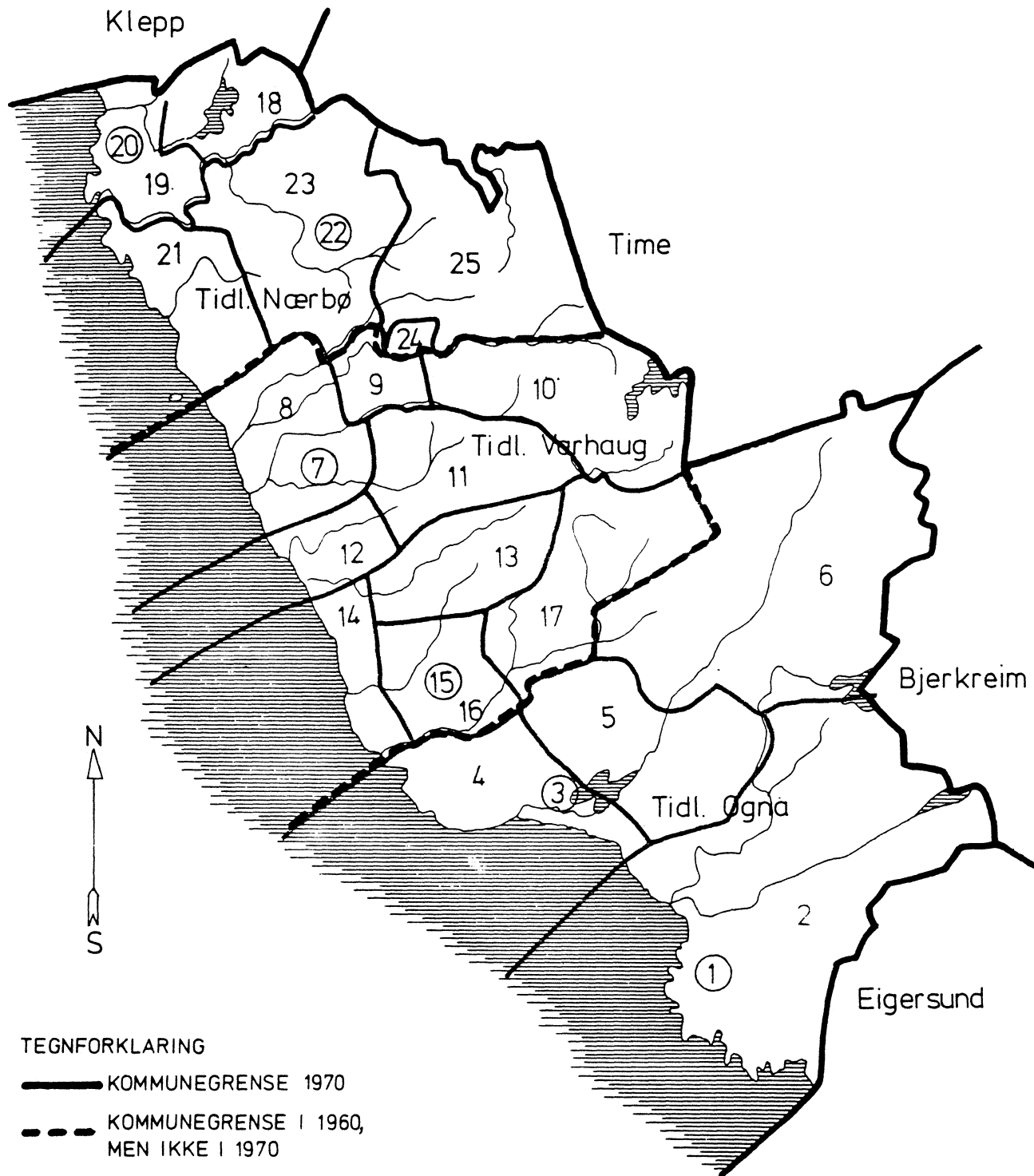
KOMMUNE 1119 HÅ

TABELL 5. OVERSIKT OVER TETTSTEDER.

TETTSTED NR. NAVN	KOMM NR.	OMFATTER TETTBEBYGGELSE I GRUNNKRETSENE
4571 NÆRBØ	1119	0203-0211
4572 VARHAUG	1119	0302-0305
4573 VIGRESTAD	1119	0402-0405
4574 BRUSAND	1119	0501
4575 SIREVÅG	1119	0505



## 1119 HÅ



## TEGNFORKLARING

— KOMMUNEGRENSE 1970

- - - KOMMUNEGRENSE I 1960,  
MEN IKKE I 1970

— KRETSGRENSE 1970

③ MARKERING AV TETTBYGD  
KRETS MED NR.

2 NR. PÅ SPREDTBYGDE KRETS

MÅLESTOKK

0 1 2 3 4 5 10 KM.



