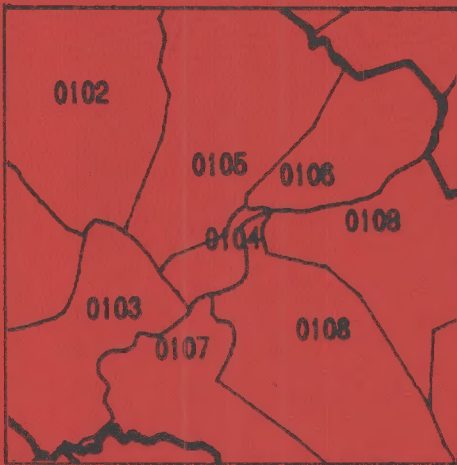


# GRUNNKRETSER OG TETTSTEDER



## DOKUMENTASJON 1980

0237 **EIDSVOLL**

## FORORD

Med bakgrunn i det økende behovet for statistikk for mindre områder innen kommunene og på tvers av kommunegrensene, startet Statistisk Sentralbyrå i 1976 arbeidet med en generell, stabil kretsinnndeling. Kretsene blir kalt grunnkretser for å unngå forvekslinger med tidligere folketellingskretser og eksisterende skole- og valgkretser som dekker mer spesielle behov.

Et vesentlig siktepunkt var å kunne gi detaljert geografisk statistikk fra landbrukstellingen i 1979 og folke- og boligstillingen i 1980, men hensikten var også å få en geografisk enhet mer egnet for løpende statistikk.

Utgangspunktet for inndelingen har vært folketellingskretsene i 1970, men disse måtte mange steder nøye revideres i samråd med kommunene for å bli bedre egnet som en generell, geografisk basisenhet.

Formålet med dette heftet er å dokumentere kretsinnndelingen og lette arbeidet med analyser og praktisk bruk av kretsdata. Data for grunnkretser blir bl.a. tilgjengelige i egne kommunehefter fra Folke- og boligstillingen 1980. I de enkelte kommuner og i Statistisk Sentralbyrå finnes det også foreløpige befolkningstall pr. 1/7-79 og 1/11-80 for grunnkretser.

Prinsippene for kretsinnndelingen ble utformet gjennom drøftinger med brukere og gjennom et prøveprosjekt, og er beskrevet i et eget notat "Veiledning ved inndeling av kommunene i grunnkretser". Statistisk Sentralbyrå. 1977. Det blir også tatt sikte på å drøfte erfaringer fra arbeidet og utviklingsperspektiver nærmere i et særskilt hefte.

Utviklingen av GAB-systemet (Grunneiendom-, Adresse- og Byggningsregister) vil gi et regelmessig vedlikehold av bl.a. et adresseregister med koder for grunnkrets. Dette vil i framtida gi muligheter for bl.a. befolkningsstatistikk for grunnkretser, og lette oversikten i kommunene. Grunnkretsinnndelingen skal heretter holdes mest mulig fast. Det vil imidlertid kunne forekomme feilregistreringer. Henvendelser om slike feilregistreringer og spørsmål om eventuelle endringer i grunnkretsinnndelingen skal rettes til Fylkeskartkontoret i det aktuelle fylket, som vil ta saken opp med Byrådet. Spørsmål om grunnkretsinnndelingen generelt og arbeidet med den kan også rettes til Statistisk Sentralbyrå, Kongsvinger.

Arbeidet med kretsinnndelingen, som har hatt økonomisk støtte fra Miljøverndepartementet, har vært ledet av førstekonsulent Jan Byfuglien og konsulent Ole Ragnar Langen.

Statistisk Sentralbyrå, Oslo, juni 1981

Odd Aukrust

---

Eivind Hoffmann

## INNHold

	Side
Generelt om grunnkretsinnndelingen, avgrensingen av tettsteder og registrering av kirkesogn/kapelldistrikt .....	3
Spesielle merknader til gjennomføringen i Eidsvoll kommune .....	8
Omfanget av grunnkretsene, fordelt på tett og spredt bebyggelse .....	10
Kart over inndelingen i grunnkretser .....	20
Sammenliknbarheten mellom grunnkretsene 1980 og folketellingskretsene 1970 .....	25
Sammenliknbarheten mellom delområdene 1980 og folketellingskretsene 1970 og 1960 .....	26
Oversikt over kirkesogn/kapelldistrikt (menighet) .....	27
Oversikt over tettstedene .....	27
Kart over avgrensing av tettstedene .....	28
<b>V e d l e g g</b>	
1. Kartskisse over kretsinnndelingen i 1970 .....	30
2. Oversiktskart over tettbygde kretser i 1970 .....	31

## GENERELT OM GRUNNKRETSINNDELINGEN, AVGRENSINGEN AV TETTSTEDER OG REGISTRERING AV KIRKESOGN/KAPELLDISTRIKT

### Formålet med og nytten av grunnkretsinnndelingen

Formålet med å dele kommunen inn i grunnkretser er å lage små stabile geografiske enheter som kan gi et fleksibelt statistisk grunnlag for kommunal og regional analyse, forvaltning og planlegging. Foruten å nytte disse slik de er, kan grunnkretsene grupperes til enheter som varierer fra formål til formål. Som minste byggekloss kan grunnkretsen settes sammen til geografiske enheter som er formålstjenlige f.eks. i planleggingen av eldreomsorgen eller til å studere utviklingen av elevgrunnlaget i grunnskolen på ulike alderstrinn. Aktuelle grupperingsenheter som kan gå på tvers av kommunegrensene er f.eks. vassdragsregioner og arbeidsmarkedsregioner.

I første omgang kommer Statistisk Sentralbyrå til å nytte inndelingen til å presentere data fra landbrukstellingen i 1979 og folke- og bolig tellingen i 1980. Som en kontroll på at det arbeidet som er gjort er riktig har en laget tabeller pr. 1/7-79 og 1/11-80 som gir befolkningstall fordelt på alder, kjønn og type bebyggelse.

### Krav til grunnkretsinnndelingen

Ut fra de formål inndelingen i grunnkretser skal tjene, ble det stilt en del krav som vi nedenfor kort skal gjennomgå.

1. Grunnkretsene må utformes slik at grensene er uforanderlige over en rimelig tidsperiode. Dette er et særdeles viktig krav. Stabile kretser er en helt avgjørende forutsetning for å kunne følge endringer på kretsnivå over tid. (se nedenfor).

Nå har dessverre kartgrunnlaget mange steder vært svært dårlig. Dette gjør at en spesielt i ubebodde områder må regne med at grensene må justeres slik at de faller sammen med eiendomsgrensene. Grunnkretsenes omfang er definert ved adressene (gards- og bruksnr. eller gateadresse). En del steder er imidlertid eiendommene så store at en må regne med at grunnkretsgrensa må trekkes på tvers av eiendomsgrensa. Videre må en regne med endringer av grensene i ubebodde områder dersom disse blir bebyggt med boliger, industri o.l. og grensene går på tvers av den nye bebyggelsen. De eneste endringer som kan tillates i bebodde områder er deling eller sammenslåinger av hele grunnkretser. Der nytt kartgrunnlag viser at grensene i bebodde områder er trukket feil, må grensene på kartet justeres slik at de blir i samsvar med beskrivelsen (gateadresser eller gards- og bruksnr.).

2. Kretsene er i størst mulig grad søkt gjort sammenlignbare med folketellingskretsene i 1970 og tidligere tellinger slik at en kan følge utviklingen bakover i tid. Dette kravet strir imidlertid ofte mot kravet om at inndelingen skal bestå av sammenhengende geografiske områder og være hensiktsmessig til kommunal og regional planlegging. Der den gamle inndelingen fra folketellingen i 1970 ikke kunne nyttes direkte, har en likevel forsøkt å lage større enheter innen kommunen som kan sammenlignes. I noen tilfeller har ikke dette lyktes, enten ved at den gamle inndelingen bestod av ikke geografisk sammenhengende områder, eller fordi dette ville føre til en inndeling som kommunen mente ikke var formålstjenlig.

3. Grunnkretsene skal ikke være for store eller variere for mye i folketall og areal. Dette kravet er viktig for at grunnkretsen kan fungere som byggekloss ved inndeling i regioner av ulike slag. I spredtbygde strøk ble det som utgangspunkt sagt at grunnkretsene ikke burde overstige 300-400 personer og i tettbygde strøk 500-600 personer.

Arealet i kretsene bør heller ikke variere for mye. Spesielt større ubebodde områder som f.eks. Finnmarksvidda og Hardangervidda, er delt inn i ubebodde grunnkretser, der grensene er lagt i vannskillere.

Grensene for grunnkretsene er også forsøkt lagt slik at de i størst mulig grad er ensartede når det gjelder bebyggelsesstruktur, natur- og næringsgrunnlag og slik at de kommunikasjonsmessig hører sammen. Folketellingskretser fra 1970 er f.eks. ofte blitt delt fordi de enkelte deler av kretsen nå ikke lengre hører sammen kommunikasjonsmessig.

#### Inndelingen i delområder (bydeler/bygdelag)

Størrelsen på kommunene varierer svært mye. Det var derfor behov for å lage en fast inndeling som kunne gi data på et mer overordnet nivå enn grunnkretsen. En slik områdeinndeling vil være bedre egnet for data som blir for detaljert på kretsnivå samtidig som den vil være bedre egnet enn kretser til regionale oversiktsanalyser. Ut fra statistiske formål ble derfor grunnkretsene gruppert til delområder. Delområdene er angitt ved de to første sifrene i det 4-sifrede grunnkretsnummeret, mens de to siste sifrene angir nummeret på grunnkretsen innenfor delområdet.

Delområdene har som hovedregel 1 000-3 000 innbyggere i spredtbygde strøk og 3 000-6 000 i mer tettbygde strøk. Kommuner med under 1 000-2 000 innbyggere er vanligvis ikke delt inn i delområder.

### Registrering av tettsted

Ved Folketellingene 1960 og 1970 var kretsinnndelingen knyttet direkte til inndelingen i tettsteder. Dette er uheldig fordi tettstedsgrensene endrer seg over tid. Det er imidlertid fortsatt ønskelig å registrere tettbebyggelsen da dette er den eneste måten en kan få et realistisk bilde av utviklingen i urbaniseringen i Norge. Den enkelte adresse er derfor registrert med en egen kode for om adressen ligger innenfor eller utenfor tettsted, uavhengig av grunnkretsinnndelingen. Det er videre bygd opp et eget tettstedsregister som grupperer sammen tettbebyggelsen i de enkelte grunnkretser til tettsteder.

For at en hussamling skal kunne registreres som et tettsted må det bo minst 200 personer der og avstanden mellom husene må normalt ikke overstige 50 meter. Har en derimot fått en kjerne med 200 innbyggere, kan en vise mer skjønn ved avgrensingen. Husklynger som naturlig hører med til tettstedet, tas med selv om avstanden overskrider 50 meter. Avstanden mellom nærmeste hus i kjernen og den lille klynga, bør imidlertid ikke overstige 400 meter. Er avstanden større bør husklynga være stor nok til å danne eget tettsted. Grensene for tettstedene slik de er beskrevet i dette heftet, skal vise grensa for bebyggelsen slik den er 1. november 1980 og ikke inneholde områder som er blitt eller blir bebygd seinere. Bebyggelse som skal regnes med i tettbebyggelsen er boliger, industri, forretninger, offentlige bygninger, idrettsanlegg o.l. Hytter og ren gardsbebyggelse skal bare regnes med i tettstedet dersom det ligger i eller i tilknytning til tettstedet, dvs. mindre enn 50 meter fra nærmeste hus i "kjernen" eller den lille husklynga som ligger over 50 meter fra "kjernen".

I praksis vil det finnes områder innenfor tettstedene der avstanden mellom husene overstiger 50 meter. Dette kan f.eks. være i industriområder eller idrettsanlegg som ligger i tilknytning til tettstedene. Videre kan det være naturlige hindringer som bergknauser, elver eller dyrkbare områder som en ikke får bygge ut.

Ved avgrensingen av tettstedene har Byrået støtt på en rekke praktiske problemer som har sammenheng med at dette arbeidet er noe som har vært nytt for de kommunale myndigheter. Praksis ved avgrensingene kan derfor variere noe, men dette gir trolig ikke større registreringsfeil enn ved den metode som ble nyttet i 1970. En regner med at feil vil bli korrigert etter hvert som kommunen skal ajourføre grensene.

Hvert tettsted er tildelt et firesifret nummer i tillegg til kommune-nummeret.

### Registrering av kirkesogn og kapelldistrikt (menigheter)

Ved tidligere folketellinger har det vært et krav av folketellingskretsene skulle følge grensene for kirkesognene. Dette har en del steder vist seg utilfredsstillende da sognegrensene har vært foreldet i forhold til dagens bosettingsmønster. For å få statistikk for kirkesogn/kapelldistrikt er kirkesogn/kapelldistrikt registrert uavhengig av grunnkretsinnndelingen. Grensene for kirkesogn/kapelldistrikt kan derfor avvike fra grunnkretsgrensene, men de kirkelige myndigheter er oppfordret til å tilpasse de kirkelige inndelingene slik at grensene faller sammen med grensene for grunnkretsene. Dette letter registrering og ajourhold. Det er laget en egen katalog som grupperer menigheter til prestegjeld, prosti og bispedømme.

### Sammenlignbarhet med tidligere folketellinger

Ett av kravene som er satt til inndelingen i grunnkretser er at en bør forsøke å få til en så god sammenlignbarhet med folketellingskretsene i 1970 som mulig. I tabellene 2 og 3 har vi vist sammenlignbarheten mellom grunnkretsene 1980 og folketellingskretsene 1970 og delområdene og folketellingskretsene 1970 og 1960. Sammenlignbarheten er funnet ved å sammenligne kart fra de ulike tellingene. Det er ikke tatt hensyn til endringer av grensene i ubebodde strøk. Nøyaktigheten vil også avhenge av kvaliteten av kartgrunnlaget. Ved nærmere studium av adressene i de enkelte grunnkretsene kan en oppdage differanser mellom de ulike tidspunktene som ikke er oppdaget ved å sammenligne kart. Slike differanser kan skyldes feil ved tidligere tellinger.

Det arbeides med en omkoding av 1970-materialet til delområder i 1980, og det er også lagt til rette for en omkoding av 1970-kretser til grunnkrets 1980. Byrådet har imidlertid foreløpig ikke ressurser til å gjennomføre dette.

### Dokumentasjon av kretsinnndelingen

Grunnkretser, tettsteder og kirkesogn/kapelldistrikt er dokumentert ved hjelp av kart og lister.

Kartdokumentasjonen er av varierende kvalitet. Alle grunnkretser i spredtbygde strøk er tegnet inn på kart i M 1:50 000. I tettbygde strøk er grunnkretsene tegnet inn på økonomisk kartverk av varierende målestokk 1:5 000, 1:10 000 og 1:20 000. Tettstedsgrensene er tegnet inn på kart i samme målestokk. Dessverre er det enkelte tettbygde områder hvor økonomisk kartverk ennå ikke finnes. Her er kretsinnndelingen og tettstedsavgrensingen dokumentert enten på reguleringskart i M 1:2 000, 1:1 000 eller 1:500 eller på flyfoto av ulik målestokk. Kirkesogn/kapelldistriktene er for de fleste prestegjeld dokumentert

på kart i M 1:50 000. Byrådet og kommunen skal ha den samme dokumentasjonen. Flere kommuner har lagt grunnkretsgrensene og avgrensingen av tettstedene på egne folier.

I Byrådet blir grunnkretsgrensene digitalisert (koordinatsatt) automatisk på kartgrunnlag i M 1:50 000 og økonomisk kartverk i tettbygde strøk. Videre blir tettstedsgrensene også digitalisert, vesentlig ut fra økonomisk kart i M 1:10 000. Kartene i dette notatet er framstilt ved hjelp av folier uttegnet på grunnlag av digitaliserte grunnkretsgrenser og tettstedsgrenser.

Disse inndelingene er kodet inn i adresseregisteret i Byrådet. Adresseregisteret inneholder bare bebodde adresser og bygger på folkeregisterets Magnetbåndregister. Dette adresseregisteret vil danne grunnlaget for etablering av Adresseregisteret i GAB-systemet (Grunneiendom-, Adresse- og Bygningsregister).

Kvaliteten på det foreløpige adresseregisteret er noe ujamn. Det har manglet presise retningslinjer for adressekoding i folkeregistrene. Noen har f.eks. nyttet fiktive adresser som ikke samsvarer med den offisielle matrikkelen. I tabell 1 kan det derfor finnes en del adresser som ikke kan regnes som offisielle adresser. Dette gjelder f.eks. bebodde eiendommer på statsgrunn i en del kommuner. Etter hvert blir offisiell adressering mer utbredt og ensartet, og registrene blir da lagt om.

Adresseregisteret kan inneholde enkelte adresser som er kodet i feil grunnkrets eller med feil type bebyggelse. Dette er imidlertid etableringsfeil som en regner med vil bli rettet opp etter hvert som registeret blir vedlikeholdt av kommunen.

Byrådet har etablert et adresseregister pr. 1/7-79 og et pr. 1/11-80.

### Den praktiske gjennomføringen

Det ble lagt stor vekt på å trekke kommunene aktivt inn i arbeidet med å fastlegge grunnkretsene og å avgrense tettstedene. Uten kommunenes lokalkunnskap ville det ikke ha vært mulig å kode adresseregisteret fullt ut, samtidig som kommunene er de eneste som kunne lage en inndeling som var brukbar for kommunal forvaltning og planlegging.

Allerede i 1976 ble de første kommunene kontaktet. Hver kommune fikk tilsendt et notat hvor omfanget av den enkelte folketellingskrets i 1970 var regnet opp. I notatet var det også et forslag eller skisse til inndeling i delområder og grunnkretser. Detaljeringen i forslaget var avhengig av kvaliteten på den gamle inndelingen og dokumentasjonen fra 1970. Kommunen ble bedt om å ta hensyn til framtidig utbygging. Samtidig ble kommunen bedt om å avgrense de husklyngene som tilfredsstilte kravene til tettsted eller som en ventet ville



tilfredsstillende kravene ved utgangen av 1980. Etter korrespondanse og kontakt over telefon ble inndelingen fastlagt og tettstedene avgrenset. Inndelingen i grunnkretser og avgrensingen av tettstedene kan i et mindre antall kommuner av ulike grunner være av mindre bra kvalitet. Likevel bør en så langt det er mulig unngå å endre kretsinnndelingen, da dette vil ødelegge kontinuiteten i statistikken.

Høsten 1979 og 1980 ble det foretatt en ajourføring fram til 1/7-79. I første halvpart av 1981 ble så kretsinnndelingen, tettstedene og kirkesogn/kapelldistrikt ajourført pr. 1/11-80.

For å få kartlagt inndelingen i kirkesogn/kapelldistrikt ble sognepresten i hvert prestegjeld kontaktet. Sognepresten fikk tilsendt et kart der grunnkretsene var tegnet inn og ble bedt om å tegne inn grensene for kirkesogn/kapelldistrikt på kartet. Der grunnkretsene ble delt av et kirkesogn/kapelldistrikt ble prestene bedt om å liste opp de adresser i grunnkretsen som falt innenfor de enkelte kirkesogn/kapelldistrikt. Materialet ble så sendt Byrået via fylkeskartkontorene og bispedømmerådene som skulle foreta en første kontroll av materialet.

#### SPESIELLE MERKNADER TIL GJENNOMFØRINGEN I EIDSVOLL KOMMUNE

Ved folketellinga i 1970 var kommunen delt opp i 30 folketellingskretser. Av disse svarte kretsene 11, 13, 14 og 30 til Eidsvoll tettsted, kretsene 18, 19 og 20 svarte til Råholt tettsted og krets 22 svarte til Dal tettsted.

I dag er Eidsvoll kommune delt opp i 8 delområder og 67 grunnkretser. Kommunen har 5 tettsteder. Råholt og Dal tettsteder fra 1970 er slått sammen til 1 tettsted; Råholt. De øvrige tettstedene er Eidsvoll, Finnbråten, Minnesund og Langset. De tre sistnevnte tettsteder er tettsteder som har kommet til siden 1970.

Sammenliknbarheten mellom grunnkretser og folketellingskretser er dårlig og vi må i enkelte områder slå sammen flere grunnkretser og sammenlikne med en eller flere folketellingskretser. I tabellen nedenfor viser vi dette.

Grunnkretser	Folketellingskretser	Kommentarer
0101	29	
0102-0104	27-28	Kodefeil, se nedenfor
0105	26	
0201-0205	3-4	
0206	5	
0207-0209	1-2	Hele krets 1 kommer i grunnkrets 0209
0301	17	
0302-0308,0501-0507,0601-0617,0701-0703,0801-0805	14-16, 18-24	
0401	6	
0402-0408,0410	11, 12, 13	
0409	10	
0411	7, 9	
0412	8	
0704	25	

Kartet over tettstedsgrense for Eidsvoll tettsted i kommuneheftet for 1980 er feil. Finnbråtan tettsted er tatt med i avgrensingen for Eidsvoll tettsted. Dette er rettet i dokumentasjonsnotatet.

Vi tror gnr. 241 og 243 i grunnkrets 0103 er feilkoding. Vi mener at disse adressene skal ligge i grunnkrets 0102. Dersom adressene er kodet feil, må dette rettes opp under vedlikeholdet av Adresseregisteret i GAB. I 1980 bodde det 43 personer på de nevnte adressene, mot 53 i 1970.

KOMMUNÉ 0237 EIDSVOLL

TABELL 1. OMFANGET AV GRUNNKRETSENE, FORDELT PÅ TETT OG SPREDT BEBYGGELSE.

GRUNN- KRETSNR	NAVNET PÅ GRUNNKRETSEN	TYPE BEBYGGELSE	OMFANGET AV GRUNNKRETSENE
01 FEIRING			
0101	BERGER	SPREDT	GNR. 249 BNR. 1-3, 6, 8, 13-17, 21, 23-24, 26-28, 33-34, 37
		SPREDT	GNR. 250 BNR. 1, 8, 13, 20-21, 25, 29, 34, 39
		SPREDT	GNR. 251 BNR. 1-2, 5, 7, 11-12
		SPREDT	GNR. 252 BNR. 7
		SPREDT	GNR. 253 BNR. 1, 4, 7, 11, 18, 20, 24
		SPREDT	GNR. 254 BNR. 1
		SPREDT	GNR. 255 BNR. 6, 14, 18, 22, 30
		SPREDT	GNR. 256 BNR. 1
		SPREDT	GNR. 257 BNR. 1
		SPREDT	GNR. 258 BNR. 3, 8-9
0102	DISSERUD	SPREDT	GNR. 243 BNR. 1-3, 5-6, 10, 12, 21-22, 26, 29, 34, 39-40, 42, 47-48, 50-51, 56, 58, 61
		SPREDT	GNR. 244 BNR. 1-4, 6-7, 9-11, 15, 20-22, 25
		SPREDT	GNR. 245 BNR. 1-3, 6, 8-10
		SPREDT	GNR. 246 BNR. 1-5, 7-11, 13, 26, 28, 30, 34-35, 38
		SPREDT	GNR. 247 BNR. 1, 3-4
		SPREDT	GNR. 248 BNR. 1-3, 7, 14, 22, 24-25
0103	ØGARDEN	SPREDT	GNR. 233 BNR. 4, 33, 51, 58
		SPREDT	GNR. 237 BNR. 7, 19, 25
		SPREDT	GNR. 241 BNR. 1-2, 4, 6-7, 9
		SPREDT	GNR. 242 BNR. 1-3, 5, 9-10, 13, 18, 20-21, 23
		SPREDT	GNR. 243 BNR. 4, 14, 16, 30, 41, 57
0104	KJERKEKRETSEN	SPREDT	GNR. 231 BNR. 1
		SPREDT	GNR. 232 BNR. 2-3, 8, 14-15, 17-18, 21, 24-25, 30, 33, 35, 39, 42, 44-46, 50-51, 55-57
		SPREDT	GNR. 233 BNR. 1-2, 6, 10, 12-13, 16-17, 20, 22, 24-26, 32, 35-36, 39, 42-43, 45-47, 49, 56, 59, 65, 67-68, 70, 76, 85, 105, 139
		SPREDT	GNR. 234 BNR. 1-2
		SPREDT	GNR. 235 BNR. 1, 3
		SPREDT	GNR. 237 BNR. 1-3, 11, 15, 17, 21, 26
		SPREDT	GNR. 238 BNR. 1, 3-4, 8, 10, 14, 17, 27, 30
		SPREDT	GNR. 239 BNR. 1
		SPREDT	GNR. 240 BNR. 1-2
0105	TOSTERUD	SPREDT	GNR. 224 BNR. 1
		SPREDT	GNR. 225 BNR. 1-3, 5, 7, 11, 14, 17, 20, 29, 33, 44-45
		SPREDT	GNR. 226 BNR. 1-2
		SPREDT	GNR. 227 BNR. 1-2, 4, 14, 17
		SPREDT	GNR. 228 BNR. 1-2
		SPREDT	GNR. 229 BNR. 2-3, 6, 8, 10, 14
		SPREDT	GNR. 230 BNR. 1-2, 9, 12, 15-16
02 NORDBYGDA			
0201	BYRUD	SPREDT	GNR. 202 BNR. 1, 5, 8
		SPREDT	GNR. 203 BNR. 5, 20, 24
		SPREDT	GNR. 204 BNR. 1-5, 7, 13-14, 17, 21-22
		SPREDT	GNR. 206 BNR. 2-10, 12-13, 20-22, 25, 29, 31-32, 36, 38-39, 41, 43, 50, 57
		SPREDT	GNR. 207 BNR. 1-2
		SPREDT	GNR. 210 BNR. 1, 16
		SPREDT	GNR. 211 BNR. 3
		SPREDT	GNR. 221 BNR. 2
0202	STENSBY	TETT	GNR. 209 BNR. 5, 8, 12-14, 23-24, 128, 130
		TETT	GNR. 211 BNR. 124
		TETT	GNR. 220 BNR. 2
		SPREDT	GNR. 207 BNR. 3
		SPREDT	GNR. 208 BNR. 3-4, 7-8
		SPREDT	GNR. 209 BNR. 2
		SPREDT	GNR. 220 BNR. 3, 8, 10-11, 19

## KOMMUNE 0237 EIDSVOLL

TABELL 1. OMFANGET AV GRUNNKRETSENE, FORDELT PÅ TETT OG SPREDT BEBYGGELSE.

GRUNN- KRETSNR	NAVNET PÅ GRUNNKRETSEN	TYPE BEBYGGELSE	OMFANGET AV GRUNNKRETSENE
0203	INDUSTRIFELTET	TETT	GNR. 209 BNR. 29,35
		TETT	GNR. 210 BNR. 3
		TETT	GNR. 211 BNR. 10,18,20-22,33,52,57,110
		SPREDT	GNR. 210 BNR. 10,18
0204	SANDERUD	TETT	GNR. 210 BNR. 12
		TETT	GNR. 211 BNR. 4-5,9,14,17,24,34,38,42,48, 61-62,64,66-75,77-87,89-97,126,135
		SPREDT	GNR. 211 BNR. 104
0205	SETRE	TETT	GNR. 209 BNR. 4,7,10,20,25,36-37,40-43,51- 54,56,59-76,78-83,86-93,95-98,101-108,113- 117,120-121,123-127
		SPREDT	GNR. 42 BNR. 3
		SPREDT	GNR. 212 BNR. 1,3-4,6,12-15,19,21-22,24-25, 27,30,33-36
		SPREDT	GNR. 213 BNR. 1,4,9-10,12,14-15
		SPREDT	GNR. 214 BNR. 1,5-6,13
		SPREDT	GNR. 215 BNR. 1,5,11,15,26,28
		SPREDT	GNR. 216 BNR. 1,4,14,23-24,28-31,34-35
		SPREDT	GNR. 217 BNR. 1,3-4,7,10,21,25,28
		SPREDT	GNR. 219 BNR. 1,3,5,10,30
SPREDT	GNR. 220 BNR. 20		
0206	HABBERSTAD	SPREDT	GNR. 171 BNR. 11
		SPREDT	GNR. 173 BNR. 1-2,5-6
		SPREDT	GNR. 174 BNR. 1,3-4,6,13
		SPREDT	GNR. 175 BNR. 1,6,9,13,16,19-20,23-24,26
		SPREDT	GNR. 176 BNR. 1-2,4-6,8,14,16,20,22,27,30, 32,35-36,39-41,46,48
		SPREDT	GNR. 177 BNR. 1-3,7-8,10-11,18-19
		SPREDT	GNR. 178 BNR. 1,5,7,9
		SPREDT	GNR. 179 BNR. 1,3,5-7,10-12,18,21,23,27,33, 35-36,38,41
		SPREDT	GNR. 180 BNR. 1-2,5,7,13-15
		SPREDT	GNR. 181 BNR. 1,4,12
		SPREDT	GNR. 182 BNR. 1-3,7,9-10,12,15,17-19,22
SPREDT	GNR. 183 BNR. 1-2,10,12,15,17		
0207	LANGSET	TETT	GNR. 186 BNR. 1,4,9-12,14-17,22-23,25,29- 31,33,36,38-41,48,50-51,54-55
		TETT	GNR. 187 BNR. 2,13-15,17-19,21-23,25-27,29- 30,32-37,41-48,50-52
		TETT	GNR. 188 BNR. 1,4,14-15,21,23-24,29,34
		SPREDT	GNR. 184 BNR. 1,4-7,11
		SPREDT	GNR. 185 BNR. 1-5,8,11,14,16,20-21,25-26
		SPREDT	GNR. 186 BNR. 7,19-20,24,34,43
		SPREDT	GNR. 187 BNR. 1,4-8,12
		SPREDT	GNR. 188 BNR. 2,6,13,18,38,49,51,54
0208	ØRBEKK	SPREDT	GNR. 189 BNR. 1-3,11,14
		SPREDT	GNR. 191 BNR. 1-4,6-7,10,12,14,19,26,42,50, 60,62,70
0209	MORSKOGEN	SPREDT	GNR. 20 BNR. 6
		SPREDT	GNR. 182 BNR. 1
		SPREDT	GNR. 190 BNR. 2,5
		SPREDT	GNR. 192 BNR. 4,16,25,51,53
		SPREDT	GNR. 193 BNR. 1,6,10,12,15
		SPREDT	GNR. 194 BNR. 3-4,7-8,11,14-15,22-23,26,38
		SPREDT	GNR. 195 BNR. 1,3,5-7,9,11,16,18,20,22,29- 31,37,42,50
		SPREDT	GNR. 196 BNR. 2-3,16,18
		SPREDT	GNR. 197 BNR. 1,17,28,30,34,39
SPREDT	GNR. 198 BNR. 1,5-6		
03 AS			
0301	DOKKEN	SPREDT	GNR. 42 BNR. 1-3,5
		SPREDT	GNR. 43 BNR. 1-2
		SPREDT	GNR. 44 BNR. 1,5,7-8
		SPREDT	GNR. 45 BNR. 1-3,6,8-11
		SPREDT	GNR. 47 BNR. 1,9-12,14-15

KOMMUNE 0237 EIDSVOLL

TABELL 1. OMFANGET AV GRUNNKRETSENE, FORDELTE PÅ TETT OG SPREDT BEBYGGELSE.

GRUNN- KRETSNR	NAVNET PÅ GRUNNKRETSEN	TYPE BEBYGGELSE	OMFANGET AV GRUNNKRETSENE		
0301	DOKKEN	SPREDT	GNR. 48 BNR. 1,4		
		SPREDT	GNR. 49 BNR. 1-2,5-7,10-11,14-16,21,28,35		
		SPREDT	GNR. 50 BNR. 1,3,6-7,9,12-13,17-18,20,23, 25,27,29,31,35,39,43,50		
		SPREDT	GNR. 51 BNR. 1-2,4-5,10,12,15,17		
		SPREDT	GNR. 52 BNR. 1,3		
		SPREDT	GNR. 53 BNR. 1-2,4,12-13,15		
		SPREDT	GNR. 54 BNR. 1,3,7,11,16-17		
		SPREDT	GNR. 55 BNR. 2,7-8		
		SPREDT	GNR. 160 BNR. 6		
		SPREDT	GNR. 164 BNR. 1,7,9,44		
		SPREDT	GNR. 165 BNR. 2,4-5,17,19		
		0302	BOKSRUD	TETT	GNR. 152 BNR. 14-17,20,22-24,28-31,33,36- 38,40,44,46-47,50-51,54,60,64
TETT	GNR. 158 BNR. 35,45-46				
SPREDT	GNR. 149 BNR. 3-7				
SPREDT	GNR. 152 BNR. 1,11,34-35				
SPREDT	GNR. 155 BNR. 2,13				
SPREDT	GNR. 156 BNR. 1				
SPREDT	GNR. 157 BNR. 1				
SPREDT	GNR. 158 BNR. 6-7,10,17,19,28,30,32,39-40, 44,47,49-50				
SPREDT	GNR. 159 BNR. 5,22				
SPREDT	GNR. 161 BNR. 3,26,30-32				
0303	HAMMERSTAD			TETT	GNR. 59 BNR. 18,23,27,33,36
				TETT	GNR. 60 BNR. 7-8,11,17-19,22,24-31,36-37, 43,45,49
		TETT	GNR. 158 BNR. 22-23,26,36		
		TETT	GNR. 159 BNR. 1,6-10,16-18,20,23		
		SPREDT	GNR. 54 BNR. 2,14,19		
		SPREDT	GNR. 55 BNR. 5		
		SPREDT	GNR. 56 BNR. 1-2,4		
		SPREDT	GNR. 58 BNR. 1		
		SPREDT	GNR. 158 BNR. 1-2,8,18,52-53,56		
		SPREDT	GNR. 159 BNR. 15,19,21		
		SPREDT	GNR. 160 BNR. 1,4,8-10		
		SPREDT	GNR. 161 BNR. 1-2,4,11,14,22-23,27,29		
		SPREDT	GNR. 162 BNR. 1,4,6		
		SPREDT	GNR. 163 BNR. 1,3-4,9,11,21		
0304	BRENNSMORK	SPREDT	GNR. 63 BNR. 2		
		SPREDT	GNR. 149 BNR. 1		
		SPREDT	GNR. 151 BNR. 1-3,5		
0305	VESTVANG	TETT	GNR. 59 BNR. 20,28-29,38,52		
		TETT	GNR. 60 BNR. 34		
		TETT	GNR. 61 BNR. 3-4,6,8,13-15,17,20,24-27,40- 41,43,46,48-50,52-54,56,59-60,63-81,83-92, 94-115,119-126		
		TETT	GNR. 146 BNR. 5,18,20,25-26,30		
		TETT	GNR. 147 BNR. 6,11-12,15,18-19,23-24,27-30, 32-35,38,40,42,45-47		
		TETT	GNR. 152 BNR. 21,55		
		TETT	GNR. 153 BNR. 3,6,9		
		SPREDT	GNR. 153 BNR. 1		
		0306	EIDSVOLLBAKKEN	TETT	GNR. 3 BNR. 4
TETT	GNR. 57 BNR. 2-3,9,12,14,19,21,23				
TETT	GNR. 58 BNR. 7-10,12-15,17,20-22,24,26-27, 32-34,38-41,44				
TETT	GNR. 59 BNR. 2,7,11-12,16,21,24-26,34,49				
TETT	GNR. 62 BNR. 3,12-13				
TETT	GNR. 63 BNR. 1,4-7,13-14,28,30,32,41-42,47- 48,78,89-90,92,95-97,108,110,114				
SPREDT	GNR. 58 BNR. 3				
SPREDT	GNR. 59 BNR. 1				
SPREDT	GNR. 63 BNR. 25,40,115				
0307	VEGAMØT			TETT	GNR. 59 BNR. 5
				TETT	GNR. 63 BNR. 27,43,52-53,55-58,62,65-68,71, 73-75,80-81,86-87,99,101-105,118-119,126- 127,135
		TETT	GNR. 147 BNR. 1		
		TETT	GNR. 147 BNR. 1		

## KOMMUNE 0237 EIDSVOLL

TABELL 1. OMFANGET AV GRUNNKRETSENE, FORDELT PÅ TETT OG SPREDT BEBYGGELSE.

GRUNN- KRETSNR	NAVNET PÅ GRUNNKRETSEN	TYPE BEBYGGELSE	OMFANGET AV GRUNNKRETSENE
0307	VEGAMOT	SPREDT	GNR. 69 BNR. 5
		SPREDT	GNR. 70 BNR. 13-15,45
0308	DØNNUM	SPREDT	GNR. 143 BNR. 3
		SPREDT	GNR. 144 BNR. 3,8,11,16,18-19
		SPREDT	GNR. 145 BNR. 1-2,6,10-12,15,18,22-23,27-28
		SPREDT	GNR. 146 BNR. 1-3,7,21-24
		SPREDT	GNR. 148 BNR. 2
04 ØSTSIDA			
0401	HOLSLETTA	SPREDT	GNR. 166 BNR. 1
		SPREDT	GNR. 167 BNR. 1-2,4
		SPREDT	GNR. 168 BNR. 1,3,5-6,11,14-15,19-20,24
		SPREDT	GNR. 169 BNR. 3-5,8,13-19,24-25,27,31
		SPREDT	GNR. 170 BNR. 2,13
		SPREDT	GNR. 171 BNR. 1-3,5,12,14,23-25,27,32
		SPREDT	GNR. 172 BNR. 2,6,9,20,24-26,28,31,34,36
0402	RØKHOLT-TØNSAKER-ELSTAD	TETT	GNR. 18 BNR. 67
		SPREDT	GNR. 14 BNR. 1,3,45
		SPREDT	GNR. 15 BNR. 1,3,5,8,17,47-49,54,62,97
		SPREDT	GNR. 18 BNR. 1,7-8,15,30,42,52,54,61,84
		SPREDT	GNR. 19 BNR. 1-2,8,10-14,16-17,19,23,29-31,34,38,40-41
		SPREDT	GNR. 21 BNR. 1,3,5,9,14-17,19,24-26,28-32
		SPREDT	GNR. 22 BNR. 1-2,4,6,10,23-24,29,32-33
0403	VILBERG	TETT	GNR. 13 BNR. 20,28
		TETT	GNR. 17 BNR. 1-2,4,10,14,17-22,28,41-43,48,50-51,53,55-56,58,70,80-81,83,91,95,98-101,103-104,106-107,110-120,124-128,130,132,142-146,148-149,152-156,159-160,165,167,169,173,179-180,184-196,198-203,207-215,219-229,258
		TETT	GNR. 18 BNR. 17,19-20,22,26-29,35,38,59,68,101-102
0404	SUNDET	TETT	GNR. 16 BNR. 2-4,8,12-13,16-19,21-22,30,32-33,36,38,40,42,49,51-52,56-57,59-60,65-68,70-72,76,80,83-84,87-91,94,97-100
		TETT	GNR. 17 BNR. 5-6,9,11-12,16,25-26,31-32,39,44,46,52,54,57,64,71,79,86,97,105,129,134-137,139-140,161,241-245,257
0405	GRUEMYRA	TETT	GNR. 10 BNR. 1,41,57
		TETT	GNR. 11 BNR. 5-6,8-10,12,17,26,30,32-33,36,41-43,46,48-50,53-55
		TETT	GNR. 12 BNR. 3,5-7,12,15,18
		TETT	GNR. 13 BNR. 8,14-15,30-36,38,52,54,62-64,66,76-77
		TETT	GNR. 17 BNR. 29-30,33-36,47,49,66,69,72-75,133,237-239,255,272
0406	ØVRE STYRI	TETT	GNR. 10 BNR. 9,11-12,19,23,25,33-36,53-54,71,82,94-96,111,113,116,124,135,144,148
		TETT	GNR. 11 BNR. 1-2,20,22,24,27,29,61,66-77,80-101,103-115,121-126,128-129,132-138,140-143,147-148,150
		TETT	GNR. 12 BNR. 1
		TETT	GNR. 13 BNR. 44
		SPREDT	GNR. 13 BNR. 1-2,24,41
		SPREDT	GNR. 14 BNR. 15-17
0407	STAURDALEN	TETT	GNR. 11 BNR. 4,21,23,25,37
		TETT	GNR. 12 BNR. 10-11,13-14,16
		TETT	GNR. 13 BNR. 3,12,16,29,55-58
		SPREDT	GNR. 12 BNR. 4
		SPREDT	GNR. 13 BNR. 40,49
		SPREDT	GNR. 14 BNR. 6,9,22-23

KOMMUNE 0237 EIDSVOLL

TABELL 1. OMFANGET AV GRUNNKRETSENE, FORDELT PÅ TETT OG SPREDT BEBYGGELSE.

GRUNN- KRETSNR	NAVNET PÅ GRUNNKRETSEN	TYPE BEBYGGELSE	OMFANGET AV GRUNNKRETSENE
0408	STYRI	TETT	GNR. 7 BNR. 1-2,5-6,8-9,11-12,14-19,26,28-29,31
		TETT	GNR. 8 BNR. 7-8,10-11,14-15
		TETT	GNR. 9 BNR. 2-3,5-9,13-14,17,21,23,25,29-34
		TETT	GNR. 10 BNR. 5-7,13-14,16,18,22,24,26-32,38,40,43-45,48,50-52,55,58,60,63-65,70,72-77,79-81,83-92,97,99,102-104,106-108,114,119-120,123,126,131,133,137-139,142-143,145,147,151-152,154
		TETT	GNR. 11 BNR. 3,39,45
		SPREDT	GNR. 4 BNR. 1,3
		SPREDT	GNR. 6 BNR. 1-2
		SPREDT	GNR. 7 BNR. 4,20,25
		SPREDT	GNR. 8 BNR. 1-2,6
		SPREDT	GNR. 9 BNR. 1
		SPREDT	GNR. 10 BNR. 20
0409	FRILSET	SPREDT	GNR. 1 BNR. 1
		SPREDT	GNR. 2 BNR. 1,3-5,7-8,10-14,16-17,19-20,25-26,28-31
		SPREDT	GNR. 3 BNR. 1,4,6,8-10,15,19-20,23
		SPREDT	GNR. 4 BNR. 8
0410	FINNBRÅTAN	TETT	GNR. 14 BNR. 2,28
		TETT	GNR. 15 BNR. 0,6,11-13,15,18,20-22,25,28,35,41,50-52,57,59-60,66,74-76,80,83,90,96,102,105-106,110-129,135,138-139,141
		TETT	GNR. 18 BNR. 9,12-14,18,23,48,60,72-73,96,107-110,112-119,121-122
		SPREDT	GNR. 14 BNR. 14,18,21,29-33,36,43,47-49
		SPREDT	GNR. 15 BNR. 26,32-33,39-40,42,44,53,65,85-86
		SPREDT	GNR. 18 BNR. 63
0411	GULLVERKET 1	TETT	GNR. 10 BNR. 3
		SPREDT	GNR. 10 BNR. 10
		SPREDT	GNR. 14 BNR. 12
		SPREDT	GNR. 15 BNR. 4,9,14,55,70,78
		SPREDT	GNR. 18 BNR. 11,24,34,36,39-41,56,62,80,94,100
		SPREDT	GNR. 19 BNR. 5,18,22,25,27-28,32,42
		SPREDT	GNR. 21 BNR. 2,10,12-13,20,34
		SPREDT	GNR. 22 BNR. 11-18,22,26,30-31,34-35
		SPREDT	GNR. 24 BNR. 1
		SPREDT	GNR. 25 BNR. 1,3,5,7-8,10,14,39
		SPREDT	GNR. 26 BNR. 4-7,9-10,12-13
		SPREDT	GNR. 27 BNR. 1-2,4,8,10-11,13,15-17,19-21,25
		SPREDT	GNR. 28 BNR. 1,3,5,9,11-12,17
		SPREDT	GNR. 29 BNR. 6
		SPREDT	GNR. 30 BNR. 1-2,4,7,9,28
		SPREDT	GNR. 168 BNR. 16
SPREDT	GNR. 169 BNR. 2,6-7,9,23		
SPREDT	GNR. 172 BNR. 12		
SPREDT	GNR. 222 BNR. 1,4,6		
0412	GULLVERKET 2	SPREDT	GNR. 31 BNR. 1-2,6-8,11,14
		SPREDT	GNR. 32 BNR. 1,11
		SPREDT	GNR. 33 BNR. 2-3,8,16,19
		SPREDT	GNR. 34 BNR. 3,7-8,12,15,21
		SPREDT	GNR. 35 BNR. 1-2,14-15,21-22,25-26,29,31,37,43
		SPREDT	GNR. 36 BNR. 7
		SPREDT	GNR. 37 BNR. 1-3,5
		SPREDT	GNR. 39 BNR. 1
		SPREDT	GNR. 41 BNR. 1,3
		SPREDT	GNR. 223 BNR. 1

## KOMMUNE 0237 EIDSVOLL

TABELL 1. OMFANGET AV GRUNNKRETSENE, FORDELT PÅ TETT OG SPREDT BEBYGGELSE.

GRUNN- KRETSNR	NAVNET PÅ GRUNNKRETSEN	TYPE BEBYGGELSE	OMFANGET AV GRUNNKRETSENE
05 EIDSVOLL VERK			
0501	KLASEIE	TETT	GNR. 97 BNR. 45
		TETT	GNR. 103 BNR. 5,11-12
		TETT	GNR. 104 BNR. 5,10,15
		TETT	GNR. 106 BNR. 1,3,6-12,14-16
		TETT	GNR. 107 BNR. 3
		TETT	GNR. 110 BNR. 3,6-7
		TETT	GNR. 111 BNR. 10-14,17,19,22-24
		TETT	GNR. 112 BNR. 5-6
		TETT	GNR. 113 BNR. 3
		TETT	GNR. 114 BNR. 3,6,8
		TETT	GNR. 116 BNR. 4,20,23-24
		TETT	GNR. 117 BNR. 33
		TETT	GNR. 119 BNR. 5
		SPREDT	GNR. 105 BNR. 3
		SPREDT	GNR. 107 BNR. 9
		SPREDT	GNR. 109 BNR. 1,3,7
		SPREDT	GNR. 110 BNR. 1-2,10-11
		SPREDT	GNR. 111 BNR. 2
		SPREDT	GNR. 154 BNR. 2,6
0502	STAVIJORDET	TETT	GNR. 97 BNR. 1,3,50
		TETT	GNR. 98 BNR. 1-2,5,11-14,18-21,23-24,26,32
		TETT	GNR. 100 BNR. 5-7
		TETT	GNR. 103 BNR. 1,13-16
		TETT	GNR. 104 BNR. 1-2,9,12,17-18,20
		TETT	GNR. 105 BNR. 1-2,5
		TETT	GNR. 107 BNR. 1,6
		TETT	GNR. 111 BNR. 21
		TETT	GNR. 112 BNR. 1,3-4,12,16
		TETT	GNR. 113 BNR. 1
		TETT	GNR. 114 BNR. 1,7
		TETT	GNR. 115 BNR. 3
		TETT	GNR. 116 BNR. 1,3,8-14,16-18,25
		TETT	GNR. 117 BNR. 1,26,28,36
		TETT	GNR. 118 BNR. 2,4
		TETT	GNR. 120 BNR. 2
		SPREDT	GNR. 97 BNR. 37
		SPREDT	GNR. 98 BNR. 1
		SPREDT	GNR. 100 BNR. 1
		SPREDT	GNR. 102 BNR. 1
		SPREDT	GNR. 111 BNR. 1
		SPREDT	GNR. 120 BNR. 1,5
0503	JONSRUD	TETT	GNR. 97 BNR. 1
		SPREDT	GNR. 97 BNR. 10,41,51-52
		SPREDT	GNR. 98 BNR. 3,27-29
		SPREDT	GNR. 99 BNR. 3,8
		SPREDT	GNR. 102 BNR. 6
		SPREDT	GNR. 117 BNR. 29,32,35
		SPREDT	GNR. 118 BNR. 1
		SPREDT	GNR. 121 BNR. 1,4,6
		SPREDT	GNR. 122 BNR. 3-4,10-14
		SPREDT	GNR. 126 BNR. 2,5,8,10
		SPREDT	GNR. 127 BNR. 6
		SPREDT	GNR. 130 BNR. 6,10
		SPREDT	GNR. 141 BNR. 45
		SPREDT	GNR. 142 BNR. 1,8
		SPREDT	GNR. 144 BNR. 10,17
		SPREDT	GNR. 150 BNR. 1,3-4
0504	MATTISHOLTET	TETT	GNR. 97 BNR. 15,49
		TETT	GNR. 123 BNR. 41
		TETT	GNR. 125 BNR. 61
		TETT	GNR. 129 BNR. 2
		TETT	GNR. 132 BNR. 1-3,9-17,20-22,25,31,33,35-45,48,51
		TETT	GNR. 134 BNR. 1,4-5,7-10,13-66,68-83,85-89,91-95,97
		TETT	GNR. 135 BNR. 1
		SPREDT	GNR. 123 BNR. 8,11-12,15,69
		SPREDT	GNR. 129 BNR. 9,33



## KOMMUNE 0237 EIDSVOLL

TABELL 1. OMFANGET AV GRUNNKRETSENE, FORDELT PÅ TETT OG SPREDT BEBYGGELSE.

GRUNN- KRETSNR	NAVNET PÅ GRUNNKRETSEN	TYPE BEBYGGELSE	OMFANGET AV GRUNNKRETSENE
0505	LUNDGÅRD	TETT	GNR. 96 BNR. 14-15, 30, 71-72, 74-75
		TETT	GNR. 97 BNR. 1, 4, 6, 17, 21, 24-27, 29-31, 33-34, 60-61
		TETT	GNR. 124 BNR. 1
		TETT	GNR. 125 BNR. 2, 10, 12, 15, 19-21, 26-27, 30, 33-34, 48-50, 52-53, 58, 60, 63-64, 70
		TETT	GNR. 126 BNR. 1, 4, 6
		TETT	GNR. 127 BNR. 1, 9-11, 14-16
		TETT	GNR. 129 BNR. 5, 19-20, 29-32, 41, 51, 61
		TETT	GNR. 130 BNR. 3, 7
		TETT	GNR. 132 BNR. 6, 18, 23
		TETT	GNR. 133 BNR. 2, 4-5, 10-14, 19, 21, 25
		TETT	GNR. 134 BNR. 3
		TETT	GNR. 136 BNR. 5, 7-8, 10-11, 14, 16-22, 25, 31-32
		TETT	GNR. 138 BNR. 148, 151, 162
		TETT	GNR. 140 BNR. 16-17, 19
		TETT	GNR. 141 BNR. 5
		SPREDT	GNR. 123 BNR. 13, 19
		SPREDT	GNR. 125 BNR. 1
SPREDT	GNR. 140 BNR. 1		
0506	AMUNDRUD	TETT	GNR. 96 BNR. 35, 47, 51, 86, 111-112, 124-125, 130-131, 133, 192, 194, 198-202, 204-205
		TETT	GNR. 123 BNR. 5
		TETT	GNR. 124 BNR. 2, 8-11
		TETT	GNR. 127 BNR. 13, 26, 28
		TETT	GNR. 128 BNR. 6-7, 16-18, 20-22, 25, 28, 30-31, 36, 38-42, 49, 55, 57-59, 64-66, 68-70, 80, 88-91, 95-97, 101-102, 105, 107, 110
TETT	GNR. 129 BNR. 8, 10, 13, 15, 17, 21-22, 24-27, 38, 54, 62, 75, 81, 83, 87		
0507	SAGMOEN	TETT	GNR. 123 BNR. 3-4, 16-17, 20-21, 23, 30-32, 37, 40, 43-67
		TETT	GNR. 125 BNR. 3-4, 7-9, 13, 17-18, 23, 25, 29, 31-32, 35-36, 38-43, 54-55, 57, 72-74, 80, 84, 97
		TETT	GNR. 128 BNR. 12, 14, 23
		TETT	GNR. 129 BNR. 1, 14, 36-37, 39, 43-46, 48-49, 55-60, 63-74, 82, 85
		SPREDT	GNR. 96 BNR. 1, 172, 206
06	RÅHOLT		
0601	VENJAR	TETT	GNR. 138 BNR. 52, 66, 96, 178, 201-202, 204
		TETT	GNR. 139 BNR. 9-10, 14, 24, 28, 32-37, 39
		TETT	GNR. 140 BNR. 20, 24-26, 28, 35-38, 40
		TETT	GNR. 141 BNR. 12, 14-16, 19-23, 26-29, 31-34, 37-38, 40-41, 48, 50, 53
		TETT	GNR. 142 BNR. 12-13, 15-16, 24-25, 34, 38-39, 42, 44-48, 51-58, 65
		SPREDT	GNR. 139 BNR. 1, 11, 30
		SPREDT	GNR. 140 BNR. 2, 7
SPREDT	GNR. 142 BNR. 3, 7, 31		
0602	BÅN	TETT	GNR. 137 BNR. 1, 6-9, 11-13, 15-19, 22-23, 42
		TETT	GNR. 138 BNR. 1, 14, 46-48, 59, 64, 70, 81, 84, 86, 88-89, 95, 98, 102, 106, 108, 111-114, 116-117, 119, 135, 140-141, 165, 177, 179, 181, 183-184
		TETT	GNR. 141 BNR. 36, 44, 49, 54, 56
		SPREDT	GNR. 138 BNR. 2, 209
		SPREDT	GNR. 139 BNR. 23, 29
0603	HØBERG	TETT	GNR. 94 BNR. 92
		TETT	GNR. 95 BNR. 87
		TETT	GNR. 131 BNR. 37
		TETT	GNR. 137 BNR. 1, 14, 28-30, 34-40
		TETT	GNR. 138 BNR. 8, 12, 19, 49, 55-56, 71, 73-76, 78-79, 85, 92, 94, 101, 103, 115, 122, 127-128, 130-132, 144, 146-147, 149, 152-154, 156-157, 159, 167-168, 176, 180, 185, 187, 189, 192, 194-195, 203, 205, 210, 215, 223, 225, 227-228, 231-240
		TETT	GNR. 140 BNR. 4, 29
		TETT	GNR. 140 BNR. 4, 29

## KOMMUNE 0237 EIDSVOLL

TABELL 1. OMFANGET AV GRUNNKRETSENE, FORDELT PÅ TETT OG SPREDT BEBYGGELSE.

GRUNN- KRETSNR	NAVNET PÅ GRUNNKRETSEN	TYPE BEBYGGELSE	OMFANGET AV GRUNNKRETSENE
0603	HOBERG	TETT	GNR. 141 BNR. 51
		SPREDT	GNR. 94 BNR. 1
		SPREDT	GNR. 137 BNR. 25-27
		SPREDT	GNR. 138 BNR. 18
0604	RÅHOLTJORDET 1	TETT	GNR. 95 BNR. 19,185,233,238-239,241-243,247,253,255-256,271-282,306,328,330-331,335,339-349,354-368,370-373,379-391,420,457
		SPREDT	GNR. 93 BNR. 36
0605	RÅHOLTJORDET 2	TETT	GNR. 94 BNR. 10,25,34,86,177
		TETT	GNR. 95 BNR. 10-12,23,25-28,36,55,78,84,130-131,151,167-168,173,206,234-237,245,249,251,254,260-270,300-303,350,374-376,395-396,401-415,419,429-430,441-444,448,464
0606	FUGLERUD	TETT	GNR. 94 BNR. 30-31,35,45,55,61,65,72,77,79,128-129,143,148,168-169,180,196
		SPREDT	GNR. 94 BNR. 4-5,75
0607	HAUGEN	TETT	GNR. 95 BNR. 3,31,92,192,198-200,202,288-289,291,298,307-308,316-317,320,483
		TETT	GNR. 96 BNR. 26,38,79-80,90,95,138-139,144,148,153-168,170-171,174-175,180-191,207,221
		TETT	GNR. 138 BNR. 67
		SPREDT	GNR. 96 BNR. 17
0608	KROKEN	TETT	GNR. 95 BNR. 4,47-48,57-58,68,72,82,90-91,95,127,141,175,180-181,194,197,230,295,426,446,453,480
		TETT	GNR. 96 BNR. 9,20,63,70,84,96-98,100-101,119-122,126-129,145-146,149,151-152,169,238
0609	VESTENGA	TETT	GNR. 96 BNR. 10,32-33,39-40,50,53,57,59,69,82,91,93,102-103,107,173,193,217
0610	RÅHOLTMOEN 1	TETT	GNR. 94 BNR. 12-13,24,36,57,69,83,85,87,110,124,186,206
		TETT	GNR. 95 BNR. 8,16,51-53,79,133,153,162,201,219-221,223-226,292-294,310-313,336,398
0611	RÅHOLTMOEN 2	TETT	GNR. 94 BNR. 11,16-17,43,46,48,84,88,99,121-122,149,166,181-182,185,188-189,192,195,207,214,216-219,221-226,229,240-243,254,257-261,267-269,271-286,289-291,296-297
0612	RÅHOLTMOEN 3	TETT	GNR. 94 BNR. 7,27-29,33,37,41-42,53,80,96-97,103-104,109,126,132,135,137-138,140-141,147,151,157,172-175,179,183-184,187,190-191,201,203,235,256,315,318
0613	FUGLERUD SKOG	TETT	GNR. 92 BNR. 180
		TETT	GNR. 94 BNR. 20,59,64,100,130-131,139,142,150,159-163,170,200,204-205,209,236-238,244,246-250,293,295
		SPREDT	GNR. 92 BNR. 53
		SPREDT	GNR. 93 BNR. 24
		SPREDT	GNR. 94 BNR. 50
0614	RÅHOLT SKOG	TETT	GNR. 92 BNR. 316-337,340-358,360-369,371-375,377-383,385-387,396
		SPREDT	GNR. 93 BNR. 68
0615	RÅHOLTMOEN 4	TETT	GNR. 94 BNR. 22,52,67,81-82,116,146,155-156,178,202,213,220,227,231-232,262-265,311
		TETT	GNR. 95 BNR. 14,18,32,34-35,50,64-65,67,69-71,73,75,77,80,83,88,97,107,142,144-146,150,154,157,159-160,164,170-172,174,177-179,193,196,203-204,207,231-232,240,296,337,351-352,397,400,425,427,449,458-463,467-468,470-475,486,489-495,498

KOMMUNE 0237 EIDSVOLL

TABELL 1. OMFANGET AV GRUNNKRETSENE, FORDELT PÅ TETT OG SPREDT BEBYGGELSE.

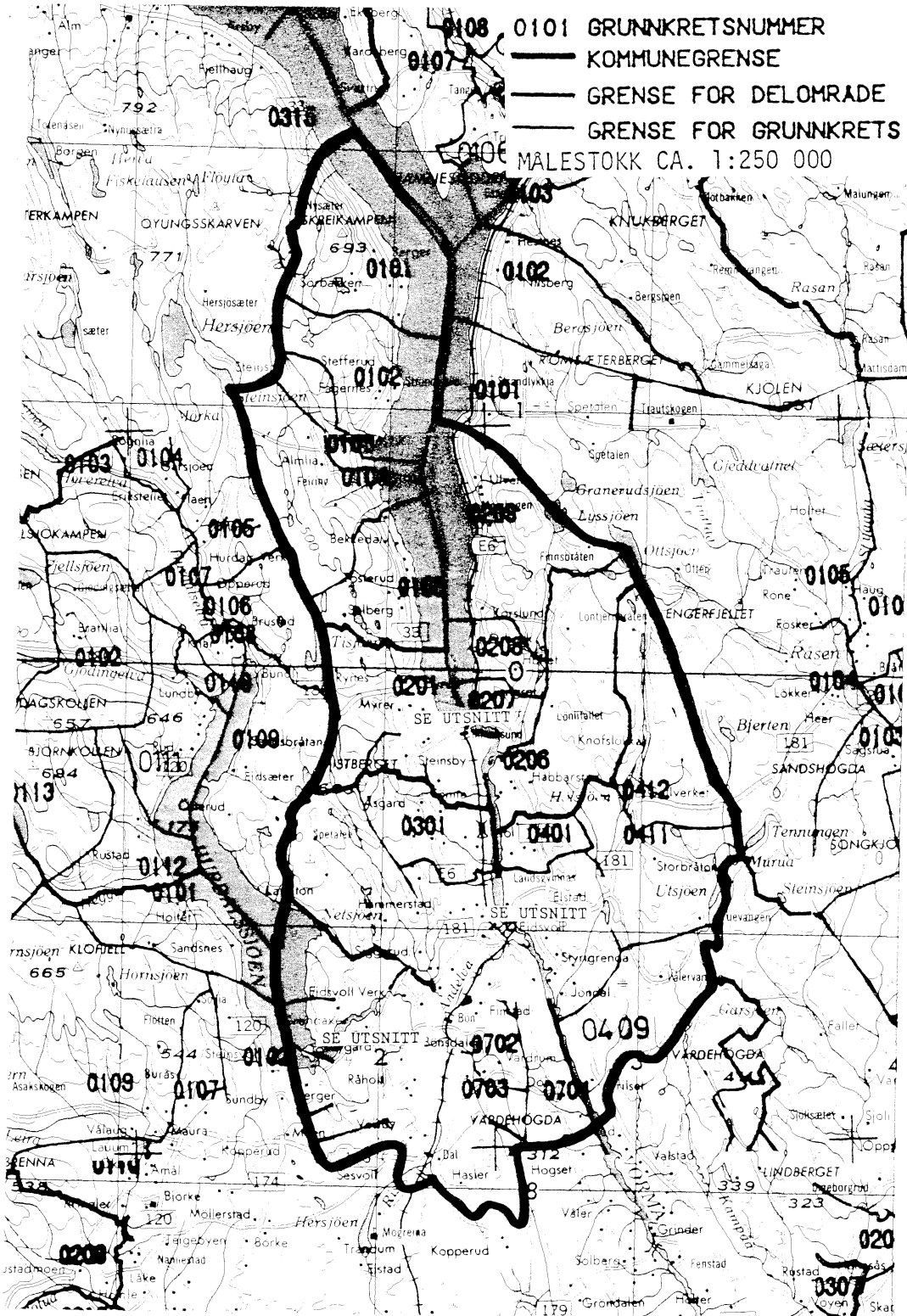
GRUNN- KRETSNR	NAVNET PÅ GRUNNKRETSEN	TYPE BEBYGGELSE	OMFANGET AV GRUNNKRETSENE
0616	RÅHOLTMOEN 5	TETT	GNR. 94 BNR. 9,47,89,105-106,108,111,114,118,120,123,145,197-198
		TETT	GNR. 95 BNR. 17,96,98,102-106,109-116,118-120,125-126,139,165,169,183,189,209,211-213,215-217,252,321-323,326,392,399,417,422,424,431,436,438-439,479
0617	HJERA	TETT	GNR. 92 BNR. 29,229
		SPREDT	GNR. 92 BNR. 2,5,14,23,27,44,51
		SPREDT	GNR. 93 BNR. 25,33,63,82,105
07 STRANDSÅSEN			
0701	BÅRLI	TETT	GNR. 64 BNR. 2-4,6-10,12-18,20-21,23-24,26,32,36-37,43-45
		SPREDT	GNR. 69 BNR. 1-2
		SPREDT	GNR. 70 BNR. 1-3,10-11,18-20,25-26,32-33,38,40-41
		SPREDT	GNR. 71 BNR. 1-2
0702	FINSTAD	SPREDT	GNR. 70 BNR. 3-4,7,9
		SPREDT	GNR. 71 BNR. 4,6-7,12-17
		SPREDT	GNR. 72 BNR. 1-2,5-6,11,13
		SPREDT	GNR. 73 BNR. 1,4-5
		SPREDT	GNR. 74 BNR. 1-2,6,11-12,18-21,23,27-28,30-31,34-35,38-39,42,44,47-48,51-55,57-59,62-65,67,69-71
		SPREDT	GNR. 75 BNR. 2,8,10,15,22,26,29,39-40,46
		SPREDT	GNR. 77 BNR. 1-2,9,11-12
		SPREDT	GNR. 78 BNR. 1-5,7-8,10,12,14
0703	LØKEN	SPREDT	GNR. 19 BNR. 2
		SPREDT	GNR. 75 BNR. 4,41-42,47-53,64,67,72
		SPREDT	GNR. 76 BNR. 1,3,5,9-10,13,16,22,24-26,28,46,53,57,63-64,70
		SPREDT	GNR. 79 BNR. 1-4,14,16-18,21-23
		SPREDT	GNR. 81 BNR. 6,8,13,16-17,19
		SPREDT	GNR. 82 BNR. 1-2
		SPREDT	GNR. 83 BNR. 1
		SPREDT	GNR. 92 BNR. 33
0704	STRAND-DØLI	SPREDT	GNR. 6 BNR. 27
		SPREDT	GNR. 63 BNR. 10-11,20,22,50
		SPREDT	GNR. 65 BNR. 1-2,4-7
		SPREDT	GNR. 66 BNR. 1,4,8,10,15,17,20,22-23,27
		SPREDT	GNR. 67 BNR. 2-3,5,10,12,16,19,35,42,47,51,59,61
		SPREDT	GNR. 68 BNR. 1-2,5-6
0704	STRAND-DØLI	SPREDT	GNR. 69 BNR. 3,6,9-11,13,15-16
08 DAL			
0801	LADDERUD	TETT	GNR. 92 BNR. 16,38,119,187,194-198,200,202-209,211-213,312
		TETT	GNR. 96 BNR. 4-5,87,99,110,114,116,118
		SPREDT	GNR. 96 BNR. 2
0802	HJERA NEDRE	TETT	GNR. 72 BNR. 137
		TETT	GNR. 92 BNR. 7,10,13,15,19,23-24,46,60,77,92-93,95,98,100,105,115,117,125,136-138,149,153,155,159,161-165,172,175-176,186,188,191-193,217-223,225,228,235-241,243-244,247-249,251-253,255,258,260,264,268-270,274-275,278,284-285,287-290,303
		TETT	GNR. 96 BNR. 62,85,92
		SPREDT	GNR. 92 BNR. 0-1,37,45,245,262-263
		SPREDT	GNR. 93 BNR. 6
		SPREDT	GNR. 96 BNR. 55

KOMMUNE 0237 EIDSVOLL

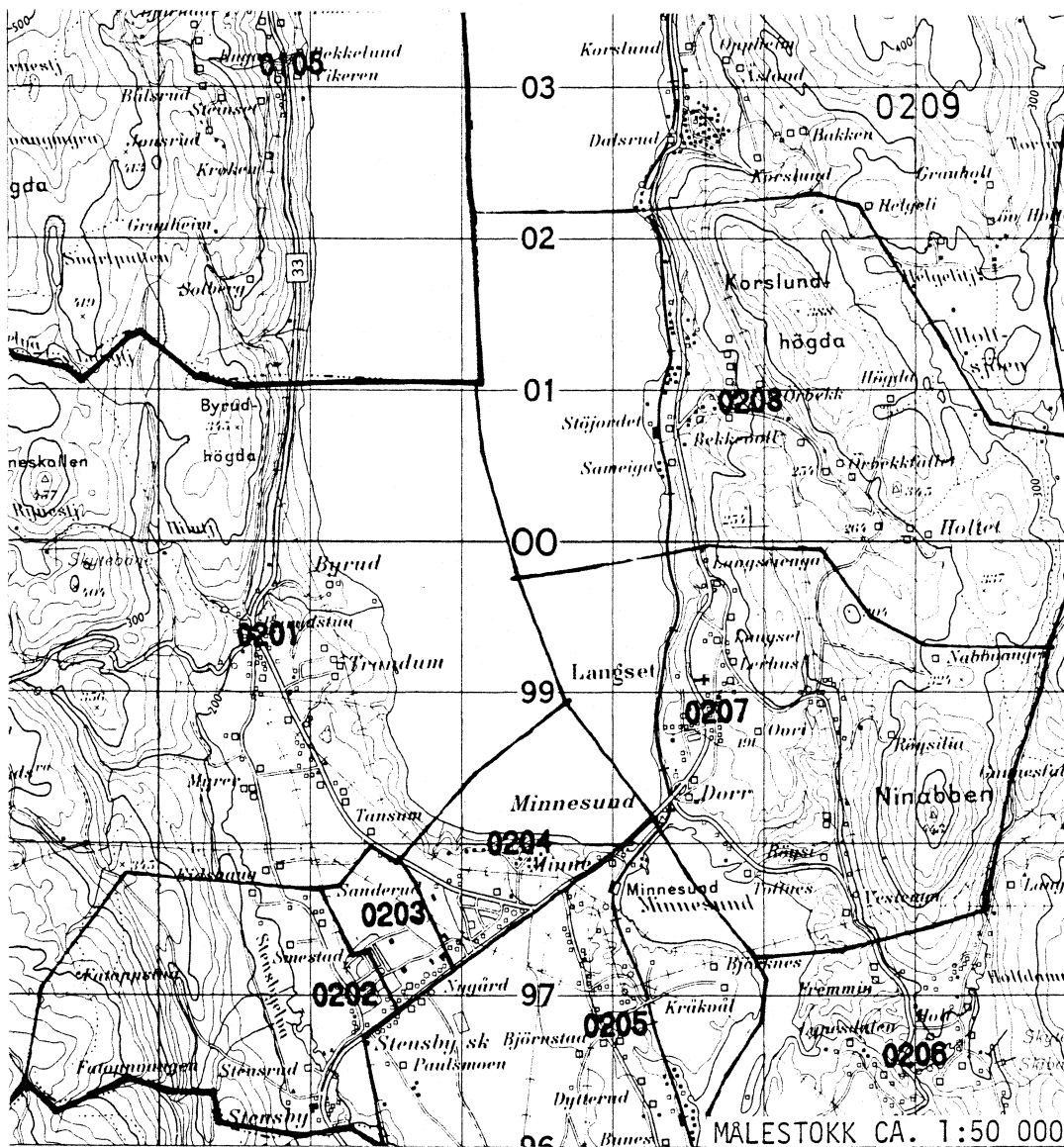
TABELL 1. OMFANGET AV GRUNNKRETSENE, FORDELT PÅ TETT OG SPREDT BEBYGGELSE.

GRUNN- KRETSNR	NAVNET PÅ GRUNNKRETSEN	TYPE BEBYGGELSE	OMFANGET AV GRUNNKRETSENE
0803	DAL ST	TETT	GNR. 89 BNR. 1,3-4,6-7,9,13,15,21,24-25,27-33,36
		TETT	GNR. 90 BNR. 6,12,29,31-32,47,49,51,53-56,58-60,76,78-79,81-83,88,90-91,93,101-103
		TETT	GNR. 91 BNR. 93
		TETT	GNR. 92 BNR. 34,39,42,54-55,62-63,101,103,112-113,124,126-127,132,140-141,143-145,147,158,170-171,177,179,224,300,302,305-306
		TETT	GNR. 93 BNR. 16-17,22,34,41,58-61,67,69,71-72,74-75,77-79,84-86,89,104,108
		SPREDT	GNR. 90 BNR. 2,7-8,14,16,19,22,84,87,94,106,109,111
		SPREDT	GNR. 91 BNR. 5,7
0804	SKYTTERSETER	TETT	GNR. 76 BNR. 33,39,41-43,50,55-56,65
		TETT	GNR. 88 BNR. 6,9-10,12,14,16,18-21,24,38,45-46,50,54-55,59-61,64-76,78-98,102-106,108,111-113
		SPREDT	GNR. 75 BNR. 5
		SPREDT	GNR. 86 BNR. 2,11,13
		SPREDT	GNR. 88 BNR. 7
0805	HAGAMOEN	TETT	GNR. 76 BNR. 36,38,68,72-74
		TETT	GNR. 88 BNR. 25,28,32-34,39-44,47-48,51,57
		SPREDT	GNR. 75 BNR. 6,17,30,69-70,73-74

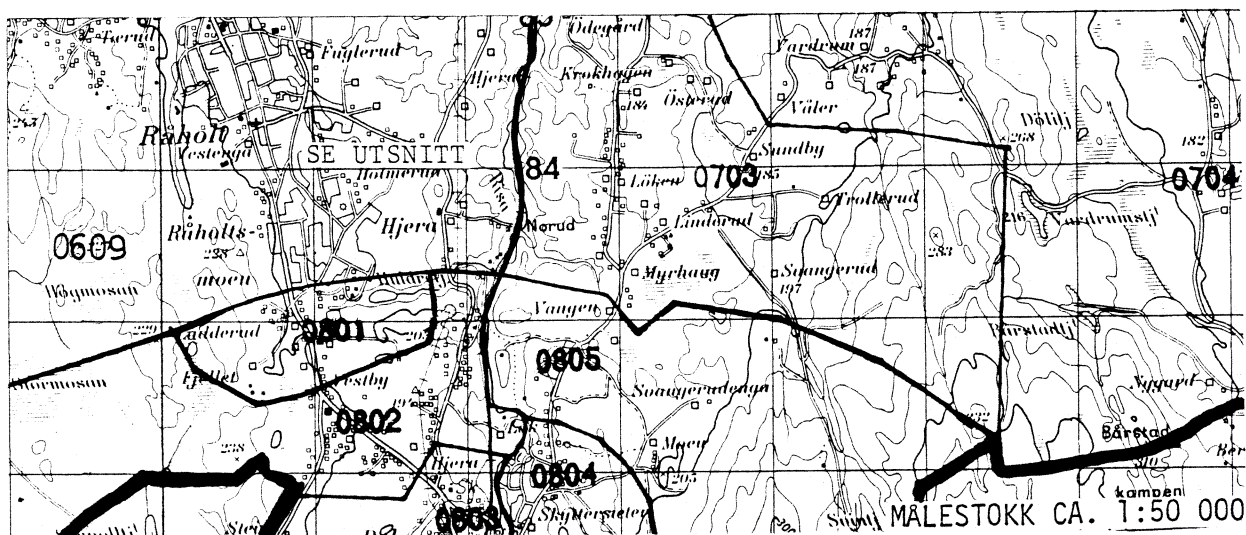
# 0237 EIDSVOLL



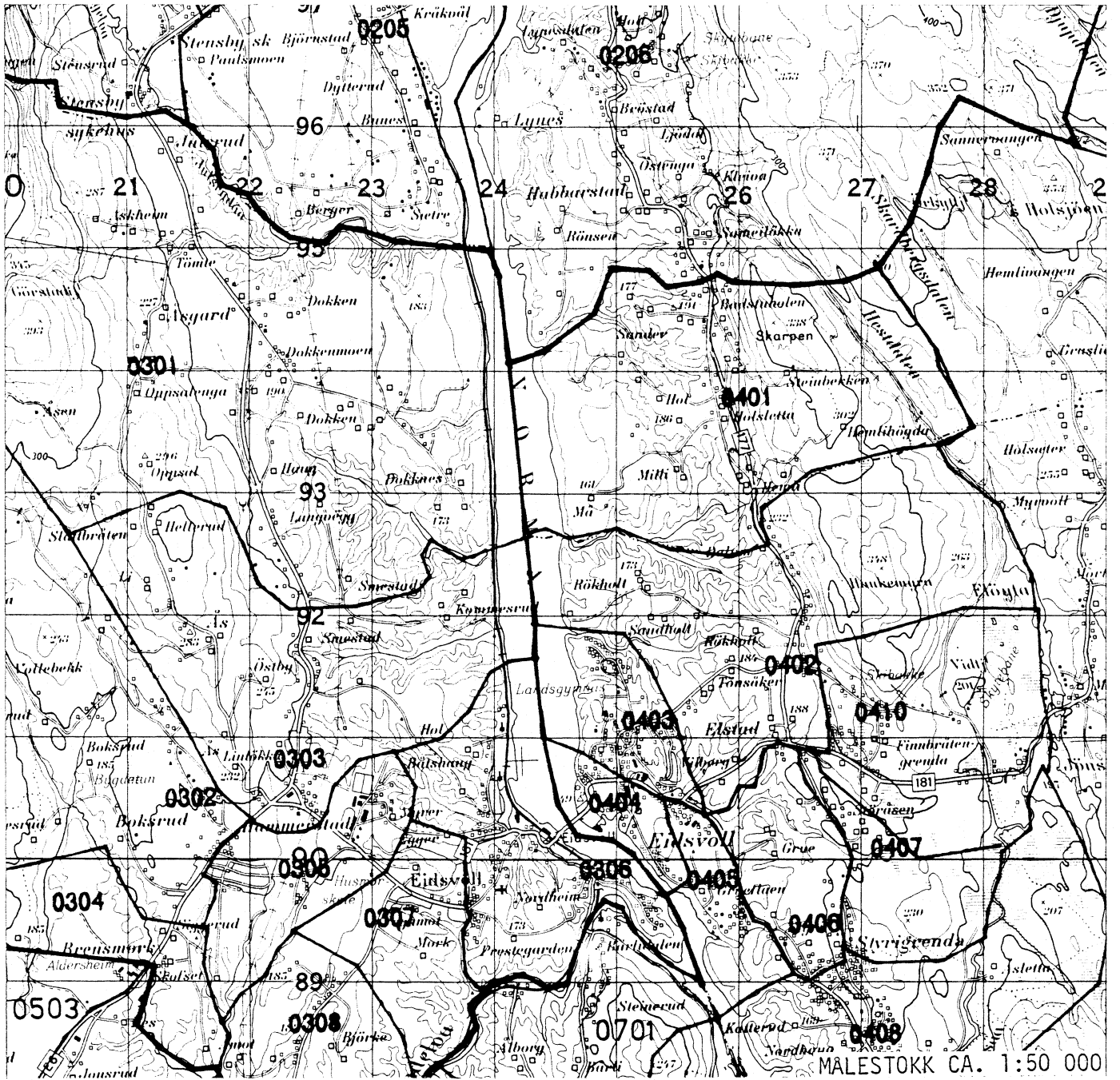
### UTSNITT AV KRETSKART



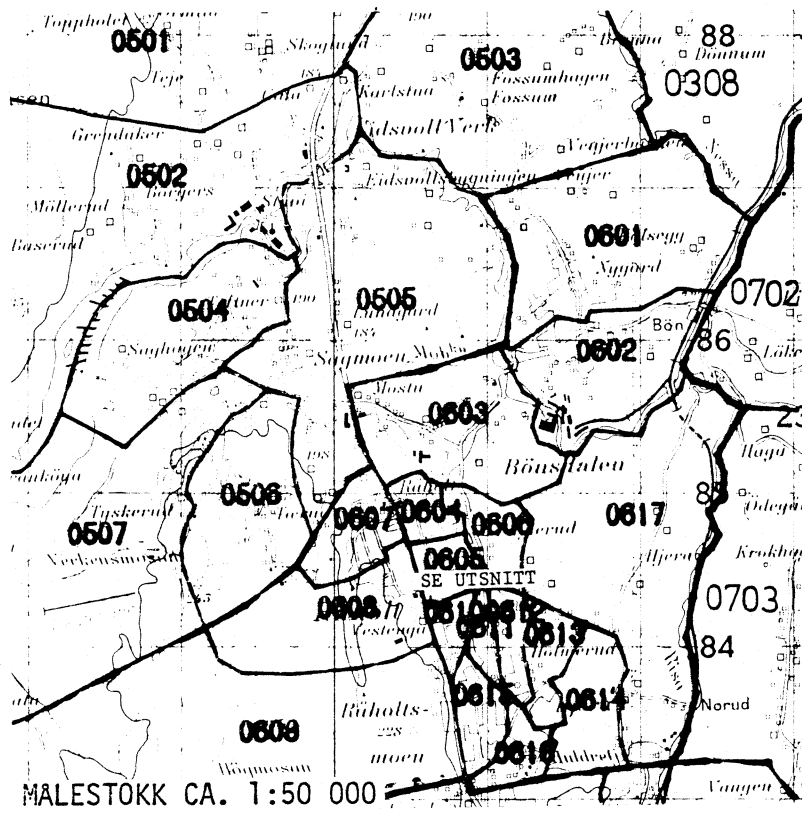
### UTSNITT AV KRETSKART



UTSNITT AV KRETSKART

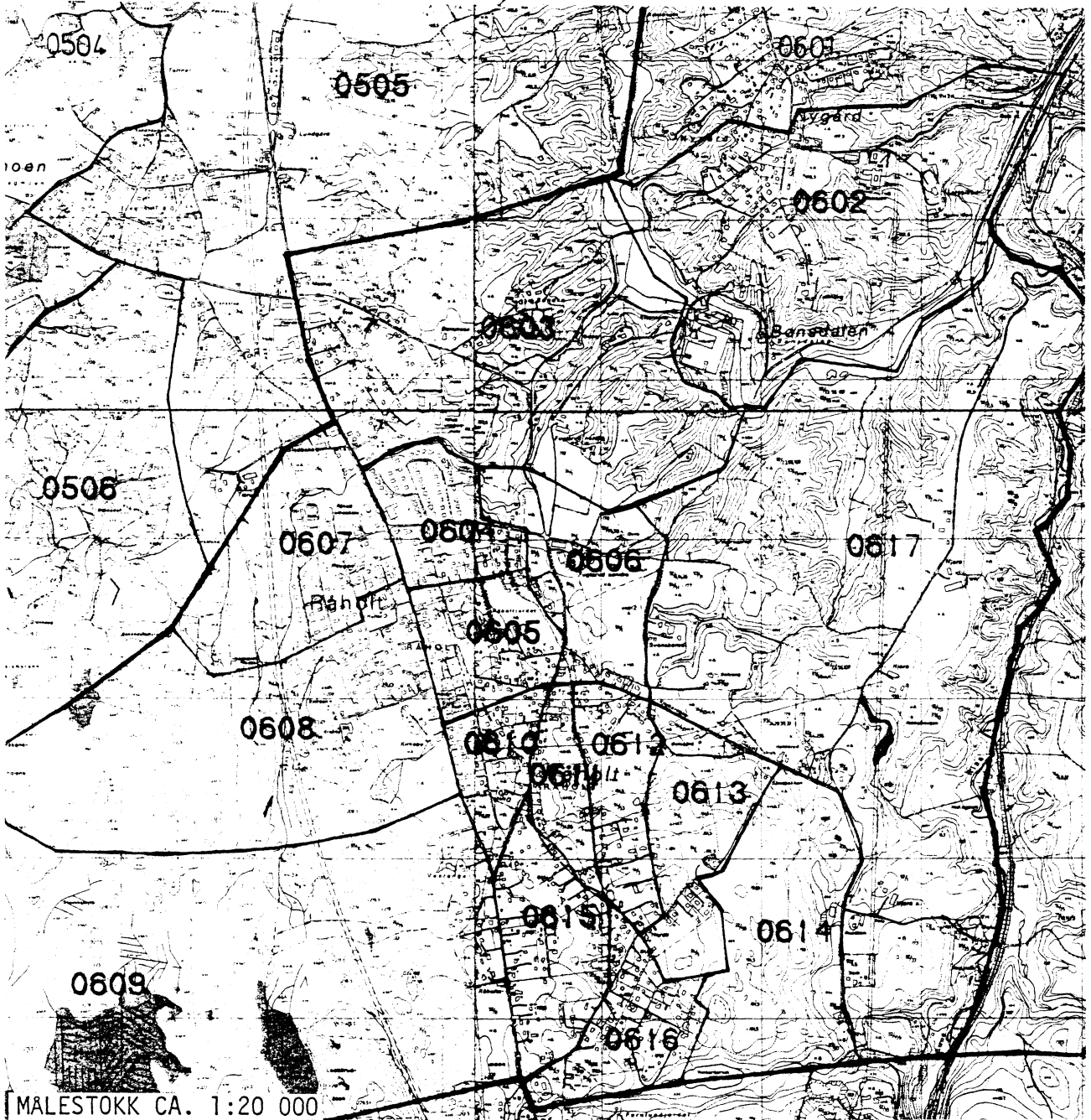


UTSNITT AV KRETSKART





UTSNITT AV KRETSKART



KOMMUNE 0237 EIDSVOLL

TABELL 2. SAMMENLIGNBARHETEN MELLOM GRUNNKRETSENE 1980  
OG FOLKETELLINGSKRETSENE 1970

GRUNNKRETS 1980	KOMM 1970	---FOLKETELLINGSKRETS 1970---	
		HEL KRETS	DEL AV KRETS
0101 BERGER	0237	29	
0102 DISSERUD	0237		28
0103 ØGARDEN	0237		27-28
0104 KJERKEKRETSEN	0237		27
0105 TOSTERUD	0237	26	
0201 BYRUD	0237		3
0202 STENSØY	0237		4
0203 INDUSTRIFELTET	0237		3-4
0204 SANDERUD	0237		4
0205 SETRE	0237		4
0206 HABBERSTAD	0237	5	
0207 LANGSET	0237		2
0208 ØRBEKK	0237		2
0209 MORSKOGEN	0237	1	2
0301 DOKKEN	0237	17	
0302 BOKSRUD	0237		16,30
0303 HAMMERSTAD	0237		16,30
0304 BRENNSMORK	0237		16,21
0305 VESTVANG	0237		14-16,24
0306 EIDSVOLLBAKKEN	0237		14-15
0307 VEGAMOT	0237		14-15
0308 DØNNUM	0237		15,21,24
0401 HOLSLETTA	0237	6	
0402 RØKHOLT-TØNSAKER-ELSTAD	0237		12
0403 VILBERG	0237		13
0404 SUNDET	0237		13
0405 GRUEMYRA	0237		11,13
0406 ØVRE STYRI	0237		11-13
0407 STAUDALEN	0237		11-13
0408 STYRI	0237		11-13
0409 FRILSET	0237	10	
0410 FINNBRÅTAN	0237		12
0411 GULLVERKET 1	0237	7-9	
0412 GULLVERKET 2	0237	8	
0501 KLASEIE	0237		18,21
0502 STAVIJORDET	0237		18,21
0503 JONSRUD	0237		21
0504 MATTISHOLTET	0237		19
0505 LUNDGÅRD	0237		19,21
0506 AMUNDRUD	0237		19
0507 SAGMOEN	0237		19,21
0601 VENJAR	0237		20-21
0602 BØN	0237		20-21
0603 HOBERG	0237		19,21
0604 RÅHOLTJORDET 1	0237		19
0605 RÅHOLTJORDET 2	0237		19
0606 FUGLERUD	0237		19,21
0607 HAUGEN	0237		19
0608 KROKEN	0237		19,21
0609 VESTENGA	0237		19
0610 RÅHOLTMOEN 1	0237		19
0611 RÅHOLTMOEN 2	0237		19
0612 RÅHOLTMOEN 3	0237		19
0613 FUGLERUD SKOG	0237		19

## KOMMUNE 0237 EIDSVOLL

TABELL 2. SAMMENLIGNBARHETEN MELLOM GRUNNKRETSENE 1980  
OG FOLKETELLINGSKRETSENE 1970

GRUNNKRETS 1980	KOMM 1970	---FOLKETELLINGSKRETS 1970---	
		HEL KRETS	DEL AV KRETS
0614 RÅHOLT SKOG	0237		19
0615 RÅHOLTMOEN 4	0237		19
0616 RÅHOLTMOEN 5	0237		19,21
0617 HJERA	0237		21
0701 BÅRLI	0237		15
0702 FINSTAD	0237		24
0703 LØKEN	0237		23-24
0704 STRAND-DØLI	0237	25	
0801 LADDERUD	0237		19,21-22
0802 HJERA NEDRE	0237		21-23
0803 DAL ST	0237		22-23
0804 SKYTTERSETER	0237		22-23
0805 HAGAMOEN	0237		22-23

## KOMMUNE 0237 EIDSVOLL

TABELL 3. SAMMENLIGNBARHETEN MELLOM DELOMRÅDENE 1980  
OG FOLKETELLINGSKRETSENE 1970 OG 1960

DELOMRÅDE 1980	KOMM 1970	---KRETSE-1970---		KOMM 1960	---KRETSE-1960---	
		HELE	DELER AV		HELE	DELER AV
01 FEIRING	0237	26-29		0240	1-4	
02 NORDBYGDA	0237	1-5		0237	1-5	
03 ÅS	0237	14	15	0237		13-15
	0237	16	21	0237		17-22
	0237	30	24	0237		23
	0237	6-13		0237	6-12	
05 EIDSVOLL VERK	0237	18	19	0237		17-22
	0237		21			
06 RÅHOLT	0237	20	19,21	0237		17-22
07 STRANDSÅSEN	0237	25	15	0237	24	13-15
	0237		23	0237		17-22
	0237		24			23
	0237			0237		17-22
08 DAL	0237	22	19			
	0237		21			
	0237		23			

Kommune: 0237 EIDSVOLL

Tabell 4. Oversikt over kirkesogn/kapelldistrikt (menighet)

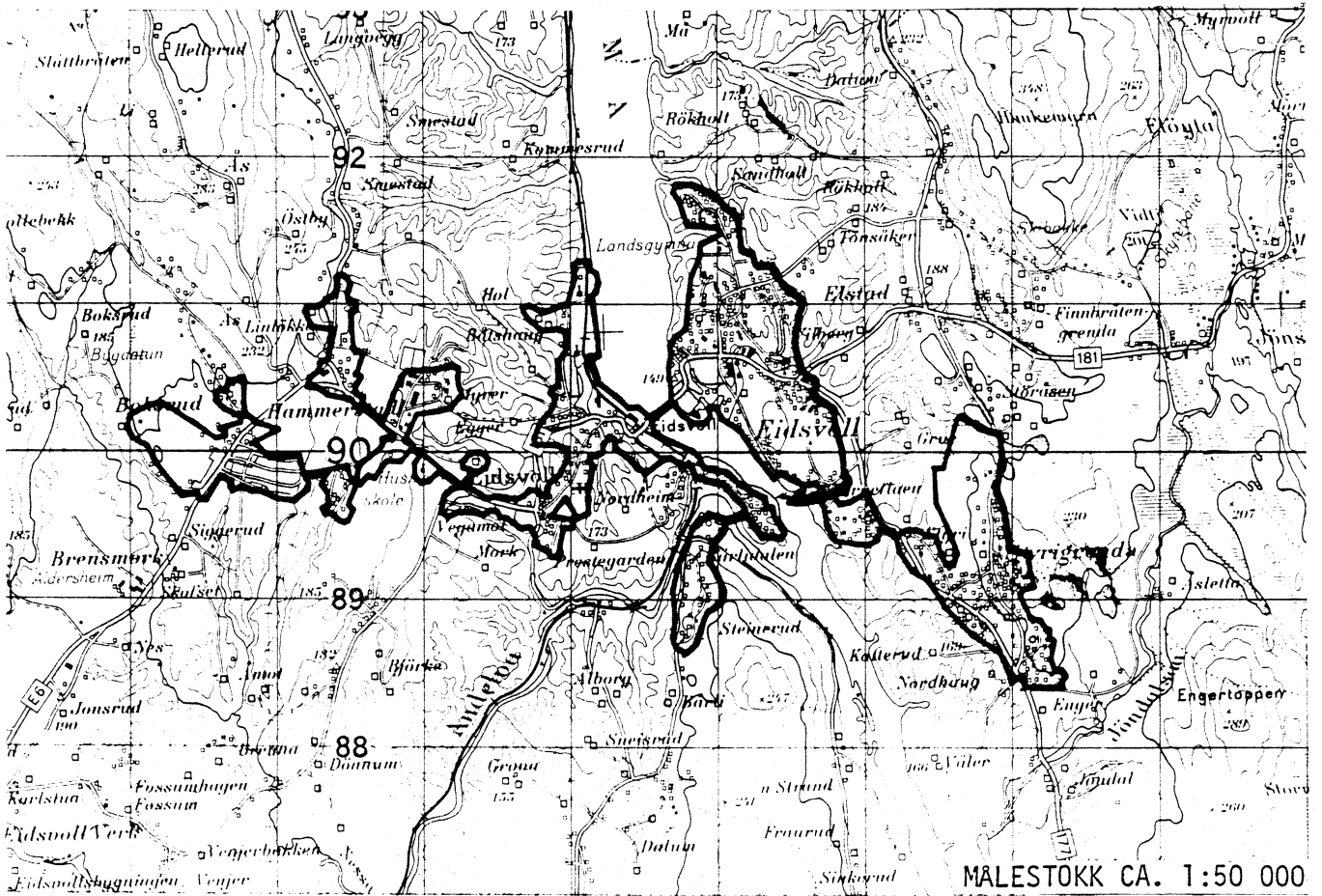
Menighet		Grunnkretsnummer	
Nummer	Navn	Hel	Del av
01	EIDSVOLL	0301-0308, 0402-0412, 0501-0507, 0601-0617, 0701-0704, 0801-0805,	
02	FEIRING	0101-0105,	
03	LANGSET	0201-0209, 0401,	

KOMMUNE 0237 EIDSVOLL

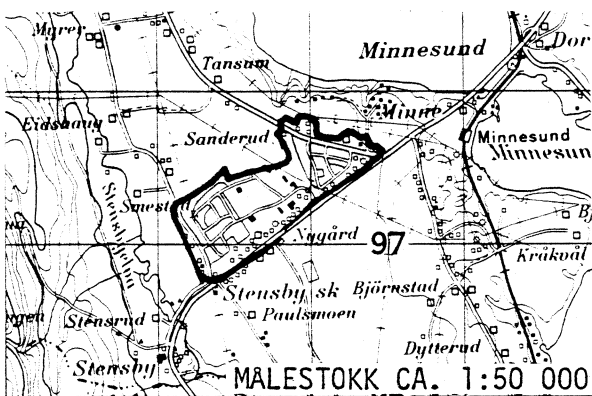
TABELL 5. OVERSIKT OVER TETTSTEDER.

TETTSTED		KOMM	OMFATTER TETTBEBYGGELSE I GRUNNKRETSENE
NR.	NAVN	NR.	
0671	MINNESUND	0237	0202-0205
0672	LANGSET	0237	0207
0673	EIDSVOLL	0237	0302-0303,0305-0307,0402-0408,0701
0674	FINNBRÅTAN	0237	0410
0675	RÅHOLT	0237	0501-0507,0601-0617,0801-0805

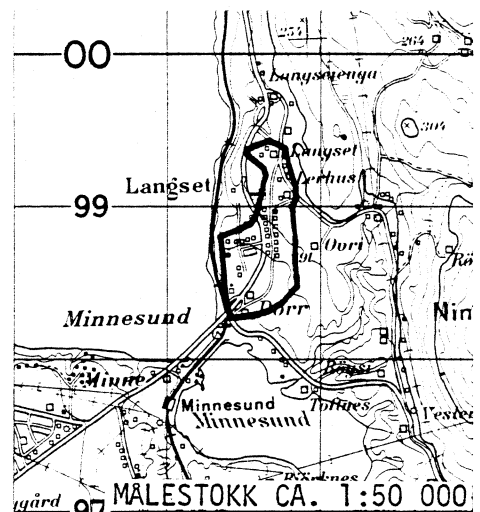
## AVGRENSING AV EIDSVOLL TETTSTED.



## AVGRENSING AV MINNESUND TETTSTED

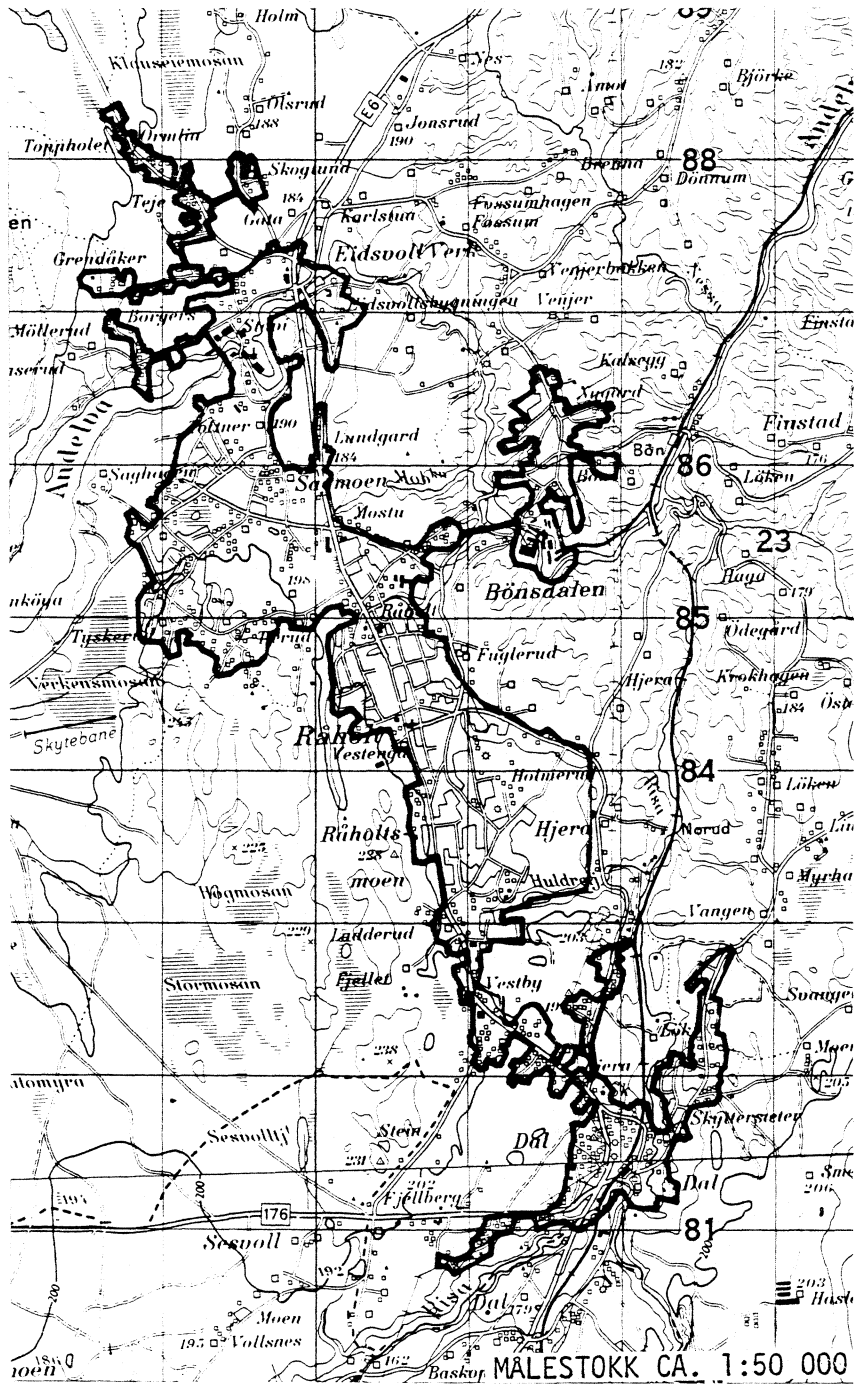


## AVGRENSING AV LANGSET TETTSTED

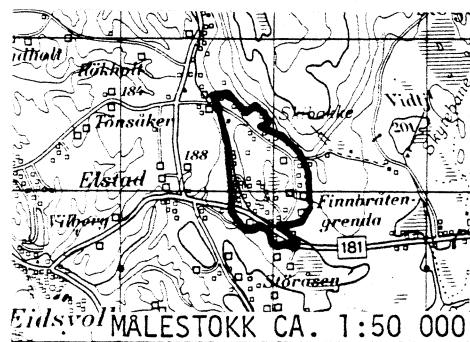


Med samtykke fra Norges geografiske oppmåling er NGOs kartmateriale brukt som kartgrunnlag.

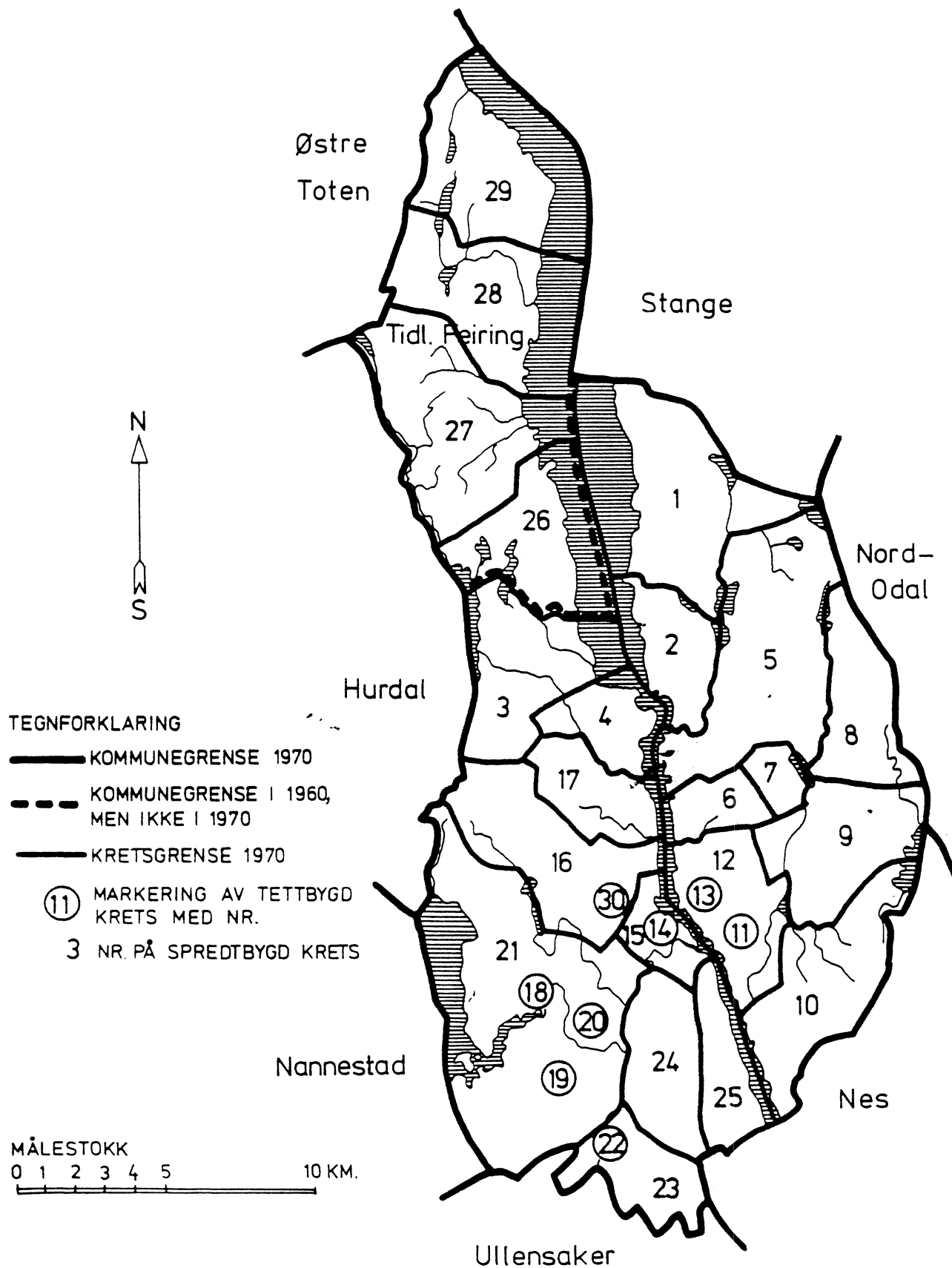
### AVGRENSING AV RÅHOLT TETTSTED



### AVGRENSING AV FINNBRÅTAN TETTSTED

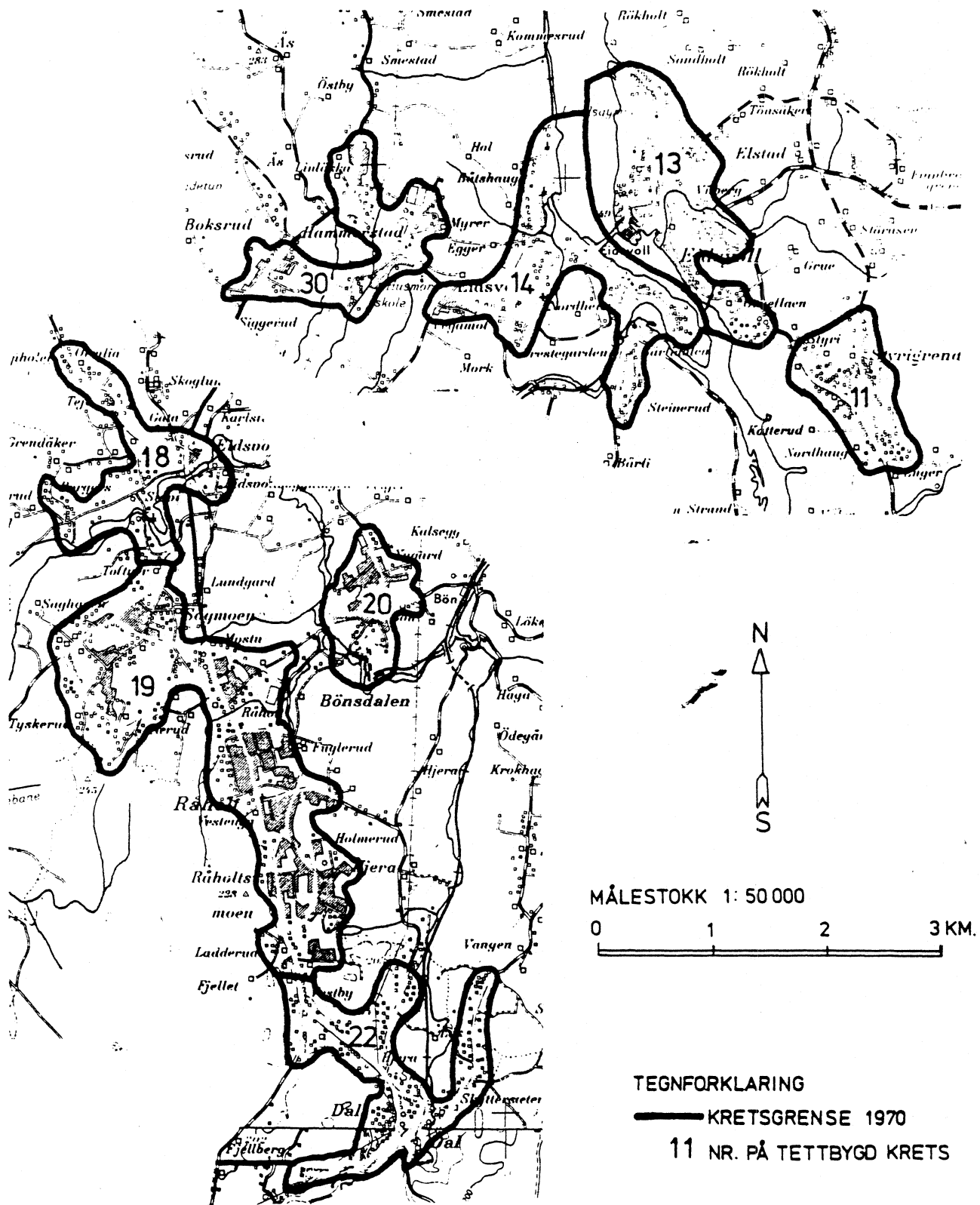


## 0237 EIDSVOLL



# 0237 EIDSVOLL

## TETTBYGDE KRETSER



Med samtykke fra Norges Geografiske Oppmåling er N G O's kartmateriale brukt som kartgrunnlag.



