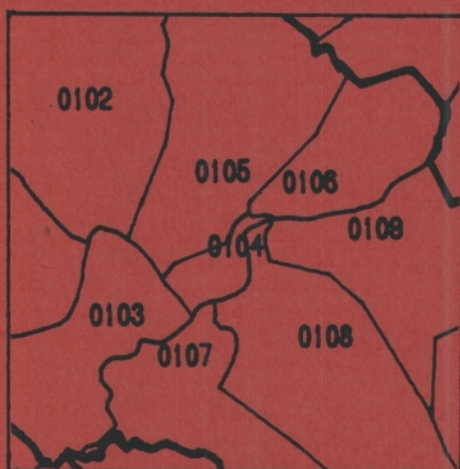


# GRUNNKRETSER OG TETTSTEDER



# DOKUMENTASJON 1980

1634 **OPPDAL**

## FORORD

Med bakgrunn i det økende behovet for statistikk for mindre områder innen kommunene og på tvers av kommunegrensene, startet Statistisk Sentralbyrå i 1976 arbeidet med en generell, stabil kretsinnstilling. Kretsene blir kalt grunnkretser for å unngå forvekslinger med tidligere folketellingskretser og eksisterende skole- og valgkretser som dekker mer spesielle behov.

Et vesentlig siktepunkt var å kunne gi detaljert geografisk statistikk fra landbrukstellingen i 1979 og folke- og boligstillingen i 1980, men hensikten var også å få en geografisk enhet mer egnet for løpende statistikk.

Utgangspunktet for inndelingen har vært folketellingskretsene i 1970, men disse måtte mange steder nøye revideres i samråd med kommunene for å bli bedre egnet som en generell, geografisk basisenhet.

Formålet med dette heftet er å dokumentere kretsinnstillingen og lette arbeidet med analyser og praktisk bruk av kretsdata. Data for grunnkretser blir bl.a. tilgjengelige i egne kommunehefter fra Folke- og boligstillingen 1980. I de enkelte kommuner og i Statistisk Sentralbyrå finnes det også foreløpige befolkningstall pr. 1/7-79 og 1/11-80 for grunnkretser.

Prinsippene for kretsinnstillingen ble utformet gjennom drøftinger med brukere og gjennom et prøveprosjekt, og er beskrevet i et eget notat "Veiledning ved inndeling av kommunene i grunnkretser". Statistisk Sentralbyrå. 1977. Det blir også tatt sikte på å drøfte erfaringer fra arbeidet og utviklingsperspektiver nærmere i et særskilt hefte.

Utviklingen av GAB-systemet (Grunneiendom-, Adresse- og Bygningsregister) vil gi et regelmessig vedlikehold av bl.a. et adresseregister med koder for grunnkrets. Dette vil i framtida gi muligheter for bl.a. befolkningsstatistikk for grunnkretser, og lette oversikten i kommunene. Grunnkretsinnstillingen skal heretter holdes mest mulig fast. Det vil imidlertid kunne forekomme feilregistreringer. Henvendelser om slike feilregistreringer og spørsmål om eventuelle endringer i grunnkretsinnstillingen skal rettes til Fylkeskartkontoret i det aktuelle fylket, som vil ta saken opp med Byrådet. Spørsmål om grunnkretsinnstillingen generelt og arbeidet med den kan også rettes til Statistisk Sentralbyrå, Kongsvinger.

Arbeidet med kretsinnstillingen, som har hatt økonomisk støtte fra Miljøverndepartementet, har vært ledet av førstekonsulent Jan Byfuglien og konsulent Ole Ragnar Langen.

Statistisk Sentralbyrå, Oslo, juni 1981

Odd Aukrust

---

Eivind Hoffmann

## INNHOLD

	Side
Generelt om grunnkretsinnndelingen, avgrensingen av tettsteder og registrering av kirkesogn/kapelldistrikt .....	3
Spesielle merknader til gjennomføringen i Oppdal kommune .....	8
Omfanget av grunnkretsene, fordelt på tett og spredt bebyggelse .....	10
Kart over inndelingen i grunnkretser .....	16
Sammenliknbarheten mellom grunnkretsene 1980 og folketellingskretsene 1970 .....	19
Sammenliknbarheten mellom delområdene 1980 og folketellingskretsene 1970 og 1960 .....	19
Oversikt over kirkesogn/kapelldistrikt (menighet) .....	20
Oversikt over tettstedet .....	20
Kart over avgrensing av tettstedet .....	21
<b>V e d l e g g</b>	
1. Kartskisse over kretsinnndelingen i 1970 .....	22
2. Oversiktskart over tettbygd krets i 1970 .....	23

## GENERELT OM GRUNNKRETSINNDELINGEN, AVGRENSINGEN AV TETTSTEDER OG REGISTRERING AV KIRKESOGN/KAPELLDISTRIKT

### Formålet med og nytten av grunnkretsinnndelingen

Formålet med å dele kommunen inn i grunnkretser er å lage små stabile geografiske enheter som kan gi et fleksibelt statistisk grunnlag for kommunal og regional analyse, forvaltning og planlegging. Foruten å nytte disse slik de er, kan grunnkretsene grupperes til enheter som varierer fra formål til formål. Som minste byggekloss kan grunnkretsen settes sammen til geografiske enheter som er formålstjenlige f.eks. i planleggingen av eldreomsorgen eller til å studere utviklingen av elevgrunnlaget i grunnskolen på ulike alderstrinn. Aktuelle grupperingsenheter som kan gå på tvers av kommunegrensene er f.eks. vassdragsregioner og arbeidsmarkedsregioner.

I første omgang kommer Statistisk Sentralbyrå til å nytte inndelingen til å presentere data fra landbrukstellingen i 1979 og folke- og bolig tellingen i 1980. Som en kontroll på at det arbeidet som er gjort er riktig har en laget tabeller pr. 1/7-79 og 1/11-80 som gir befolkningstall fordelt på alder, kjønn og type bebyggelse.

### Krav til grunnkretsinnndelingen

Ut fra de formål inndelingen i grunnkretser skal tjene, ble det stilt en del krav som vi nedenfor kort skal gjennomgå.

1. Grunnkretsene må utformes slik at grensene er uforanderlige over en rimelig tidsperiode. Dette er et særdeles viktig krav. Stabile kretser er en helt avgjørende forutsetning for å kunne følge endringer på krets nivå over tid. (se nedenfor).

Nå har dessverre kartgrunnlaget mange steder vært svært dårlig. Dette gjør at en spesielt i ubebodde områder må regne med at grensene må justeres slik at de faller sammen med eiendomsgrensene. Grunnkretsenes omfang er definert ved adressene (gards- og bruksnr. eller gateadresse). En del steder er imidlertid eiendommene så store at en må regne med at grunnkretsgrensa må trekkes på tvers av eiendomsgrensa. Videre må en regne med endringer av grensene i ubebodde områder dersom disse blir bebygd med boliger, industri o.l. og grensene går på tvers av den nye bebyggelsen. De eneste endringer som kan tillates i bebodde områder er deling eller sammenslåinger av hele grunnkretser. Der nytt kartgrunnlag viser at grensene i bebodde områder er trukket feil, må grensene på kartet justeres slik at de blir i samsvar med beskrivelsen (gateadresser eller gards- og bruksnr.).

2. Kretsene er i størst mulig grad søkt gjort sammenlignbare med folketellingskretsene i 1970 og tidligere tellinger slik at en kan følge utviklingen bakover i tid. Dette kravet strir imidlertid ofte mot kravet om at inndelingen skal bestå av sammenhengende geografiske områder og være hensiktsmessig til kommunal og regional planlegging. Der den gamle inndelingen fra folketellingen i 1970 ikke kunne nyttes direkte, har en likevel forsøkt å lage større enheter innen kommunen som kan sammenlignes. I noen tilfeller har ikke dette lyktes, enten ved at den gamle inndelingen bestod av ikke geografisk sammenhengende områder, eller fordi dette ville føre til en inndeling som kommunen mente ikke var formålstjenlig.

3. Grunnkretsene skal ikke være for store eller variere for mye i folketall og areal. Dette kravet er viktig for at grunnkretsen kan fungere som byggekloss ved inndeling i regioner av ulike slag. I spredtbygde strøk ble det som utgangspunkt sagt at grunnkretsene ikke burde overstige 300-400 personer og i tettbygde strøk 500-600 personer.

Arealet i kretsene bør heller ikke variere for mye. Spesielt større ubeboede områder som f.eks. Finnmarksvidda og Hardangervidda, er delt inn i ubeboede grunnkretser, der grensene er lagt i vannskillier.

Grensene for grunnkretsene er også forsøkt lagt slik at de i størst mulig grad er ensartede når det gjelder bebyggelsesstruktur, natur- og næringsgrunnlag og slik at de kommunikasjonsmessig hører sammen. Folketellingskretser fra 1970 er f.eks. ofte blitt delt fordi de enkelte deler av kretsen nå ikke lengre hører sammen kommunikasjonsmessig.

#### Inndelingen i delområder (bydeler/bygdelag)

Størrelsen på kommunene varierer svært mye. Det var derfor behov for å lage en fast inndeling som kunne gi data på et mer overordnet nivå enn grunnkretsen. En slik områdeinndeling vil være bedre egnet for data som blir for detaljert på kretsnivå samtidig som den vil være bedre egnet enn kretser til regionale oversiktsanalyser. Ut fra statistiske formål ble derfor grunnkretsene gruppert til delområder. Delområdene er angitt ved de to første sifrene i det 4-sifrede grunnkretsnummeret, mens de to siste sifrene angir nummeret på grunnkretsen innenfor delområdet.

Delområdene har som hovedregel 1 000-3 000 innbyggere i spredtbygde strøk og 3 000-6 000 i mer tettbygde strøk. Kommuner med under 1 000-2 000 innbyggere er vanligvis ikke delt inn i delområder.

### Registrering av tettsted

Ved Folketellingene 1960 og 1970 var kretsinnndelingen knyttet direkte til inndelingen i tettsteder. Dette er uheldig fordi tettstedsgrensene endrer seg over tid. Det er imidlertid fortsatt ønskelig å registrere tettbebyggelsen da dette er den eneste måten en kan få et realistisk bilde av utviklingen i urbaniseringen i Norge. Den enkelte adresse er derfor registrert med en egen kode for om adressen ligger innenfor eller utenfor tettsted, uavhengig av grunnkretsinnndelingen. Det er videre bygd opp et eget tettstedsregister som grupperer sammen tettbebyggelsen i de enkelte grunnkretser til tettsteder.

For at en hussamling skal kunne registreres som et tettsted må det bo minst 200 personer der og avstanden mellom husene må normalt ikke overstige 50 meter. Har en derimot fått en kjerne med 200 innbyggere, kan en vise mer skjønn ved avgrensingen. Husklynger som naturlig hører med til tettstedet, tas med selv om avstanden overskrider 50 meter. Avstanden mellom nærmeste hus i kjernen og den lille klynga, bør imidlertid ikke overstige 400 meter. Er avstanden større bør husklynga være stor nok til å danne eget tettsted. Grensene for tettstedene slik de er beskrevet i dette heftet, skal vise grensa for bebyggelsen slik den er 1. november 1980 og ikke inneholde områder som er blitt eller blir bebygd seinere. Bebyggelse som skal regnes med i tettbebyggelsen er boliger, industri, forretninger, offentlige bygninger, idrettsanlegg o.l. Hytter og ren gardsbebyggelse skal bare regnes med i tettstedet dersom det ligger i eller i tilknytning til tettstedet, dvs. mindre enn 50 meter fra nærmeste hus i "kjernen" eller den lille husklynga som ligger over 50 meter fra "kjernen".

I praksis vil det finnes områder innenfor tettstedene der avstanden mellom husene overstiger 50 meter. Dette kan f.eks. være i industriområder eller idrettsanlegg som ligger i tilknytning til tettstedene. Videre kan det være naturlige hindringer som bergknauser, elver eller dyrkbare områder som en ikke får bygge ut.

Ved avgrensingen av tettstedene har Byrået støtt på en rekke praktiske problemer som har sammenheng med at dette arbeidet er noe som har vært nytt for de kommunale myndigheter. Praksis ved avgrensingene kan derfor variere noe, men dette gir trolig ikke større registreringsfeil enn ved den metode som ble nyttet i 1970. En regner med at feil vil bli korrigert etter hvert som kommunen skal ajourføre grensene.

Hvert tettsted er tildelt et firesifret nummer i tillegg til kommune-nummeret.

### Registrering av kirkesogn og kapelldistrikt (menigheter)

Ved tidligere folketellinger har det vært et krav av folketellingskretsene skulle følge grensene for kirkesognene. Dette har en del steder vist seg utilfredsstillende da sognegrensene har vært foreldet i forhold til dagens bosettingsmønster. For å få statistikk for kirkesogn/kapelldistrikt er kirkesogn/kapelldistrikt registrert uavhengig av grunnkretsinnndelingen. Grensene for kirkesogn/kapelldistrikt kan derfor avvike fra grunnkretsgrensene, men de kirkelige myndigheter er oppfordret til å tilpasse de kirkelige inndelingene slik at grensene faller sammen med grensene for grunnkretsene. Dette letter registrering og ajourhold. Det er laget en egen katalog som grupperer menigheter til prestegjeld, prosti og bispedømme.

### Sammenlignbarhet med tidligere folketellinger

Ett av kravene som er satt til inndelingen i grunnkretser er at en bør forsøke å få til en så god sammenlignbarhet med folketellingskretsene i 1970 som mulig. I tabellene 2 og 3 har vi vist sammenlignbarheten mellom grunnkretsene 1980 og folketellingskretsene 1970 og delområdene og folketellingskretsene 1970 og 1960. Sammenlignbarheten er funnet ved å sammenligne kart fra de ulike tellingene. Det er ikke tatt hensyn til endringer av grensene i ubebodde strøk. Nøyaktigheten vil også avhenge av kvaliteten av kartgrunlaget. Ved nærmere studium av adressene i de enkelte grunnkretsene kan en oppdage differanser mellom de ulike tidspunktene som ikke er oppdaget ved å sammenligne kart. Slike differanser kan skyldes feil ved tidligere tellinger.

Det arbeides med en omkoding av 1970-materialet til delområder i 1980, og det er også lagt til rette for en omkoding av 1970-kretser til grunnkrets 1980. Byrået har imidlertid foreløpig ikke ressurser til å gjennomføre dette.

### Dokumentasjon av kretsinnndelingen

Grunnkretser, tettsteder og kirkesogn/kapelldistrikt er dokumentert ved hjelp av kart og lister.

Kartdokumentasjonen er av varierende kvalitet. Alle grunnkretser i spredtbygde strøk er tegnet inn på kart i M 1:50 000. I tettbygde strøk er grunnkretsene tegnet inn på økonomisk kartverk av varierende målestokk 1:5 000, 1:10 000 og 1:20 000. Tettstedsgrensene er tegnet inn på kart i samme målestokk. Dessverre er det enkelte tettbygde områder hvor økonomisk kartverk ennå ikke finnes. Her er kretsinnndelingen og tettstedsavgrensingen dokumentert enten på reguleringskart i M 1:2 000, 1:1 000 eller 1:500 eller på flyfoto av ulik målestokk. Kirkesogn/kapelldistriktene er for de fleste prestegjeld dokumentert

på kart i M 1:50 000. Byrådet og kommunen skal ha den samme dokumentasjonen. Flere kommuner har lagt grunnkretsgrensene og avgrensingen av tettstedene på egne folier.

I Byrådet blir grunnkretsgrensene digitalisert (koordinatsatt) automatisk på kartgrunnlag i M 1:50 000 og økonomisk kartverk i tettbygde strøk. Videre blir tettstedsgrensene også digitalisert, vesentlig ut fra økonomisk kart i M 1:10 000. Kartene i dette notatet er framstilt ved hjelp av folier uttegnet på grunnlag av digitaliserte grunnkretsgrenser og tettstedsgrenser.

Disse inndelingene er kodet inn i adresseregisteret i Byrådet. Adresseregisteret inneholder bare bebodde adresser og bygger på folkeregisterets Magnetbåndregister. Dette adresseregisteret vil danne grunnlaget for etablering av Adresseregisteret i GAB-systemet (Grunneiendom-, Adresse- og Bygningsregister).

Kvaliteten på det foreløpige adresseregisteret er noe ujevn. Det har manglet presise retningslinjer for adressekoding i folkeregistrene. Noen har f.eks. nyttet fiktive adresser som ikke samsvarer med den offisielle matrikkelen. I tabell 1 kan det derfor finnes en del adresser som ikke kan regnes som offisielle adresser. Dette gjelder f.eks. bebodde eiendommer på statsgrunn i en del kommuner. Etter hvert blir offisiell adressering mer utbredt og ensartet, og registrene blir da lagt om.

Adresseregisteret kan inneholde enkelte adresser som er kodet i feil grunnkrets eller med feil type bebyggelse. Dette er imidlertid etableringsfeil som en regner med vil bli rettet opp etter hvert som registeret blir vedlikeholdt av kommunen.

Byrådet har etablert et adresseregister pr. 1/7-79 og et pr. 1/11-80.

### Den praktiske gjennomføringen

Det ble lagt stor vekt på å trekke kommunene aktivt inn i arbeidet med å fastlegge grunnkretsene og å avgrense tettstedene. Uten kommunenes lokalkunnskap ville det ikke ha vært mulig å kode adresseregisteret fullt ut, samtidig som kommunene er de eneste som kunne lage en inndeling som var brukbar for kommunal forvaltning og planlegging.

Allerede i 1976 ble de første kommunene kontaktet. Hver kommune fikk tilsendt et notat hvor omfanget av den enkelte folketellingskrets i 1970 var regnet opp. I notatet var det også et forslag eller skisse til inndeling i delområder og grunnkretser. Detaljeringen i forslaget var avhengig av kvaliteten på den gamle inndelingen og dokumentasjonen fra 1970. Kommunen ble bedt om å ta hensyn til framtidig utbygging. Samtidig ble kommunen bedt om å avgrense de husklyngene som tilfredsstilte kravene til tettsted eller som en ventet ville



tilfredsstillte kravene ved utgangen av 1980. Etter korrespondanse og kontakt over telefon ble inndelingen fastlagt og tettstedene avgrenset. Inndelingen i grunnkretser og avgrensingen av tettstedene kan i et mindre antall kommuner av ulike grunner være av mindre bra kvalitet. Likevel bør en så langt det er mulig unngå å endre kretsinnndelingen, da dette vil ødelegge kontinuiteten i statistikken.

Høsten 1979 og 1980 ble det foretatt en ajourføring fram til 1/7-79. I første halvpart av 1981 ble så kretsinnndelingen, tettstedene og kirkesogn/kapelldistrikt ajourført pr. 1/11-80.

For å få kartlagt inndelingen i kirkesogn/kapelldistrikt ble sognepresten i hvert prestegjeld kontaktet. Sognepresten fikk tilsendt et kart der grunnkretsene var tegnet inn og ble bedt om å tegne inn grensene for kirkesogn/kapelldistrikt på kartet. Der grunnkretsene ble delt av et kirkesogn/kapelldistrikt ble prestene bedt om å liste opp de adresser i grunnkretsen som falt innenfor de enkelte kirkesogn/kapelldistrikt. Materialet ble så sendt Byrået via fylkeskartkontorene og bispedømmerådene som skulle foreta en første kontroll av materialet.

#### SPESIELLE MERKNADER TIL GJENNOMFØRINGEN I OPPDAL KOMMUNE

Ved folketellinga i 1970 var Oppdal kommune delt opp i 17 folketellingskretser, hvorav krets 3 svarte til Oppdal tettsted.

Kommunen er nå delt opp i 3 delområder og 28 grunnkretser. Oppdal kommune har ett tettsted, Oppdal.

I forbindelse med revisjonen av folketellingskretsene ble det foretatt endel justeringer for å få til en hensiktsmessig inndeling i delområder og grunnkretser. Dette gjaldt særlig området i og omkring tettstedet, hvor inndelingen i grunnkretser er atskillig finere enn inndelingen i folketellingskretser. For å få direkte sammenliknbare områder mellom grunnkretsene 1980 og folketellingskretsene 1970, må flere kretser grupperes sammen. Noen folketellingskretser var store i 1970 og ble delt i flere grunnkretser i 1980. Nedenfor har vi satt opp en tabell som viser hvordan kretsene må grupperes for å få direkte sammenliknbarhet.

Grunnkretser	Folketellingskretser
0106, 0107	6
0108, 0201-0205, 0302, 0303, 0309	3,4,5
0206, 0207	2
0109, 0209, 0301, 0310	Ubebodde kretser

Resten av kretsene er direkte sammenliknbare.

Det ser ut som noen gnr. og bnr. kan være kodet i feil grunnkrets. Dette gjelder gnr. 136 bnr. 1, Utheim, som er kodet i grunnkrets 0102. I 1970 tilhørte den krets 15 som svarer til grunnkrets 0101. I 1970 bodde det 3 personer der, mot 5 i 1980. Gnr. 299 bnr. 1 og 16 og gnr. 300 bnr. 1, 2 og 7 skal i følge våre kartverk ligge i 0207 og ikke i 0206 som de er kodet. Tilsammen var dette 27 personer i 1980 og noe mindre i 1970. Dersom adressene er kodet feil, må disse rettes under vedlikeholdet av adresseregisteret i GAB.

KOMMUNE 1634 OPPDAL

TABELL 1. OMFANGET AV GRUNNKRETSENE, FORDELT PÅ TETT OG SPREDT BEBYGGELSE.

GRUNN- KRETSNR	NAVNET PÅ GRUNNKRETSEN	TYPE BEBYGGELSE	OMFANGET AV GRUNNKRETSENE
01 OLBU/VOGNILL			
0101	NERHOE_*	SPREDT	GNR. 126 BNR. 2,7
		SPREDT	GNR. 127 BNR. 1-2,5
		SPREDT	GNR. 128 BNR. 1-3,5-6
		SPREDT	GNR. 129 BNR. 1
		SPREDT	GNR. 130 BNR. 1
		SPREDT	GNR. 132 BNR. 1-2,8
		SPREDT	GNR. 133 BNR. 1,5
		SPREDT	GNR. 134 BNR. 1
		SPREDT	GNR. 135 BNR. 1-2
		SPREDT	GNR. 151 BNR. 1-2,4,15,17
		SPREDT	GNR. 165 BNR. 1,4-6
		SPREDT	GNR. 166 BNR. 1-3,5-6,13,23-25,27-29,32,40, 44,51,58
		SPREDT	GNR. 167 BNR. 1,5,9,13
		SPREDT	GNR. 168 BNR. 1,8,10
		SPREDT	GNR. 169 BNR. 1
		SPREDT	GNR. 170 BNR. 1-2
		SPREDT	GNR. 171 BNR. 2,5,10,14
		SPREDT	GNR. 172 BNR. 1
		SPREDT	GNR. 173 BNR. 2,5,10
		SPREDT	GNR. 174 BNR. 1
		SPREDT	GNR. 175 BNR. 2-3
		SPREDT	GNR. 176 BNR. 2-3
0102	KLEVGÅRDEN	SPREDT	GNR. 136 BNR. 1
		SPREDT	GNR. 137 BNR. 1
		SPREDT	GNR. 138 BNR. 1
		SPREDT	GNR. 139 BNR. 1
		SPREDT	GNR. 140 BNR. 1
		SPREDT	GNR. 141 BNR. 2
		SPREDT	GNR. 142 BNR. 1
		SPREDT	GNR. 144 BNR. 1
		SPREDT	GNR. 146 BNR. 1
		SPREDT	GNR. 147 BNR. 1
		SPREDT	GNR. 148 BNR. 1,3-4
0103	STORLIDALEN	SPREDT	GNR. 150 BNR. 2-3
		SPREDT	GNR. 151 BNR. 10
		SPREDT	GNR. 153 BNR. 1
		SPREDT	GNR. 154 BNR. 2
		SPREDT	GNR. 155 BNR. 1
		SPREDT	GNR. 156 BNR. 1,3
		SPREDT	GNR. 157 BNR. 1
		SPREDT	GNR. 158 BNR. 1,3,19
		SPREDT	GNR. 159 BNR. 2
		SPREDT	GNR. 160 BNR. 1
		SPREDT	GNR. 161 BNR. 1,4
		SPREDT	GNR. 162 BNR. 1
		SPREDT	GNR. 163 BNR. 1,5
		SPREDT	GNR. 164 BNR. 1,3,5
0104	TORVE	SPREDT	GNR. 177 BNR. 1,4
		SPREDT	GNR. 178 BNR. 1,3
		SPREDT	GNR. 179 BNR. 2-3,6,12-13,17,36
		SPREDT	GNR. 181 BNR. 1-?
		SPREDT	GNR. 182 BNR. 2,5
		SPREDT	GNR. 183 BNR. 1,3
		SPREDT	GNR. 185 BNR. 2,5
		SPREDT	GNR. 186 BNR. 1,3,6,8,16
		SPREDT	GNR. 187 BNR. 1,3,13,15,17
		SPREDT	GNR. 188 BNR. 1,3-4,8
		SPREDT	GNR. 189 BNR. 1,5,16-20
		SPREDT	GNR. 190 BNR. 1
		SPREDT	GNR. 191 BNR. 1-2,11,14,16,22,34
		SPREDT	GNR. 192 BNR. 1
		SPREDT	GNR. 193 BNR. 1,7,11,15,18
		SPREDT	GNR. 196 BNR. 32
		SPREDT	GNR. 354 BNR. 1
0105	SKARDALEN	SPREDT	GNR. 194 BNR. 1,3,11,14
		SPREDT	GNR. 195 BNR. 1-2
		SPREDT	GNR. 196 BNR. 1,4,7,9,18
		SPREDT	GNR. 197 BNR. 1

TABELL 1. OMFANGET AV GRUNNKRETSENE, FORDELT PÅ TETT OG SPREDT BEBYGGELSE.

GRUNN- KRETSNR	NAVNET PÅ GRUNNKRETSEN	TYPE	OMFANGET AV GRUNNKRETSENE		
0105	SKARDALEN	SPREDT	GNR. 198 BNR. 5-7		
		SPREDT	GNR. 199 BNR. 1,4,10		
		SPREDT	GNR. 200 BNR. 1,5		
		SPREDT	GNR. 201 BNR. 1		
		SPREDT	GNR. 202 BNR. 1		
		SPREDT	GNR. 203 BNR. 2		
		SPREDT	GNR. 204 BNR. 1,3,9		
		SPREDT	GNR. 205 BNR. 1-2,4		
		SPREDT	GNR. 206 BNR. 1		
		SPREDT	GNR. 207 BNR. 1		
		SPREDT	GNR. 208 BNR. 1		
		SPREDT	GNR. 209 BNR. 1		
		SPREDT	GNR. 210 BNR. 1,3		
		SPREDT	GNR. 211 BNR. 1-2,12		
		SPREDT	GNR. 212 BNR. 1		
		SPREDT	GNR. 213 BNR. 1-2		
		SPREDT	GNR. 214 BNR. 1-2		
		SPREDT	GNR. 215 BNR. 1		
		SPREDT	GNR. 216 BNR. 1		
		SPREDT	GNR. 217 BNR. 1		
		SPREDT	GNR. 218 BNR. 1		
		SPREDT	GNR. 219 BNR. 1,10		
		SPREDT	GNR. 220 BNR. 1-2,7		
		SPREDT	GNR. 226 BNR. 1,9,12		
		SPREDT	GNR. 232 BNR. 2,4		
		SPREDT	GNR. 250 BNR. 1-2		
		SPREDT	GNR. 263 BNR. 3		
		SPREDT	GNR. 328 BNR. 1		
		0106	VOGNILL	SPREDT	GNR. 47 BNR. 30
				SPREDT	GNR. 219 BNR. 2-3
				SPREDT	GNR. 222 BNR. 1
				SPREDT	GNR. 224 BNR. 1,3-5,7
				SPREDT	GNR. 225 BNR. 1
SPREDT	GNR. 228 BNR. 1				
SPREDT	GNR. 229 BNR. 1-2,4				
SPREDT	GNR. 230 BNR. 1,3,9-10,24				
SPREDT	GNR. 231 BNR. 1-2,4-5,8,10,12,14				
SPREDT	GNR. 232 BNR. 1				
SPREDT	GNR. 233 BNR. 1,3				
SPREDT	GNR. 234 BNR. 8				
SPREDT	GNR. 235 BNR. 1-2				
SPREDT	GNR. 236 BNR. 1,7-8,19				
SPREDT	GNR. 237 BNR. 1,7,13,15				
SPREDT	GNR. 238 BNR. 1				
SPREDT	GNR. 240 BNR. 1				
SPREDT	GNR. 241 BNR. 1,6				
SPREDT	GNR. 242 BNR. 1-2				
SPREDT	GNR. 243 BNR. 1,5-7				
SPREDT	GNR. 244 BNR. 1-2,7,11,22,24-25,27-28				
SPREDT	GNR. 245 BNR. 1-2,7-9,11-15				
SPREDT	GNR. 246 BNR. 1,3,9-10				
SPREDT	GNR. 247 BNR. 1,7,9				
SPREDT	GNR. 248 BNR. 1				
SPREDT	GNR. 249 BNR. 1				
SPREDT	GNR. 251 BNR. 1,5-7				
SPREDT	GNR. 252 BNR. 1,5,8,10,14				
SPREDT	GNR. 253 BNR. 1-2,7,11				
SPREDT	GNR. 254 BNR. 1-2				
SPREDT	GNR. 255 BNR. 1,4,8-9				
0107	GRØTEV-SKARSEM	SPREDT	GNR. 256 BNR. 1-4,6		
		SPREDT	GNR. 257 BNR. 1		
		SPREDT	GNR. 258 BNR. 1		
		SPREDT	GNR. 259 BNR. 1-5		
		SPREDT	GNR. 260 BNR. 1,3		
		SPREDT	GNR. 261 BNR. 1		
0108	VANG	SPREDT	GNR. 256 BNR. 8		
		SPREDT	GNR. 258 BNR. 6		
		SPREDT	GNR. 262 BNR. 2-3,6,8		
		SPREDT	GNR. 263 BNR. 1		
		SPREDT	GNR. 265 BNR. 1,3		
		SPREDT	GNR. 266 BNR. 1		
		SPREDT	GNR. 267 BNR. 1		

KOMMUNE 1634 OPPDAL

TABELL 1. OMFANGET AV GRUNNKRETSENE FORDELT PÅ TETT OG SPREDT BEBYGGELSE.

GRUNN- KRETSNR	NAVNET PÅ GRUNNKRETSEN	TYPE BEBYGGELSE	OMFANGET AV GRUNNKRETSENE
0108	VANG	SPREDT	GNR. 268 BNR. 1,5
		SPREDT	GNR. 269 BNR. 1-2
		SPREDT	GNR. 270 BNR. 1,10,14
		SPREDT	GNR. 271 BNR. 1,5,7,10,14-16,24-25,41-42, 44,51-54,56
02	OPPDAL NORD/FAGERHAUG		
0201	HAUGEN	TETT	GNR. 273 BNR. 3
		TETT	GNR. 274 BNR. 14-15,46
		TETT	GNR. 279 BNR. 6,37
		TETT	GNR. 280 BNR. 129,152
		SPREDT	GNR. 271 BNR. 2-4,13,18,20,23
		SPREDT	GNR. 272 BNR. 1-2,4,7,23
		SPREDT	GNR. 273 BNR. 1,3,10,12
		SPREDT	GNR. 274 BNR. 1-2,4,7,11-12,31
		SPREDT	GNR. 275 BNR. 1-2
		SPREDT	GNR. 276 BNR. 1-2,4
		SPREDT	GNR. 277 BNR. 1-2,7-8,10
		SPREDT	GNR. 278 BNR. 1-2,5,7,16
		SPREDT	GNR. 279 BNR. 1-3,7,12,14,17,19,22,24-32, 34
		SPREDT	GNR. 280 BNR. 35,121
		SPREDT	GNR. 281 BNR. 1
0202	AUNEVEIEN VEST	TETT	GNR. 280 BNR. 21,28,77
		TETT	GNR. 282 BNR. 13,15,17,19,25,32,38,40-42, 48-50,53,61,72,89,91,98-100,112,117,122,146- 147
		TETT	GNR. 283 BNR. 11,39,41,51
		TETT	GNR. 284 BNR. 2-3,8-10,18,39,41,43
		SPREDT	GNR. 279 BNR. 1,4-5,9-10
		SPREDT	GNR. 280 BNR. 125
0203	BJØRNDALEN	TETT	GNR. 230 BNR. 24
		TETT	GNR. 280 BNR. 43,45,58,67,70,78,98-99,140
		TETT	GNR. 282 BNR. 1-2,5,8-9,21,24,27-28,30,33, 35-37,39,45-47,59-60,63-64,73-74,93,103,119, 129-139,174
		TETT	GNR. 283 BNR. 2,7,9-10,13-15,18-20,22-23, 26-27,29-32,34,37-38,47
		SPREDT	GNR. 280 BNR. 1
		SPREDT	GNR. 283 BNR. 1
0204	SENTRUM/BJØRKGRENDA	TETT	GNR. 20 BNR. 183
		TETT	GNR. 280 BNR. 3,8,12-13,15,23,27,34,39,41, 46-47,51,55,64,68,72,76,80,104,134-135
		TETT	GNR. 284 BNR. 4,14-17,19-22,24,30,32-36,44- 46,48,50-51,54-55
		TETT	GNR. 286 BNR. 2,8,14-16,21,24,36,38,41,45, 47,55,58-59
		TETT	GNR. 287 BNR. 1,8,14-15,17-19
		TETT	GNR. 288 BNR. 1,7,11-12,15,17-22,37-39,41, 46,49-51,54-55,60,62,64,67-71,73-75,79-80, 82-84,88,91-94,98-99,103-105,110-111,115, 117,127
		TETT	GNR. 291 BNR. 11-12
		SPREDT	GNR. 284 BNR. 1
		SPREDT	GNR. 286 BNR. 1
		SPREDT	GNR. 289 BNR. 1,3
0205	ØVRE HØGMØV ØST	TETT	GNR. 223 BNR. 28
		TETT	GNR. 278 BNR. 9
		TETT	GNR. 279 BNR. 8,18
		TETT	GNR. 280 BNR. 30,50,56,66,74-75,88,90-91, 94,107,123,133,149
		TETT	GNR. 282 BNR. 29,31,65-67,75,81,94,97,104, 108-109,111,127,173,177,182-183,185-186
		TETT	GNR. 283 BNR. 24
		TETT	GNR. 286 BNR. 9,17-18,20,23,27
		TETT	GNR. 287 BNR. 6,10
		TETT	GNR. 288 BNR. 6,23-25,27-36,43,47,52,57-59, 63,72,95,100,106,108,112-114,120-121

TABELL 1. OMFANGET AV GRUNNKRETSENE, FORDELT PÅ TETT OG SPREDT BEBYGGELSE.

GRUNN- KRETSNR	NAVNET PÅ GRUNNKRETSEN	TYPE BEBYGGELSE	OMFANGET AV GRUNNKRETSENE
0205	ØVRE HØGMOV ØST	SPREDT	GNR. 280 BNR. 128
		SPREDT	GNR. 284 BNR. 5
0206	TOGVOLLEN	TETT	GNR. 278 BNR. 4,10,12-14
		SPREDT	GNR. 290 BNR. 1,11-12,14
		SPREDT	GNR. 291 BNR. 3,15
		SPREDT	GNR. 292 BNR. 1,5-6
		SPREDT	GNR. 293 BNR. 1,3,5,7,12,15-16,21
		SPREDT	GNR. 294 BNR. 1,3,13,16-17,20,22
		SPREDT	GNR. 295 BNR. 1,5-8,11
		SPREDT	GNR. 296 BNR. 1,7,9,13-15
		SPREDT	GNR. 297 BNR. 1-2
		SPREDT	GNR. 298 BNR. 1,4-7
		SPREDT	GNR. 299 BNR. 1,16
		SPREDT	GNR. 300 BNR. 1-2,7
		0207	STØLEN
SPREDT	GNR. 5 BNR. 1-2		
SPREDT	GNR. 6 BNR. 1		
SPREDT	GNR. 7 BNR. 1		
SPREDT	GNR. 8 BNR. 1		
SPREDT	GNR. 9 BNR. 1		
SPREDT	GNR. 12 BNR. 1		
SPREDT	GNR. 13 BNR. 1-2		
SPREDT	GNR. 302 BNR. 1-3,7,16,19		
SPREDT	GNR. 303 BNR. 1-3,5-6,9		
SPREDT	GNR. 304 BNR. 1-2,6		
SPREDT	GNR. 305 BNR. 1,3-7,11-12,16		
0208	FAGERHUG		
		SPREDT	GNR. 56 BNR. 11
		SPREDT	GNR. 70 BNR. 8
		SPREDT	GNR. 84 BNR. 3
		SPREDT	GNR. 95 BNR. 7,9-10,14,17
		SPREDT	GNR. 222 BNR. 2-3
		SPREDT	GNR. 300 BNR. 8
		SPREDT	GNR. 304 BNR. 10-11,16-17,19-20
		SPREDT	GNR. 307 BNR. 1-3,5,8
		SPREDT	GNR. 308 BNR. 1
		SPREDT	GNR. 309 BNR. 1
		SPREDT	GNR. 310 BNR. 1
		SPREDT	GNR. 311 BNR. 1
		SPREDT	GNR. 314 BNR. 1
		SPREDT	GNR. 315 BNR. 1,3
		SPREDT	GNR. 316 BNR. 1-2,5,7,9,13,18,21,24,33,35
		SPREDT	GNR. 317 BNR. 1-3,5,9,14,18
		SPREDT	GNR. 318 BNR. 2-3,6,8-9,11,21,43
		SPREDT	GNR. 319 BNR. 1,3,5
		SPREDT	GNR. 320 BNR. 1,4-5
SPREDT	GNR. 321 BNR. 1-2		
SPREDT	GNR. 323 BNR. 3-4		
SPREDT	GNR. 325 BNR. 1		
03 OPPDAL SYD/DRIVDALEN			
0301	BRENNAV/ALMANNBERGET	TETT	GNR. 13 BNR. 16-18
		TETT	GNR. 15 BNR. 1,4-5,7,20
		TETT	GNR. 16 BNR. 1-11,13-19,21-25,30,32-35,40,47,59-62
		TETT	GNR. 17 BNR. 1,3-8,12,15,20-21,23-25,28,31,34-40,47
		TETT	GNR. 18 BNR. 2
		TETT	GNR. 20 BNR. 4-13,20-43,45,48-49,52-53,56-60,62-77,80
		TETT	GNR. 23 BNR. 5-8
		TETT	GNR. 25 BNR. 3-5,19
		TETT	GNR. 29 BNR. 44
		TETT	GNR. 34 BNR. 6,8-9
		TETT	GNR. 47 BNR. 7,11,16,21,23,32,35,39-40,46-47,53-56,60-62,65-70,73,77,82-84,86-89
		TETT	GNR. 107 BNR. 14-15
		TETT	GNR. 111 BNR. 49-50
		TETT	GNR. 112 BNR. 5

TABELL 1. OMFANGET AV GRUNNKRETSENE, FORDELT PÅ TETT OG SPREDT BEBYGGELSE.

GRUNN- KRETSNR	NAVNET PÅ GRUNNKRETSEN	TYPE	OMFANGET AV GRUNNKRETSENE
0301	BRENNAN/ALMANNBERGET	TETT	GNR. 204 BNR. 7,10-11,13,18,21,29
		TETT	GNR. 237 BNR. 19,21-22,27-29,32,38
		TETT	GNR. 274 BNR. 13,18,20-27,29-30,34-35,37-40,42-44,49
		TETT	GNR. 280 BNR. 115,163
		SPREDT	GNR. 36 BNR. 1
0302	SOLØYVEIEN VEST	TETT	GNR. 20 BNR. 78-79,81-82,97-113,117-129,131-140,143-146,148,151-153,155-163,165-166,168,172-173,175,177-180,182-185,187-188,190,193,197-198,200,202-203,206-208,213-215,218-221,226,230-234,237-239
		TETT	GNR. 21 BNR. 1,6
		SPREDT	GNR. 18 BNR. 1
		SPREDT	GNR. 20 BNR. 1
		SPREDT	GNR. 30 BNR. 1-2,5
0303	BRENNHAUG	TETT	GNR. 20 BNR. 83-95
		TETT	GNR. 21 BNR. 3
		TETT	GNR. 23 BNR. 1,3,11
		TETT	GNR. 24 BNR. 1,4-6,8-10,12-13,15,18-19,27-32,34-37
		TETT	GNR. 25 BNR. 6-8
		TETT	GNR. 26 BNR. 2
		TETT	GNR. 27 BNR. 1,3-7,11-15,17-18,21,23
		TETT	GNR. 28 BNR. 1-4,6-7,9-11,13-14,17-18,22
		TETT	GNR. 31 BNR. 2-3,8,10-14,18,20-21,23-25,29
		TETT	GNR. 33 BNR. 3,5-6,9-10,12,14
		TETT	GNR. 34 BNR. 15
		TETT	GNR. 111 BNR. 10,15-16,23-25,27-36,38-47,51
		TETT	GNR. 112 BNR. 10-11,14
TETT	GNR. 237 BNR. 16-17		
SPREDT	GNR. 31 BNR. 1		
0304	ØSTRE VOLLAN	SPREDT	GNR. 33 BNR. 1
		SPREDT	GNR. 34 BNR. 1-2,7
		SPREDT	GNR. 35 BNR. 1,4
		SPREDT	GNR. 36 BNR. 7
		SPREDT	GNR. 37 BNR. 1,3-5,12,14
		SPREDT	GNR. 38 BNR. 1,3,5-6,8-9,13-14,18
		SPREDT	GNR. 39 BNR. 2-4,8-9
0305	VESTRE VOLLAN	SPREDT	GNR. 79 BNR. 1-2
		SPREDT	GNR. 80 BNR. 2-3
		SPREDT	GNR. 81 BNR. 1-2,5
		SPREDT	GNR. 82 BNR. 3
		SPREDT	GNR. 83 BNR. 1,5-7
		SPREDT	GNR. 84 BNR. 1
		SPREDT	GNR. 85 BNR. 1,3
		SPREDT	GNR. 86 BNR. 1
		SPREDT	GNR. 88 BNR. 1,4
		SPREDT	GNR. 89 BNR. 1,3
		SPREDT	GNR. 91 BNR. 1
		SPREDT	GNR. 92 BNR. 1
		SPREDT	GNR. 93 BNR. 1
		SPREDT	GNR. 94 BNR. 2
		SPREDT	GNR. 95 BNR. 1,3
		SPREDT	GNR. 96 BNR. 2,4-5
		SPREDT	GNR. 97 BNR. 1,4
		SPREDT	GNR. 98 BNR. 1
SPREDT	GNR. 99 BNR. 1		
SPREDT	GNR. 100 BNR. 1		
SPREDT	GNR. 101 BNR. 1		
SPREDT	GNR. 102 BNR. 1-2,9		
SPREDT	GNR. 105 BNR. 1-2		
SPREDT	GNR. 106 BNR. 1-2		
SPREDT	GNR. 107 BNR. 1		
0306	BØASÆTER	SPREDT	GNR. 83 BNR. 3
		SPREDT	GNR. 101 BNR. 2
		SPREDT	GNR. 102 BNR. 4
		SPREDT	GNR. 107 BNR. 1-4,17
		SPREDT	GNR. 109 BNR. 1
		SPREDT	GNR. 110 BNR. 1

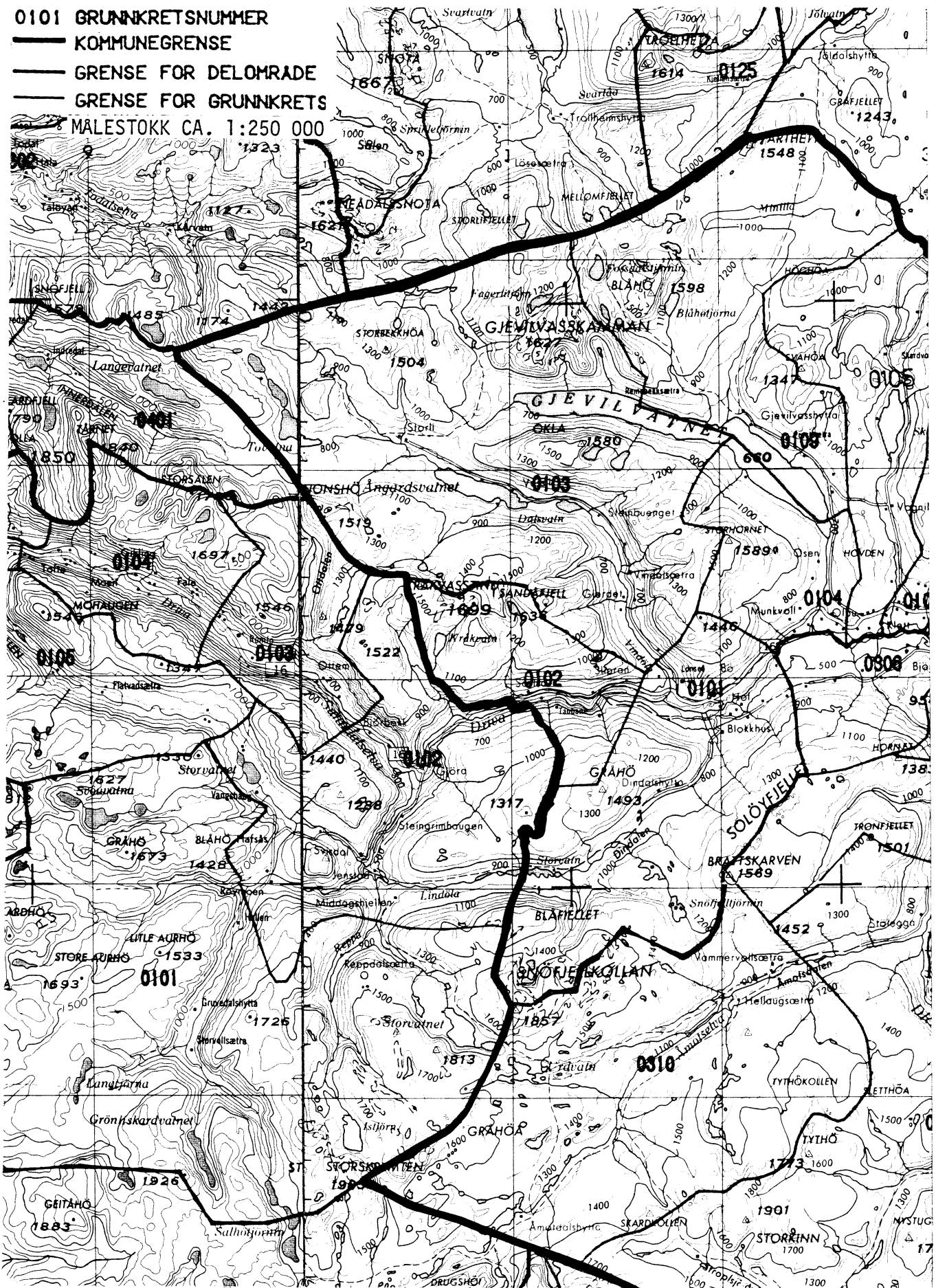
TABELL 1. OMFANGET AV GRUNNKRETSENE FORDELT PÅ TETT OG SPREDT BEBYGGELSE.

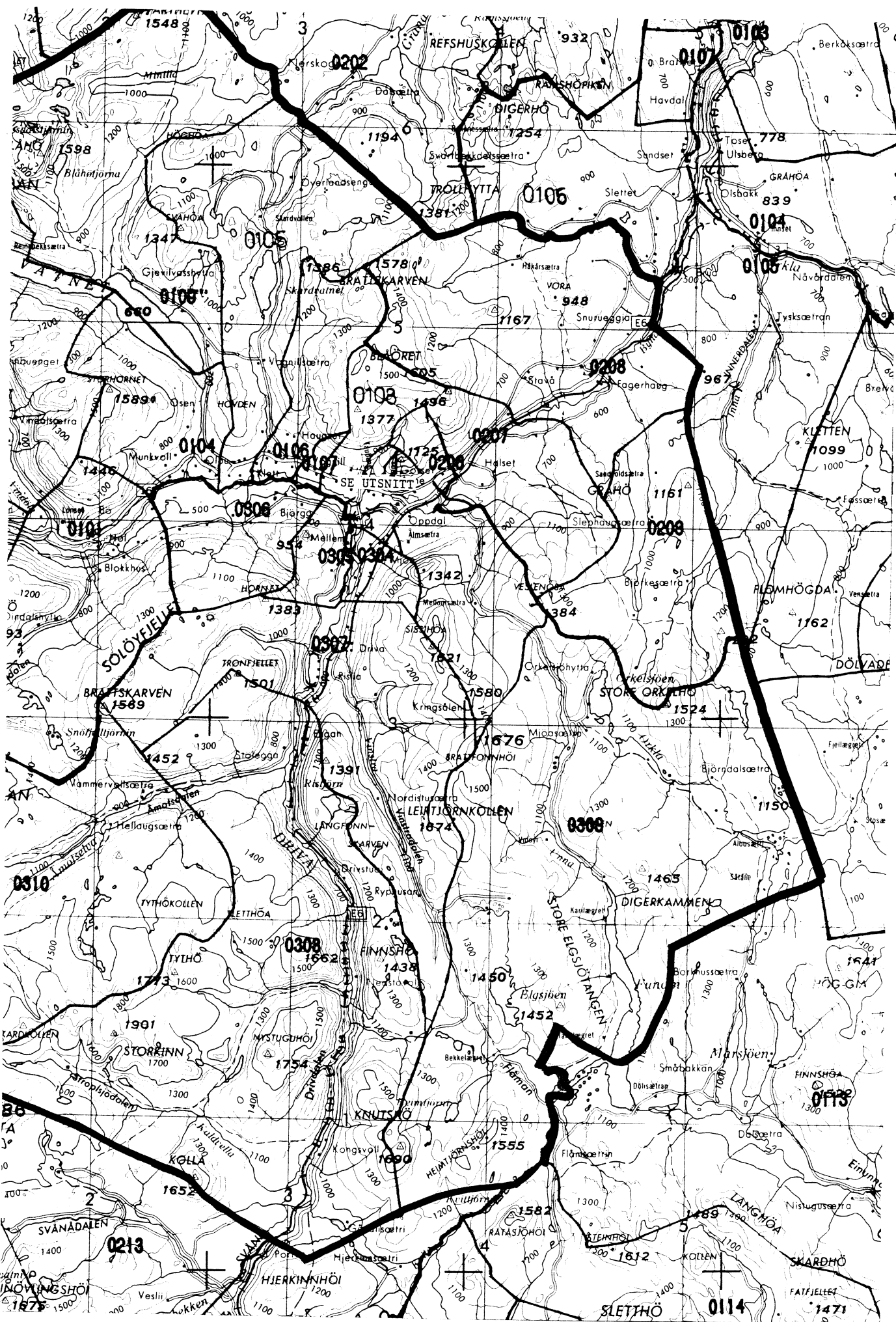
GRUNN- KRETSNR	NAVNET PÅ GRUNNKRETSEN	TYPE BEBYGGELSE	OMFANGET AV GRUNNKRETSENE
0306	BØASÆTER	SPREDT	GNR. 111 BNR. 1,3,8,13
		SPREDT	GNR. 112 BNR. 1,3
		SPREDT	GNR. 113 BNR. 1-2,4
		SPREDT	GNR. 114 BNR. 1,4-5
		SPREDT	GNR. 116 BNR. 1
		SPREDT	GNR. 118 BNR. 1-2,4
		SPREDT	GNR. 119 BNR. 1,5
		SPREDT	GNR. 120 BNR. 1,3-4
		SPREDT	GNR. 122 BNR. 1
		SPREDT	GNR. 123 BNR. 1
		SPREDT	GNR. 124 BNR. 1
		SPREDT	GNR. 125 BNR. 1,3
		SPREDT	GNR. 191 BNR. 25
		SPREDT	GNR. 230 BNR. 6-3
		0307	RISE
SPREDT	GNR. 41 BNR. 1		
SPREDT	GNR. 42 BNR. 1,3-4,8-9,11		
SPREDT	GNR. 43 BNR. 1		
SPREDT	GNR. 44 BNR. 1-2,5		
SPREDT	GNR. 45 BNR. 2,5,7-8		
SPREDT	GNR. 46 BNR. 1		
SPREDT	GNR. 47 BNR. 2,4		
SPREDT	GNR. 48 BNR. 1,7		
SPREDT	GNR. 49 BNR. 1,4,6,10		
SPREDT	GNR. 50 BNR. 1-2,6-7,15,17-19,24		
SPREDT	GNR. 51 BNR. 1-2		
SPREDT	GNR. 52 BNR. 1-3,5-6,9-10,12,16,23		
SPREDT	GNR. 53 BNR. 1,3,6,8-9,11,13-17		
SPREDT	GNR. 54 BNR. 1,4,6-7,9-11,16,20		
SPREDT	GNR. 55 BNR. 1,3,5,9,11,14,17		
SPREDT	GNR. 56 BNR. 3,12-13,15-16		
SPREDT	GNR. 57 BNR. 1,3		
SPREDT	GNR. 58 BNR. 1,4		
SPREDT	GNR. 72 BNR. 1,3-4		
SPREDT	GNR. 73 BNR. 1-2,6-7		
SPREDT	GNR. 74 BNR. 1		
SPREDT	GNR. 75 BNR. 1,9		
SPREDT	GNR. 76 BNR. 2		
SPREDT	GNR. 77 BNR. 1,6		
SPREDT	GNR. 78 BNR. 1-3		
0308	ENGAN	SPREDT	GNR. 49 BNR. 5,9,11-13
		SPREDT	GNR. 56 BNR. 1-2
		SPREDT	GNR. 58 BNR. 9-10
		SPREDT	GNR. 59 BNR. 1,3-4
		SPREDT	GNR. 60 BNR. 4-5,9
		SPREDT	GNR. 61 BNR. 1
		SPREDT	GNR. 62 BNR. 1-2
		SPREDT	GNR. 64 BNR. 1,10-11
		SPREDT	GNR. 66 BNR. 1
		SPREDT	GNR. 67 BNR. 1-2
		SPREDT	GNR. 68 BNR. 1,7-10
		SPREDT	GNR. 69 BNR. 3
		SPREDT	GNR. 70 BNR. 1,3-5,9-10,15,17-18
SPREDT	GNR. 71 BNR. 1		



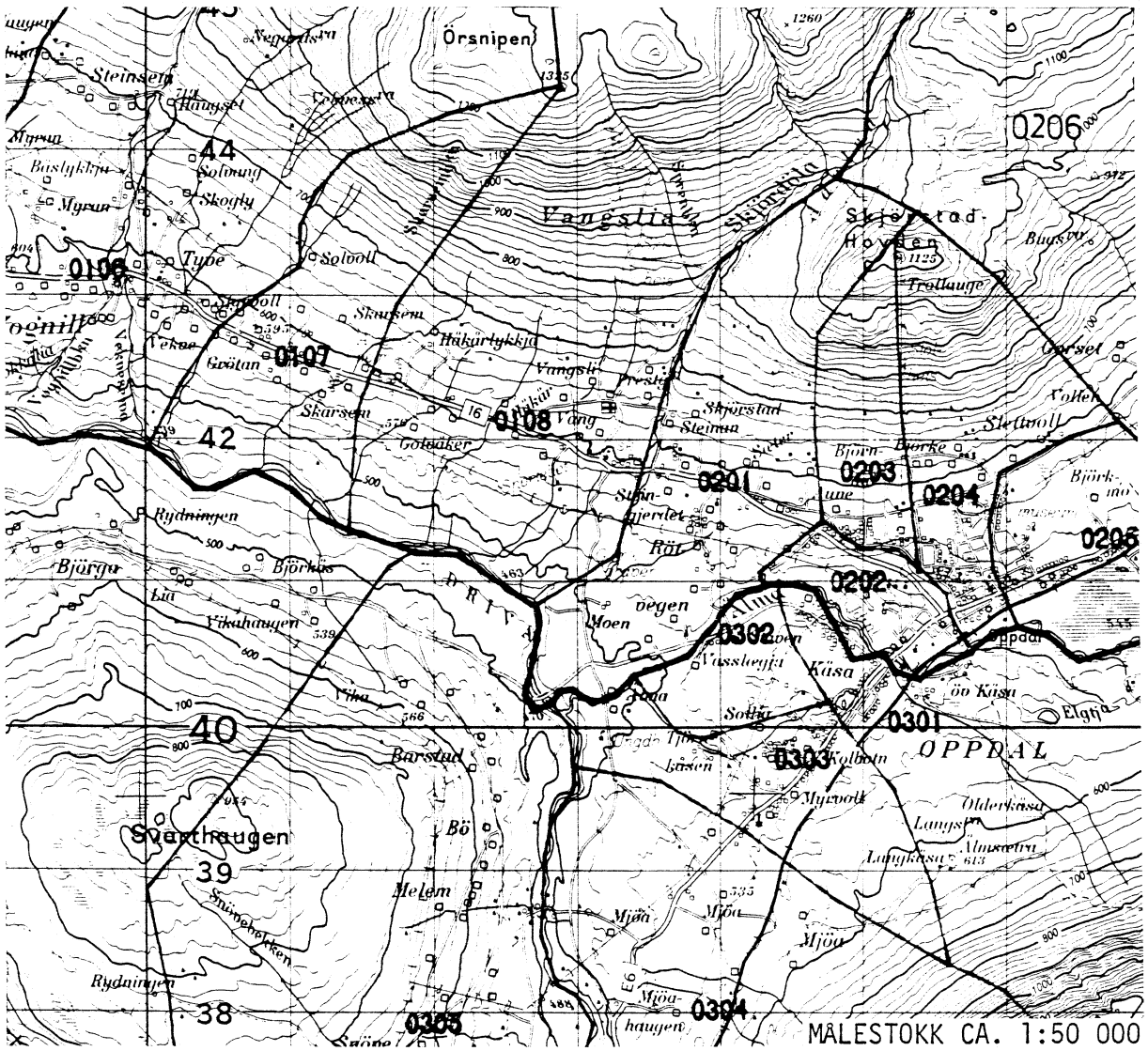
# 1634 OPPDAL

- 0101 GRUNNKRETSNUMMER
  - KOMMUNEGRENSE
  - GRENSE FOR DELOMRADE
  - GRENSE FOR GRUNNKRETS
- MALESTOKK CA. 1:250 000





UTSNITT AV KRETSKART



## KOMMUNE 1634 OPPDAL

TABELL 2. SAMMENLIGNBARHETEN MELLOM GRUNNKRETSENE 1980  
OG FOLKETELLINGSKRETSENE 1970

GRUNNKRETS 1980	KOMM 1970	---FOLKETELLINGSKRETS 1970---	
		HEL KRETS	DEL AV KRETS
0101 NERHOEL	1634	15	
0102 KLEVGÅRDEN	1634	16	
0103 STORLIDALEN	1634	17	
0104 TORVE	1634	8	
0105 SKARDALEN	1634	7	
0106 VOGNILL	1634		6
0107 GRØTEN-SKARSEM	1634		6
0108 VANG	1634		5
0109 GJØRDØLDALEN	1634		UBEBODD
0201 HAUGEN	1634		3,5
0202 AUNEVEIEN VEST	1634		3-4
0203 BJØRNDALEN	1634		3-5
0204 SENTRUM/BJØRKGRENDA	1634		3-4
0205 ØVRE HØGMOV ØST	1634		3-4
0206 TOGVOLLEN	1634		2
0207 STØLEN	1634		2
0208 FAGERHUG	1634	1	
0209 LANGVELLA	1634		UBEBODD
0301 BRENNAN/ALMANNBERGET	1634		UBEBODD
0302 SOLØYVEIEN VEST	1634		4
0303 BRENNHAUG	1634		3-4
0304 ØSTRE VOLLAN	1634	11	
0305 VESTRE VOLLAN	1634	10	
0306 BØASÆTER	1634	9	
0307 RISE	1634	12	
0308 ENGAN	1634	13-14	
0309 ORKELSDJØEN	1634		4
0310 ÅMOTSDALEN	1634		UBEBODD

## KOMMUNE 1634 OPPDAL

TABELL 3. SAMMENLIGNBARHETEN MELLOM DELOMRÅDENE 1980  
OG FOLKETELLINGSKRETSENE 1970 OG 1960

DELOMRÅDE 1980	KOMM 1970	---KRETSENER-1970---		KOMM 1960	---KRETSENER-1960---	
		HELE	DELER AV		HELE	DELER AV
01 OLBU/VOGNILL	1634	6-8	5	1634	6-8	5
	1634	15-17		1634	15-17	
02 OPPDAL NORD/FAGERHA	1634	1-2	3-5	1634	1-2	3-5
03 OPPDAL SYD/DRIVDALE	1634	9-14	3-4	1634	9-14	3-4

Kommune 1634 OPPDAL

Tabell 4. Oversikt over kirkesogn/kapelldistrikt (menighet)

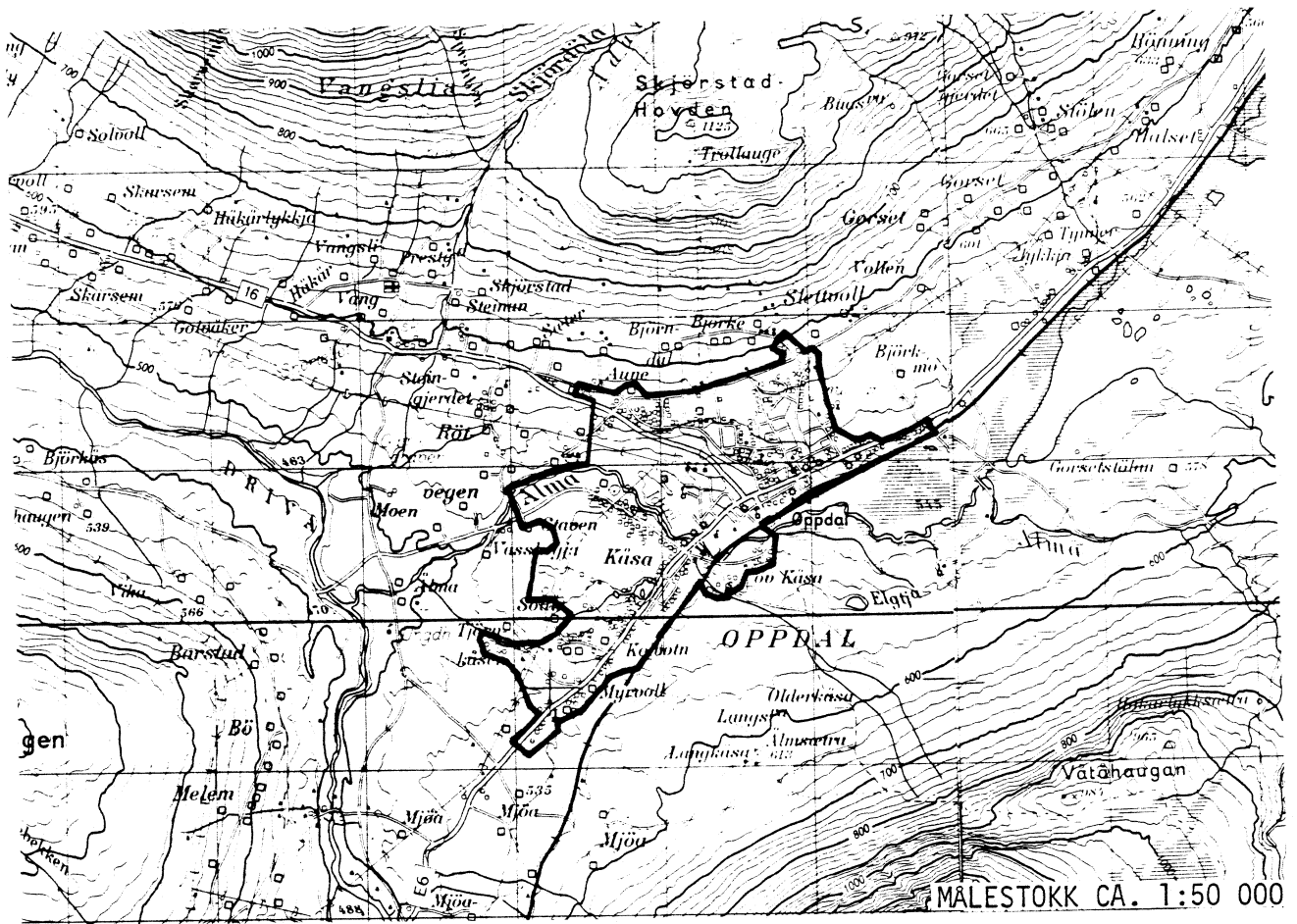
Menighet		Grunnkretsnummer	
Nummer	Navn	Hel	Del av
01	Oppdal	0104-0109, 0201-0207, 0301-0310	
02	Lønset	0101-0103	
03	Fagerhaug	0208, 0209	

KOMMUNE 1634 OPPDAL

TABELL 5. OVERSIKT OVER TETTSTEDET.

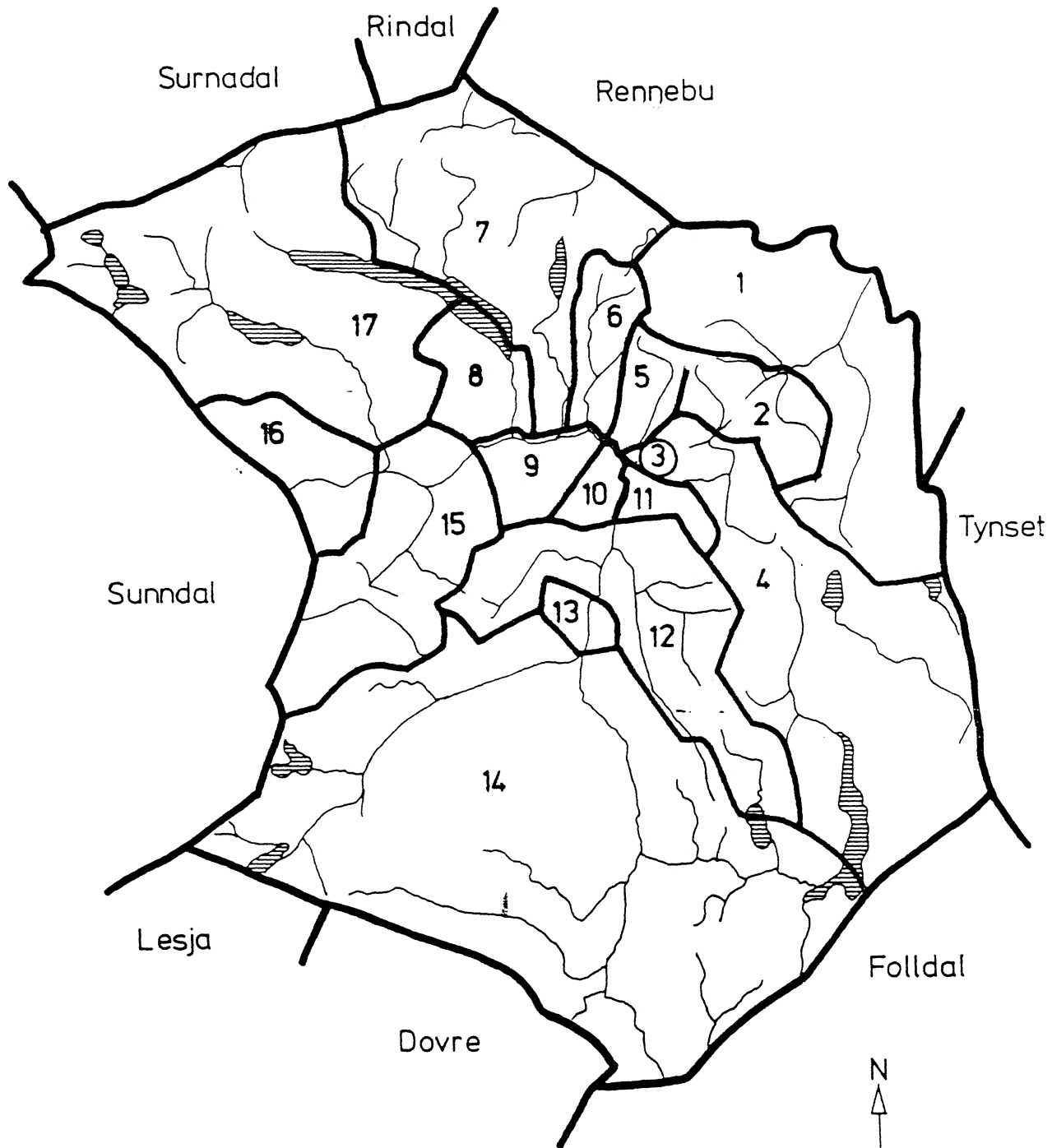
TETTSTED		KOMM	
NR.	NAVN	NR.	OMFATTER TETTBEBYGGELSE I GRUNNKRETSENE
6591	OPPDAL	1634	0201-0206,0301-0303

## AVGRENSING AV OPPDAL TETTSTED






Med samtykke fra Norges geografiske oppmåling er NGOs kartmateriale brukt som kartgrunnlag.

# 1634 OPPDAL



TEGNFORKLARING

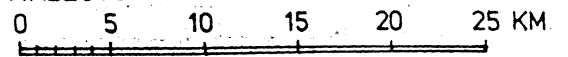
-  KOMMUNEGRENSE 1970
-  KRETSGRENSE 1970

 MARKERING AV TETTBYGD KRETS MED NR.

 NR. PÅ SPREDTBYGD KRETS

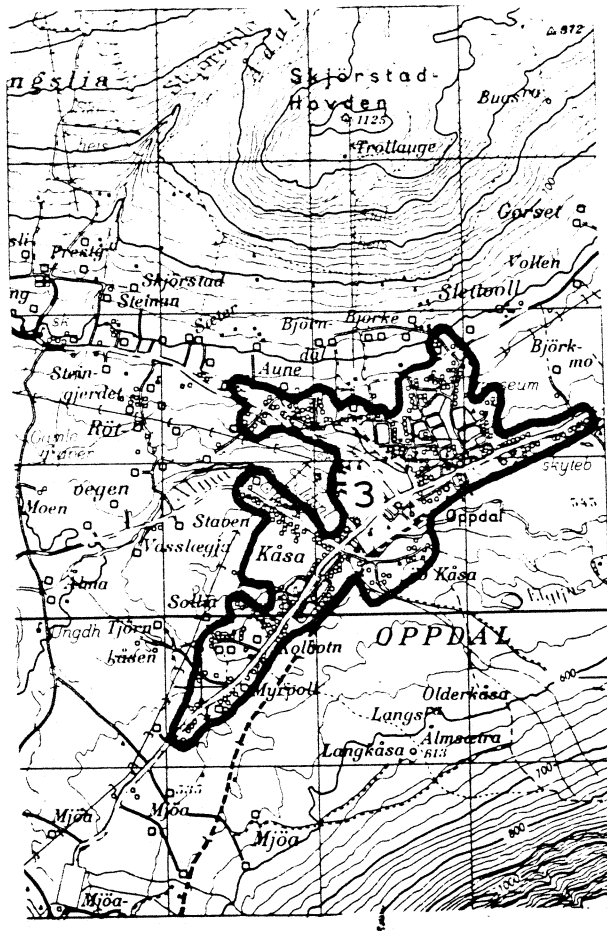


MÅLESTOKK



# 1634 OPPDAL

## TETTBYGD KRETS



MÅLESTOKK 1 : 50000



TEGNFORKLARING

**————** KRETSGRENSE 1970

**---** 3 NR. PÅ TETTBYGD KRETS

Med samtykke fra Norges Geografiske Oppmåling er N G O's kartmateriale brukt som kartgrunnlag.



