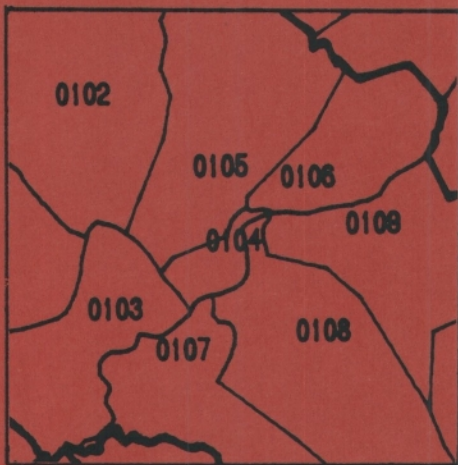


# GRUNNKRETSER OG TETTSTEDER



## DOKUMENTASJON 1980

1714 **STJØRDAL**

## FORORD

Med bakgrunn i det økende behovet for statistikk for mindre områder innen kommunene og på tvers av kommunegrensene, startet Statistisk Sentralbyrå i 1976 arbeidet med en generell, stabil kretsinnndeling. Kretsene blir kalt grunnkretser for å unngå forvekslinger med tidligere folketellingskretser og eksisterende skole- og valgkretser som dekker mer spesielle behov.

Et vesentlig siktepunkt var å kunne gi detaljert geografisk statistikk fra landbrukstellingen i 1979 og folke- og boligstillingen i 1980, men hensikten var også å få en geografisk enhet mer egnet for løpende statistikk.

Utgangspunktet for inndelingen har vært folketellingskretsene i 1970, men disse måtte mange steder nøye revideres i samråd med kommunene for å bli bedre egnet som en generell, geografisk basisenhet.

Formålet med dette heftet er å dokumentere kretsinnndelingen og lette arbeidet med analyser og praktisk bruk av kretsdata. Data for grunnkretser blir bl.a. tilgjengelige i egne kommunehefter fra Folke- og boligstillingen 1980. I de enkelte kommuner og i Statistisk Sentralbyrå finnes det også foreløpige befolkningstall pr. 1/7-79 og 1/11-80 for grunnkretser.

Prinsippene for kretsinnndelingen ble utformet gjennom drøftinger med brukere og gjennom et prøveprosjekt, og er beskrevet i et eget notat "Veiledning ved inndeling av kommunene i grunnkretser". Statistisk Sentralbyrå. 1977. Det blir også tatt sikte på å drøfte erfaringer fra arbeidet og utviklingsperspektiver nærmere i et særskilt hefte.

Utviklingen av GAB-systemet (Grunneiendom-, Adresse- og Bygningsregister) vil gi et regelmessig vedlikehold av bl.a. et adresseregister med koder for grunnkrets. Dette vil i framtida gi muligheter for bl.a. befolkningsstatistikk for grunnkretser, og lette oversikten i kommunene. Grunnkretsinnndelingen skal heretter holdes mest mulig fast. Det vil imidlertid kunne forekomme feilregistreringer. Henvendelser om slike feilregistreringer og spørsmål om eventuelle endringer i grunnkretsinnndelingen skal rettes til Fylkeskartkontoret i det aktuelle fylket, som vil ta saken opp med Byrådet. Spørsmål om grunnkretsinnndelingen generelt og arbeidet med den kan også rettes til Statistisk Sentralbyrå, Kongsvinger.

Arbeidet med kretsinnndelingen, som har hatt økonomisk støtte fra Miljøverndepartementet, har vært ledet av førstekonsulent Jan Byfuglien og konsulent Ole Ragnar Langen.

Statistisk Sentralbyrå, Oslo, juni 1981

Odd Aukrust

---

Eivind Hoffmann

## INNHOOLD

	Side
Generelt om grunnkretsinnndelingen, avgrensingen av tettsteder og registrering av kirkesogn/kapelldistrikt .....	3
Spesielle merknader til gjennomføringen i Stjørdal kommune .....	8
Omfanget av grunnkretsene, fordelt på tett og spredt bebyggelse .....	10
Kart over inndelingen i grunnkretser .....	19
Sammenliknbarheten mellom grunnkretsene 1980 og folketellingskretsene 1970 .....	21
Sammenliknbarheten mellom delområdene 1980 og folketellingskretsene 1970 og 1960 .....	22
Oversikt over kirkesogn/kapelldistrikt (menighet) .....	22
Oversikt over tettstedene .....	23
Kart over avgrensing av tettstedene .....	24
<b>V e d l e g g</b>	
1. Kartskisse over kretsinnndelingen i 1970 .....	26
2. Oversiktskart over tettbygde kretser i 1970 .....	27

## GENERELT OM GRUNNKRETSINNDELINGEN, AVGRENSINGEN AV TETTSTEDER OG REGISTRERING AV KIRKESOGN/KAPELLDISTRIKT

### Formålet med og nytten av grunnkretsinnndelingen

Formålet med å dele kommunen inn i grunnkretser er å lage små stabile geografiske enheter som kan gi et fleksibelt statistisk grunnlag for kommunal og regional analyse, forvaltning og planlegging. Foruten å nytte disse slik de er, kan grunnkretsene grupperes til enheter som varierer fra formål til formål. Som minste byggekloss kan grunnkretsen settes sammen til geografiske enheter som er formålstjenlige f.eks. i planleggingen av eldreomsorgen eller til å studere utviklingen av elevgrunnlaget i grunnskolen på ulike alderstrinn. Aktuelle grupperingsenheter som kan gå på tvers av kommunegrensene er f.eks. vassdragsregioner og arbeidsmarkedsregioner.

I første omgang kommer Statistisk Sentralbyrå til å nytte inndelingen til å presentere data fra landbrukstellingen i 1979 og folke- og bolig tellingen i 1980. Som en kontroll på at det arbeidet som er gjort er riktig har en laget tabeller pr. 1/7-79 og 1/11-80 som gir befolkningstall fordelt på alder, kjønn og type bebyggelse.

### Krav til grunnkretsinnndelingen

Ut fra de formål inndelingen i grunnkretser skal tjene, ble det stilt en del krav som vi nedenfor kort skal gjennomgå.

1. Grunnkretsene må utformes slik at grensene er uforanderlige over en rimelig tidsperiode. Dette er et særdeles viktig krav. Stabile kretser er en helt avgjørende forutsetning for å kunne følge endringer på kretsnivå over tid. (se nedenfor).

Nå har dessverre kartgrunnlaget mange steder vært svært dårlig. Dette gjør at en spesielt i ubebodde områder må regne med at grensene må justeres slik at de faller sammen med eiendomsgrensene. Grunnkretsenes omfang er definert ved adressene (gards- og bruksnr. eller gateadresse). En del steder er imidlertid eiendommene så store at en må regne med at grunnkretsgrensa må trekkes på tvers av eiendomsgrensa. Videre må en regne med endringer av grensene i ubebodde områder dersom disse blir bebygd med boliger, industri o.l. og grensene går på tvers av den nye bebyggelsen. De eneste endringer som kan tillates i beboede områder er deling eller sammenslåinger av hele grunnkretser. Der nytt kartgrunnlag viser at grensene i bebodde områder er trukket feil, må grensene på kartet justeres slik at de blir i samsvar med beskrivelsen (gateadresser eller gards- og bruksnr.).

2. Kretsene er i størst mulig grad søkt gjort sammenlignbare med folketellingskretsene i 1970 og tidligere tellinger slik at en kan følge utviklingen bakover i tid. Dette kravet strir imidlertid ofte mot kravet om at inndelingen skal bestå av sammenhengende geografiske områder og være hensiktsmessig til kommunal og regional planlegging. Der den gamle inndelingen fra folketellingen i 1970 ikke kunne nyttes direkte, har en likevel forsøkt å lage større enheter innen kommunen som kan sammenlignes. I noen tilfeller har ikke dette lyktes, enten ved at den gamle inndelingen bestod av ikke geografisk sammenhengende områder, eller fordi dette ville føre til en inndeling som kommunen mente ikke var formålstjenlig.

3. Grunnkretsene skal ikke være for store eller variere for mye i folketall og areal. Dette kravet er viktig for at grunnkretsen kan fungere som byggekloss ved inndeling i regioner av ulike slag. I spredtbygde strøk ble det som utgangspunkt sagt at grunnkretsene ikke burde overstige 300-400 personer og i tettbygde strøk 500-600 personer.

Arealet i kretsene bør heller ikke variere for mye. Spesielt større ubebodde områder som f.eks. Finnmarksvidda og Hardangervidda, er delt inn i ubebodde grunnkretser, der grensene er lagt i vannskillere.

Grensene for grunnkretsene er også forsøkt lagt slik at de i størst mulig grad er ensartede når det gjelder bebyggelsesstruktur, natur- og næringsgrunnlag og slik at de kommunikasjonsmessig hører sammen. Folketellingskretser fra 1970 er f.eks. ofte blitt delt fordi de enkelte deler av kretsen nå ikke lengre hører sammen kommunikasjonsmessig.

#### Inndelingen i delområder (bydeler/bygdelag)

Størrelsen på kommunene varierer svært mye. Det var derfor behov for å lage en fast inndeling som kunne gi data på et mer overordnet nivå enn grunnkretsen. En slik områdeinndeling vil være bedre egnet for data som blir for detaljert på kretsnivå samtidig som den vil være bedre egnet enn kretser til regionale oversiktsanalyser. Ut fra statistiske formål ble derfor grunnkretsene gruppert til delområder. Delområdene er angitt ved de to første sifrene i det 4-sifrede grunnkretsnummeret, mens de to siste sifrene angir nummeret på grunnkretsen innenfor delområdet.

Delområdene har som hovedregel 1 000-3 000 innbyggere i spredtbygde strøk og 3 000-6 000 i mer tettbygde strøk. Kommuner med under 1 000-2 000 innbyggere er vanligvis ikke delt inn i delområder.

### Registrering av tettsted

Ved Folketellingene 1960 og 1970 var kretsinnstillingen knyttet direkte til inndelingen i tettsteder. Dette er uheldig fordi tettsteds grensene endrer seg over tid. Det er imidlertid fortsatt ønskelig å registrere tettbebyggelsen da dette er den eneste måten en kan få et realistisk bilde av utviklingen i urbaniseringen i Norge. Den enkelte adresse er derfor registrert med en egen kode for om adressen ligger innenfor eller utenfor tettsted, uavhengig av grunnkretsinnstillingen. Det er videre bygd opp et eget tettstedsregister som grupperer sammen tettbebyggelsen i de enkelte grunnkretser til tettsteder.

For at en hussamling skal kunne registreres som et tettsted må det bo minst 200 personer der og avstanden mellom husene må normalt ikke overstige 50 meter. Har en derimot fått en kjerne med 200 innbyggere, kan en vise mer skjønn ved avgrensingen. Husklynger som naturlig hører med til tettstedet, tas med selv om avstanden overskrider 50 meter. Avstanden mellom nærmeste hus i kjernen og den lille klynga, bør imidlertid ikke overstige 400 meter. Er avstanden større bør husklynga være stor nok til å danne eget tettsted. Grensene for tettstedene slik de er beskrevet i dette heftet, skal vise grensa for bebyggelsen slik den er 1. november 1980 og ikke inneholde områder som er blitt eller blir bebygd seinere. Bebyggelse som skal regnes med i tettbebyggelsen er boliger, industri, forretninger, offentlige bygninger, idrettsanlegg o.l. Hytter og ren gardsbebyggelse skal bare regnes med i tettstedet dersom det ligger i eller i tilknytning til tettstedet, dvs. mindre enn 50 meter fra nærmeste hus i "kjernen" eller den lille husklynga som ligger over 50 meter fra "kjernen".

I praksis vil det finnes områder innenfor tettstedene der avstanden mellom husene overstiger 50 meter. Dette kan f.eks. være i industriområder eller idrettsanlegg som ligger i tilknytning til tettstedene. Videre kan det være naturlige hindringer som bergknauser, elver eller dyrkbare områder som en ikke får bygge ut.

Ved avgrensingen av tettstedene har Byrået støtt på en rekke praktiske problemer som har sammenheng med at dette arbeidet er noe som har vært nytt for de kommunale myndigheter. Praksis ved avgrensingene kan derfor variere noe, men dette gir trolig ikke større registreringsfeil enn ved den metode som ble nyttet i 1970. En regner med at feil vil bli korrigert etter hvert som kommunen skal ajourføre grensene.

Hvert tettsted er tildelt et firesifret nummer i tillegg til kommune-nummeret.

### Registrering av kirkesogn og kapelldistrikt (menigheter)

Ved tidligere folketellinger har det vært et krav av folketellingskretsene skulle følge grensene for kirkesognene. Dette har en del steder vist seg utilfredsstillende da sognegrensene har vært foreldet i forhold til dagens bosettingsmønster. For å få statistikk for kirkesogn/kapelldistrikt er kirkesogn/kapelldistrikt registrert uavhengig av grunnkretsinnndelingen. Grensene for kirkesogn/kapelldistrikt kan derfor avvike fra grunnkretsgrensene, men de kirkelige myndigheter er oppfordret til å tilpasse de kirkelige inndelingene slik at grensene faller sammen med grensene for grunnkretsene. Dette letter registrering og ajourhold. Det er laget en egen katalog som grupperer menigheter til prestegjeld, prosti og bispedømme.

### Sammenlignbarhet med tidligere folketellinger

Ett av kravene som er satt til inndelingen i grunnkretser er at en bør forsøke å få til en så god sammenlignbarhet med folketellingskretsene i 1970 som mulig. I tabellene 2 og 3 har vi vist sammenlignbarheten mellom grunnkretsene 1980 og folketellingskretsene 1970 og delområdene og folketellingskretsene 1970 og 1960. Sammenlignbarheten er funnet ved å sammenligne kart fra de ulike tellingene. Det er ikke tatt hensyn til endringer av grensene i ubebodde strøk. Nøyaktigheten vil også avhenge av kvaliteten av kartgrunnlaget. Ved nærmere studium av adressene i de enkelte grunnkretsene kan en oppdage differanser mellom de ulike tidspunktene som ikke er oppdaget ved å sammenligne kart. Slike differanser kan skyldes feil ved tidligere tellinger.

Det arbeides med en omkoding av 1970-materialet til delområder i 1980, og det er også lagt til rette for en omkoding av 1970-kretser til grunnkrets 1980. Byrådet har imidlertid foreløpig ikke ressurser til å gjennomføre dette.

### Dokumentasjon av kretsinnndelingen

Grunnkretser, tettsteder og kirkesogn/kapelldistrikt er dokumentert ved hjelp av kart og lister.

Kartdokumentasjonen er av varierende kvalitet. Alle grunnkretser i spredtbygde strøk er tegnet inn på kart i M 1:50 000. I tettbygde strøk er grunnkretsene tegnet inn på økonomisk kartverk av varierende målestokk 1:5 000, 1:10 000 og 1:20 000. Tettstedsgrensene er tegnet inn på kart i samme målestokk. Dessverre er det enkelte tettbygde områder hvor økonomisk kartverk ennå ikke finnes. Her er kretsinnndelingen og tettstedsavgrensingen dokumentert enten på reguleringskart i M 1:2 000, 1:1 000 eller 1:500 eller på flyfoto av ulike målestokk. Kirkesogn/kapelldistriktene er for de fleste prestegjeld dokumentert

på kart i M 1:50 000. Byrådet og kommunen skal ha den samme dokumentasjonen. Flere kommuner har lagt grunnkretsgrensene og avgrensingen av tettstedene på egne folier.

I Byrådet blir grunnkretsgrensene digitalisert (koordinatsatt) automatisk på kartgrunnlag i M 1:50 000 og økonomisk kartverk i tettbygde strøk. Videre blir tettstedsgrensene også digitalisert, vesentlig ut fra økonomisk kart i M 1:10 000. Kartene i dette notatet er framstilt ved hjelp av folier uttegnet på grunnlag av digitaliserte grunnkretsgrenser og tettstedsgrenser.

Disse inndelingene er kodet inn i adresseregisteret i Byrådet. Adresseregisteret inneholder bare bebodde adresser og bygger på folkeregisterets Magnetbåndregister. Dette adresseregisteret vil danne grunnlaget for etablering av Adresseregisteret i GAB-systemet (Grunneiendom-, Adresse- og Bygningsregister).

Kvaliteten på det foreløpige adresseregisteret er noe ujamn. Det har manglet presise retningslinjer for adressekoding i folkeregistrene. Noen har f.eks. nyttet fiktive adresser som ikke samsvarer med den offisielle matrikkelen. I tabell 1 kan det derfor finnes en del adresser som ikke kan regnes som offisielle adresser. Dette gjelder f.eks. bebodde eiendommer på statsgrunn i en del kommuner. Etter hvert blir offisiell adressering mer utbredt og ensartet, og registrene blir da lagt om.

Adresseregisteret kan inneholde enkelte adresser som er kodet i feil grunnkrets eller med feil type bebyggelse. Dette er imidlertid etableringsfeil som en regner med vil bli rettet opp etter hvert som registeret blir vedlikeholdt av kommunen.

Byrådet har etablert et adresseregister pr. 1/7-79 og et pr. 1/11-80.

### Den praktiske gjennomføringen

Det ble lagt stor vekt på å trekke kommunene aktivt inn i arbeidet med å fastlegge grunnkretsene og å avgrense tettstedene. Uten kommunenes lokalkunnskap ville det ikke ha vært mulig å kode adresseregisteret fullt ut, samtidig som kommunene er de eneste som kunne lage en inndeling som var brukbar for kommunal forvaltning og planlegging.

Allerede i 1976 ble de første kommunene kontaktet. Hver kommune fikk tilsendt et notat hvor omfanget av den enkelte folketellingskrets i 1970 var regnet opp. I notatet var det også et forslag eller skisse til inndeling i delområder og grunnkretser. Detaljeringen i forslaget var avhengig av kvaliteten på den gamle inndelingen og dokumentasjonen fra 1970. Kommunen ble bedt om å ta hensyn til framtidig utbygging. Samtidig ble kommunen bedt om å avgrense de husklyngene som tilfredsstilte kravene til tettsted eller som en ventet ville



tilfredsstillte kravene ved utgangen av 1980. Etter korrespondanse og kontakt over telefon ble inndelingen fastlagt og tettstedene avgrenset. Inndelingen i grunnkretser og avgrensingen av tettstedene kan i et mindre antall kommuner av ulike grunner være av mindre bra kvalitet. Likevel bør en så langt det er mulig unngå å endre kretsinnndelingen, da dette vil ødelegge kontinuiteten i statistikken.

Høsten 1979 og 1980 ble det foretatt en ajourføring fram til 1/7-79. I første halvpart av 1981 ble så kretsinnndelingen, tettstedene og kirkesogn/kapelldistrikt ajourført pr. 1/11-80.

For å få kartlagt inndelingen i kirkesogn/kapelldistrikt ble sognepresten i hvert prestegjeld kontaktet. Sognepresten fikk tilsendt et kart der grunnkretsene var tegnet inn og ble bedt om å tegne inn grensene for kirkesogn/kapelldistrikt på kartet. Der grunnkretsene ble delt av et kirkesogn/kapelldistrikt ble prestene bedt om å liste opp de adresser i grunnkretsen som falt innenfor de enkelte kirkesogn/kapelldistrikt. Materialet ble så sendt Byrået via fylkeskartkontorene og bispedømmerådene som skulle foreta en første kontroll av materialet.

#### SPESIELLE MERKNADER TIL GJENNOMFØRINGEN I STJØRDAL KOMMUNE

Ved folketellingen i 1970 var kommunen delt inn i 36 folketellingskretser. Av disse svarte kretsene 2 og 22 til tettstedet Stjørdalshalsen og krets 9 til tettstedet Hemre. I tillegg er tettstedet Skatval kommet til. Folketallet i Hemre har gått tilbake. Bare en liten del av tilbakegangen skyldes at adresser som i 1970 ble kodet tett nå blir kodet som spredtbebyggelse. Dette gjelder kun gnr. 227 bnr. 1 og 2. Vi er også noe usikre på om avgrensingen Stjørdalshalsen på gnr. 162 samsvarer med kodingen av tett og spredt. I kretsen 0204 og 0209 er det planlagt og delvis utbygd et større boligfelt som med tiden vil tilfredsstillte kravene til tettsted.

Kommunen er delt opp i 5 delområder. Tallet på grunnkretser er 58.

Det er foretatt en del grenseendringer. Nedenfor skal vi kommentere de endringer der deler av kretser er slått sammen med hele eller deler av andre kretser.

Mellom folketellingskretsene 19 og 20 er grensa identisk med grensa fra 1970. Men ved nærmere kontroll ser det ut til at gnr. 261 bnr. 7 og 10 fra krets 19 lå som ei "øy" inne i krets 20. Dette er nå rettet slik at kodingene stemmer overens med kartet. I 1970 bodde det 7 personer på disse adressene. Videre er deler av kretsene 14 og 19 sammen med hele krets 8 lagt til grunnkrets 0108.

Dette er gjort for å få samlet bebyggelsen som naturlig hører sammen. Den gamle kommunegrensa var her svært unaturlig. I 1970 bodde det 14 personer på gnr. 240 bnr. 1 og 2 i krets 19 og 30 personer på gnr. 239. bnr. 1-6 og 10 i krets 14. Ved sammenlikning vil da minste sammenliknbare enhet bestå av folketellingskretsene 8, 14, 19 og 20, og grunnkretsene 0106-0109.

Tettstedskretsen 9 og omegnskretsen 10 er delt inn igjen uavhengig av den gamle inndelingen. Minste sammenliknbare enhet vil her være grunnkretsene 0115-0116.

Grensa mellom folketellingskretsene 23 og 24 er justert noe, dvs. på kartet er de identiske. Grensa er trukket noe feil fra 1970. Grensejusteringen fører til at gnr. 166 (kodet i krets 24) blir delt mellom 0205 og 0204.

Den del av gnr. 166 som er lagt til grunnkrets 0205 (fra tidligere krets 24) var i 1970 bebodd av 20 personer. Videre er del av gnr. 107 og 108 lagt til 0206. Dette svarer til hva kartet viste i 1970. Hele gnr. 107 og 108 er imidlertid kodet i folketellingskrets 4. De deler av gnr. 107 og 108 som er kodet i grunnkrets 0206 ligger nede ved elva og gardsnumrene går på tvers av elva. I 1970 bodde det **26 personer på disse bruksnumrene under gardsnr. 107 og 108 på sørsida av elva. Ser en bort fra gardsnumrene 107 og 108 vil minste sammenliknbare enhet være folketellingskretsene 22-24 og grunnkretsne 0204-0206 og 0209. Hvis ikke må en slå området sammen med delområdene 4 og 5.**

Den del av tettstedet Stjørdalshalsen som svarte til krets 2 i 1970 går inn i svært mange kretser - sammen med en del grensejusteringer vil minste sammenliknbare enhet svare til folketellingskretsene 1-5 og delområdene 04 og 05. Der- som en tar hensyn til gnr. 107 og 108 må en også ta med området på sørsida av elva, jfr. kommentarer ovenfor.

TABELL 1. OMFANGET AV GRUNNKRETSENE, FORDELT PÅ TETT OG SPREDT BEBYGGELSE.

GRUNN- KRETSNR	NAVNET PÅ GRUNNKRETSEN	TYPE BEBYGGELSE	OMFANGET AV GRUNNKRETSENE		
01 HEGRA					
0101	SONA	SPREDT	GNR. 206 BNR. 4-5		
		SPREDT	GNR. 208 BNR. 2-3		
		SPREDT	GNR. 209 BNR. 4-5		
		SPREDT	GNR. 211 BNR. 8,10,13		
		SPREDT	GNR. 213 BNR. 1,13		
		SPREDT	GNR. 214 BNR. 1		
		SPREDT	GNR. 216 BNR. 1,3,5-6,8-10		
		SPREDT	GNR. 217 BNR. 1,3-4		
		SPREDT	GNR. 218 BNR. 1-3		
		SPREDT	GNR. 219 BNR. 1-2,7,9,11-12,14		
		SPREDT	GNR. 220 BNR. 1,3,7-8,10,17,21-22		
		SPREDT	GNR. 222 BNR. 1-2		
		0102	FLOREN SØNDRE	SPREDT	GNR. 331 BNR. 1-2,4,13,15,17,21,23,26,30
		0103	FLOREN NORDRE	SPREDT	GNR. 218 BNR. 7-9
SPREDT	GNR. 328 BNR. 2				
SPREDT	GNR. 329 BNR. 1,3,9,11				
SPREDT	GNR. 330 BNR. 1,5-11,13-14,16,18				
SPREDT	GNR. 332 BNR. 2,5-6				
SPREDT	GNR. 333 BNR. 1,3-5,9,11-12,14,16,20,25,29,31-34,38-39,43,46,49-51,54,59-62,66-67,69				
SPREDT	GNR. 334 BNR. 1				
SPREDT	GNR. 335 BNR. 1,5,10				
SPREDT	GNR. 337 BNR. 1				
0104	VIGDENES	SPREDT	GNR. 309 BNR. 3-4,6-8		
		SPREDT	GNR. 310 BNR. 3		
		SPREDT	GNR. 311 BNR. 3-4		
		SPREDT	GNR. 312 BNR. 5-6,9,12		
		SPREDT	GNR. 313 BNR. 2,5,7-16		
		SPREDT	GNR. 314 BNR. 5-6,8,10-13,16,19		
		SPREDT	GNR. 315 BNR. 4,6,9-10,14,18,20		
		SPREDT	GNR. 316 BNR. 3		
		SPREDT	GNR. 317 BNR. 3		
		SPREDT	GNR. 318 BNR. 3-4		
		SPREDT	GNR. 319 BNR. 6		
		SPREDT	GNR. 323 BNR. 7-9		
		SPREDT	GNR. 324 BNR. 3-5		
		SPREDT	GNR. 325 BNR. 3-4		
		SPREDT	GNR. 326 BNR. 3-4		
		SPREDT	GNR. 327 BNR. 4		
0105	DALSAUNE	SPREDT	GNR. 299 BNR. 1-4,6-7		
		SPREDT	GNR. 300 BNR. 1-2,5,8-11		
		SPREDT	GNR. 301 BNR. 3-5,9		
		SPREDT	GNR. 302 BNR. 4-5		
		SPREDT	GNR. 305 BNR. 7,9-11,13,15		
		SPREDT	GNR. 306 BNR. 3-8,10		
		SPREDT	GNR. 307 BNR. 2		
		SPREDT	GNR. 308 BNR. 5-6		
0106	BORÅS	SPREDT	GNR. 218 BNR. 4		
		SPREDT	GNR. 248 BNR. 1-2,4-5		
		SPREDT	GNR. 249 BNR. 1,3-4		
		SPREDT	GNR. 250 BNR. 1		
		SPREDT	GNR. 251 BNR. 1,12-13,15		
		SPREDT	GNR. 252 BNR. 2		
		SPREDT	GNR. 253 BNR. 3,15		
		SPREDT	GNR. 254 BNR. 1-2		
SPREDT	GNR. 257 BNR. 1-2,4				
0107	OKKELBERG	SPREDT	GNR. 241 BNR. 1-2,5,9		
		SPREDT	GNR. 242 BNR. 1-2		
		SPREDT	GNR. 243 BNR. 1,4,6		
		SPREDT	GNR. 244 BNR. 1-2,5-6		
		SPREDT	GNR. 245 BNR. 1		
		SPREDT	GNR. 246 BNR. 1-4,8,10-11		
		SPREDT	GNR. 247 BNR. 1,6		
		SPREDT	GNR. 260 BNR. 1,3		
		SPREDT	GNR. 261 BNR. 1,3-5,7,10-12,14-15		
		SPREDT	GNR. 262 BNR. 1-2		
		SPREDT	GNR. 263 BNR. 1-2,5-6		

TABELL 1. OMFANGET AV GRUNNKRETSENE, FORDELT PÅ TETT OG SPREDT BEBYGGELSE.

GRUNN- KRETSNR	NAVNET PÅ GRUNNKRETSEN	TYPE BEBYGGELSE	OMFANGET AV GRUNNKRETSENE		
0108	BANG	SPREDT	GNR. 117 BNR. 1-2		
		SPREDT	GNR. 118 BNR. 1-2		
		SPREDT	GNR. 119 BNR. 1-2,4-7,9-11,16		
		SPREDT	GNR. 120 BNR. 1-5		
		SPREDT	GNR. 121 BNR. 1-2		
		SPREDT	GNR. 122 BNR. 1-3		
		SPREDT	GNR. 123 BNR. 1-3,6-8		
		SPREDT	GNR. 124 BNR. 3-4		
		SPREDT	GNR. 125 BNR. 5,7,15,18,21		
		SPREDT	GNR. 239 BNR. 1-4,6,10		
		SPREDT	GNR. 240 BNR. 1-2		
		0109	RÅDALEN	SPREDT	HYLLBERGV 1-11,13,15,21
				SPREDT	GNR. 234 BNR. 3
SPREDT	GNR. 264 BNR. 1				
SPREDT	GNR. 265 BNR. 1,6-9				
SPREDT	GNR. 266 BNR. 1-2,4,10-11,13,16				
SPREDT	GNR. 267 BNR. 1,3				
SPREDT	GNR. 268 BNR. 1-5,8-9,13,16,21				
SPREDT	GNR. 269 BNR. 1-4,7,9				
SPREDT	GNR. 270 BNR. 1-7,9-10,13,31				
0110	HOFSTAD/ULSTAD			SPREDT	GNR. 236 BNR. 1
				SPREDT	GNR. 237 BNR. 1
		SPREDT	GNR. 238 BNR. 1-2		
		SPREDT	GNR. 271 BNR. 1-3,5-9		
		SPREDT	GNR. 272 BNR. 1-2,8-9		
		SPREDT	GNR. 273 BNR. 1-3,5		
		SPREDT	GNR. 274 BNR. 1-2,4-6,8		
		SPREDT	GNR. 275 BNR. 1-3,8		
		SPREDT	GNR. 276 BNR. 1,3-4,6,8-9,11,13-18		
		SPREDT	GNR. 277 BNR. 1,3-4		
		SPREDT	GNR. 278 BNR. 1-2		
		SPREDT	GNR. 279 BNR. 1,5-6		
		SPREDT	GNR. 280 BNR. 5-7,9,12,14,16		
		SPREDT	GNR. 281 BNR. 1,6-8		
		0111	HOFSTAD/VENNA	SPREDT	GNR. 124 BNR. 1-2
SPREDT	GNR. 125 BNR. 1-3,6,8,19,22				
SPREDT	GNR. 126 BNR. 1				
SPREDT	GNR. 127 BNR. 1-2				
SPREDT	GNR. 128 BNR. 1-4				
SPREDT	GNR. 129 BNR. 1				
SPREDT	GNR. 130 BNR. 2-3				
SPREDT	GNR. 131 BNR. 1				
SPREDT	GNR. 132 BNR. 1-2				
SPREDT	GNR. 133 BNR. 1-2				
SPREDT	GNR. 134 BNR. 1				
SPREDT	GNR. 135 BNR. 2,10,14,16,24,27				
0112	HEGRAMO			SPREDT	GNR. 231 BNR. 1,4,6,9-14,16,18
				SPREDT	GNR. 232 BNR. 1-5
		SPREDT	GNR. 233 BNR. 1,4,6,10-15		
		SPREDT	GNR. 234 BNR. 1,3,5,9		
		SPREDT	GNR. 235 BNR. 1-4,7		
		SPREDT	GNR. 282 BNR. 1-2		
		SPREDT	GNR. 283 BNR. 1,3-5		
		SPREDT	GNR. 286 BNR. 1-5,9		
0113	BJUGSAND	SPREDT	BASTEMYRA 1-5,7,9		
		SPREDT	HAUGV 1-3,5,7		
		SPREDT	KVERNDALSV 1-5		
		SPREDT	LAUPRABBEN 1-4,6-7,9		
		SPREDT	SLØGDA 1-8		
		SPREDT	STUBBEN 2-3,5		
		SPREDT	GNR. 282 BNR. 3,6,9		
		SPREDT	GNR. 284 BNR. 1-2,4-5,8-10,12,17-19,21,23-24,27		
		SPREDT	GNR. 285 BNR. 1-6		
		SPREDT	GNR. 287 BNR. 1-3,5		
		SPREDT	GNR. 288 BNR. 1-3		
		SPREDT	GNR. 289 BNR. 1,3		

TABELL 1. OMFANGET AV GRUNNKRETSENE, FORDELT PÅ TETT OG SPREDT BEBYGGELSE.

GRUNN- KRETSNR	NAVNET PÅ GRUNNKRETSEN	TYPE BEBYGGELSE	OMFANGET AV GRUNNKRETSENE
0114	LEIRFALL	SPREDT	GNR. 222 BNR. 4-5
		SPREDT	GNR. 223 BNR. 1-5
		SPREDT	GNR. 290 BNR. 1-5,8
		SPREDT	GNR. 291 BNR. 1-2,4
		SPREDT	GNR. 292 BNR. 1,5,7,11
		SPREDT	GNR. 293 BNR. 1-2,4
		SPREDT	GNR. 294 BNR. 1-2
		SPREDT	GNR. 295 BNR. 1,3
		SPREDT	GNR. 296 BNR. 1-8
		SPREDT	GNR. 297 BNR. 1,6,8,12-17,21-22
0115	PALESTINA	TETT	GNR. 228 BNR. 1,5-6,9-10,15,29-30,33-37,39,41,43-46,48-49,51-55,57-59,62-64,69-75,78-79,82-83,86,88,91,93-94,96,98-100,102
		SPREDT	GNR. 227 BNR. 3
		SPREDT	GNR. 228 BNR. 31
		SPREDT	GNR. 229 BNR. 1-2,4,6,8
		SPREDT	GNR. 230 BNR. 1-2
0116	HEMBRE	TETT	GNR. 226 BNR. 7,11,13,15,21-22,26,28-30
		TETT	GNR. 227 BNR. 8,10-11,13-15,17,21
		TETT	GNR. 228 BNR. 20,22,25
		SPREDT	GNR. 221 BNR. 1
		SPREDT	GNR. 224 BNR. 1,3,5,7,13,16,18-19,22
		SPREDT	GNR. 225 BNR. 1,5,7,9
		SPREDT	GNR. 226 BNR. 1,8,12,16,24,27,32-33,35
		SPREDT	GNR. 227 BNR. 1-2
0117	ØFSTI	SPREDT	GNR. 135 BNR. 1,6,8,15,17,19,22-23,25
		SPREDT	GNR. 136 BNR. 1-3
		SPREDT	GNR. 137 BNR. 1,3,5-7,9-11
		SPREDT	GNR. 138 BNR. 1-2,9
		SPREDT	GNR. 139 BNR. 1,3
		SPREDT	GNR. 140 BNR. 1,3,6,8
		SPREDT	GNR. 141 BNR. 1,3-4
		SPREDT	GNR. 142 BNR. 1
		SPREDT	GNR. 143 BNR. 1,3,6
		SPREDT	GNR. 144 BNR. 1,8-11
SPREDT	GNR. 145 BNR. 1		
02 LÅNKE			
0201	LEKSDALEN	SPREDT	GNR. 189 BNR. 1-3,9,15-16,19-20
		SPREDT	GNR. 190 BNR. 1-3,9,30,34,36
		SPREDT	GNR. 192 BNR. 1,3
		SPREDT	GNR. 193 BNR. 10
		SPREDT	GNR. 195 BNR. 1-2,4-5,8
		SPREDT	GNR. 196 BNR. 1-4,7-8,11
		SPREDT	GNR. 197 BNR. 1,3
0202	ELVRAN	SPREDT	GNR. 193 BNR. 1-2,11,13,18,21,26
		SPREDT	GNR. 194 BNR. 1-4,6-7,11-14,17,21
		SPREDT	GNR. 198 BNR. 1
		SPREDT	GNR. 199 BNR. 1-4,7-10,15
		SPREDT	GNR. 200 BNR. 1,4-6,9-10,18-19,21-22,39,41
		SPREDT	GNR. 202 BNR. 2-3,8,22
		SPREDT	GNR. 203 BNR. 1,3,9,12,14-15
SPREDT	GNR. 204 BNR. 4,11		
0203	LEIRA	SPREDT	GNR. 175 BNR. 1
		SPREDT	GNR. 176 BNR. 1-2,4-7,9-10,12
		SPREDT	GNR. 177 BNR. 1-2,4-7
		SPREDT	GNR. 178 BNR. 5,9
		SPREDT	GNR. 179 BNR. 1,3,5
		SPREDT	GNR. 180 BNR. 1-6,8,10-12,23-26,29
		SPREDT	GNR. 181 BNR. 1-3,8
		SPREDT	GNR. 185 BNR. 1-3
		SPREDT	GNR. 186 BNR. 1-2
		SPREDT	GNR. 187 BNR. 1,7,13
SPREDT	GNR. 188 BNR. 1-2,4,8,10		

TABELL 1. OMFANGET AV GRUNNKRETSENE, FORDELTE PÅ TETT OG SPREDT BEBYGGELSE.

GRUNN- KRETSNR	NAVNET PÅ GRUNNKRETSEN	TYPE BEBYGGELSE	OMFANGET AV GRUNNKRETSENE
0204	GEVING	SPREDT	GEVINGLIA 1-10,12,14,18
		SPREDT	HYLLANV 1-3,5-7
		SPREDT	STØBBAN 1-10,14,16
		SPREDT	GNR. 166 BNR. 9,13,15
		SPREDT	GNR. 167 BNR. 2,11,13,16,19
		SPREDT	GNR. 168 BNR. 2-3
		SPREDT	GNR. 169 BNR. 1
		SPREDT	GNR. 170 BNR. 1-2
0205	GEVINGÅSEN	TETT	GNR. 162 BNR. 3-4,10,17,19-20,24-27,73,76-78,84-85,87-89,93-98,101,105-107,110-112,114-116,119-126,132,135-138,143,145-146,148-149,152,156,158,160,162,164,183,185,190-191,197-198,200,207-209,212-215,220,227-230,232-234,238,253
		TETT	GNR. 163 BNR. 1
		SPREDT	GNR. 162 BNR. 1,8,15,21-22,75,79,108,113,127,130,133,141,150,176-178,192,196
		SPREDT	GNR. 163 BNR. 1
		SPREDT	GNR. 166 BNR. 10-11,22
0206	HELL	TETT	BRUV 2,4,6,8,10,12
		TETT	GEITRYGGV 1,3-5,7,9-10,13,15,17
		TETT	KRIKBEKKV 1-3,5,7,9,11,15
		TETT	SKRÅV 1-8
		TETT	VERKENSV 2-11,13,15
		TETT	GNR. 108 BNR. 28
		TETT	GNR. 160 BNR. 7,30-33,36-39,42,56,58
		TETT	GNR. 162 BNR. 29-32,39,41,45,47-48,51,54-55,59,65,68,70,72
		SPREDT	GNR. 107 BNR. 103
		SPREDT	GNR. 108 BNR. 28,31,33-34
		SPREDT	GNR. 158 BNR. 1
		SPREDT	GNR. 159 BNR. 1,5
		SPREDT	GNR. 160 BNR. 1-3,10-11,15-16,21,25-27,34,51,57
		SPREDT	GNR. 161 BNR. 1
		SPREDT	GNR. 162 BNR. 38,64
0207	DYVAD	SPREDT	GNR. 156 BNR. 2-4,6-9,14
		SPREDT	GNR. 157 BNR. 1-9,12-14,17-19
		SPREDT	GNR. 158 BNR. 2-4
		SPREDT	GNR. 159 BNR. 2
		SPREDT	GNR. 182 BNR. 1-4,6-8,13-14,20-21,23-36
		SPREDT	GNR. 183 BNR. 1-4,7-10
		SPREDT	GNR. 184 BNR. 2-3,5,9,13,18
0208	SORTE	SPREDT	GNR. 145 BNR. 10
		SPREDT	GNR. 146 BNR. 1
		SPREDT	GNR. 147 BNR. 1-6,9-11,13,16,22,25,27
		SPREDT	GNR. 148 BNR. 1-2
		SPREDT	GNR. 149 BNR. 1-4,6
		SPREDT	GNR. 150 BNR. 1
		SPREDT	GNR. 151 BNR. 1,3,8
		SPREDT	GNR. 152 BNR. 1-4,7-8,11,13
		SPREDT	GNR. 153 BNR. 1,3
		SPREDT	GNR. 154 BNR. 1-4,7,9,11,15-16,18-19,25,27-32
		SPREDT	GNR. 155 BNR. 1-2,4,7,16
0209	BJØRGAN	SPREDT	BJØRGMYRV 1-10,12
		SPREDT	BJØRGUMV 2,4-9
		SPREDT	ELVERHEIMV 1-2,4,6,8,10,12,14
		SPREDT	GNR. 165 BNR. 1-5,7,10-12,15,18,26-27,29-35,40,42-43,54-55
		SPREDT	GNR. 166 BNR. 1,5-7
		SPREDT	GNR. 167 BNR. 1,5
		SPREDT	GNR. 168 BNR. 1,7

TABELL 1. OMFANGET AV GRUNNKRETSENE, FORDELT PÅ TETT OG SPREDT BEBYGGELSE.

GRUNN- KRETSNR	NAVNET PÅ GRUNNKRETSEN	TYPE BEBYGGELSE	OMFANGET AV GRUNNKRETSENE
03 SKATVAL			
0301	VINGE	SPREDT	GNR. 35 BNR. 1-3,6-7
		SPREDT	GNR. 76 BNR. 1-2,4-10,13
		SPREDT	GNR. 77 BNR. 2-8,10,12,14,16,18,22
		SPREDT	GNR. 78 BNR. 1-2,4,6
		SPREDT	GNR. 79 BNR. 11
0302	VOLD	SPREDT	GNR. 26 BNR. 1-3,7,10-11
		SPREDT	GNR. 27 BNR. 1,3
		SPREDT	GNR. 28 BNR. 1-2,5,7,14-15
		SPREDT	GNR. 29 BNR. 1
		SPREDT	GNR. 30 BNR. 1-2,4-5
		SPREDT	GNR. 31 BNR. 1-2
		SPREDT	GNR. 32 BNR. 1,3,5-6
		SPREDT	GNR. 33 BNR. 1,4-9,13-14,17-18
		SPREDT	GNR. 34 BNR. 1,3,5
		SPREDT	GNR. 36 BNR. 1-2,4,6
		SPREDT	GNR. 37 BNR. 1-3
		SPREDT	GNR. 39 BNR. 2
		SPREDT	GNR. 40 BNR. 7,13,23,76
		SPREDT	GNR. 41 BNR. 2,19
SPREDT	GNR. 88 BNR. 7		
0303	VASSBYGDA	SPREDT	GNR. 15 BNR. 1-2
		SPREDT	GNR. 16 BNR. 1-2,4-5,14,22
		SPREDT	GNR. 17 BNR. 1,4
		SPREDT	GNR. 18 BNR. 1-4,6-8
		SPREDT	GNR. 19 BNR. 1-2,4
		SPREDT	GNR. 20 BNR. 1,4-6
		SPREDT	GNR. 21 BNR. 1
		SPREDT	GNR. 22 BNR. 1-2,5,10
		SPREDT	GNR. 23 BNR. 1
		SPREDT	GNR. 24 BNR. 1-2,4
		SPREDT	GNR. 25 BNR. 1-2,5-8
0304	LANGSTEIN	SPREDT	GNR. 2 BNR. 1-3,7
		SPREDT	GNR. 3 BNR. 1,3-4,10-11
		SPREDT	GNR. 4 BNR. 1-2,9,13,16
		SPREDT	GNR. 5 BNR. 1,3
		SPREDT	GNR. 6 BNR. 2-3,8-10,16
		SPREDT	GNR. 7 BNR. 1-2,4,6,14-15
		SPREDT	GNR. 8 BNR. 3,7-8,13
		SPREDT	GNR. 9 BNR. 1-2
		SPREDT	GNR. 10 BNR. 1
		SPREDT	GNR. 12 BNR. 1-2
		SPREDT	GNR. 45 BNR. 15,25-26,29,36
SPREDT	GNR. 47 BNR. 1,3,6-10		
0305	FORBORD	SPREDT	GNR. 41 BNR. 1,4-6,10-12,16-18,20
		SPREDT	GNR. 42 BNR. 1-4,6-7,9-10
		SPREDT	GNR. 44 BNR. 1-3,5-9
		SPREDT	GNR. 45 BNR. 1-2,4,6,12,14,23-24,27,30,33,37-38,41-42
		SPREDT	GNR. 46 BNR. 3,6,12
SPREDT	GNR. 50 BNR. 1-2,4-6		
SPREDT	GNR. 51 BNR. 1-5,7,9,11,13		
0306	ALSTAD	SPREDT	GNR. 46 BNR. 1-2,5,8,10-11,13,16-17,19-21,23,25
		SPREDT	GNR. 48 BNR. 1,3,5-6,8-10,14-15,18
		SPREDT	GNR. 49 BNR. 1-2,4,7,15,18-20
		SPREDT	GNR. 52 BNR. 1-2
		SPREDT	GNR. 53 BNR. 1,3,6
		SPREDT	GNR. 54 BNR. 1-4,7
		SPREDT	GNR. 55 BNR. 1-2
		SPREDT	GNR. 56 BNR. 1
		SPREDT	GNR. 57 BNR. 1
SPREDT	GNR. 58 BNR. 1		
0307	DRÅGSET	SPREDT	GNR. 59 BNR. 1-6
		SPREDT	GNR. 60 BNR. 2-3,6
		SPREDT	GNR. 61 BNR. 1-2,4-5,9
		SPREDT	GNR. 62 BNR. 1,3,10
		SPREDT	GNR. 63 BNR. 1-4,9,15

TABELL 1. OMFANGET AV GRUNNKRETSENE, FORDELT PÅ TETT OG SPREDT BEBYGGELSE.

GRUNN- KRETSNR	NAVNET PÅ GRUNNKRETSEN	TYPE BEBYGGELSE	OMFANGET AV GRUNNKRETSENE
0307	DRÆGSET	SPREDT	GNR. 64 BNR. 1-3,6,9-10
		SPREDT	GNR. 65 BNR. 1
		SPREDT	GNR. 69 BNR. 1,3,7-10,12,20-21,23-24
		SPREDT	GNR. 70 BNR. 1-2,4,6-7,9,60
0308	MÅHRE	TETT	AUNSVEV 1,3-8,10,12-14,16,18
		TETT	KVASSHAUGEN 1-14,18-22,24,26,29-30
		TETT	ÅSV 1-5,7,9,11,13,15,17,19
		TETT	GNR. 39 BNR. 2,5-6,8,10,14,16,43
		TETT	GNR. 40 BNR. 9
		TETT	GNR. 68 BNR. 4,10,12-15,20,26,29-31,34,36,38-40,45
		SPREDT	GNR. 38 BNR. 1-4
		SPREDT	GNR. 39 BNR. 1,7,22-26,30-31,39-42
		SPREDT	GNR. 40 BNR. 1-2,6,10,15-19,21,23-25,27-29
		SPREDT	GNR. 41 BNR. 7,9
		SPREDT	GNR. 66 BNR. 1-3
		SPREDT	GNR. 67 BNR. 1,5,8
		SPREDT	GNR. 68 BNR. 1,8-9,21-22,27,47-48
0309	AURAN	SPREDT	GNR. 71 BNR. 2,7,9,13-17,26
		SPREDT	GNR. 72 BNR. 1,4,6-7
		SPREDT	GNR. 73 BNR. 1-2,4,6-9,12-13,15,17-18
		SPREDT	GNR. 74 BNR. 1-6,11
		SPREDT	GNR. 75 BNR. 1,3-4,7,13
04	STJØRDAL		
0401	VIKAN	SPREDT	GNR. 80 BNR. 1,4-5,8,11,15-16,19-21,24,58,65
		SPREDT	GNR. 81 BNR. 1-2,4-5,7,9-10,17-19,23
		SPREDT	GNR. 82 BNR. 26-27
0402	VIKAUNET	TETT	KVISLABAKKV 1,3-10,12-17,20
		TETT	GNR. 87 BNR. 4,14-15,18-25
		TETT	GNR. 89 BNR. 10,60,62,66-67
		SPREDT	GNR. 80 BNR. 6,9
		SPREDT	GNR. 82 BNR. 1-2,4,9-12,16-17,25
		SPREDT	GNR. 84 BNR. 33
		SPREDT	GNR. 89 BNR. 2-3,8
0403	KVITHAMMER	SPREDT	GNR. 88 BNR. 1,6,8,11,13
0404	VASSBYGDA	TETT	GNR. 86 BNR. 10
		SPREDT	GNR. 86 BNR. 1,9
		SPREDT	GNR. 89 BNR. 1,7,11-12,14,65
		SPREDT	GNR. 90 BNR. 1,3-4,6,15-18
		SPREDT	GNR. 91 BNR. 1-2,4,6-9,11,15,17
0405	DULLUM	TETT	HAUKLIA 2,4,6,8,10
		TETT	KINDSETHV 1-4
		TETT	MEISELIA 1,3-9,11
		TETT	MELLOMV 3-4
		TETT	TIURV 1-2,4-6,8,10,12,14,16,18,20,22,24,26,28,30,32,34,36,38,40,42
		TETT	UGLEV 1-8,10-41,43,45,47,49
		SPREDT	GNR. 94 BNR. 7,10,12
		SPREDT	GNR. 101 BNR. 4
		SPREDT	GNR. 113 BNR. 3-4,10,19
0406	KVISLABAKKEN	TETT	ENGESG 2-15,17
		TETT	FREDLYG 2,4-14,16,18,20-21
		TETT	GAMMELVERKSG 2,4,6,8,10,12,14,16,18,20,22,24,26,28,30
		TETT	GYMNASG 1
		TETT	INNHERREDSV 102
		TETT	JULØYV 1-10,12,14,16,18,20,22,24,26,28,30,32,34,36,38,40,42,44,46,48,50,52,54,56,58,60,62,64,66,68
		TETT	LAURITS NORUMSG 1-5,7-11,14
		TETT	MEDBROEN 1-2
		TETT	MELLOMV 1-20,22,24,26
		TETT	SEVERIN BROENSG 1-14,16-18



TABELL 1. OMFANGET AV GRUNNKRETSENE, FORDELTE PÅ TETT OG SPREDT BEBYGGELSE.

GRUNN- KRETSNR	NAVNET PÅ GRUNNKRETSEN	TYPE BEBYGGELSE	OMFANGET AV GRUNNKRETSENE
0406	KVISLABAKKEN	TETT	SLETTEKROKEN 2,4,6,8,10,12
		TETT	SLETTEV 1-8,10,12,14,16
		TETT	TRØENG 1-14,16,18
		TETT	VASSBYGDV 2-3,5-7,9-12,14,16,18,20,22,24, 26,28,30,32,34,36,38,40,42,44,46
		TETT	GNR. 84 BNR. 130
		TETT	GNR. 98 BNR. 3
0407	STOKKAN	TETT	BJØRNHAUGEN 1-2,4-8,10-25,27,29,31,33
		TETT	FAGERLIA 1-2,4,6,8,10,12,14,16,18,20,22,24, 26,28,30,32
		TETT	GAMMELV 1-6,8
		TETT	HASSELV 2-5,7
		TETT	HELLEBERGET 1-23,25,27,29
		TETT	HJELSENGV 3,5
		TETT	ORELIA 1,3,5
		TETT	SKULBØRSTADV 1-2
		TETT	SOLLIA 1-16
		TETT	STOKKANV 37-40,42-43,45,47,49,51,53,55,57, 59
		TETT	STOKKAN VESTRESV 10
		TETT	TRONGKLEIVA 1-5
		TETT	VIDJEV 1-5
		SPREDT	GNR. 86 BNR. 3
		SPREDT	GNR. 91 BNR. 3
SPREDT	GNR. 98 BNR. 5-9		
0408	STOKKAN NEDRE	TETT	BLÅVEISLIA 1,3,5,11,13,15,17-24,28,30-32
		TETT	FIOLRABBEN 1-5,7,9
		TETT	FIOLRABBEN 1
		TETT	FURUV 1-6,8,10
		TETT	HEGGELIA 1-5,7,10,12
		TETT	HJELSENGV 2,4
		TETT	KONVALLSLETTA 24,26
		TETT	KONVALLSLETTA 1,3,5-11,13-16,18,20
		TETT	NEDRE STOKKANV 2,4,6,8,10,12,14,16,18,20, 22
		TETT	ROGNLIV 1-4,6,8
		TETT	SELJEV 1-8,10,12,14
		TETT	SOLDUGGMYRA 1-19,21,23,25,27,29,31,33,35, 37
		TETT	SOLEIEVANGEN 1-7,9-11,16,18,20,22
		TETT	STOKKANV 19,21,23-29,31,36
		0409	HJELSENG
TETT	DØLANSKRENTEN 1,3,5,7,9,11,13,15,17		
TETT	EINERV 2,4,6,8,10,12,14,16		
TETT	HJELSENGLIA 2,4,6,8-14,16,18,20,22,24,26, 28,30,32		
TETT	PILV 2,4		
		SPREDT	GNR. 94 BNR. 3
0410	FOSSLIA	TETT	ASPLIA 1-10,12
		TETT	BJØRKLIA 5
		TETT	FOSSLIV 1-6,8,10-24,26
		TETT	FOSSLIASEN 1-3
		TETT	MONSBERGA 1-4,6,8,10
0411	HUSBYMARKA	TETT	NEDRE TERRASSEV 1-5
		TETT	ØVRE TERRASSEV 5
		TETT	ØVRE TERRASSEV 1-5
		SPREDT	GNR. 101 BNR. 7-8,25,31
0412	BEISTAD	SPREDT	BLAKSTADBK 4
		SPREDT	GNR. 101 BNR. 1,3,6,13-16,18,22,26-27,29
		SPREDT	GNR. 113 BNR. 5-7,12-15,17-18,22-23,27-28
		SPREDT	GNR. 114 BNR. 3-5,10,14-15,17,20-22
		SPREDT	GNR. 115 BNR. 1-4
		SPREDT	GNR. 116 BNR. 2
0413	HUSBY	TETT	FOSSLIBERGA 2-11,13,15
		TETT	FANESV 1,3
		TETT	HALVOR BACKESG 1-21,23-30
		TETT	HEYERDALSV 2,4-8,10
		TETT	HUSBYBERGA 2,4,6,8,10,12,14,16

TABELL 1. OMFANGET AV GRUNNKRETSENE, FORDELT PÅ TETT OG SPREDT BEBYGGELSE.

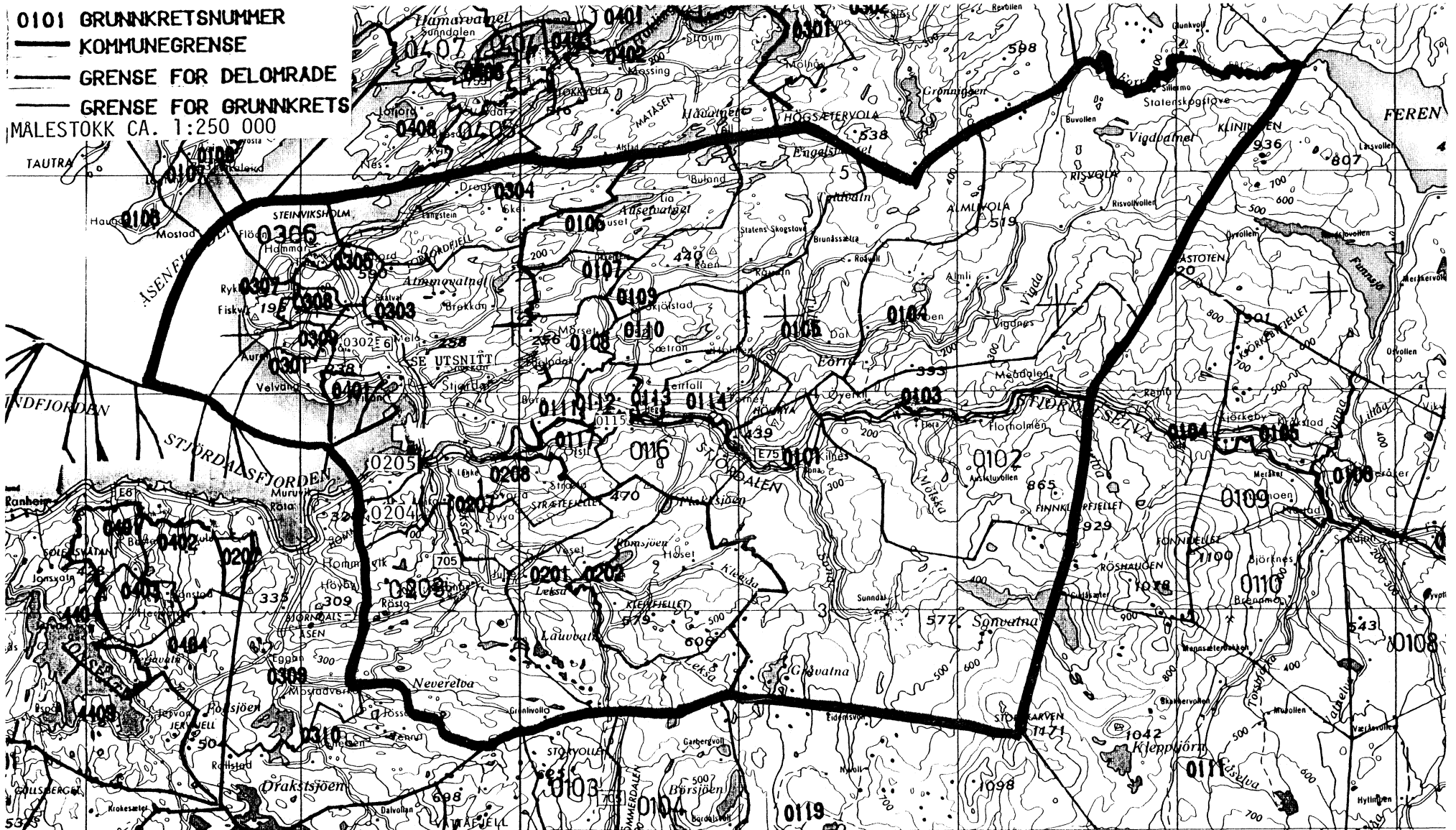
GRUNN- KRETSNR	NAVNET PÅ GRUNNKRETSEN	TYPE	OMFANGET AV GRUNNKRETSENE
0413	HUSBY	TETT	HUSBYRINGEN 1-19
		TETT	HUSBYV 20,22,24,26,28-42,44-46,48,50,52,54,56,60
		TETT	J P HOLANSG 2,4,6,8,10,12,14,16,18,20,22,24,26,28,30-34,36,38,40
		TETT	KLOKKERV 1-5,7,9,16
		TETT	MATHIAS LUNDSG 1-8,10-48,50,52,54,56,58,60,62,64,66,68,70,72
		TETT	OLE RICHTERSG 1-7,9,11-61,63,65,67,69,71
		TETT	ORGANISTV 1-3,5-7,9,11,14,16
		TETT	PROST FERGSTADSG 2-19,21-26,33,35
		TETT	PROST WITTRUPSG 2-13,15,18
		TETT	RINGBANEN 19,21,23
		TETT	SKEIBINDERG 1-19,21
		TETT	T BERNH G 1-4
		TETT	GNR. 102 BNR. 1-2
		SPREDT	GNR. 103 BNR. 9
0414	RE	TETT	HUSBYKL 1-3,5,7,9-10
		TETT	HUSBYLIA 1,3,5-12,15,17,19,21,23,25,27,31
		TETT	REELIA 1-3,5,7,11,15
		TETT	GNR. 102 BNR. 130
		SPREDT	REELIA 9,13
		SPREDT	GNR. 101 BNR. 2
		SPREDT	GNR. 103 BNR. 1
		SPREDT	GNR. 104 BNR. 4
		SPREDT	GNR. 111 BNR. 2
		SPREDT	GNR. 113 BNR. 1,21,24-25,37,45,47
SPREDT	GNR. 114 BNR. 1,12-13,18,23-24		
0415	YDSTINES	TETT	PRESTMØV 3-21,23-24,26,28-43,45,47-49,51,53,55,57,59,61
		TETT	YDSTINESV 1-4,6
		TETT	GNR. 108 BNR. 5,93
		SPREDT	NOTENGET 1-2,4,6,8,10
		SPREDT	PRESTMØV 1,34
		SPREDT	YDSTINESV 7-8,10,12,14
		SPREDT	GNR. 109 BNR. 1
		SPREDT	GNR. 111 BNR. 1,20,34,41
		SPREDT	GNR. 117 BNR. 11
		SPREDT	GNR. 144 BNR. 5-6,8,10
SPREDT	GNR. 145 BNR. 3,5		
05 STJØRDALSHALSEN			
0501	TANGMOEN	TETT	ELVEG 1-4,6
		TETT	GAMLE KONGEV 2-7,9-10,12-14,16-23,25,27,29,31,33,35
		TETT	HAVNEV 2-10
		TETT	HESTESKOEN 2,4,6,10
		TETT	INNHERREDSV 69,71,73,75,79,81,83,85-86,88,90,92,94,96,98,100
		TETT	JERNBANEG 1-7,9
		TETT	LØKKEV 1-6,8,10
		TETT	MARTIN MOESG 1-2,4-8,11-13,15,17
		TETT	MUNKHAUGG 1-11,13,15,17
		TETT	SJØG 1-8,10
		TETT	TANGSKOGG 1,3,5-7
		TETT	WESSELSV 2,4
		0502	STOKKMOEN
TETT	BEKKEFARET 1-5		
TETT	FLYG 1-2,4,6,8,10,12,14,16		
TETT	HALSENV 1-7,9,11,13,15,17,19,21		
TETT	KRINGENG 1-8		
TETT	PEDER ESTENSENSG 1-4,6,8,10,12,14,16,18,20		
TETT	RINGV 1-6,26,28,30		
TETT	SANDSKOGG 1-4,6,8,10,12,14		
TETT	SKOGV 1,3,5,7,9,11		
TETT	SKOLEG 3,5,7,9,13,15,17,19,21,23,25,27,29,31		
TETT	SOLTUNV 1-6,8,10		
TETT	STOKKBEEKKG 1-7,9,11,13,15		

TABELL 1. OMFANGET AV GRUNNKRETSENE, FORDELT PÅ TETT OG SPREDT BEBYGGELSE.

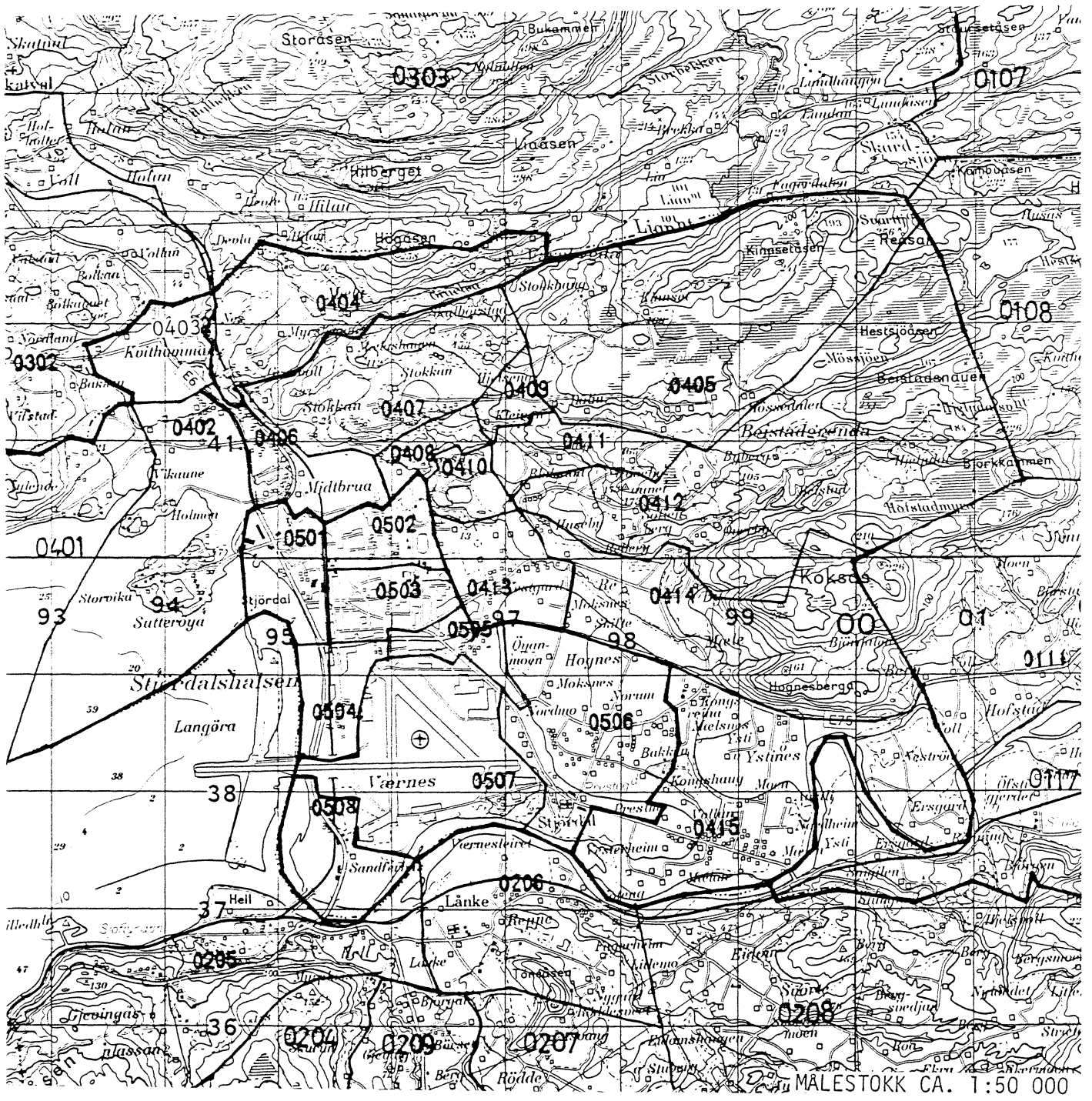
GRUNN- KRETSNR	NAVNET PÅ GRUNNKRETSEN	TYPE BEBYGGELSE	OMFANGET AV GRUNNKRETSENE
0502	STOKKMOEN	TETT	STOKMOV 21,23-30,32,34,37-39,41-49,51
		TETT	STOKSANDV 1-13,15,17,19,21,23
		TETT	TYHOLTV 7-9,11-14,16
		TETT	WERGELANSV 21,26,28,30,32,34,36,38,40,42,44,46,48
0503	SENTRUM	TETT	BLINKG 2,4
		TETT	BREIDABLIKKV 1-2,4,6,8,10-14
		TETT	EVJEV 1,5,7,9,11
		TETT	HUSBYV 1,3,5,9,11,13,15,17,19,21,25,27,33
		TETT	INNHERREDSV 59-61,64-65,68,70,72,74,76,80,82,84
		TETT	KJØPMANNSG 1-2,4,6,10,13-16,24,27-29,31,37,39,43,45,49,51
		TETT	KONGENSG 1,5-8,10-11,14-20,22,25-38,40
		TETT	LINDBERGVEITA 1
		TETT	MIDTSANDG 1-7
		TETT	NORDREG 1-7,9,11,15
		TETT	OLE VIGSG 1,3
		TETT	PARKV 3,5,7
		TETT	SANDG 2,4,6,8,10
		TETT	SKOLEG 2,4,6,8,10,12,14,16,18,20,22,26,28,30,33,35
		TETT	STOKKANV 3-10,12,14,16-17
		TETT	STOKMOV 2-3,6,8,10-20,22
		TETT	SØNDREG 1-7,9-13
		TETT	TINGVOLLV 1-2,4-6,8,10
		TETT	TORGV 4-5,8-9,11,14-21
		TETT	TYHOLTV 1-6
		TETT	WERGELANDSV 2-6,8,10-11,14-17,19-20,22
		TETT	YRKESV 1,3,8,10,12-17,19,21,23
		TETT	ØVERLANDSG 3,5-24,26
0504	VÆRNESMOEN	TETT	INNHERREDSV 1,3,5-13,15-16,18-19,21-27,29-31,33-34,36-39,41-47,49-53,55-56,58
		TETT	MEIERIV 4,6
		TETT	VÆRNESG 3,5,7
		TETT	VÆRNESMOV 1,3,5,7,9,11,13,15
0505	ØIAN	TETT	ARTILLERIV 2-4
		TETT	DREGSETHV 1-12
		TETT	ERTSGÅRDSG 1-4
		TETT	HUSBYV 4,6,10,12,14,16
		TETT	KIRKEV 2-5,7-9,11-15,17,21,23,25,27,31
		TETT	KJØPMANNSG 30,38,42,46,48
		TETT	LILLEMV 1-6,8-17
		TETT	MEIERIV 1,3,5,7-10,12,15-24,26-28,30
		TETT	RINGBANEN 1-4,6-9,11,13,15,17
		TETT	SIGURD JARLSV 1-14,16,18,20
		TETT	SNARV 2
0506	HOGNESAUNET	TETT	HOGNESAUNV 3,5,7,9-18,20,23-26,28,30,32,34,36,38,40,42,44,46,48,52,54,56,60,62,64,66,68,70,72,74,76,78,80,84,86,88,90,92,100,102,104,108,110
		TETT	JOSSIASV 1,3,5-9,11-19,21-23,25,27,29,33
		TETT	KONGSHAUGV 3-12,14-22,24,26,30-31,33-35,38,40-46
		TETT	GNR. 112 BNR. 77
		SPREDT	KIRKEV 20,22,24,26,28,30
		SPREDT	GNR. 112 BNR. 1
0507	VÆRNES	TETT	KIRKEV 18
		TETT	VÆRNES FLYST 140,150
		TETT	VÆRNESG 1
0508	SANDFÆRHUS	SPREDT	SANDFÆRHUS 1-5,7-15

# 1714 STJØRDAL

- 0101 GRUNNKRETSNUMMER
  - KOMMUNEGRENSE
  - GRENSE FOR DELOMRÅDE
  - GRENSE FOR GRUNNKRETS
- MÅLESTOKK CA. 1:250 000



UTSNITT AV KRETSKART



TABELL 2. SAMMENLIGNBARHETEN MELLOM GRUNNKRETSENE 1980  
OG FOLKETELLINGSKRETSENE 1970

GRUNNKRETS 1980	KOMM 1970	---FOLKETELLINGSKRETS 1970---	
		HEL KRETS	DEL AV KRETS
0101 SONA	1714	17	
0102 FLOREN SØNDRE	1714		18
0103 FLOREN NORDRE	1714		18
0104 VIGDENES	1714	16	
0105 DALSAUNE	1714	15	
0106 BORÅS	1714	20	
0107 OKKELBERG	1714		19
0108 BANG	1714	8	14,19
0109 RÅDALEN	1714		14
0110 HOFSTAD/ULSTAD	1714	13	
0111 HOFSTAD/VENNA	1714	7	
0112 HEGRAMO	1714		11
0113 BJUGSAND	1714		11
0114 LEIRFALL	1714	12	
0115 PALESTINA	1714		9-10
0116 HEMBRE	1714		9-10
0117 ØFSTI	1714	6	
0201 LEKSDALEN	1714		27
0202 ELVRAN	1714		27
0203 LEIRA	1714	26	
0204 GEVING	1714		24
0205 GEVINGÅSEN	1714	22	23-24
0206 HELL	1714		23
0207 DYVAD	1714	25	
0208 SORTE	1714	21	
0209 BJØRGAN	1714		24
0301 VINGE	1714	36	
0302 VOLD	1714	30	
0303 VASSBYGDA	1714	29	
0304 LANGSTEIN	1714	28	
0305 FORBORD	1714	32	
0306 ALSTAD	1714	33	
0307 DRÆGSET	1714	34	
0308 MÆHRE	1714	31	
0309 AURAN	1714	35	
0401 VIKAN	1714		1
0402 VIKAUNET	1714		1,3
0403 KVITHAMMER	1714		1
0404 VASSBYGDA	1714		3
0405 DULLUM	1714		3-4
0406 KVISLABAKKEN	1714		2
0407 STOKKAN	1714		2-3
0408 STOKKAN NEDRE	1714		2
0409 HJELSENG	1714		3
0410 FOSSLIA	1714		2
0411 HUSBYMARKA	1714		4
0412 BEISTAD	1714		4
0413 HUSBY	1714		2,4
0414 RE	1714		4-5
0415 YDSTINES	1714		2,5
0501 TANGMOEN	1714		2
0502 STOKKMOEN	1714		2
0503 SENTRUM	1714		2
0504 VÆRNESMOEN	1714		2

TABELL 2. SAMMENLIGNBARHETEN MELLOM GRUNNKRETSENE 1980  
OG FOLKETELLINGSKRETSENE 1970

GRUNNKRETS 1980	KOMM 1970	---FOLKETELLINGSKRETS 1970--- HEL KRETS	DEL AV KRETS
0505 ØIAN	1714		2
0506 HOGNESAUNET	1714		2,5
0507 VÆRNES	1714		2
0508 SANDFÆRHUS	1714		2

## KOMMUNE 1714 STJØRDAL

TABELL 3. SAMMENLIGNBARHETEN MELLOM DELOMRÅDENE 1980  
OG FOLKETELLINGSKRETSENE 1970 OG 1960

DELOMRÅDE 1980	KOMM 1970	---KRETSENER-1970--- HELE	DELER AV	KOMM 1960	---KRETSENER-1960--- HELE	DELER AV
01 HEGRA	1714	6-20		1714	6-8	
				1712	1-12	
02 LÅNKE	1714	21-27		1713	1-7	
03 SKATVAL	1714	28-36		1715	1-9	
04 STJØRDAL	1714	1	2	1714	1	2-5
	1714	3-4	5	1714		9
05 STJØRDALSHALSEN	1714		2	1714		2-5
	1714		5	1714		9

Kommune: 1714 STJØRDAL

Tabell 4. Oversikt over kirkesogn/kapelldistrikt (menighet)

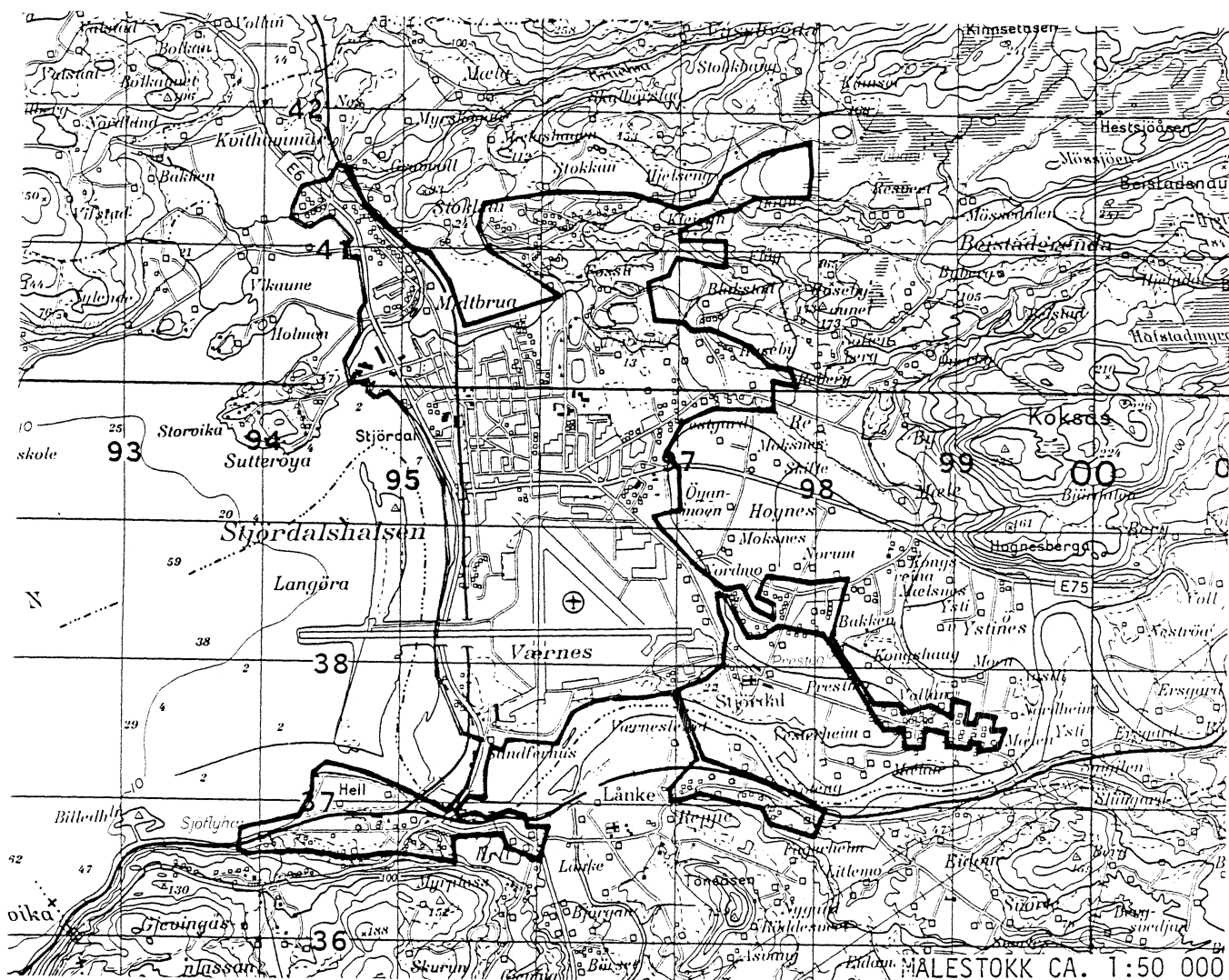
Menighet		Grunnkretsnummer	
Nummer	Navn	Hel	Del av
01	HEGRA	0101-0107, 0109,0110, 0112-0116,	0108
02	STJØRDAL	0401-0415, 0501-0508, 0111, 0117,	0108
03	LÅNKE	0201-0209	
04	SKATVAL	0301-0309	

## TABELL 5. OVERSIKT OVER TETTSTEDER.

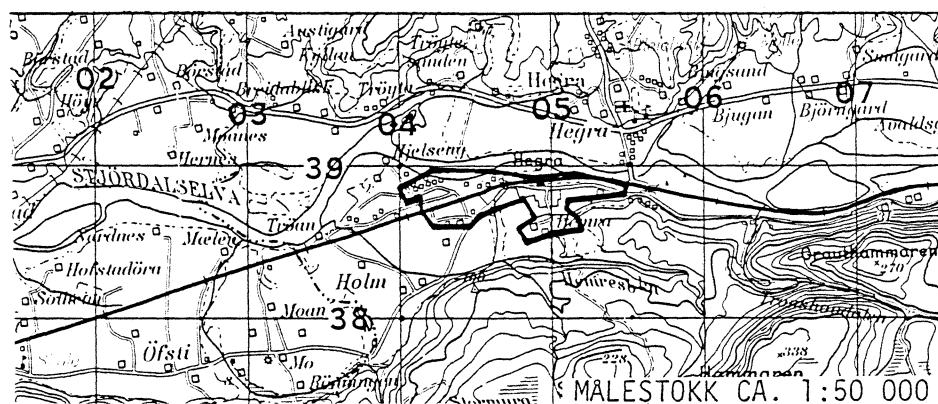
TETTSTED NR.	NAVN	KOMM NR.	OMFATTER TETTBEBYGGELSE I GRUNNKRETSENE
7031	HEMRE	1714	0115-0116
7032	STJØRDALSHALSEN	1714	0205-0206, 0402, 0404-0411, 0413-0415, 0501-0508
7033	SKATVAL	1714	0308



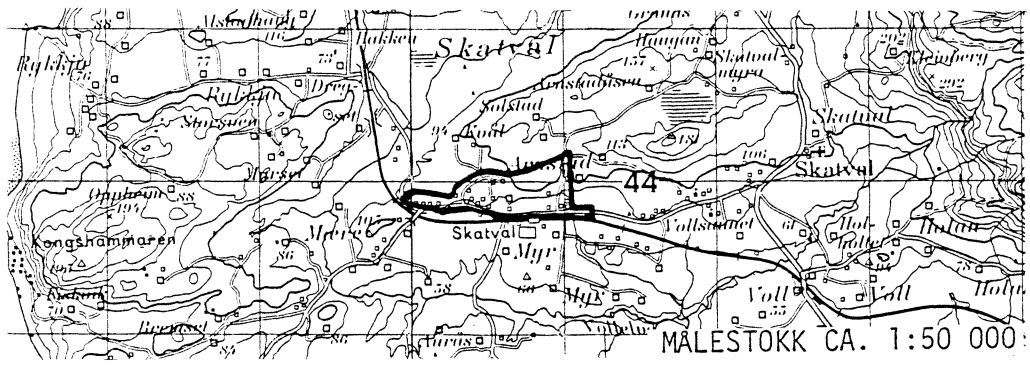
# AVGRENSING AV STJØRDALSHALSEN TETTSTED



# AVGRENSING AV HEMRE TETTSTED

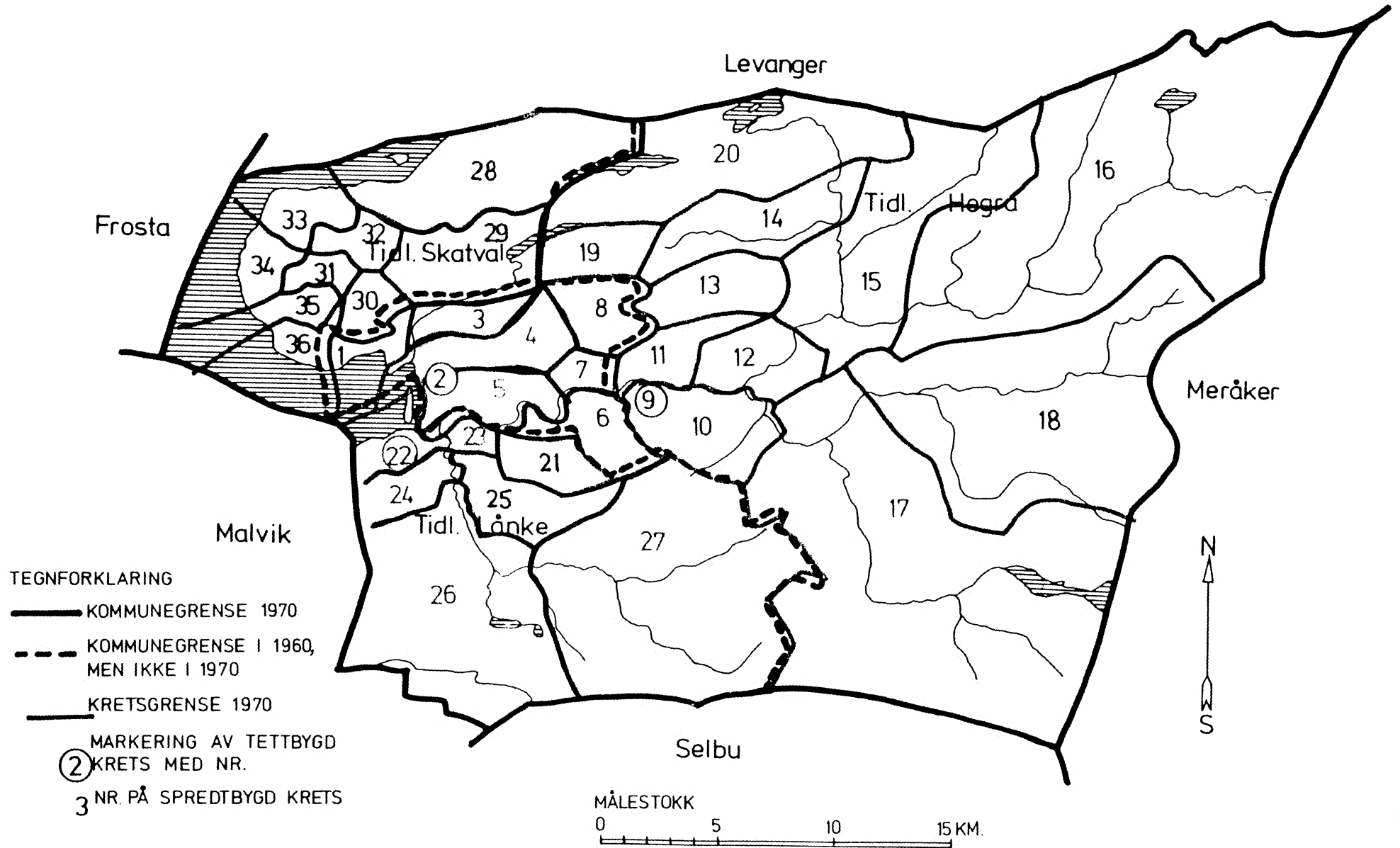


# AVGRENSING AV SKATVAL TETTSTED



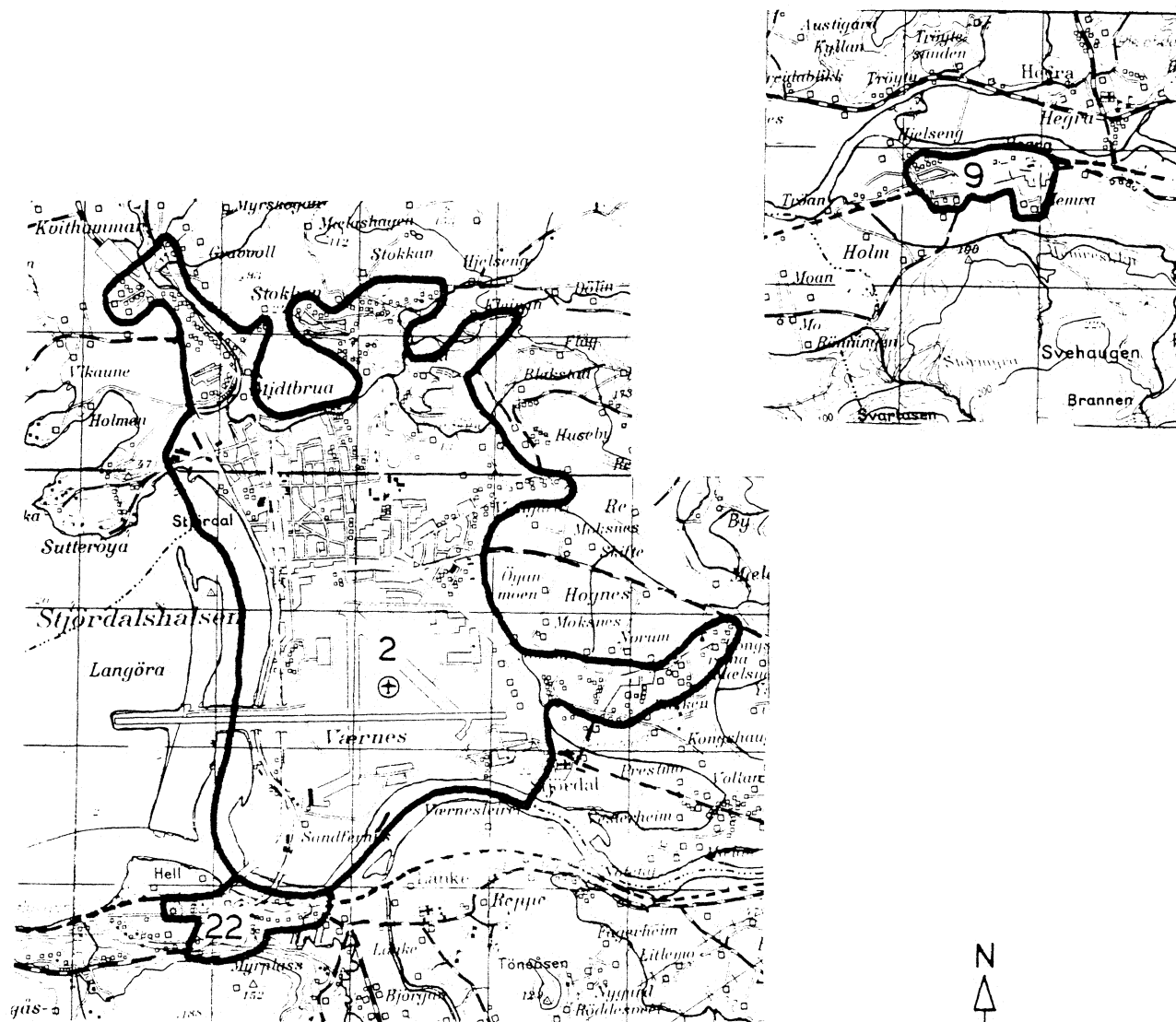
Med samtykke fra Norges geografiske oppmåling er NGOs kartmateriale brukt som kartgrunnlag.

# 1714 STJØRDAL



# 1714 STJØRDAL

## TETTBYGDE KRETSER



MÅLESTOKK 1 50 000

0 1 2 3 KM.

### TEGNFORKLARING

— KRETSGRENSE 1970

2 NR. PÅ TETTBYGD KRETS

Med samtykke fra Norges Geografiske Oppmåling er N.G.O.'s kartmateriale brukt som kartgrunnlag.

