

Henning Hartvedt og Elin Frisvoll

Kobling av adresseregistrene i DSF og GAB 2002

Dokumentasjon av samsvar og avvik

Notater

Forord

Statistisk sentralbyrå produserer årlig detaljert befolkningsstatistikk. Grunnlaget for dette er en kobling mellom adresseregistrene i Det sentrale folkeregister (DSF) og adresseregisteret i GAB.

Samsvaret og avviket mellom de to adresseregistrene er av stor betydning for kvaliteten på befolkningsstatistikken. SSB utfører derfor regelmessige kontroller av dette.

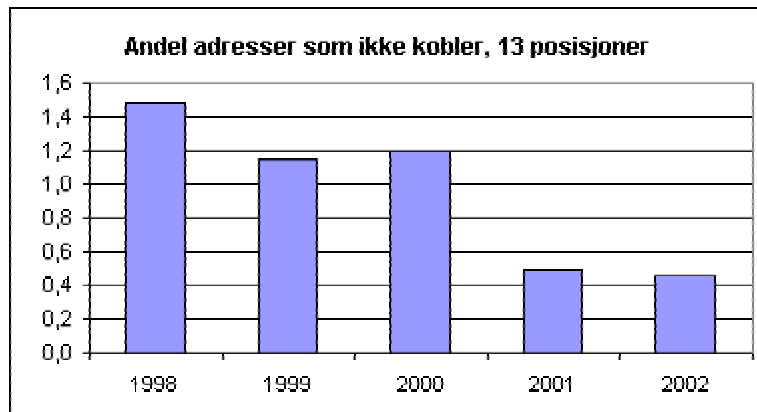
Koblingsarbeidet er utført av førstekonsulent Elin Frisvoll, og notatet er utarbeidet av førstekonsulent Henning Hartvedt.

Innhold

1. Bakgrunn og innledning.....	5
2. SSBs behov for adressekjennemerker	6
3. Kobling mellom adresser i Det sentrale folkeregister (DSF) og adresseregister i GAB.....	7
4. Befolkningsdata i SSB - grunnkrets.....	10
Referanser	12
Vedlegg 1: Kommunedatabell 2000 - 2002 13 posisjoner	13
Vedlegg 2: Kommunedatabell 2000 - 2002 17 posisjoner	23
De sist utgitte publikasjonene i serien Notater	33

Sammendrag – konklusjoner

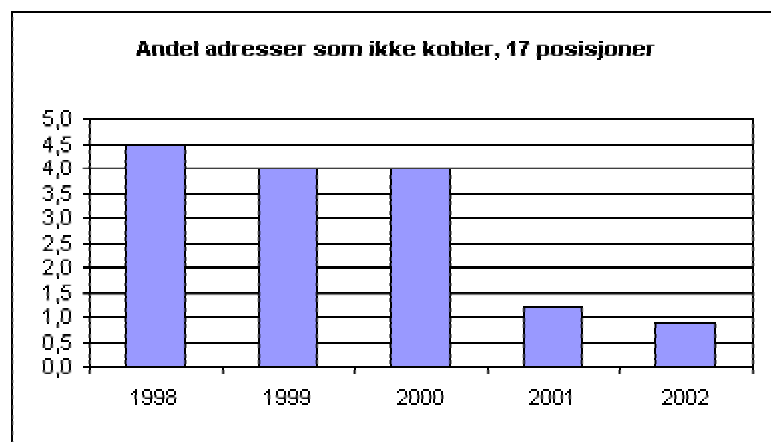
Figurene under viser hovedresultater for kobling av adresser mellom DSF og adresseregisteret i GAB. Figurene viser andel adresser fra DSF (dvs. bebodde adresser) som ikke finnes igjen i adresseregisteret i GAB.



Figur 1: Andel adresser som ikke kobler, 13 posisjoner, årene 1998 - 2002

Mht. utviklingen over tid har vi opplevd stadig bedre koblingsresultater siden 1998. Mye av avviket i 1998 kan tilskrives svært forskjellig uttakstidspunkt av data for de to registrene.

Koblingsresultatet er stort sett tilfredsstillende for landet sett under ett, men det er en rekke kommuner som ikke har godt nok samsvar.

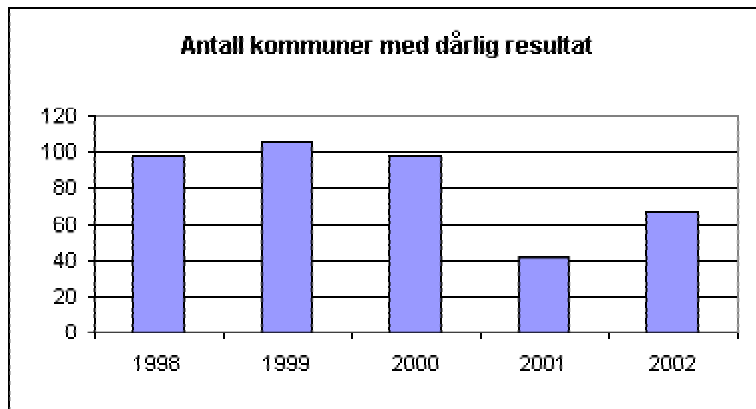


Figur 2: Andel adresser som ikke kobler, 17 posisjoner, årene 1998 – 2002

Avviket på 17 posisjoner har fra et nivå på 4-4,5 prosent stabilisert seg på et nivå på om lag 1 prosent de to siste årene.

Det er imidlertid mange kommuner med dårligere kobling (se figur 3), og dette skaper problemer for SSBs arbeid med detaljert personstatistikk. Denne statistikken er det konkrete sluttproduktet og resultatet etter koblingen mellom DSF og GAB. Dette er altså et produkt av både koblingsresultat DSF/GAB (se over) og dekningsgraden for f.eks. adressekjennemerket grunnkrets i GAB.

Figuren under viser antall kommuner med mer enn 2,5% av befolkningen uplassert på grunnkrets etter kobling på 13 posisjoners adresse.



Figur 3: Antall kommuner med mer enn 2,5% av befolkningen uplassert på grunnkrets, årene 1998-2002

For disse kommunene er ikke kvaliteten god nok til at SSB direkte kan publisere detaljert befolkningsstatistikk, og det må legges ned et omfattende arbeid for å rette opp datagrunnlaget og innhente supplerende opplysninger. Dette opprettingsarbeidet bør være unødvendig for SSB. Det unngås dersom koblingen mellom DSF og GAB og dekningsgraden for grunnkrets i GAB blir bedre.

Vi har ikke en tilsvarende tidsserie for 17 posisjoners adresse (se tabell 10).

1. Bakgrunn og innledning

Dette notatet dokumenterer adressesamsvar mellom Det sentrale folkeregister (DSF) og Adresseregisteret i GAB.

Statistisk sentralbyrå (SSB) er avhengig av en del adressekjennemerker for å produsere regionalisert personstatistikk. Disse kjennemerkene registreres dels i DSF og dels i GAB. Adressekjennemerker fra GAB overføres til befolkningsdataene fra DSF gjennom en kobling mellom de to registrene. Koblingsbegrepet er det standardiserte adressebegrepet *numerisk adresse*. Dette er grundig drøftet i bl.a. Strand 1996.

Hovedformålet med koblingen mellom DSF og GAB er bl.a. å kunne presentere detaljert befolkningsstatistikk på grunnkrets nivå og knytte adressekoordinat til person. SSB sitt kvalitetskrav til produksjon av befolkningsstatistikk på grunnkrets nivå for en kommune innebærer at maksimum 2,5 % av de registrert bosatte kan være uplassert på grunnkrets. For flere kommuner er det vanskelig å innfri dette kravet, dels på grunn av manglende kobling mellom GAB og DSF og dels på grunn av manglende eller feil registrering av grunnkrets i GAB.

SSBs krav for kobling er at adressene er identiske på kommunenummer, gårdsnummer/gatekode, bruksnummer/husnummer og festenummer/oppgang, dvs. t.o.m. posisjon 17 i numerisk adresse. Resten av adressebegrepet kan være forskjellig i registrene. Kobling på dette nivået er nødvendig for å overføre f.eks. kretsbegrep fra GAB til personstatistikken.

Når koblinger viser et antall bebodde adresser som ikke finnes i GAB, betyr det sjelden at hele adressen er forskjellig (i hvert fall dersom kommunenummeret er utfylt). I det minste vil deler av adressen finnes i GAB, f.eks. kan kommunenummer og gatekode være felles, men ikke husnummer og/eller oppgang. Dette er en viktig nyanse å ha i mente når det snakkes om at bebodde adresser ikke finnes i GAB.

I dette notatet er det presentert tabeller for avviket mellom DSF og GAB for 13 og 17 posisjoner i numerisk adresse. Det vil ikke bli presentert tabeller på 25 posisjoners adresse (bolignr.) da bolignummer ikke var massivregistrert i DSF per 1. januar 2002. DSF inneholdt på dette tidspunkt kun bolignummer for adresser som ble påført dette via flyttemeldinger til folkeregistrene.

	Offisiell adresse - adresse - numerisk ¹	Matrikeladresse - adresse - numerisk
13 posisjoner	Elverum kommune, Storgata 45	Elverum kommune, gårdsnummer 31, bruksnummer 251
17 posisjoner	0427 08800 0045 Elverum kommune, Storgata 45 C	0427 00031 0251 Elverum kommune, gårdsnummer 31, bruksnummer 251, festenummer 27
	0427 08800 0045 9903 ²	0427 00031 0251 0027

¹ I eksemplet er det lagt inn mellomrom-skiller i numerisk adresse for bedre lesbarhet. Mellomrommene er ikke en del av den numeriske adressen.

² I DSF angis bokstav for oppgang med en numerisk kode etter et system der 'A' = 9901, 'B' = 9902 osv. I GAB benyttes bokstaven direkte.

2. SSBs behov for adressekjennemerker

SSB mottar regelmessig befolkningsdata fra DSF som grunnlag for utarbeiding av personstatistikken. Disse befolkningsdataene må suppleres med noen adressekjennemerker fra GAB.

Følgende adressekjennemerker overføres fra GAB-registeret til befolkningsdataene i SSB:

- adressekoordinat
- grunnkrets
- kirkesogn
- bydeler («Annen krets 1») og kvartal («Annen krets 2») i Oslo

Følgende adressekjennemerker beholdes i dataene fra DSF:

- postnummer
- skolekrets
- valgkrets

For disse siste kjennemerkene (fra DSF) foretar SSB ingen sammenlikning eller kvalitetskontroll med tilsvarende registreringer i GAB. Det er heller ingen overføring av verdier fra GAB for de adressene i DSF der disse kjennemerkene ikke er utfylt.

3. Kobling mellom adresser i Det sentrale folkeregister (DSF) og adresseregister i GAB

SSB utarbeider årlig dokumentasjon for koblingen mellom DSF og GAB.³ Med manglende kobling menes det i dette notatet de adresser som er registrert i DSF men som ikke er registrert i GAB, dvs. manglende samsvar mellom DSF og GAB.

Før 1996 ble dette arbeidet utført av Skattedirektoratet. SSB utførte i 1995 og 1996 en detaljert kartlegging av addressesamsvar mellom DSF og GAB (se avsnitt 1 i dette notatet). Dette arbeidet er videreført for 1998 i regi av FoB2001-prosjektet og fra 1999 som en rutine i SSBs Seksjon for befolknings- og utdanningsstatistikk.

Manglende samsvar – 13 posisjoner i numerisk adresse

I alle tabellene i dette avsnittet er det benyttet numerisk adresse med 13 posisjoner (dvs. kommune, gate og husnummer for gate-/veiadresser og tom. bruksnummer for matrikeladresser) som koblingsnøkkel. Befolkningsdataene fra DSF er per 1. januar, mens adressedata fra GAB er for de enkelte år tatt ut på forskjellig tidspunkt. Intensjonen er å ta ut GAB-dataene i løpet av januar (som ble gjort for 2000- og 2001-dataene).

Vedlegg 1 viser koblingsresultatene for hver enkelt kommune. I dette avsnittet er hovedresultatene gjengitt.

Tabell 1: Beboede adresser i DSF (antall og andel) som ikke kobler. 13 posisjoner

År	Adresser - totalt	Antall adresser som ikke kobler	Andel adresser som ikke kobler	Merknad
2002	1 168 946	5374	0,5 %	
2001	1 158 925	6095	0,5 %	
2000	1 149 550	14 146	1,20 %	
1999	1 140 967	13 172	1,15 %	
1998	1 130 064	16 746	1,48 %	Omfatter bl.a. 2.785 adresser i Haugesund kommune

Ved studier av addressesamsvar er det antall adresser som er den mest interessante observasjonsenheten. For SSB er det imidlertid også svært interessant å ha oversikt over hvor mange bosatte det er på disse adressene, siden det er personer som er enheten i SSBs befolkningsstatistikk. Derfor er det også utarbeidet tilsvarende tabeller der antall personer som er bosatt på adressene som ikke kobler er oppfelt. Tabellen under viser dette.

Tabell 2: Personer (antall og andel) som ikke kobler. 13 posisjoner

År	Personer – totalt	Antall personer som ikke kobler	Andel personer som ikke kobler	Merknad
2002	4 524 066	19 754	0,44	
2001	4 503 436	21 650	0,50	
2000	4 478 497			
1999	4 445 340	41 753	0,94	
1998	4 417 599	56 428	1,28	Omfatter bl.a. 11.443 personer i Haugesund kommune

Tabellene viser at det har vært en positiv utvikling siden 1998. En forklaring på koblingsresultatet kan være det store avviket i dato mellom registeruttaket fra DSF og GAB. Dataene fra DSF er alltid per 1. januar, mens GAB-data for de enkelte år tatt ut på forskjellig tidspunkt, f.eks. for 1998 per 19.07.98 og for 2002 per 13.03.02.

³ I tillegg til dette utarbeider SSB oversikter på kommunenivå som viser avvik og manglende utfylling for adressekjennermerke grunnkrets og adressekoordinat. Oversiktene gir bl.a. tall for antall personer eller adresser med eller uten grunnkrets og årsakene til manglende kjennermerke (dvs. om årsaken er adresser som ikke kobler, eller om adressen kobler, men det mangler grunnkrets i GAB).

Landet sett under ett er koblingsresultatet bra. Problemet er at adresser uten kobling er svært ujevnt fordelt på kommunenivå. Tabell 3 og 4 viser kommuner med dårligst koblingsresultat, vist etter andel og antall adresser som ikke kobler.

Tabell 3: 10 kommuner med størst andel adresser som ikke kobler. 2002. 13 posisjoner

Kommune	Totalt antall adresser	Andel adresser som ikke kobler, prosent	Antall adresser som ikke kobler
0833 Tokke	821	63,7 %	523
0511 Dovre	957	30,4 %	291
0536 Søndre Land	2 208	8,8 %	195
0720 Stokke	2 935	6,5 %	191
1729 Inderøy	1 794	5,7 %	103
1835 Træna	160	5,0 %	8
1812 Sømna	650	4,5 %	29
0713 Sande	2 431	4,2 %	103
0819 Nome	2 361	3,8 %	89
1416 Høyanger	1 420	3,7 %	52

Tabell 4: 10 kommuner med størst antall adresser som ikke kobler. 2002. 13 posisjoner

Kommune	Totalt antall adresser	Antall adresser som ikke kobler	Andel adresser som ikke kobler, prosent
0833 Tokke	821	523	64,7 %
0511 Dovre	957	291	30,4 %
0412 Ringsaker	10 006	219	2,2 %
0536 Søndre Land	2 208	195	8,8 %
0720 Stokke	2 935	191	6,5 %
1243 Os	4 310	144	3,3 %
0301 Oslo	49 783	134	0,3 %
1247 Askøy	6 460	117	1,8 %
0713 Sande	2 431	103	4,2 %
1729 Inderøy	1 794	103	5,7 %

Manglende samsvar – 17 posisjoner i numerisk adresse

I alle tabellene i dette avsnittet er det benyttet numerisk adresse med 17 posisjoner (dvs. kommune, gate, husnummer og bokstav (oppgang) for gate-/veiadresser og t.o.m. festenummer for matrikkeladresser) som koblingsnøkkel. Befolkningsdataene fra DSF er per 1. januar, mens adressedata fra GAB er for de enkelte år tatt ut på forskjellig tidspunkt. Intensjonen er å ta ut GAB-dataene i løpet av januar (som ble gjort for 2000- og 2001-dataene).

Vedlegg 2 viser koblingsresultatene for hver enkelt kommune. I dette avsnittet er hovedresultatene gjengitt.

Tabell 5: Beboede adresser i DSF (antall og andel) som ikke kobler. 17 posisjoner

År	Adresser - totalt	Antall adresser som ikke kobler	Andel adresser som ikke kobler	Merknad
2002	1 317 608	11 329	0,9 %	Omfatter bl.a. 1 385 adresser i Oslo kommune
2001	1 302 115	15 142	1,2 %	Omfatter bl.a. 4 970 adresser i Oslo kommune
2000	1 306 986	52 556	4,0 %	Omfatter bl.a. 29 970 adresser i Oslo kommune
1999	1 295 698	51 558	4,0 %	
1998	1 284 486	57 801	4,5 %	Omfatter bl.a. 2 785 adresser i Haugesund kommune

Antall bebodde 17. posisjoners adresser i Oslo var per 1. januar 1999 og 2000 oppgitt til å være om lag 88 000 adresser, mens antall adresser i 2001 og 2002 var om lag 73 000 adresser. Endring i antall

adresser i Oslo skyldes mest sannsynlig at man 1999 og 2000 oppgav totalt antall (GAB) adresser, mens man 2001 og 2002 oppgav antall bebodde adresser i Det Sentrale Folkeregister.

Tabell 6: Personer (antall og andel) som ikke kobler. 17 posisjoner

År	Personer - totalt	Antall personer som ikke kobler	Andel personer som ikke kobler	Merknad
2002	4 524 066	47 543	1,1	Omfatter bl.a. 12 926 personer i Oslo kommune
2001	4 503 436	86 336	1,9	Omfatter bl.a. 54 599 personer i Oslo kommune
2000	4 478 497	211 649	4,7	Omfatter bl.a. 144 853 personer i Oslo kommune
1999	4 445 340	214 493	4,8	
1998	4 417 599	237 028	5,4	Omfatter bl.a. 11.443 personer i Haugesund kommune

Tabellene viser spesielt den sterke innvirkningen koblingsresultatet for Oslo har å si for landsresultatet.

Tabell 7: Bebodde adresser (antall og andel) som ikke kobler. 10 kommuner med størst andel adresser som ikke kobler. 2002. 17 posisjoner

Kommune	Totalt antall adresser	Andel adresser som ikke kobler, prosent	Antall adresser som ikke kobler
0833 Tokke	887	64,7 %	574
0511 Dovre	985	31,4 %	309
1417 Vik	1 055	19,7 %	208
0536 Søndre Land	2 294	9,6 %	221
0819 Nome	2 463	7,0 %	173
0720 Stokke	3 138	6,8 %	213
2028 Båtsfjord	805	6,2 %	50
0540 Sør-Aurdal	1 123	5,9 %	66
1729 Inderøy	1 845	5,8 %	107
1526 Stordal	317	5,7 %	18

Tabell 8: Bebodde adresser (antall og andel) som ikke kobler. 10 kommuner med størst antall adresser som ikke kobler. 2002. 17 posisjoner

Kommune	Totalt antall adresser	Antall adresser som ikke kobler	Andel adresser som ikke kobler, prosent
0301 Oslo	73 148	1 385	1,9
0833 Tokke	887	574	64,7
0511 Dovre	985	309	31,4
0412 Ringsaker	11 079	301	2,7
0220 Asker	14 379	279	1,9
0536 Søndre Land	2 294	221	9,6
0720 Stokke	3 138	213	6,8
1417 Vik	1 055	208	19,7
0704 Tønsberg	11 288	194	1,7
0906 Arendal	13 259	174	1,3

4. Befolkningsdata i SSB - grunnkrets

Dette avsnittet oppsummerer dekningsgraden på adressekjennemerket grunnkrets i personstatistikken fra SSB. Denne statistikken er det konkrete sluttproduktet og resultatet etter koblingen mellom DSF og GAB. Dette er altså et produkt av både koblingsresultat DSF/GAB og dekningsgraden for grunnkrets i GAB.

Tabellene viser resultater direkte etter kobling, og ikke etter diverse opprettingsarbeid og ekstra koblinger foretatt av SSB.

Tabell 9: Personer i alt og personer uten kode for grunnkrets etter kobling mellom DSF og GAB. 13 posisjoner

År	Personer i alt	Antall uten kode for grunnkrets	Andel uten kode for grunnkrets	Antall kommuner med mer enn 2,5 % uplassert på grunnkrets	Merknad
2002	4 524 066	42 521	0,9	67	
2001	4 503 436	28 275	0,6	42	
2000	4 478 497	44 945	1,0	98	
1999	4.445.340	48.177	1,1	106	
1998	4.417.599	61.728	1,4	98	

Tabell 10: Personer i alt og personer uten kode for grunnkrets etter kobling mellom DSF og GAB. 17 posisjoner

År	Personer i alt	Antall uten kode for grunnkrets	Andel uten kode for grunnkrets	Antall kommuner med mer enn 2,5 % uplassert på grunnkrets	Merknad
2002	4 524 066	67 618	1,5	92	Omfatter bl.a. 12 926 personer i Oslo kommune
2001	4 503 436	93 593	2,1	69	Omfatter bl.a. 54 649 personer i Oslo kommune

Tabellene viser at i de siste årene er stadig flere personer blitt knyttet til en grunnkretscode og stadig flere kommuner tilfredsstiller kravet til publisering av grunnkretsstatistikk. Et unntak er utviklingen i fra 2001 til 2002 hvor antall personer som bor på 13 posisjoners adresse uten grunnkrets har økt. I noen kommuner er antall personer som er uplassert på grunnkrets økt betydelige, som f.eks. 0425 Åsnes kommune hvor antall uplasserte personer på grunnkrets økte i fra 218 personer i 2001 til 1 267 personer i 2002. Selv om situasjonen har forverret seg totalt sett i fra 2001 til 2002 så er det flere kommuner som har opplevd en kraftig kvalitetsforbedring med hensyn til antall personer fordelt på grunnkrets.

Den positive utvikling i fra 2001 til 2002 når det gjelder antall personer uten kode for grunnkrets på 17 posisjoners adresse skyldes den sterke reduksjonen av antall personer uten kode for grunnkrets i Oslo. Trekker vi i fra tallet for Oslo er totalt antall personer uplassert på grunnkrets 38 944 og 54 692 henholdsvis 1. januar 2001 og 2002. Så vi får også en økning i antall personer uplassert på grunnkrets på 17 posisjoners adresse i fra 2001 til 2002 dersom vi ser bort i fra Oslo.

Spesielt fylkene Sogn og Fjordane og Sør-Trøndelag hadde mange kommuner som ikke tilfredsstilte kravet til publisering av grunnkretsstatistikk den 1. januar 2002. Om lag 5 prosent av befolkningen i Sogn og Fjordane fylke (om lag 5000 personer) var uten kode for grunnkrets, mens det fylke (foruten Oslo) som hadde flest antall personer uten grunnkrets var Sør-Trøndelag med om lag 6 500 personer (2,4 prosent av befolkningen).

Tabell 11: Antall bebodde adresser som kobler ,men mangler grunnkrets i GAB. 10 kommuner med størst antall adresser som mangler grunnkrets. 2002. 17 posisjoner

Kommune	Totalt antall adresser	Antall adresser som mangler grunnkrets i GAB	Andel adresser som mangler grunnkrets i GAB , prosent
1624 Rissa	2 041	407	19,9
0425 Åsnes	3 042	328	10,8
0605 Ringerike	9 263	227	2,5
0127 Skiptvet	1 238	191	15,4
1664 Selbu	1 320	170	12,9
1703 Namsos	4 073	170	4,2
1638 Orkdal	3 392	165	4,9
1429 Fjaler	838	153	18,3
0106 Fredrikstad	22 024	138	0,6
0528 Østre Toten	4 886	134	2,7

Tabellen viser bl.a. at kommuner som har mange adresser som mangler grunnkretscode i GAB ikke nødvendigvis har dårlig kobling mellom DSF og GAB (jf tabell 8). I Rissa kommune f.eks. var det kun 15 adresser som ikke koblet, mens 407 av de adressene som koblet manglet grunnkretscode i GAB.

For de bebodde 17 posisjoners adressene som manglet grunnkretscode per 1. januar 2002 etter kobling mellom DSF og GAB er årsaken for om lag 70 prosent av adressene manglende kobling (dvs. at adressen fra DSF ikke finnes i GAB). For de resterende adressene er årsaken at adressen i GAB manglet grunnkretscode.

Referanser

Stand, Børge (1996): *Kobling av adresseregistrene I DSF og GAB. Dokumentasjon og resultater. Notater 96/7.* Statistisk sentralbyrå.

Thorkildsen, Finn (1999): *Kobling av adresser fra GAB og DSF - status og utvikling. Notater 99/1.* Statistisk sentralbyrå.

Rogstad, Lars og Vikan, Stein Terje (1999): *Kobling av adresseregistrene i DSF og GAB 1999. Dokumentasjon av samsvar og avvik. Notater 1999/88.* Statistisk sentralbyrå.

Vedlegg 1:Kommunetabell - 13 posisjoner

Adressesamsvar mellom DSF og GAB ved kobling med 13 posisjoner i numerisk adresse (beboede adresser). Per 1. januar 2000 - 2002. Kommune.

Kommune	Antall adresser i alt			Antall adresser som ikke kobler			Andel adresser som ikke kobler i prosent		
	2000	2001	2002	2000	2001	2002	2000	2001	2002
Hele landet	1 149 550	1 158 925	1 168 946	14 146	6 095	5 373	1,2	0,5	0,9
0101 Halden	7165	7264	7297	130	77	28	1,8	1,1	0,4
0104 Moss	5828	5894	5926	4	1	2	0,1	0,0	0,0
0105 Sarpsborg	12894	12989	13150	19	181	6	0,1	1,4	0,0
0106 Fredrikstad	19186	19272	19333	67	37	7	0,3	0,2	0,0
0111 Hvaler	1152	1163	1223	14	3	6	1,2	0,3	0,5
0118 Aremark	437	449	443	12	1		2,7	0,2	0,0
0119 Marker	1079	1091	1108	47	10	4	4,4	0,9	0,4
0121 Rømskog	229	233	241	2	2		0,9	0,9	0,0
0122 Trøgstad	1621	1634	1644	15	6	3	0,9	0,4	0,2
0123 Spydeberg	1385	1407	1448	25	9	4	1,8	0,6	0,3
0124 Askim	3987	4021	4065	3	1	1	0,1	0,0	0,0
0125 Eidsberg	2891	2899	2967	72	66	51	2,5	2,3	1,7
0127 Skiptvet	1102	1113	1131	5	13	4	0,5	1,2	0,4
0128 Rakkestad	2316	2331	2341	7	4	2	0,3	0,2	0,1
0135 Råde	1954	1982	2008	37	10	10	1,9	0,5	0,5
0136 Rygge	3932	3990	4117	9	9	4	0,2	0,2	0,1
0137 Våler	1162	1166	1185	19	5	5	1,6	0,4	0,4
0138 Hobøl	1305	1307	1330	95	41	8	7,3	3,1	0,6
0211 Vestby	3778	3912	4079	53	31	5	1,4	0,8	0,1
0213 Ski	5718	5803	5835	11	5	3	0,2	0,1	0,1
0214 Ås	3753	3813	3854	17	8	16	0,5	0,2	0,4
0215 Frogn	3146	3172	3180	11	6	6	0,3	0,2	0,2
0216 Nesodden	4099	4151	4249	27	7	12	0,7	0,2	0,3
0217 Oppegård	4927	4953	4954	1	4	1	0,0	0,1	0,0
0219 Bærum	19693	19742	19775	16	6	7	0,1	0,0	0,0
0220 Asker	12216	12301	12416	12	6	16	0,1	0,0	0,1
0221 Aurskog-Høland	4145	4182	4269	21	8	15	0,5	0,2	0,4
0226 Sørums	3743	3777	3814	16	12	18	0,4	0,3	0,5
0227 Fet	2837	2862	2876	10	5	5	0,4	0,2	0,2
0228 Rælingen	2738	2784	2796	39	9	10	1,4	0,3	0,4
0229 Enebakk	2577	2660	2690	21	6	5	0,8	0,2	0,2
0230 Lørenskog	5996	6045	6084	9	2	11	0,2	0,0	0,2
0231 Skedsmo	9209	9313	9372	1	8	3	0,0	0,1	0,0
0233 Nittedal	4342	4482	4617	22	16	11	0,5	0,4	0,2
0234 Gjerdrum	1310	1337	1372	18	8	7	1,4	0,6	0,5
0235 Ullensaker	5538	5704	5892	80	33	16	1,4	0,6	0,3
0236 Nes	5118	5256	5456	17	64	4	0,3	1,2	0,1
0237 Eidsvoll	5800	5864	5979	105	34	17	1,8	0,6	0,3
0238 Nannestad	2817	2875	2980	32	25	4	1,1	0,9	0,1
0239 Hurdal	900	898	908	11	2	5	1,2	0,2	0,6

Adressesamsvar - folkeregister og adresseregister i GAB

Kommune	Antall adresser i alt			Antall adresser som ikke kobler			Andel adresser som ikke kobler i prosent		
				2000	2001	2002	2000	2001	2002
	2000	2001	2002	2000	2001	2002	2000	2001	2002
0301 Oslo	49303	49527	49783	119	68	134	0,2	0,1	0,3
0402 Kongsvinger	5513	5529	5583	114	14	36	2,1	0,3	0,6
0403 Hamar	6913	6965	6986	6	3	3	0,1	0,0	0,0
0412 Ringsaker	9857	9932	10006	23	115	219	0,2	1,2	2,2
0415 Løten	2377	2383	2408	4	7	3	0,2	0,3	0,1
0417 Stange	6043	6114	6157	7	152	20	0,1	2,5	0,3
0418 Nord-Odal	1795	1787	1801	6	1	3	0,3	0,1	0,2
0419 Sør-Odal	2606	2632	2641	19	32	6	0,7	1,2	0,2
0420 Eidskog	2467	2471	2476	11	15	43	0,4	0,6	1,7
0423 Grue	2020	2010	1995	14	13	18	0,7	0,6	0,9
0425 Åsnes	2991	2994	3017	39	12	23	1,3	0,4	0,8
0426 Våler	1528	1538	1539	17	3	1	1,1	0,2	0,1
0427 Elverum	5884	5928	5998	4	4	4	0,1	0,1	0,1
0428 Trysil	2455	2461	2474	30	10	21	1,2	0,4	0,8
0429 Åmot	1657	1645	1631	12	2	1	0,7	0,1	0,1
0430 Stor-Elvdal	1125	1122	1113	12	12	4	1,1	1,1	0,4
0432 Rendalen	883	874	859	6	4	5	0,7	0,5	0,6
0434 Engerdal	428	427	424	6	0		1,4	0,0	0,0
0436 Tolga	514	522	521	4	3	1	0,8	0,6	0,2
0437 Tynset	1606	1622	1631	3	1	7	0,2	0,1	0,4
0438 Alvdal	726	729	728	8	6	11	1,1	0,8	1,5
0439 Follidal	589	585	576	6	5	1	1,0	0,9	0,2
0441 Os	617	621	621	10	3	2	1,6	0,5	0,3
0501 Lillehammer	6857	7005	7069	117	23	2	1,7	0,3	0,0
0502 Gjøvik	8430	8461	8461	24	11	13	0,3	0,1	0,2
0511 Dovre	958	963	957	10	8	291	1,0	0,8	30,4
0512 Lesja	668	661	663	9	2	2	1,3	0,3	0,3
0513 Skjåk	751	773	773	3	4		0,4	0,5	0,0
0514 Lom	529	544	550	4	3	2	0,8	0,6	0,4
0515 Vågå	1163	1187	1191	17	13	5	1,5	1,1	0,4
0516 Nord-Fron	2001	2008	2042	17	4	14	0,8	0,2	0,7
0517 Sel	1984	1987	1986	54	5	10	2,7	0,3	0,5
0519 Sør-Fron	1045	1047	1101	13	4	8	1,2	0,4	0,7
0520 Ringebu	1569	1552	1552	30	16	11	1,9	1,0	0,7
0521 Øyer	1521	1525	1546	25	8	7	1,6	0,5	0,5
0522 Gausdal	2009	2016	2017	52	13	5	2,6	0,6	0,2
0528 Østre Toten	4761	4808	4862	61	19	13	1,3	0,4	0,3
0529 Vestre Toten	4546	4554	4586	19	51	11	0,4	1,1	0,2
0532 Jevnaker	1917	1973	2038	19	4	3	1,0	0,2	0,1
0533 Lunner	2641	2678	2700	89	51	63	3,4	1,9	2,3
0534 Gran	4676	4706	4708	21	56	15	0,4	1,2	0,3
0536 Søndre Land	2125	2123	2208	24	3	195	1,1	0,1	8,8
0538 Nordre Land	2417	2418	2400	52	21	17	2,2	0,9	0,7
0540 Sør-Aurdal	1066	1068	1080	17	3	2	1,6	0,3	0,2
0541 Etnedal	535	540	530	63	17	3	11,8	3,1	0,6
0542 Nord-Aurdal	2075	2062	2055	23	8	12	1,1	0,4	0,6

Adressesamsvar - folkeregister og adresseregister i GAB

Kommune	Antall adresser i alt			Antall adresser som ikke kobler			Andel adresser som ikke kobler i prosent		
				2000	2001	2002	2000	2001	2002
	2000	2001	2002	2000	2001	2002	2000	2001	2002
0543 Vestre Slidre	653	666	664	10	1	2	1,5	0,2	0,3
0544 Øystre Slidre	968	965	963	12	3	8	1,2	0,3	0,8
0545 Vang	473	500	495	8	2	4	1,7	0,4	0,8
0602 Drammen	11688	11732	11749	9	7	2	0,1	0,1	0,0
0604 Kongsberg	6557	6630	6656	4	4	6	0,1	0,1	0,1
0605 Ringerike	8631	8719	8761	39	7	53	0,5	0,1	0,6
0612 Hole	1500	1512	1537	2	2	3	0,1	0,1	0,2
0615 Flå	408	401	411	2	0		0,5	0,0	0,0
0616 Nes	1115	1136	1126	20	6	3	1,8	0,5	0,3
0617 Gol	1379	1377	1424	10	6	3	0,7	0,4	0,2
0618 Hemsedal	546	552	561	23	8	6	4,2	1,4	1,1
0619 Ål	1498	1492	1503	12	11	18	0,8	0,7	1,2
0620 Hol	1534	1541	1526	6	1	1	0,4	0,1	0,1
0621 Sigdal	1227	1228	1223	3	2	1	0,2	0,2	0,1
0622 Krødsherad	745	750	743	7	6	5	0,9	0,8	0,7
0623 Modum	4175	4250	4323	110	63	3	2,6	1,5	0,1
0624 Øvre Eiker	5026	5096	5113	28	24	83	0,6	0,5	1,6
0625 Nedre Eiker	6180	6206	6292	54	14	16	0,9	0,2	0,3
0626 Lier	5618	5652	5660	70	24	19	1,2	0,4	0,3
0627 Røyken	4967	5036	5111	83	39	20	1,7	0,8	0,4
0628 Hurum	2792	2815	2850	32	21	18	1,1	0,7	0,6
0631 Flesberg	723	759	773	21	1		2,9	0,1	0,0
0632 Røllag	452	457	465	0	2		0,0	0,4	0,0
0633 Nore og Uvdal	818	819	857	7	125		0,9	15,3	0,0
0701 Borre	5938	5972	6061	33	24	29	0,6	0,4	0,5
0702 Holmestrand	2706	2723	2744	10	5	1	0,4	0,2	0,0
0704 Tønsberg	9380	9449	9539	66	12	5	0,7	0,1	0,1
0706 Sandefjord	9810	9831	9881	1	1	2	0,0	0,0	0,0
0709 Larvik	11503	11598	11736	97	32	16	0,8	0,3	0,1
0711 Svelvik	1954	1999	2029	6	1	2	0,3	0,1	0,1
0713 Sande	2332	2387	2431	32	25	103	1,4	1,0	4,2
0714 Hof	1099	1118	1137	2	1	1	0,2	0,1	0,1
0716 Re			2513			47			1,9
0716 Våle	1276	1291		16	3		1,3	0,2	
0718 Ramnes	1126	1147		14	2		1,2	0,2	
0719 Andebu	1401	1430	1477	18	27	11	1,3	1,9	0,7
0720 Stokke	2797	2840	2935	21	10	191	0,8	0,4	6,5
0722 Nøtterøy	5615	5658	5705	5	4	1	0,1	0,1	0,0
0723 Tjøme	1542	1546	1548	1	1	3	0,1	0,1	0,2
0728 Lardal	837	840	863	21	4	8	2,5	0,5	0,9
0805 Porsgrunn	9326	9360	9391	19	5	3	0,2	0,1	0,0
0806 Skien	13994	14078	14143	12	20	4	0,1	0,1	0,0
0807 Notodden	4025	4048	4095	20	4	37	0,5	0,1	0,9
0811 Siljan	786	799	805	1	1		0,1	0,1	0,0
0814 Bamble	4435	4446	4459	77	13	8	1,7	0,3	0,2

Adressesamsvar - folkeregister og adresseregister i GAB

Kommune	Antall adresser i alt			Antall adresser som ikke kobler					
				Antall adresser som ikke kobler			Andel adresser som ikke kobler i prosent		
	2000	2001	2002	2000	2001	2002	2000	2001	2002
0815 Kragerø	3142	3157	3159	22	6	3	0,7	0,2	0,1
0817 Drangedal	1370	1392	1388	9	4	1	0,7	0,3	0,1
0819 Nome	2346	2352	2361	37	38	89	1,6	1,6	3,8
0821 Bø	1791	1822	1839	5	5	2	0,3	0,3	0,1
0822 Sauherad	1358	1359	1358	2	0		0,1	0,0	0,0
0826 Tinn	1933	1940	1941	21	9	4	1,1	0,5	0,2
0827 Hjartdal	487	493	492	1	2	1	0,2	0,4	0,2
0828 Seljord	991	1017	1025	29	8		2,9	0,8	0,0
0829 Kviteseid	844	839	865	7	2		0,8	0,2	0,0
0830 Nissedal	469	467	471	2	0		0,4	0,0	0,0
0831 Fyresdal	391	401	403	5	5	4	1,3	1,2	1,0
0833 Tokke	821	823	821	77	411	523	9,4	49,9	63,7
0834 Vinje	1175	1207	1208	5	2	1	0,4	0,2	0,1
0901 Risør	2172	2188	2178	15	12	5	0,7	0,5	0,2
0904 Grimstad	5414	5487	5578	39	5	17	0,7	0,1	0,3
0906 Arendal	12504	12565	12634	104	74	85	0,8	0,6	0,7
0911 Gjerstad	721	742	747	21	10	12	2,9	1,3	1,6
0912 Vegårshei	578	577	582	1	7	6	0,2	1,2	1,0
0914 Tvedestrand	1975	1992	1998	34	4	3	1,7	0,2	0,2
0919 Froland	1333	1369	1399	13	4	6	1,0	0,3	0,4
0926 Lillesand	2765	2794	2827	10	35	6	0,4	1,3	0,2
0928 Birkenes	1284	1318	1321	23	4	5	1,8	0,3	0,4
0929 Åmli	669	666	656	4	2	3	0,6	0,3	0,5
0935 Iveland	354	356	359	0	6	3	0,0	1,7	0,8
0937 Evje og Hornnes	1117	1120	1130	13	1	3	1,2	0,1	0,3
0938 Bygland	427	426	429	7	1	1	1,6	0,2	0,2
0940 Valle	469	485	484	2	1	1	0,4	0,2	0,2
0941 Bykle	238	243	245	6	0		2,5	0,0	0,0
1001 Kristiansand	15050	15203	15373	16	7	4	0,1	0,0	0,0
1002 Mandal	4054	4063	4125	30	9	6	0,7	0,2	0,1
1003 Farsund	3243	3266	3258	153	114	7	4,7	3,5	0,2
1004 Flekkefjord	2934	2941	2918	19	3	1	0,6	0,1	0,0
1014 Vennesla	3197	3224	3216	39	18	13	1,2	0,6	0,4
1017 Songdalen	1557	1578	1588	6	5	2	0,4	0,3	0,1
1018 Søgne	2702	2769	2800	100	5	4	3,7	0,2	0,1
1021 Marnardal	682	684	704	12	1	1	1,8	0,1	0,1
1026 Åseral	284	280	284	11	2	2	3,9	0,7	0,7
1027 Audnedal	487	511	518	8	2		1,6	0,4	0,0
1029 Lindesnes	1422	1436	1451	84	17	9	5,9	1,2	0,6
1032 Lyngdal	2081	2111	2143	10	8	3	0,5	0,4	0,1
1034 Hægebostad	522	523	521	3	2	1	0,6	0,4	0,2
1037 Kvinesdal	1907	1911	1921	61	46	16	3,2	2,4	0,8
1046 Sirdal	514	530	533	8	6	2	1,6	1,1	0,4
1101 Eigersund	4247	4333	4342	278	15	17	6,5	0,3	0,4
1102 Sandnes	13074	13356	13678	85	28	7	0,7	0,2	0,1

Adressesamsvar - folkeregister og adresseregister i GAB

Kommune	Antall adresser i alt			Antall adresser som ikke kobler					
				Antall adresser som ikke kobler			Andel adresser som ikke kobler i prosent		
	2000	2001	2002	2000	2001	2002	2000	2001	2002
1103 Stavanger	26596	26758	26923	104	18	42	0,4	0,1	0,2
1106 Haugesund	7639	7705	7814	16	1	3	0,2	0,0	0,0
1111 Sokndal	1135	1138	1136	9	4	5	0,8	0,4	0,4
1112 Lund	969	985	984	5	6	1	0,5	0,6	0,1
1114 Bjerkreim	663	664	671	1	1	1	0,2	0,2	0,1
1119 Hå	4087	4130	4193	15	5	4	0,4	0,1	0,1
1120 Klepp	4303	4347	4405	3	3	1	0,1	0,1	0,0
1121 Time	3705	3754	3800	15	5	2	0,4	0,1	0,1
1122 Gjesdal	2475	2501	2518	6	1	2	0,2	0,0	0,1
1124 Sola	4889	4938	5005	15	16	2	0,3	0,3	0,0
1127 Randaberg	2283	2280	2305	2	2	2	0,1	0,1	0,1
1129 Forsand	282	284	291	4	1		1,4	0,4	0,0
1130 Strand	2932	2969	2980	104	12	8	3,5	0,4	0,3
1133 Hjelmeland	721	728	737	9	4	1	1,2	0,5	0,1
1134 Suldal	1140	1160	1180	11	3	5	1,0	0,3	0,4
1135 Sauda	1828	1836	1847	12	1	1	0,7	0,1	0,1
1141 Finnøy	730	735	732	5	3		0,7	0,4	0,0
1142 Rennesøy	853	873	886	6	2	3	0,7	0,2	0,3
1144 Kvitsøy	187	188	188	1	0		0,5	0,0	0,0
1145 Bokn	251	254	247	5	3	1	2,0	1,2	0,4
1146 Tysvær	2373	2418	2510	54	6	6	2,3	0,2	0,2
1149 Karmøy	12058	12186	12260	187	87	19	1,6	0,7	0,2
1151 Utsira	86	80	80	0	0		0,0	0,0	0,0
1154 Vindafjord	1358	1387	1399	21	3	1	1,5	0,2	0,1
1159 Ølen			1047			1			0,1
1201 Bergen	49293	49752	50236	32	26	5	0,1	0,1	0,0
1211 Etne	1185	1234	1255	72	13	4	6,1	1,1	0,3
1214 Ølen	1046	1048		101	10		9,7	1,0	
1216 Sveio	1488	1504	1530	75	22	7	5,0	1,5	0,5
1219 Bømlo	3418	3466	3505	59	14	4	1,7	0,4	0,1
1221 Stord	4886	4915	4983	58	26	10	1,2	0,5	0,2
1222 Fitjar	876	882	888	46	46	26	5,3	5,2	2,9
1223 Tysnes	955	956	985	2	2	15	0,2	0,2	1,5
1224 Kvinnherad	4076	4105	4124	126	10	12	3,1	0,2	0,3
1227 Jondal	391	402	387	14	8	3	3,6	2,0	0,8
1228 Odda	2110	2109	2134	28	4	48	1,3	0,2	2,2
1231 Ullensvang	1076	1076	1079	26	10	3	2,4	0,9	0,3
1232 Eidfjord	377	372	367	0	0		0,0	0,0	0,0
1233 Ulvik	309	310	312	5	1	1	1,6	0,3	0,3
1234 Granvin	306	309	310	8	6	4	2,6	1,9	1,3
1235 Voss	3989	4009	4011	33	31	4	0,8	0,8	0,1
1238 Kvam	2780	2816	2857	258	36	4	9,3	1,3	0,1
1241 Fusa	1104	1112	1116	4	0		0,4	0,0	0,0
1242 Samnanger	775	785	799	57	47	19	7,4	6,0	2,4
1243 Os	4137	4232	4310	16	79	144	0,4	1,9	3,3
1244 Austevoll	1305	1324	1326	132	42	23	10,1	3,2	1,7
1245 Sund	1571	1589	1607	18	6	3	1,1	0,4	0,2

Adressesamsvar - folkeregister og adresseregister i GAB

Kommune	Antall adresser i alt			Antall adresser som ikke kobler					
				Antall adresser som ikke kobler			Andel adresser som ikke kobler i prosent		
	2000	2001	2002	2000	2001	2002	2000	2001	2002
1246 Fjell	5162	5265	5365	354	130	8	6,9	2,5	0,1
1247 Askøy	6091	6290	6460	472	145	117	7,7	2,3	1,8
1251 Vaksdal	1331	1342	1357	4	3	2	0,3	0,2	0,1
1252 Modalen	106	109	112	9	2	3	8,5	1,8	2,7
1253 Osterøy	1999	2034	2049	149	62	32	7,5	3,0	1,6
1256 Meland	1571	1607	1663	40	5	19	2,5	0,3	1,1
1259 Øygarden	1164	1179	1187	150	37	8	12,9	3,1	0,7
1260 Radøy	1384	1393	1412	93	9	5	6,7	0,6	0,4
1263 Lindås	3749	3798	3878	183	78	8	4,9	2,1	0,2
1264 Austrheim	859	860	863	70	5	4	8,1	0,6	0,5
1265 Fedje	245	247	252	20	3	2	8,2	1,2	0,8
1266 Masfjorden	508	503	515	17	5	1	3,3	1,0	0,2
1401 Flora	3084	3141	3200	148	92	55	4,8	2,9	1,7
1411 Gulen	711	705	700	41	33	22	5,8	4,7	3,1
1412 Solund	307	303	303	25	7		8,1	2,3	0,0
1413 Hyllestad	483	476	480	37	1	2	7,7	0,2	0,4
1416 Høyanger	1419	1418	1420	52	9	52	3,7	0,6	3,7
1417 Vik	900	906	903	97	6	4	10,8	0,7	0,4
1418 Balestrand	404	412	410	18	4		4,5	1,0	0,0
1419 Leikanger	767	765	772	28	7	4	3,7	0,9	0,5
1420 Sogndal	1881	1905	1905	108	7	5	5,7	0,4	0,3
1421 Aurland	548	550	570	37	2		6,8	0,4	0,0
1422 Lærdal	690	694	708	39	13	11	5,7	1,9	1,6
1424 Årdal	1446	1457	1463	15	4	5	1,0	0,3	0,3
1426 Luster	1540	1546	1543	88	56	5	5,7	3,6	0,3
1428 Askvoll	991	1009	1014	81	5		8,2	0,5	0,0
1429 Fjaler	795	811	809	2	12	1	0,3	1,5	0,1
1430 Gaular	675	711	708	47	10	4	7,0	1,4	0,6
1431 Jølster	777	790	813	105	16	3	13,5	2,0	0,4
1432 Førde	2412	2437	2464	30	10	4	1,2	0,4	0,2
1433 Naustdal	732	754	767	30	2		4,1	0,3	0,0
1438 Bremanger	1277	1281	1292	94	15	11	7,4	1,2	0,9
1439 Vågsøy	1904	1910	1914	76	12	5	4,0	0,6	0,3
1441 Selje	835	849	850	54	2	3	6,5	0,2	0,4
1443 Eid	1516	1531	1523	80	15	7	5,3	1,0	0,5
1444 Hornindal	320	316	315	13	0		4,1	0,0	0,0
1445 Gloppen	1637	1641	1657	53	6	5	3,2	0,4	0,3
1449 Stryn	1740	1754	1799	53	11	8	3,0	0,6	0,4
1502 Molde	5941	5964	6024	37	7	10	0,6	0,1	0,2
1503 Kristiansund	4185	4204	4236	3	1	1	0,1	0,0	0,0
1504 Ålesund	8953	9064	9188	25	8	2	0,3	0,1	0,0
1511 Vanylven	1046	1033	1166	4	2	3	0,4	0,2	0,3
1514 Sande	976	961	843	2	1	4	0,2	0,1	0,5
1515 Herøy	2596	2595	2602	22	9	7	0,8	0,3	0,3
1516 Ulstein	1885	1930	1940	22	8	8	1,2	0,4	0,4
1517 Hareid	1400	1409	1416	4	4	10	0,3	0,3	0,7

Adressesamsvar - folkeregister og adresseregister i GAB

Kommune	Antall adresser i alt			Antall adresser som ikke kobler			Andel adresser som ikke kobler i prosent		
				2000	2001	2002	2000	2001	2002
	2000	2001	2002	2000	2001	2002	2000	2001	2002
1519 Volda	2344	2351	2355	30	22	2	1,3	0,9	0,1
1520 Ørsta	2884	2900	2927	18	7	7	0,6	0,2	0,2
1523 Ørskog	622	626	626	2	0		0,3	0,0	0,0
1524 Norddal	532	534	529	4	1		0,8	0,2	0,0
1525 Stranda	1422	1427	1436	4	1		0,3	0,1	0,0
1526 Stordal	307	307	305	3	0		1,0	0,0	0,0
1528 Sykkylven	1958	1969	1977	6	6	7	0,3	0,3	0,4
1529 Skodje	985	995	1015	2	1	1	0,2	0,1	0,1
1531 Sula	2111	2144	2225	40	12		1,9	0,6	0,0
1532 Giske	1835	1854	1874	11	2	2	0,6	0,1	0,1
1534 Haram	2697	2719	2732	33	30	1	1,2	1,1	0,0
1535 Vestnes	1897	1914	1922	19	6	2	1,0	0,3	0,1
1539 Rauma	2372	2373	2381	27	27	4	1,1	1,1	0,2
1543 Nesset	1034	1023	1008	4	3	34	0,4	0,3	3,4
1545 Midsund	636	629	627	9	3	3	1,4	0,5	0,5
1546 Sandøy	492	491	492	4	3	1	0,8	0,6	0,2
1547 Aukra	931	932	956	7	5	3	0,8	0,5	0,3
1548 Fræna	2695	2703	2766	24	21	6	0,9	0,8	0,2
1551 Eide	886	892	920	16	28	9	1,8	3,1	1,0
1554 Averøy	1781	1783	1794	43	7	2	2,4	0,4	0,1
1556 Frei	1599	1615	1626	113	14	7	7,1	0,9	0,4
1557 Gjemnes	804	803	807	17	10	1	2,1	1,2	0,1
1560 Tingvoll	1001	1014	1010	5	2	1	0,5	0,2	0,1
1563 Sunndal	2128	2138	2137	3	3	6	0,1	0,1	0,3
1566 Surnadal	1967	1959	1983	157	11	3	8,0	0,6	0,2
1567 Rindal	693	690	694	8	2	1	1,2	0,3	0,1
1569 Aure	768	771	790	26	28	3	3,4	3,6	0,4
1571 Halså	608	598	601	7	1	1	1,2	0,2	0,2
1572 Tustna	356	362	360	1	0		0,3	0,0	0,0
1573 Smøla	858	865	846	3	3	2	0,3	0,3	0,2
1601 Trondheim	26231	26515	26762	18	11	15	0,1	0,0	0,1
1612 Hemne	1342	1346	1328	21	3	3	1,6	0,2	0,2
1613 Snillfjord	353	357	356	3	0	1	0,8	0,0	0,3
1617 Hitra	1436	1434	1427	45	5	10	3,1	0,3	0,7
1620 Frøya	1517	1517	1489	16	10	7	1,1	0,7	0,5
1621 Ørland	1644	1651	1654	26	7	1	1,6	0,4	0,1
1622 Agdenes	519	532	541	3	2	1	0,6	0,4	0,2
1624 Rissa	2000	1995	2011	20	9	12	1,0	0,5	0,6
1627 Bjugn	1564	1562	1547	8	5	3	0,5	0,3	0,2
1630 Åfjord	1086	1139	1145	125	6	5	11,5	0,5	0,4
1632 Roan	373	382	386	3	4	5	0,8	1,0	1,3
1633 Osen	366	370	364	4	1		1,1	0,3	0,0
1634 Oppdal	1833	1827	1846	20	6	21	1,1	0,3	1,1
1635 Rennebu	904	885	883	20	5	4	2,2	0,6	0,5
1636 Meldal	1280	1286	1276	12	5		0,9	0,4	0,0
1638 Orkdal	3154	3172	3182	28	5	10	0,9	0,2	0,3
1640 Røros	1874	1867	1892	21	6	4	1,1	0,3	0,2

Adressesamsvar - folkeregister og adresseregister i GAB

Kommune	Antall adresser i alt			Antall adresser som ikke kobler			Andel adresser som ikke kobler i prosent		
	2000	2001	2002	2000	2001	2002	2000	2001	2002
	1644 Holtålen	737	741	734	3	1	1	0,4	0,1
1648 Midtre Gauldal	1719	1719	1729	10	5	3	0,6	0,3	0,2
1653 Melhus	3842	3880	3922	30	8	3	0,8	0,2	0,1
1657 Skaun	1685	1694	1699	9	19	40	0,5	1,1	2,4
1662 Klæbu	1179	1194	1209	21	1	1	1,8	0,1	0,1
1663 Malvik	3095	3146	3188	21	2	54	0,7	0,1	1,7
1664 Selbu	1302	1302	1291	5	2	3	0,4	0,2	0,2
1665 Tydal	299	301	304	1	0		0,3	0,0	0,0
1702 Steinkjer	6110	6130	6138	16	7	13	0,3	0,1	0,2
1703 Namsos	3347	3362	3394	41	13	6	1,2	0,4	0,2
1711 Meråker	959	948	952	29	1		3,0	0,1	0,0
1714 Stjørdal	4971	5007	5077	41	4	13	0,8	0,1	0,3
1717 Frosta	675	681	689	32	1	5	4,7	0,1	0,7
1718 Leksvik	1101	1098	1099	11	2	7	1,0	0,2	0,6
1719 Levanger	4686	4658	4668	65	25	21	1,4	0,5	0,4
1721 Verdal	4149	4143	4193	34	7	13	0,8	0,2	0,3
1723 Mosvik	260	258	259	7	0	2	2,7	0,0	0,8
1724 Verran	1012	1004	995	22	5		2,2	0,5	0,0
1725 Namdalseid	552	557	554	3	1	1	0,5	0,2	0,2
1729 Inderøy	1709	1721	1794	82	14	103	4,8	0,8	5,7
1736 Snåsa	673	667	662	3	1		0,4	0,1	0,0
1738 Lierne	422	427	422	2	3	2	0,5	0,7	0,5
1739 Røyrvik	185	182	184	91	2		49,2	1,1	0,0
1740 Namsskogan	338	332	335	33	5	2	9,8	1,5	0,6
1742 Grong	680	685	689	51	3	1	7,5	0,4	0,1
1743 Høylandet	331	331	324	5	0		1,5	0,0	0,0
1744 Overhalla	1085	1085	1092	22	6	2	2,0	0,6	0,2
1748 Fosnes	191	193	195	2	0	1	1,0	0,0	0,5
1749 Flatanger	371	385	380	9	0		2,4	0,0	0,0
1750 Vikna	1239	1255	1266	6	4	4	0,5	0,3	0,3
1751 Nærøy	1517	1536	1536	24	3	13	1,6	0,2	0,8
1755 Leka	256	243	246	5	0	1	2,0	0,0	0,4
1804 Bodø	10226	10364	10469	73	40	19	0,7	0,4	0,2
1805 Narvik	5151	5142	5151	38	11	5	0,7	0,2	0,1
1811 Bindal	644	651	652	22	5	5	3,4	0,8	0,8
1812 Sømna	657	658	650	6	4	29	0,9	0,6	4,5
1813 Brønnøy	2344	2355	2358	85	29	16	3,6	1,2	0,7
1815 Vega	394	409	389	5	9	6	1,3	2,2	1,5
1816 Vevelstad	208	202	198	2	0	1	1,0	0,0	0,5
1818 Herøy	615	626	605	36	4	1	5,9	0,6	0,2
1820 Alstahaug	2155	2164	2179	17	13	7	0,8	0,6	0,3
1822 Leirfjord	707	707	716	36	9	9	5,1	1,3	1,3
1824 Vefsn	4014	4020	4059	3	2	3	0,1	0,0	0,1
1825 Grane	587	581	575	32	5	9	5,5	0,9	1,6
1826 Hattfjelldal	468	470	463	2	1	3	0,4	0,2	0,6
1827 Dønna	567	563	559	64	11	14	11,3	2,0	2,5

Adressesamsvar - folkeregister og adresseregister i GAB

Kommune	Antall adresser i alt			Antall adresser som ikke kobler			Andel adresser som ikke kobler i prosent		
	2000	2001	2002	2000	2001	2002	2000	2001	2002
	1828 Nesna	646	649	657	12	2	3	1,9	0,3
1832 Hemnes	1394	1412	1408	9	14		0,6	1,0	0,0
1833 Rana	6800	6830	6889	34	6	6	0,5	0,1	0,1
1834 Lurøy	702	719	711	55	9	8	7,8	1,3	1,1
1835 Træna	167	158	160	20	5	8	12,0	3,2	5,0
1836 Rødøy	495	483	475	29	5		5,9	1,0	0,0
1837 Meløy	2313	2304	2309	61	5	5	2,6	0,2	0,2
1838 Gildeskål	829	808	818	10	2	6	1,2	0,2	0,7
1839 Beiarn	396	390	387	3	1	4	0,8	0,3	1,0
1840 Saltdal	1676	1703	1693	0	0	2	0,0	0,0	0,1
1841 Fauske	2828	2848	2869	32	9	11	1,1	0,3	0,4
1842 Skjerstad	361	359	358	20	3	4	5,5	0,8	1,1
1845 Sørfold	852	848	841	3	2	3	0,4	0,2	0,4
1848 Steigen	1047	1050	1034	73	8	3	7,0	0,8	0,3
1849 Hamarøy	705	695	690	3	2		0,4	0,3	0,0
1850 Tysfjord	760	754	768	55	5	1	7,2	0,7	0,1
1851 Lødingen	863	848	835	5	2	1	0,6	0,2	0,1
1852 Tjeldsund	507	512	558	4	20	3	0,8	3,9	0,5
1853 Evenes	599	602	601	3	0	2	0,5	0,0	0,3
1854 Ballangen	1041	1033	1031	28	4	5	2,7	0,4	0,5
1856 Røst	240	239	244	21	5	4	8,8	2,1	1,6
1857 Værøy	302	302	300	30	6	6	9,9	2,0	2,0
1859 Flakstad	481	479	484	92	10	9	19,1	2,1	1,9
1860 Vestvågøy	3881	3895	3906	184	50	67	4,7	1,3	1,7
1865 Vågan	2844	2826	2835	58	13	19	2,0	0,5	0,7
1866 Hadsel	2855	2857	2867	139	86	19	4,9	3,0	0,7
1867 Bø	1343	1321	1308	95	4	3	7,1	0,3	0,2
1868 Øksnes	1646	1655	1659	305	2	1	18,5	0,1	0,1
1870 Sortland	2777	2828	2829	96	60	13	3,5	2,1	0,5
1871 Andøy	2023	2005	1967	36	7	7	1,8	0,3	0,4
1874 Moskenes	379	383	402	62	4	1	16,4	1,0	0,2
1901 Harstad	6132	6175	6285	17	2	61	0,3	0,0	1,0
1902 Tromsø	15919	16084	16339	53	10	19	0,3	0,1	0,1
1911 Kvæfjord	959	964	968	11	8	2	1,1	0,8	0,2
1913 Skånland	1049	1038	1038	14	10	11	1,3	1,0	1,1
1915 Bjarkøy	239	234	226	4	3	4	1,7	1,3	1,8
1917 Ibestad	638	640	618	7	2	11	1,1	0,3	1,8
1919 Gratangen	519	522	517	8	0		1,5	0,0	0,0
1920 Lavangen	387	388	383	12	2	4	3,1	0,5	1,0
1922 Bardu	1191	1191	1191	10	1	3	0,8	0,1	0,3
1923 Salangen	797	794	798	3	3	1	0,4	0,4	0,1
1924 Målselv	2086	2099	2075	42	19	6	2,0	0,9	0,3
1925 Sørreisa	1236	1234	1259	48	2	44	3,9	0,2	3,5
1926 Dyrøy	540	540	539	3	2	3	0,6	0,4	0,6
1927 Tranøy	635	654	652	7	3	3	1,1	0,5	0,5
1928 Torsken	450	440	445	4	0		0,9	0,0	0,0
1929 Berg	380	381	372	2	2	4	0,5	0,5	1,1

Adressesamsvar - folkeregister og adresseregister i GAB

Kommune	Antall adresser i alt			Antall adresser som ikke kobler			Andel adresser som ikke kobler i prosent		
				2000	2001	2002	2000	2001	2002
	2000	2001	2002	2000	2001	2002	2000	2001	2002
1931 Lenvik	3538	3551	3594	55	293	20	1,6	8,3	0,6
1933 Balsfjord	2048	2049	2063	48	21	14	2,3	1,0	0,7
1936 Karlsøy	871	867	874	9	4	6	1,0	0,5	0,7
1938 Lyngen	1113	1104	1107	17	8	13	1,5	0,7	1,2
1939 Storfjord	398	429	435	3	3	4	0,8	0,7	0,9
1940 Gaivuotna - Kåfjord	849	843	841	4	2	1	0,5	0,2	0,1
1941 Skjervøy	923	938	938	3	0		0,3	0,0	0,0
1942 Nordreisa	1573	1572	1588	14	3	2	0,9	0,2	0,1
1943 Kvænangen	506	509	513	6	2	3	1,2	0,4	0,6
2002 Vardø	943	929	925	18	3	3	1,9	0,3	0,3
2003 Vadsø	1941	1936	1959	8	4	7	0,4	0,2	0,4
2004 Hammerfest	2470	2487	2487	10	6	8	0,4	0,2	0,3
2011 Guovdageaidnu - Kautokeino	683	701	719	23	8	18	3,4	1,1	2,5
2012 Alta	4729	4816	4896	13	6	22	0,3	0,1	0,4
2014 Loppa	525	524	532	13	12	9	2,5	2,3	1,7
2015 Hasvik	449	451	442	0	0	1	0,0	0,0	0,2
2017 Kvalsund	405	406	412	14	1	6	3,5	0,2	1,5
2018 Måsøy	520	520	526	20	3	2	3,8	0,6	0,4
2019 Nordkapp	1141	1137	1121	6	1	2	0,5	0,1	0,2
2020 Porsanger	1332	1341	1370	10	4	4	0,8	0,3	0,3
2021 Karasjohka - Karasjok	825	835	842	5	1	3	0,6	0,1	0,4
2022 Lebesby	459	466	467	4	1	2	0,9	0,2	0,4
2023 Gamvik	432	422	423	1	0		0,2	0,0	0,0
2024 Berlevåg	446	445	443	0	0		0,0	0,0	0,0
2025 Deatnu - Tana	933	942	938	26	5	3	2,8	0,5	0,3
2027 Unjarga - Nesseby	360	368	368	4	0	2	1,1	0,0	0,5
2028 Båtsfjord	702	696	694	1	0	2	0,1	0,0	0,3
2030 Sør-Varanger	2680	2674	2694	26	7	6	1,0	0,3	0,2

Vedlegg 2: Kommunetabell - 17 posisjoner

Adressesamsvar mellom DSF og GAB ved kobling med 17 posisjoner i numerisk adresse (bebodde adresser). Per 1. januar 2000 - 2002. Kommune.

Kommune	Antall adresser i alt			Antall adresser som ikke kobler			Andel adresser som ikke kobler i prosent		
	2000	2001	2002	2000	2001	2002	2000	2001	2002
Hele landet	1 306 986	1 302 115¹	1 317 608	52 178	15 142	11 329	4,0	1,2	0,9
Hele landet, uten Oslo	1 218 689	1 229 283	1 244 460	22 577	10 172	9 944	1,9	0,8	0,8
0101 Halden	8 055	8 129	8 241	248	126	76	3,1	1,6	0,9
0104 Moss	7 778	7 961	8 040	24	3	26	0,3	0,0	0,3
0105 Sarpsborg	15 106	15 208	15 378	47	247	77	0,3	1,6	0,5
0106 Fredrikstad	21 665	21 783	22 024	117	63	24	0,5	0,3	0,1
0111 Hvaler	1 199	1 208	1 269	18	3	6	1,5	0,2	0,5
0118 Aremark	499	506	501	29	7	4	5,8	1,4	0,8
0119 Marker	1 162	1 160	1 174	78	21	4	6,7	1,8	0,3
0121 Rømskog	233	237	244	2	2	0	0,9	0,8	0,0
0122 Trøgstad	1 743	1 759	1 770	25	9	10	1,4	0,5	0,6
0123 Spydeberg	1 496	1 524	1 566	36	16	8	2,4	1,0	0,5
0124 Askim	4 541	4 576	4 621	9	2	2	0,2	0,0	0,0
0125 Eidsberg	3 084	3 097	3 169	89	80	59	2,9	2,6	1,9
0127 Skiptvet	1 187	1 202	1 238	8	19	5	0,7	1,6	0,4
0128 Rakkestad	2 551	2 567	2 588	20	9	6	0,8	0,4	0,2
0135 Råde	2 115	2 147	2 178	55	15	14	2,6	0,7	0,6
0136 Rygge	4 326	4 400	4 535	20	13	15	0,5	0,3	0,3
0137 Våler	1 203	1 209	1 229	26	7	13	2,2	0,6	1,1
0138 Hobøl	1 403	1 412	1 450	129	74	14	9,2	5,2	1,0
0211 Vestby	3 891	4 041	4 225	65	32	7	1,7	0,8	0,2
0213 Ski	7 226	7 298	7 451	44	31	12	0,6	0,4	0,2
0214 Ås	4 136	4 206	4 274	46	21	22	1,1	0,5	0,5
0215 Frogn	3 782	3 814	3 851	33	21	11	0,9	0,6	0,3
0216 Nesodden	4 820	4 871	4 978	44	12	22	0,9	0,2	0,4
0217 Oppegård	6 399	6 424	6 500	15	8	4	0,2	0,1	0,1
0219 Bærum	25 003	25 205	25 358	64	51	15	0,3	0,2	0,1
0220 Asker	13 837	13 954	14 379	45	28	279	0,3	0,2	1,9
0221 Aurskog-Høland	4 358	4 403	4 510	32	10	19	0,7	0,2	0,4
0226 Sørum	3 918	3 955	3 992	25	13	19	0,6	0,3	0,5
0227 Fet	2 987	3 023	3 051	21	16	14	0,7	0,5	0,5
0228 Rælingen	3 412	3 472	3 488	44	13	17	1,3	0,4	0,5
0229 Enebakk	2 779	2 887	2 962	36	21	14	1,3	0,7	0,5
0230 Lørenskog	7 597	7 650	7 693	25	7	28	0,3	0,1	0,4
0231 Skedsmo	10 997	11 141	11 230	31	14	39	0,3	0,1	0,3
0233 Nittedal	5 711	5 882	6 043	32	23	21	0,6	0,4	0,3
0234 Gjerdrum	1 379	1 404	1 441	29	16	21	2,1	1,1	1,5
0235 Ullensaker	6 748	7 074	7 356	154	55	40	2,3	0,8	0,5
0236 Nes	5 332	5 607	5 873	32	133	25	0,6	2,4	0,4
0237 Eidsvoll	6 094	6 170	6 293	130	47	51	2,1	0,8	0,8
0238 Nannestad	3 005	3 083	3 230	50	40	11	1,7	1,3	0,3

Adressesamsvar - folkeregister og adresseregister i GAB

Kommune	Antall adresser som ikke kobler						Andel adresser som ikke kobler i prosent		
	Antall adresser i alt			2000	2001	2002	2000	2001	2002
	2000	2001	2002	2000	2001	2002	2000	2001	2002
0239 Hurdal	908	906	915	12	5	8	1,3	0,6	0,9
0301 Oslo	88 297	72 832	73 148	29 970	4 970	1 385	33,5	6,8	1,9
0402 Kongsvinger	5 581	5 593	5 653	135	28	61	2,4	0,5	1,1
0403 Hamar	8 085	8 164	8 293	65	68	78	0,8	0,8	0,9
0412 Ringsaker	10 952	11 028	11 079	106	232	301	1,0	2,1	2,7
0415 Løten	2 576	2 601	2 676	16	30	34	0,6	1,2	1,3
0417 Stange	6 248	6 328	6 377	22	165	32	0,4	2,6	0,5
0418 Nord-Odal	1 860	1 852	1 865	6	2	4	0,3	0,1	0,2
0419 Sør-Odal	2 648	2 692	2 716	22	45	9	0,8	1,7	0,3
0420 Eidskog	2 597	2 527	2 548	180	33	58	6,9	1,3	2,3
0423 Grue	2 135	2 130	2 111	17	16	55	0,8	0,8	2,6
0425 Åsnes	3 026	3 021	3 042	50	16	27	1,7	0,5	0,9
0426 Våler	1 542	1 547	1 548	19	3	1	1,2	0,2	0,1
0427 Elverum	6 197	6 265	6 357	5	8	11	0,1	0,1	0,2
0428 Trysil	2 511	2 530	2 542	40	20	32	1,6	0,8	1,3
0429 Åmot	1 666	1 655	1 639	17	9	3	1,0	0,5	0,2
0430 Stor-Elvdal	1 168	1 157	1 153	30	21	7	2,6	1,8	0,6
0432 Rendalen	909	898	884	13	5	8	1,4	0,6	0,9
0434 Engerdal	512	509	503	6	1	1	1,2	0,2	0,2
0436 Tolga	514	522	521	10	7	4	1,9	1,3	0,8
0437 Tynset	1 697	1 704	1 713	10	1	34	0,6	0,1	2,0
0438 Alvdal	758	759	757	9	8	13	1,2	1,1	1,7
0439 Follidal	590	586	577	6	5	1	1,0	0,9	0,2
0441 Os	661	661	663	22	5	7	3,3	0,8	1,1
0501 Lillehammer	8 131	8 249	8 329	191	42	43	2,3	0,5	0,5
0502 Gjøvik	9 234	9 252	9 271	98	40	155	1,1	0,4	1,7
0511 Dovre	1 001	1 004	985	17	14	309	1,7	1,4	31,4
0512 Lesja	692	687	689	11	4	3	1,6	0,6	0,4
0513 Skjåk	808	820	809	19	8	1	2,4	1,0	0,1
0514 Lom	783	784	784	74	19	12	9,5	2,4	1,5
0515 Vågå	1 248	1 271	1 297	37	27	20	3,0	2,1	1,5
0516 Nord-Fron	2 034	2 048	2 082	29	17	21	1,4	0,8	1,0
0517 Sel	2 120	2 108	2 108	105	15	74	5,0	0,7	3,5
0519 Sør-Fron	1 071	1 071	1 128	28	15	26	2,6	1,4	2,3
0520 Ringebu	1 577	1 561	1 560	31	17	12	2,0	1,1	0,8
0521 Øyer	1 542	1 547	1 573	29	11	16	1,9	0,7	1,0
0522 Gausdal	2 037	2 043	2 041	74	26	20	3,6	1,3	1,0
0528 Østre Toten	4 777	4 822	4 886	63	20	37	1,3	0,4	0,8
0529 Vestre Toten	4 843	4 898	4 964	30	84	21	0,6	1,7	0,4
0532 Jevnaker	1 949	2 004	2 097	26	5	4	1,3	0,2	0,2
0533 Lunner	2 726	2 773	2 808	112	67	83	4,1	2,4	3,0
0534 Gran	4 689	4 734	4 777	26	75	20	0,6	1,6	0,4
0536 Søndre Land	2 230	2 237	2 294	53	9	221	2,4	0,4	9,6
0538 Nordre Land	2 538	2 538	2 514	80	34	30	3,2	1,3	1,2
0540 Sør-Aurdal	1 121	1 121	1 123	28	11	66	2,5	1,0	5,9

Adressesamsvar - folkeregister og adresseregister i GAB

Kommune	Antall adresser som ikke kobler						Andel adresser som ikke kobler i prosent		
	Antall adresser i alt			2000	2001	2002	2000	2001	2002
	2000	2001	2002	2000	2001	2002	2000	2001	2002
0541 Etnedal	559	560	541	75	21	25	13,4	3,8	4,6
0542 Nord-Aurdal	2 106	2 094	2 090	43	28	46	2,0	1,3	2,2
0543 Vestre Slidre	725	737	735	14	1	2	1,9	0,1	0,3
0544 Øystre Slidre	984	978	978	14	4	12	1,4	0,4	1,2
0545 Vang	495	502	497	27	2	5	5,5	0,4	1,0
0602 Drammen	13 749	13 808	13 865	41	19	7	0,3	0,1	0,1
0604 Kongsberg	7 329	7 425	7 489	14	9	14	0,2	0,1	0,2
0605 Ringerike	9 067	9 169	9 263	56	10	69	0,6	0,1	0,7
0612 Hole	1 548	1 559	1 590	10	6	6	0,6	0,4	0,4
0615 Flå	408	401	411	2	0	0	0,5	0,0	0,0
0616 Nes	1 163	1 182	1 172	24	9	5	2,1	0,8	0,4
0617 Gol	1 452	1 446	1 506	12	6	3	0,8	0,4	0,2
0618 Hemsedal	563	567	588	37	14	6	6,6	2,5	1,0
0619 Ål	1 540	1 530	1 537	23	16	19	1,5	1,0	1,2
0620 Hol	1 603	1 589	1 574	26	6	12	1,6	0,4	0,8
0621 Sigdal	1 267	1 266	1 261	5	4	2	0,4	0,3	0,2
0622 Krødsherad	761	765	760	8	8	6	1,1	1,0	0,8
0623 Modum	4 365	4 441	4 506	169	93	4	3,9	2,1	0,1
0624 Øvre Eiker	5 191	5 250	5 273	51	40	116	1,0	0,8	2,2
0625 Nedre Eiker	6 648	6 690	6 799	102	40	25	1,5	0,6	0,4
0626 Lier	6 283	6 376	6 423	108	36	48	1,7	0,6	0,7
0627 Røyken	5 343	5 432	5 562	169	102	77	3,2	1,9	1,4
0628 Hurum	2 980	3 015	3 078	93	62	48	3,1	2,1	1,6
0631 Flesberg	786	804	823	37	1	0	4,7	0,1	0,0
0632 Rollag	475	477	488	0	2	0	0,0	0,4	0,0
0633 Nore og Uvdal	837	836	870	12	125	0	1,4	15,0	0,0
0701 Borre	7 253	7 286	7 426	79	39	44	1,1	0,5	0,6
0702 Holmestrand	3 093	3 124	3 150	89	23	9	2,9	0,7	0,3
0704 Tønsberg	11 036	11 134	11 288	97	21	194	0,9	0,2	1,7
0706 Sandefjord	12 307	12 479	12 675	3	1	3	0,0	0,0	0,0
0709 Larvik	12 949	13 115	13 382	146	45	50	1,1	0,3	0,4
0711 Svelvik	2 177	2 229	2 259	12	2	2	0,6	0,1	0,1
0713 Sande	2 425	2 485	2 540	41	61	111	1,7	2,5	4,4
0714 Hof	1 111	1 134	1 159	3	2	5	0,3	0,2	0,4
0716 Re			2 663			52			2,0
0716 Våle	1 350	1 360		24	3		1,8	0,2	
0718 Ramnes	1 196	1 216		18	5		1,5	0,4	
0719 Andebu	1 502	1 531	1 581	55	28	15	3,7	1,8	0,9
0720 Stokke	2 981	3 028	3 138	47	13	213	1,6	0,4	6,8
0722 Nøtterøy	6 544	6 647	6 814	26	9	19	0,4	0,1	0,3
0723 Tjøme	1 669	1 681	1 687	14	4	11	0,8	0,2	0,7
0728 Lardal	869	873	888	24	6	10	2,8	0,7	1,1
0805 Porsgrunn	10 679	10 739	10 811	40	10	9	0,4	0,1	0,1
0806 Skien	15 808	15 925	16 078	48	30	19	0,3	0,2	0,1
0807 Notodden	4 358	4 383	4 449	78	34	43	1,8	0,8	1,0

Adressesamsvar - folkeregister og adresseregister i GAB

Kommune	Antall adresser som ikke kobler						Andel adresser som ikke kobler i prosent		
	Antall adresser i alt			2000	2001	2002	2000	2001	2002
	2000	2001	2002	2000	2001	2002	2000	2001	2002
0811 Siljan	808	820	829	2	2	1	0,2	0,2	0,1
0814 Bamble	4 888	4 927	4 977	95	24	15	1,9	0,5	0,3
0815 Kragerø	3 520	3 541	3 578	49	18	19	1,4	0,5	0,5
0817 Drangedal	1 547	1 562	1 549	42	13	1	2,7	0,8	0,1
0819 Nome	2 449	2 463	2 463	99	105	173	4,0	4,3	7,0
0821 Bø	1 823	1 857	1 887	21	8	4	1,2	0,4	0,2
0822 Sauherad	1 406	1 402	1 401	9	0	0	0,6	0,0	0,0
0826 Tinn	2 234	2 236	2 274	61	22	20	2,7	1,0	0,9
0827 Hjartdal	547	553	548	3	4	1	0,5	0,7	0,2
0828 Seljord	1 046	1 064	1 071	40	11	2	3,8	1,0	0,2
0829 Kviteseid	1 005	1 009	1 052	14	10	2	1,4	1,0	0,2
0830 Nissedal	521	515	514	12	2	0	2,3	0,4	0,0
0831 Fyresdal	490	500	501	8	7	8	1,6	1,4	1,6
0833 Tokke	902	894	887	82	426	574	9,1	47,7	64,7
0834 Vinje	1 273	1 302	1 306	10	6	5	0,8	0,5	0,4
0901 Risør	2 476	2 477	2 491	32	23	17	1,3	0,9	0,7
0904 Grimstad	5 611	5 717	5 817	62	11	27	1,1	0,2	0,5
0906 Arendal	13 129	13 172	13 259	253	142	174	1,9	1,1	1,3
0911 Gjerstad	817	793	800	101	22	23	12,4	2,8	2,9
0912 Vegårshei	597	593	597	6	11	10	1,0	1,9	1,7
0914 Tvedestrand	2 036	2 050	2 059	54	11	7	2,7	0,5	0,3
0919 Froland	1 473	1 491	1 527	48	8	15	3,3	0,5	1,0
0926 Lillesand	2 927	2 962	3 004	29	39	11	1,0	1,3	0,4
0928 Birkenes	1 327	1 353	1 362	42	7	7	3,2	0,5	0,5
0929 Åmli	691	685	684	8	3	31	1,2	0,4	4,5
0935 Iveland	355	356	361	1	6	3	0,3	1,7	0,8
0937 Evje og Hornnes	1 129	1 131	1 142	13	1	4	1,2	0,1	0,4
0938 Bygland	486	469	465	38	10	6	7,8	2,1	1,3
0940 Valle	477	493	492	2	1	1	0,4	0,2	0,2
0941 Bykle	243	247	248	12	4	1	4,9	1,6	0,4
1001 Kristiansand	19 386	19 581	19 901	120	84	18	0,6	0,4	0,1
1002 Mandal	4 521	4 543	4 610	45	20	12	1,0	0,4	0,3
1003 Farsund	3 347	3 379	3 384	169	134	23	5,0	4,0	0,7
1004 Flekkefjord	3 082	3 096	3 077	32	3	2	1,0	0,1	0,1
1014 Vennesla	3 577	3 626	3 687	148	104	66	4,1	2,9	1,8
1017 Songdalen	1 674	1 694	1 708	16	12	5	1,0	0,7	0,3
1018 Søgne	2 820	2 906	2 964	110	13	16	3,9	0,4	0,5
1021 Marnardal	710	706	726	31	4	2	4,4	0,6	0,3
1026 Åseral	294	283	286	29	8	3	9,9	2,8	1,0
1027 Audnedal	488	511	518	10	2	0	2,0	0,4	0,0
1029 Lindesnes	1 479	1 498	1 513	103	28	19	7,0	1,9	1,3
1032 Lyngdal	2 340	2 369	2 406	21	16	3	0,9	0,7	0,1
1034 Hægebostad	524	526	524	3	2	1	0,6	0,4	0,2
1037 Kvinesdal	1 990	1 965	1 967	117	72	18	5,9	3,7	0,9
1046 Sirdal	575	562	539	54	14	3	9,4	2,5	0,6

Adressesamsvar - folkeregister og adresseregister i GAB

Kommune	Antall adresser som ikke kobler						Andel adresser som ikke kobler i prosent		
	Antall adresser i alt			2000	2001	2002	2000	2001	2002
	2000	2001	2002	2000	2001	2002	2000	2001	2002
1101 Eigersund	4 453	4 552	4 570	296	29	22	6,6	0,6	0,5
1102 Sandnes	14 725	15 047	15 566	130	46	20	0,9	0,3	0,1
1103 Stavanger	30 698	31 039	31 890	183	75	109	0,6	0,2	0,3
1106 Haugesund	9 063	9 146	9 285	52	3	3	0,6	0,0	0,0
1111 Sokndal	1 170	1 178	1 179	13	8	9	1,1	0,7	0,8
1112 Lund	988	1 016	1 018	5	9	1	0,5	0,9	0,1
1114 Bjerkreim	671	673	679	1	1	1	0,1	0,1	0,1
1119 Hå	4 264	4 323	4 425	34	10	5	0,8	0,2	0,1
1120 Klepp	4 406	4 457	4 534	7	5	1	0,2	0,1	0,0
1121 Time	3 971	4 008	4 062	49	13	3	1,2	0,3	0,1
1122 Gjesdal	2 588	2 588	2 614	41	9	3	1,6	0,3	0,1
1124 Sola	5 370	5 416	5 519	21	22	4	0,4	0,4	0,1
1127 Randaberg	2 527	2 526	2 561	9	4	4	0,4	0,2	0,2
1129 Forsand	282	284	291	4	1	0	1,4	0,4	0,0
1130 Strand	3 214	3 263	3 283	151	22	13	4,7	0,7	0,4
1133 Hjelmeland	828	820	812	21	9	2	2,5	1,1	0,2
1134 Suldal	1 209	1 213	1 244	29	10	11	2,4	0,8	0,9
1135 Sauda	1 905	1 913	1 930	14	1	1	0,7	0,1	0,1
1141 Finnøy	730	735	732	5	3	0	0,7	0,4	0,0
1142 Rennesøy	853	876	897	6	6	14	0,7	0,7	1,6
1144 Kvitsøy	187	188	188	1	0	0	0,5	0,0	0,0
1145 Bokn	251	254	247	5	3	1	2,0	1,2	0,4
1146 Tysvær	2 526	2 559	2 662	85	14	7	3,4	0,5	0,3
1149 Karmøy	12 393	12 532	12 646	236	127	28	1,9	1,0	0,2
1151 Utsira	86	80	80	0	0	0	0,0	0,0	0,0
1154 Vindafjord	1 400	1 423	1 435	30	5	6	2,1	0,4	0,4
1159 Ølen			1 047			1			0,1
1201 Bergen	55 864	56 425	57 188	60	45	16	0,1	0,1	0,0
1211 Etne	1 244	1 261	1 281	108	15	6	8,7	1,2	0,5
1214 Ølen	1 046	1 048		101	10		9,7	1,0	
1216 Sveio	1 510	1 532	1 555	86	33	17	5,7	2,2	1,1
1219 Bømlo	3 420	3 473	3 516	59	15	4	1,7	0,4	0,1
1221 Stord	5 016	5 069	5 170	110	39	23	2,2	0,8	0,4
1222 Fitjar	881	886	891	51	51	29	5,8	5,8	3,3
1223 Tysnes	957	957	987	3	2	15	0,3	0,2	1,5
1224 Kvinnherad	4 285	4 316	4 338	128	11	12	3,0	0,3	0,3
1227 Jondal	394	403	388	21	9	5	5,3	2,2	1,3
1228 Odda	2 268	2 275	2 305	75	9	63	3,3	0,4	2,7
1231 Ullensvang	1 097	1 089	1 088	35	12	9	3,2	1,1	0,8
1232 Eidfjord	382	380	372	1	0	18	0,3	0,0	4,8
1233 Ulvik	368	367	366	10	1	2	2,7	0,3	0,5
1234 Granvin	313	317	311	18	16	7	5,8	5,0	2,3
1235 Voss	4 063	4 079	4 080	40	31	7	1,0	0,8	0,2
1238 Kvam	2 792	2 839	2 882	262	38	4	9,4	1,3	0,1
1241 Fusa	1 123	1 129	1 133	6	1	4	0,5	0,1	0,4
1242 Samnanger	775	785	799	57	47	19	7,4	6,0	2,4
1243 Os	4 224	4 315	4 399	17	80	145	0,4	1,9	3,3

Adressesamsvar - folkeregister og adresseregister i GAB

Kommune	Antall adresser som ikke kobler						Andel adresser som ikke kobler i prosent		
	Antall adresser i alt			2000	2001	2002	2000	2001	2002
	2000	2001	2002	2000	2001	2002	2000	2001	2002
1244 Austevoll	1 313	1 329	1 330	149	56	35	11,3	4,2	2,6
1245 Sund	1 643	1 654	1 670	35	16	7	2,1	1,0	0,4
1246 Fjell	5 246	5 353	5 454	357	132	10	6,8	2,5	0,2
1247 Askøy	6 191	6 397	6 528	568	225	119	9,2	3,5	1,8
1251 Vaksdal	1 433	1 448	1 466	5	4	4	0,3	0,3	0,3
1252 Modalen	106	109	112	9	2	3	8,5	1,8	2,7
1253 Osterøy	2 150	2 176	2 188	197	90	73	9,2	4,1	3,3
1256 Meland	1 632	1 672	1 733	41	7	24	2,5	0,4	1,4
1259 Øygarden	1 208	1 224	1 193	216	104	17	17,9	8,5	1,4
1260 Radøy	1 395	1 399	1 419	101	11	5	7,2	0,8	0,4
1263 Lindås	3 849	3 904	3 962	234	127	8	6,1	3,3	0,2
1264 Austrheim	859	860	865	71	6	5	8,3	0,7	0,6
1265 Fedje	245	247	252	20	3	2	8,2	1,2	0,8
1266 Masfjorden	547	541	554	23	6	1	4,2	1,1	0,2
1401 Flora	3 339	3 393	3 425	255	184	130	7,6	5,4	3,8
1411 Gulen	721	714	707	52	42	24	7,2	5,9	3,4
1412 Solund	330	324	325	26	8	0	7,9	2,5	0,0
1413 Hyllestad	515	499	501	52	3	3	10,1	0,6	0,6
1416 Høyanger	1 534	1 528	1 540	55	10	72	3,6	0,7	4,7
1417 Vik	1 054	1 060	1 055	170	33	208	16,1	3,1	19,7
1418 Balestrand	452	451	444	49	25	3	10,8	5,5	0,7
1419 Leikanger	767	765	774	28	7	11	3,7	0,9	1,4
1420 Sogndal	2 007	2 038	2 042	126	13	11	6,3	0,6	0,5
1421 Aurland	557	558	581	37	2	0	6,6	0,4	0,0
1422 Lærdal	715	714	727	44	16	17	6,2	2,2	2,3
1424 Årdal	1 735	1 748	1 764	83	34	44	4,8	1,9	2,5
1426 Luster	1 612	1 612	1 617	107	57	7	6,6	3,5	0,4
1428 Askvoll	1 043	1 049	1 042	107	13	2	10,3	1,2	0,2
1429 Fjaler	854	841	838	38	13	1	4,4	1,5	0,1
1430 Gaular	795	801	801	76	10	4	9,6	1,2	0,5
1431 Jølster	823	832	857	110	19	7	13,4	2,3	0,8
1432 Førde	3 026	3 043	3 076	42	18	8	1,4	0,6	0,3
1433 Naustdal	733	758	775	30	2	0	4,1	0,3	0,0
1438 Bremanger	1 390	1 397	1 409	108	20	14	7,8	1,4	1,0
1439 Vågsøy	1 930	1 937	1 940	84	18	6	4,4	0,9	0,3
1441 Selje	918	908	905	82	5	4	8,9	0,6	0,4
1443 Eid	1 676	1 673	1 676	112	31	71	6,7	1,9	4,2
1444 Hornindal	327	323	318	16	4	2	4,9	1,2	0,6
1445 Gloppen	1 664	1 660	1 679	69	14	10	4,1	0,8	0,6
1449 Stryn	1 834	1 831	1 874	89	17	10	4,9	0,9	0,5
1502 Molde	6 800	6 859	6 962	60	9	15	0,9	0,1	0,2
1503 Kristiansund	4 947	4 977	5 049	15	3	3	0,3	0,1	0,1
1504 Ålesund	9 922	10 077	10 246	31	10	9	0,3	0,1	0,1
1511 Vanylven	1 085	1 069	1 201	15	9	9	1,4	0,8	0,7
1514 Sande	984	969	851	2	1	5	0,2	0,1	0,6
1515 Herøy	2 626	2 618	2 626	33	13	10	1,3	0,5	0,4

Adressesamsvar - folkeregister og adresseregister i GAB

Kommune	Antall adresser som ikke kobler						Andel adresser som ikke kobler i prosent		
	Antall adresser i alt			2000	2001	2002	2000	2001	2002
	2000	2001	2002	2000	2001	2002	2000	2001	2002
1516 Ulstein	2 016	2 083	2 100	74	44	46	3,7	2,1	2,2
1517 Hareid	1 457	1 410	1 418	70	5	12	4,8	0,4	0,8
1519 Volda	2 516	2 530	2 564	45	27	3	1,8	1,1	0,1
1520 Ørsta	3 099	3 113	3 169	46	13	9	1,5	0,4	0,3
1523 Ørskog	652	668	626	49	72	1	7,5	10,8	0,2
1524 Norddal	535	538	533	4	2	1	0,7	0,4	0,2
1525 Stranda	1 441	1 446	1 456	7	1	0	0,5	0,1	0,0
1526 Stordal	321	320	317	19	19	18	5,9	5,9	5,7
1528 Sykkylven	2 029	2 044	2 012	50	55	9	2,5	2,7	0,4
1529 Skodje	1 091	1 079	1 050	87	63	1	8,0	5,8	0,1
1531 Sula	2 127	2 153	2 236	50	12	0	2,4	0,6	0,0
1532 Giske	1 835	1 854	1 874	11	2	2	0,6	0,1	0,1
1534 Haram	2 723	2 746	2 758	40	39	5	1,5	1,4	0,2
1535 Vestnes	1 959	1 975	1 979	20	7	2	1,0	0,4	0,1
1539 Rauma	2 455	2 461	2 463	39	37	4	1,6	1,5	0,2
1543 Nesset	1 049	1 036	1 021	6	5	35	0,6	0,5	3,4
1545 Midsund	636	629	627	9	3	3	1,4	0,5	0,5
1546 Sandøy	492	491	492	4	3	1	0,8	0,6	0,2
1547 Aukra	970	969	984	18	10	5	1,9	1,0	0,5
1548 Fræna	2 710	2 720	2 785	24	23	9	0,9	0,8	0,3
1551 Eide	889	896	923	21	32	11	2,4	3,6	1,2
1554 Averøy	1 814	1 822	1 844	45	10	2	2,5	0,5	0,1
1556 Frei	1 656	1 668	1 679	139	21	11	8,4	1,3	0,7
1557 Gjemnes	817	814	819	21	11	1	2,6	1,4	0,1
1560 Tingvoll	1 034	1 043	1 039	6	2	1	0,6	0,2	0,1
1563 Sunndal	2 314	2 322	2 323	18	6	6	0,8	0,3	0,3
1566 Surnadal	2 016	2 020	2 078	185	34	8	9,2	1,7	0,4
1567 Rindal	721	725	731	11	3	1	1,5	0,4	0,1
1569 Aure	830	831	848	35	36	5	4,2	4,3	0,6
1571 Halså	608	598	601	7	1	1	1,2	0,2	0,2
1572 Tustna	357	364	362	1	0	0	0,3	0,0	0,0
1573 Smøla	862	869	847	7	6	2	0,8	0,7	0,2
1601 Trondheim	35 924	36 261	36 601	48	27	62	0,1	0,1	0,2
1612 Hemne	1 440	1 454	1 441	37	7	14	2,6	0,5	1,0
1613 Snillfjord	367	366	367	9	0	2	2,5	0,0	0,5
1617 Hitra	1 459	1 445	1 438	75	18	19	5,1	1,2	1,3
1620 Frøya	1 548	1 535	1 503	50	25	20	3,2	1,6	1,3
1621 Ørland	1 727	1 733	1 742	53	9	3	3,1	0,5	0,2
1622 Agdenes	544	555	562	81	2	2	14,9	0,4	0,4
1624 Rissa	2 033	2 032	2 041	23	9	15	1,1	0,4	0,7
1627 Bjugn	1 680	1 674	1 669	16	6	6	1,0	0,4	0,4
1630 Åfjord	1 126	1 193	1 193	152	8	12	13,5	0,7	1,0
1632 Roan	388	389	391	29	11	9	7,5	2,8	2,3
1633 Osen	386	384	374	10	1	1	2,6	0,3	0,3
1634 Oppdal	2 021	2 012	2 048	28	7	25	1,4	0,3	1,2
1635 Rennebu	905	893	926	20	5	5	2,2	0,6	0,5
1636 Meldal	1 440	1 421	1 409	24	7	1	1,7	0,5	0,1

Adressesamsvar - folkeregister og adresseregister i GAB

Kommune	Antall adresser som ikke kobler						Andel adresser som ikke kobler i prosent		
	Antall adresser i alt			2000	2001	2002	2000	2001	2002
	2000	2001	2002	2000	2001	2002	2000	2001	2002
1638 Orkdal	3 350	3 368	3 392	47	10	28	1,4	0,3	0,8
1640 Røros	1 949	1 944	1 970	28	10	7	1,4	0,5	0,4
1644 Holtålen	763	751	744	19	2	2	2,5	0,3	0,3
1648 Midtre Gauldal	1 795	1 797	1 811	33	9	9	1,8	0,5	0,5
1653 Melhus	3 976	4 012	4 069	40	17	10	1,0	0,4	0,2
1657 Skaun	1 841	1 850	1 860	21	33	82	1,1	1,8	4,4
1662 Klæbu	1 396	1 418	1 443	34	7	4	2,4	0,5	0,3
1663 Malvik	3 370	3 439	3 491	29	5	55	0,9	0,1	1,6
1664 Selbu	1 323	1 324	1 320	8	4	10	0,6	0,3	0,8
1665 Tydal	299	301	304	1	0	0	0,3	0,0	0,0
1702 Steinkjer	6 615	6 665	6 672	21	10	27	0,3	0,2	0,4
1703 Namsos	3 995	3 993	4 073	165	48	45	4,1	1,2	1,1
1711 Meråker	977	951	956	49	2	0	5,0	0,2	0,0
1714 Stjørdal	5 413	5 468	5 589	53	8	22	1,0	0,1	0,4
1717 Frosta	701	704	713	38	1	5	5,4	0,1	0,7
1718 Leksvik	1 118	1 115	1 130	11	2	8	1,0	0,2	0,7
1719 Levanger	5 359	5 337	5 354	132	37	40	2,5	0,7	0,7
1721 Verdal	4 315	4 301	4 379	66	16	19	1,5	0,4	0,4
1723 Mosvik	291	286	289	10	0	2	3,4	0,0	0,7
1724 Verran	1 074	1 057	1 053	31	6	0	2,9	0,6	0,0
1725 Namdalseid	578	581	578	5	2	1	0,9	0,3	0,2
1729 Inderøy	1 750	1 764	1 845	88	18	107	5,0	1,0	5,8
1736 Snåsa	765	756	746	5	3	3	0,7	0,4	0,4
1738 Lierne	516	517	516	6	4	2	1,2	0,8	0,4
1739 Røyrvik	185	184	186	92	3	0	49,7	1,6	0,0
1740 Namsskogan	354	348	352	43	9	4	12,1	2,6	1,1
1742 Grong	791	791	794	75	5	2	9,5	0,6	0,3
1743 Høylandet	408	409	403	8	0	0	2,0	0,0	0,0
1744 Overhalla	1 165	1 164	1 165	40	11	6	3,4	0,9	0,5
1748 Fosnes	248	242	243	11	1	3	4,4	0,4	1,2
1749 Flatanger	427	428	422	25	2	4	5,9	0,5	0,9
1750 Vikna	1 371	1 384	1 392	38	9	15	2,8	0,7	1,1
1751 Nærøy	1 821	1 827	1 834	96	17	29	5,3	0,9	1,6
1755 Leka	259	246	248	6	0	1	2,3	0,0	0,4
1804 Bodø	11 815	12 004	12 147	163	89	81	1,4	0,7	0,7
1805 Narvik	5 454	5 466	5 509	64	27	20	1,2	0,5	0,4
1811 Bindal	660	665	664	25	5	5	3,8	0,8	0,8
1812 Sømna	663	664	656	12	10	35	1,8	1,5	5,3
1813 Brønnøy	2 511	2 508	2 534	198	74	34	7,9	3,0	1,3
1815 Vega	474	475	454	38	15	12	8,0	3,2	2,6
1816 Vevelstad	215	207	202	4	0	1	1,9	0,0	0,5
1818 Herøy	692	697	674	56	11	8	8,1	1,6	1,2
1820 Alstahaug	2 508	2 514	2 545	58	21	14	2,3	0,8	0,6
1822 Leirfjord	717	713	721	47	11	11	6,6	1,5	1,5
1824 Vefsn	4 379	4 400	4 440	27	6	9	0,6	0,1	0,2
1825 Grane	608	600	594	43	8	20	7,1	1,3	3,4

Kommune	Antall adresser som ikke kobler						Andel adresser som ikke kobler i prosent		
	Antall adresser i alt			2000	2001	2002	2000	2001	2002
	2000	2001	2002	2000	2001	2002	2000	2001	2002
1826 Hattfjelldal	518	515	518	9	4	7	1,7	0,8	1,4
1827 Dønna	567	563	559	64	11	14	11,3	2,0	2,5
1828 Nesna	678	686	693	13	7	12	1,9	1,0	1,7
1832 Hemnes	1 642	1 659	1 650	41	23	8	2,5	1,4	0,5
1833 Rana	7 710	7 735	7 795	59	11	7	0,8	0,1	0,1
1834 Lurøy	767	760	749	98	16	15	12,8	2,1	2,0
1835 Træna	167	158	160	20	5	8	12,0	3,2	5,0
1836 Rødøy	529	510	496	35	6	0	6,6	1,2	0,0
1837 Meløy	2 355	2 380	2 391	105	11	14	4,5	0,5	0,6
1838 Gildeskål	835	812	823	11	2	10	1,3	0,2	1,2
1839 Beiarn	429	424	420	8	1	6	1,9	0,2	1,4
1840 Saltdal	1 773	1 783	1 780	45	13	10	2,5	0,7	0,6
1841 Fauske	3 347	3 341	3 363	84	26	22	2,5	0,8	0,7
1842 Skjerstad	370	366	364	25	5	6	6,8	1,4	1,6
1845 Sørfold	886	889	876	23	15	21	2,6	1,7	2,4
1848 Steigen	1 061	1 063	1 046	78	11	4	7,4	1,0	0,4
1849 Hamarøy	742	730	722	8	5	5	1,1	0,7	0,7
1850 Tysfjord	804	799	812	75	9	3	9,3	1,1	0,4
1851 Lødingen	899	883	874	7	4	3	0,8	0,5	0,3
1852 Tjeldsund	524	517	563	12	21	3	2,3	4,1	0,5
1853 Evenes	608	603	601	28	12	8	4,6	2,0	1,3
1854 Ballangen	1 065	1 055	1 053	39	7	9	3,7	0,7	0,9
1856 Røst	254	246	248	31	8	8	12,2	3,3	3,2
1857 Værøy	303	303	301	36	8	6	11,9	2,6	2,0
1859 Flakstad	539	533	529	120	25	13	22,3	4,7	2,5
1860 Vestvågøy	3 888	3 903	3 917	198	59	77	5,1	1,5	2,0
1865 Vågan	2 937	2 909	2 926	120	34	44	4,1	1,2	1,5
1866 Hadsel	3 108	3 104	3 118	184	128	36	5,9	4,1	1,2
1867 Bø	1 357	1 335	1 318	120	25	19	8,8	1,9	1,4
1868 Øksnes	1 748	1 748	1 780	332	42	14	19,0	2,4	0,8
1870 Sortland	3 096	3 176	3 284	166	79	39	5,4	2,5	1,2
1871 Andøy	2 137	2 115	2 072	59	19	19	2,8	0,9	0,9
1874 Moskenes	517	512	511	123	44	8	23,8	8,6	1,6
1901 Harstad	7 136	7 209	7 338	33	2	70	0,5	0,0	1,0
1902 Tromsø	17 014	17 265	17 647	76	20	53	0,4	0,1	0,3
1911 Kvæfjord	1 067	1 070	1 084	46	51	39	4,3	4,8	3,6
1913 Skånland	1 055	1 043	1 043	21	15	16	2,0	1,4	1,5
1915 Bjarkøy	240	235	226	5	4	5	2,1	1,7	2,2
1917 Ibestad	713	705	684	19	4	11	2,7	0,6	1,6
1919 Gratangen	520	522	517	9	0	0	1,7	0,0	0,0
1920 Lavangen	387	388	383	12	2	4	3,1	0,5	1,0
1922 Bardu	1 312	1 310	1 320	14	3	4	1,1	0,2	0,3
1923 Salangen	807	803	808	4	3	1	0,5	0,4	0,1
1924 Målselv	2 236	2 262	2 229	52	28	7	2,3	1,2	0,3
1925 Sørreisa	1 236	1 237	1 263	50	3	45	4,0	0,2	3,6
1926 Dyrøy	544	545	543	3	2	3	0,6	0,4	0,6
1927 Tranøy	636	657	657	7	5	7	1,1	0,8	1,1

Kommune	Antall adresser som ikke kobler						Andel adresser som ikke kobler i prosent		
	Antall adresser i alt			2000	2001	2002	2000	2001	2002
	2000	2001	2002	2000	2001	2002	2000	2001	2002
1928 Torsken	452	442	446	4	0	0	0,9	0,0	0,0
1929 Berg	396	395	385	4	4	5	1,0	1,0	1,3
1931 Lenvik	3 668	3 685	3 742	82	300	27	2,2	8,1	0,7
1933 Balsfjord	2 074	2 074	2 086	56	28	21	2,7	1,4	1,0
1936 Karlsøy	886	884	889	11	5	7	1,2	0,6	0,8
1938 Lyngen	1 159	1 151	1 153	30	18	24	2,6	1,6	2,1
1939 Storfjord	603	645	649	24	7	7	4,0	1,1	1,1
1940 Gaivuotna - Kåfjord	886	878	877	6	4	4	0,7	0,5	0,5
1941 Skjervøy	1 027	1 042	1 042	9	2	1	0,9	0,2	0,1
1942 Nordreisa	1 675	1 676	1 692	41	15	13	2,4	0,9	0,8
1943 Kvænangen	560	532	535	49	6	6	8,8	1,1	1,1
2002 Vardø	1 027	1 017	1 008	25	4	5	2,4	0,4	0,5
2003 Vadsø	2 160	2 150	2 174	35	15	41	1,6	0,7	1,9
2004 Hammerfest	2 958	2 960	2 959	25	7	42	0,8	0,2	1,4
2011 Guovdageaidnu - Kautokeino	849	856	870	49	24	30	5,8	2,8	3,4
2012 Alta	5 117	5 206	5 304	23	15	73	0,4	0,3	1,4
2014 Loppa	538	534	538	19	12	13	3,5	2,2	2,4
2015 Hasvik	487	493	485	0	1	4	0,0	0,2	0,8
2017 Kvalsund	425	426	438	28	7	15	6,6	1,6	3,4
2018 Måsøy	546	545	555	27	5	6	4,9	0,9	1,1
2019 Nordkapp	1 263	1 259	1 250	11	2	3	0,9	0,2	0,2
2020 Porsanger	1 520	1 525	1 550	29	15	9	1,9	1,0	0,6
2021 Karasjohka - Karasjok	902	908	924	31	10	7	3,4	1,1	0,8
2022 Lebesby	527	535	539	8	3	4	1,5	0,6	0,7
2023 Gamvik	500	484	482	14	1	3	2,8	0,2	0,6
2024 Berlevåg	484	483	482	2	2	2	0,4	0,4	0,4
2025 Deatnu - Tana	1 024	1 014	1 015	50	6	23	4,9	0,6	2,3
2027 Unjarga - Nesseby	387	389	395	8	2	5	2,1	0,5	1,3
2028 Båtsfjord	800	798	805	6	3	50	0,8	0,4	6,2
2030 Sør-Varanger	3 318	3 316	3 334	79	31	75	2,4	0,9	2,2

¹ Antall bebodde 17. posisjoners adresser i Oslo er blitt redusert fra 88 297 adresser per 1. januar 2000 til 72 832 adresser i 1. januar 2001. Reduksjonen skyldes mest sannsynlig at man i 2000 oppgav totalt antall (GAB) adresser, mens man i 2001 og 2002 oppgav det reelle antall bebodde adresser.

De sist utgitte publikasjonene i serien Notater

- 2002/77 L. Vågane: Levekårsundersøkelse blant landbruksbefolkningen 2002. Dokumentasjonsrapport. 44s.
- 2002/78 N. Buskoven: Forprosjekt til undrsøkelse om kommuners utgifter i forbindelse med statlige asylmottak. Dokumentasjonsrapport. 38s.
- 2002/79 S.I. Pedersen og L. Wiker: Dokumentasjon av arveavgiftsstatistikken 1997-2000. 27s.
- 2002/80 M. Søberg: Nobels minnepris i økonomi 2002. To artiklar om Vernon L. Smith og eksperimentell økonomi. 14s.
- 2002/81 S. Lien og C. Nordseth: FD - Trygd. Dokumentasjonsrapport. Fødsels- og sykepenger. 1992-2000. 113s.
- 2002/82 Ø. Kleven og D. Roll-Hansen: Dokumentasjon av undersøkelse om livsstil og energi 1999. 42s.
- 2002/83 T. Løwe: Boligkonsum og livsfase i by og bygd. Analyser av SSBs boforholds- og levekårsundersøkelser 1988 og 1997. 37s.
- 2003/1 G. Dahl: Arbeidsmarkedstiltak blant sosialhjelpsmottakere. 25s.
- 2003/2 C. Nordseth og T. Sandnes: FD - Trygd. Dokumentasjonsrapport . Pensjonsgivende inntekt, 1992-2000. Omsorgspoeng, 1992-1998. 25s.
- 2003/3 B. Otnes: Tidsbruk blant uførepensjonister med barn. 56s.
- 2003/4 L.H. Thingstad: Endringer i lov om merverdiavgift i 2001. Konsekvenser for terminvise og kvartalsvise omsetningsstatistikker. 81s.
- 2003/5 Y. Bergstrøm, J.H. Wang, S. Bakke og G. Haraldsen: Dokumentasjon og veiledning for implementering av Web-skjema i SSBs Web-portal. Utvikling av et rapporteringssystem via Internett for kvartalsvis investeringsstatistikk og detaljomsetningsindeksen innenfor rammen av IDUN-prosjektet. 69s.
- 2003/6 T. Dahle, A.K. Johnsen og D. Roll-Hansen: Utvikling av informasjonsmaterieill til undersøkelsen som livserfaring og leseforståelse (Adult Literacy and Life Skills Survey - ALL) ved hjelp av fokusgrupper. 39s.
- 2003/7 H.C. Hougen og G.E. Wangen: WHO's Vekststudie av sped- og småbarn. Dokumentasjonsrapport. 12s.
- 2003/8 T. Smith: Vann- og avløpsgebyrer- en gjennomgang av kommunenes praksis. 65s.
- 2003/9 T.M. Normann: Omnibusundersøkelsen november/desember 2002. Dokumentasjonsrapport. 51s.
- 2003/10 E.Engelien og M. Steinnes: Tilgang til friluftsområder - metode og resultater 2002. 59s.
- 2003/11 Y. Dyvi: Virkningsberegninger på MODAG. 66s.
- 2003/12 A.K Johnsen og T.M. Normann: Evaluering av informasjonstiltak og Internetttilbud i Folke- og boligtellingsen 2001. Dokumentasjonsrapport. 30s.
- 2003/16 I. Kvalstad: SEDA - Sentrale data fra allmennlegetjenesten. Teknisk dokumentasjon. 136s.
- 2003/17 K.I. Bøe og T. Sandnes: FD - Trygd. Dokumentasjonsrapport. Statsansatte. 1992-2000. 28s.
- 2003/18 C. Nordseth og T. Sandnes: FD - Trygd. Dokumentasjonsrapport. Inntekt og formue, 1992-2000. 42s.
- 2003/19 A. Rolland (red.): Borger- og brukerundersøkelser i en modernisert offentlig sektor. 112s.
- 2003/21 I. Håland, T. Köber og S.Lyby: Kvalitetssikring av driftsrutinene AKU. 14s.