


STANDARDE FOR NORSK STATISTIKK



**STANDARD FOR
HANDELSOMRÅDER**
KORRIGERT 1989

STATISTISK SENTRALBYRÅ

FORORD

Statistisk sentralbyrås første standard for handelsområder ble fastlagt i 1956. Det viktigste grunnlaget for inndelingen var mønsteret i den innenlandske vareomsetningen, bosettingen og kommunikasjonsforholdene. Arbeidet ble gjort i kontakt med kommuner, lokale handelsstandsforeninger og andre interessenter. Hensikten var å utnytte inndelingen til bedriftstelling og til annen statistikk som skattestatistikk, transportstatistikk mv. Inndelingen ble bygd opp i tre nivå; 5 handelsfelt, 25 handelsområder og 119 handelsdistrikter.

I 1966 foretok SSB en omfattende revisjon av standarden for å tilpasse den til de endringer som hadde funnet sted i den innenlandske vareomsetningen og i bosettings- og kommunikasjonsforholdene. Det skjedde bl.a. en tilpassing av handelsdistriktene til fylkesgrensene og til nye planleggingsregioner. Revisjonen resulterte i 4 handelsfelt, 23 handelsområder og 104 handelsdistrikter pluss Svalbard.

Det har senere ikke blitt gjort noen endringer i inndelingen i felt, områder og distrikter, men det er flere ganger utgitt reviderte utgaver der en har korrigert for endringer i kommuneinndelingen.

I denne utgaven er standarden korrigert i samsvar med kommuneinndelingen pr. 1. januar 1989.

Statistisk sentralbyrå, Oslo/Kongsvinger, 6. juni 1989

Gisle Skancke

Jan Byfuglien

INNHOLD

	Side
Inndelingen i handelsfelt, handelsområder og handelsdistrikter	5-11
Kartskisser over handelsfeltene	12-15
Kartskisser over handelsområdene	
I Østre handelsfelt	16-26
I Vestre handelsfelt	27-30
I Midtre handelsfelt	31-34
I Nordre handelsfelt	35-38
Utkommet i serien Standarder for norsk statistikk (SNS)	39

Standard for handelsområder 1. januar 1989

1-2 ØSTRE HANDELSFELT*11 Østfoldbyenes handelsområde*

111 Halden handelsdistrikt

0101 Halden

0118 Aremark

112 Fredrikstad handelsdistrikt

0103 Fredrikstad

0111 Hvaler

0113 Borge

0131 Rolvsøy

0133 Kråkerøy

0134 Onsøy

113 Sarpsborg handelsdistrikt

0102 Sarpsborg

0114 Varteig

0115 Skjeberg

0130 Tune

114 Moss handelsdistrikt

0104 Moss

0135 Råde

0136 Rygge

0137 Våler

12 Hovedstadens handelsområde

121 Askim/Mysen handelsdistrikt

0119 Marker

0121 Rømskog

0122 Trøgstad

0123 Spydeberg

0124 Askim

0125 Eidsberg

0127 Skiptvet

0128 Rakkestad

0138 Hobøl

122 Ski/Drøbak handelsdistrikt

0211 Vestby

0213 Ski

0214 Ås

0215 Frogn

0229 Enebakk

123 Oslo handelsdistrikt

0301 Oslo

0216 Nesodden

0217 Oppegård

0219 Bærum

0220 Asker

0230 Lørenskog

0233 Nittedal

124 Lillestrøm handelsdistrikt

0221 Aurskog-Høland

0226 Sørum

0227 Fet

0228 Rælingen

0231 Skedsmo

0234 Gjerdrum

125 Brandbu handelsdistrikt

0533 Lunner

0534 Gran

126 Øvre Romerike handelsdistrikt

0235 Ullensaker

0236 Nes

0237 Eidsvoll

0238 Nannestad

0239 Hurdal

127 Kongsvinger handelsdistrikt

0402 Kongsvinger

0418 Nord-Odal

0419 Sør-Odal

0420 Eidskog

0423 Grue

13 Midtre og Nordre Hedmark handelsområde

131 Hamar handelsdistrikt

0401 Hamar

0412 Ringsaker

0414 Vang

0415 Løten

0417 Stange

132 Flisa handelsdistrikt

0425 Åsnes

0426 Våler

133 Elverum handelsdistrikt

0427 Elverum

0428 Trysil

0429 Åmot

0430 Stor-Elvdal

0434 Engerdal

134 Tynset handelsdistrikt

0432 Rendalen

0436 Tolga

0437 Tynset

0438 Alvdal

0439 Folldal

0441 Os

14 Gudbrandsdalen handelsområde

- 141 Lillehammer handelsdistrikt
0501 Lillehammer
0521 Øyer
0522 Gausdal
- 142 Vinstra/Vålebru handelsdistrikt
0516 Nord-Fron
0519 Sør-Fron
0520 Ringebru
- 143 Otta handelsdistrikt
0511 Dovre
0512 Lesja
0513 Skjåk
0514 Lom
0515 Vågå
0517 Sel

15 Vest-Oppland handelsområde

- 151 Gjøvik handelsdistrikt
0502 Gjøvik
0528 Østre Toten
0529 Vestre Toten
- 152 Dokka handelsdistrikt
0536 Søndre Land
0538 Nordre Land
0541 Etnedal
- 153 Fagernes handelsdistrikt
0540 Sør-Aurdal
0542 Nord-Aurdal
0543 Vestre Slidre
0544 Øystre Slidre
0545 Vang

16 Øvre Buskerud handelsområde

- 161 Hønefoss handelsdistrikt
0605 Ringerike
0612 Hole
0622 Krødsherad
- 162 Jevnaker handelsdistrikt
0532 Jevnaker
- 163 Hallingdal handelsdistrikt
0615 Flå
0616 Nes
0617 Gol
0618 Hemsedal
0619 Ål
0620 Hol

17 Nedre Buskerud handelsområde

- 171 Drammen handelsdistrikt
0602 Drammen
0625 Nedre Eiker
0626 Lier
0627 Røyken
0628 Hurum
- 172 Svelvik/Sande handelsdistrikt
0711 Svelvik
0713 Sande
- 173 Vikersund/Hokksund handelsdistrikt
0621 Sigdal
0623 Modum
0624 Øvre Eiker
- 174 Kongsberg handelsdistrikt
0604 Kongsberg
0631 Flesberg
0632 Rollag
0633 Nore og Uvdal

18 Vestfoldbyenes handelsområde

- 181 Horten/Holmestrand handelsdistrikt
0701 Borre
0702 Holmestrand
0714 Hof
0716 Våle
- 182 Tønsberg handelsdistrikt
0704 Tønsberg
0718 Ramnes
0719 Andebu
0720 Stokke
0722 Nøtterøy
0723 Tjøme
- 183 Sandefjord handelsdistrikt
0706 Sandefjord
- 184 Larvik handelsdistrikt
0709 Larvik
0728 Lardal

19 Telemark handelsområde

- 191 Porsgrunn handelsdistrikt
0805 Porsgrunn
0814 Bamble
- 192 Kragerø handelsdistrikt
0815 Kragerø
0817 Drangedal

193 Skien handelsdistrikt 0806 Skien 0811 Siljan 0819 Nome	224 Setesdal handelsdistrikt 0935 Iveland 0937 Evje og Hornnes 0938 Bygland 0940 Valle 0941 Bykle
194 Vest-Telemark handelsdistrikt 0828 Seljord 0829 Kviteseid 0830 Nissedal 0831 Fyresdal 0833 Tokke	225 Farsund handelsdistrikt 1003 Farsund 1032 Lyngdal 1034 Hægebostad
195 Notodden handelsdistrikt 0807 Notodden 0821 Bø 0822 Sauherad 0827 Hjartdal	3 VESTRE HANDELSFELT
196 Rjukan handelsdistrikt 0826 Tinn 0834 Vinje	<i>31 Søndre Rogaland handelsområde</i>
<i>21 Østre Sørlandet handelsområde</i>	311 Flekkefjord handelsdistrikt 1004 Flekkefjord 1037 Kvinesdal 1046 Sirdal
211 Risør/Tvedestrand handelsdistrikt 0901 Risør 0911 Gjerstad 0912 Vegårshei 0914 Tvedestrand	312 Egersund handelsdistrikt 1101 Eigersund 1111 Sokndal 1112 Lund 1114 Bjerkreim
212 Arendal/Grimstad handelsdistrikt 0903 Arendal 0904 Grimstad 0918 Moland 0919 Froland 0920 Øyestad 0921 Tromøy 0922 Hisøy 0929 Åmli	313 Jæren handelsdistrikt 1119 Hå 1120 Klepp 1121 Time
<i>22 Vestre Sørlandet handelsområde</i>	314 Sandnes handelsdistrikt 1102 Sandnes 1122 Gjesdal 1129 Forsand
221 Lillesand handelsdistrikt 0926 Lillesand 0928 Birkenes	315 Stavanger handelsdistrikt 1103 Stavanger 1124 Sola 1127 Randaberg 1130 Strand 1133 Hjelmeland 1141 Finnøy 1142 Rennesøy 1144 Kvitsøy
222 Kristiansand handelsdistrikt 1001 Kristiansand 1014 Vennesla 1017 Songdalen 1018 Søgne	<i>32 Nordre Rogaland og Søndre Hordaland handelsområde</i>
223 Mandal handelsdistrikt 1002 Mandal 1021 Mamardal 1026 Åseral 1027 Audnedal 1029 Lindesnes	321 Haugesund handelsdistrikt 1106 Haugesund 1145 Bokn 1146 Tysvær 1149 Karmøy 1151 Utsira 1154 Vindafjord

- | | |
|--|---|
| 322 Sand/Sauda handelsdistrikt
1134 Suldal
1135 Sauda | 335 Indre Sogn handelsdistrikt
1417 Vik
1418 Balestrand
1419 Leikanger
1420 Sogndal
1421 Aurland
1422 Lærdal
1424 Årdal
1426 Luster |
| 323 Søndre Sunnhordland handelsdistrikt
1211 Etne
1214 Ølen
1216 Sveio | 336 Førde handelsdistrikt
1429 Fjaler
1430 Gaular
1431 Jølster
1432 Førde
1433 Naustdal |
| 324 Nordre Sunnhordland handelsdistrikt
1219 Bømlo
1221 Stord
1222 Fitjar
1223 Tysnes
1224 Kvinnherad | 337 Florø handelsdistrikt
1401 Flora
1428 Askvoll
1438 Bremanger |
| 325 Odda handelsdistrikt
1227 Jondal
1228 Odda
1231 Ullensvang
1232 Eidfjord | 338 Nordfjord handelsdistrikt
1439 Vågsøy
1441 Selje
1443 Eid
1445 Gloppen
1444 Hornindal
1449 Stryn |
| <i>33 Midtre Vestlandet handelsområde</i> | <i>34 Sunnmøre handelsområde</i> |
| 331 Bergen handelsdistrikt
1201 Bergen
1238 Kvam
1241 Fusa
1242 Samnanger
1243 Os
1244 Austevoll
1245 Sund
1246 Fjell
1247 Askøy
1251 Vaksdal
1252 Modalen
1253 Osterøy
1259 Øygarden | 341 Ulsteinvik handelsdistrikt
1511 Vanylven
1514 Sande
1515 Herøy
1516 Ulstein
1517 Hareid |
| 332 Voss handelsdistrikt
1233 Ulvik
1234 Granvin
1235 Voss | 342 Volda/Ørsta handelsdistrikt
1519 Volda
1520 Ørsta |
| 333 Ytre Nordhordland handelsdistrikt
1256 Meland
1260 Radøy
1263 Lindås
1264 Austrheim
1265 Fedje
1266 Masfjorden | 343 Stranda handelsdistrikt
1524 Norddal
1525 Stranda
1528 Sykkylven |
| 334 Ytre Sogn handelsdistrikt
1411 Gulen
1412 Solund
1413 Hyllestad
1416 Høyanger | 344 Ålesund handelsdistrikt
1504 Ålesund
1523 Ørskog
1526 Stordal
1529 Skodje
1531 Sula
1532 Giske
1534 Haram |

4 MIDTRE HANDELSFELT

41 Romsdal og Nordmøre handelsområde

411 Molde handelsdistrikt

- 1502 Molde
- 1535 Vestnes
- 1543 Nesset
- 1545 Midsund
- 1546 Sandøy
- 1547 Aukra
- 1548 Fræna
- 1551 Eide
- 1557 Gjemnes

412 Åndalsnes handelsdistrikt

- 1539 Rauma

413 Sunndalsøra handelsdistrikt

- 1560 Tingvoll
- 1563 Sunndal

414 Kristiansund handelsdistrikt

- 1503 Kristiansund
- 1554 Averøy
- 1556 Frei
- 1569 Aure
- 1572 Tustna
- 1573 Smøla

415 Surnadal handelsdistrikt

- 1566 Surnadal
- 1567 Rindal
- 1571 Halså

42 Søndre Trøndelag handelsområde

421 Oppdal handelsdistrikt

- 1634 Oppdal
- 1635 Rennebu

422 Røros/Støren handelsdistrikt

- 1640 Røros
- 1644 Holtålen
- 1648 Midtre Gauldal

423 Hitra/Frøya handelsdistrikt

- 1617 Hitra
- 1620 Frøya

424 Orkanger handelsdistrikt

- 1612 Hemne
- 1613 Snillfjord
- 1622 Agdenes
- 1636 Meldal
- 1638 Orkdal

425 Trondheim handelsdistrikt

- 1601 Trondheim
- 1653 Melhus
- 1657 Skaun
- 1662 Klæbu
- 1663 Malvik
- 1664 Selbu
- 1665 Tydal

426 Stjørdalshalsen handelsdistrikt

- 1711 Meråker
- 1714 Stjørdal

427 Nordre Fosen handelsdistrikt

- 1621 Ørland
- 1624 Rissa
- 1627 Bjugn
- 1630 Åfjord
- 1632 Roan
- 1633 Osen

43 Nordre Trøndelag handelsområde

431 Levanger handelsdistrikt

- 1717 Frosta
- 1718 Leksvik
- 1719 Levanger
- 1721 Verdal
- 1723 Mosvik
- 1729 Inderøy

432 Steinkjer handelsdistrikt

- 1702 Steinkjer
- 1724 Verran
- 1736 Snåsa

433 Namsos handelsdistrikt

- 1703 Namsos
- 1725 Namdalseid
- 1743 Høylandet
- 1744 Overhalla
- 1748 Fosnes
- 1749 Flatanger

434 Grong handelsdistrikt

- 1738 Lierne
- 1739 Røyrvik
- 1740 Namsskogan
- 1742 Grong

435 Rørвик handelsdistrikt

- 1750 Vikna
- 1751 Nærøy
- 1755 Leka

44 Søndre Nordland handelsområde**441 Brønnøysund handelsdistrikt**

1811 Bindal
1812 Sømna
1813 Brønnøy
1815 Vega
1816 Vevelstad

442 Mosjøen handelsdistrikt

1824 Vefsn
1825 Grane
1826 Hattfjelldal

443 Sandnessjøen handelsdistrikt

1818 Herøy
1820 Alstahaug
1822 Leirfjord
1827 Dønna

444 Mo/Nesna handelsdistrikt

1828 Nesna
1832 Hemnes
1833 Rana
1834 Lurøy
1835 Træna

5 NORDRE HANDELSFELT**51 Vestfjorden handelsområde****511 Bodø handelsdistrikt**

1804 Bodø
1836 Rødøy
1837 Meløy
1838 Gildeskål
1839 Beiarn
1842 Skjerstad
1848 Steigen

512 Fauske handelsdistrikt

1840 Saltdal
1841 Fauske
1845 Sørfold
1849 Hamarøy

513 Lofoten handelsdistrikt

1856 Røst
1857 Værøy
1859 Flakstad
1860 Vestvågøy
1865 Vågan
1874 Moskenes

52 Nordre Nordland og Søndre Troms handelsområde**521 Narvik handelsdistrikt**

1805 Narvik
1850 Tysfjord
1851 Lødingen
1852 Tjeldsund
1853 Evenes
1854 Ballangen

522 Vesterålen handelsdistrikt

1866 Hadsel
1867 Bø
1868 Øksnes
1870 Sortland
1871 Andøy

523 Harstad handelsdistrikt

1901 Harstad
1911 Kvæfjord
1913 Skånland
1915 Bjarkøy
1917 Ibestad

524 Indre Sør-Troms handelsdistrikt

1919 Gratangen
1920 Lavangen
1922 Bardu
1923 Salangen
1926 Dyrøy

53 Nordre Troms handelsområde**531 Finnsnes handelsdistrikt**

1924 Målselv
1925 Sørreisa
1927 Tranøy
1928 Torsken
1929 Berg
1931 Lenvik

532 Tromsø handelsdistrikt

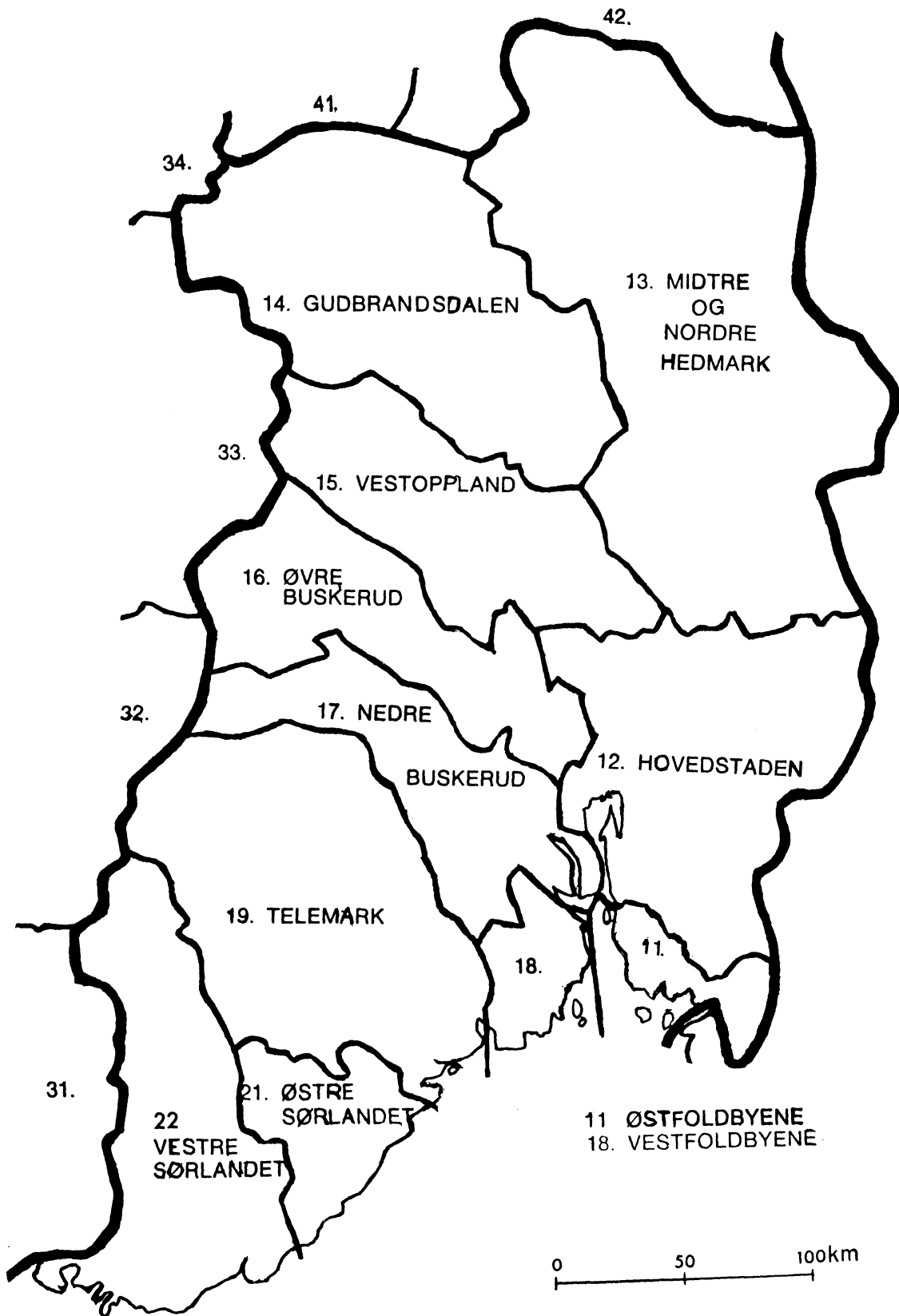
1902 Tromsø
1933 Balsfjord
1936 Karlsøy
1938 Lyngen
1939 Storfjord

533 Skjervøy handelsdistrikt

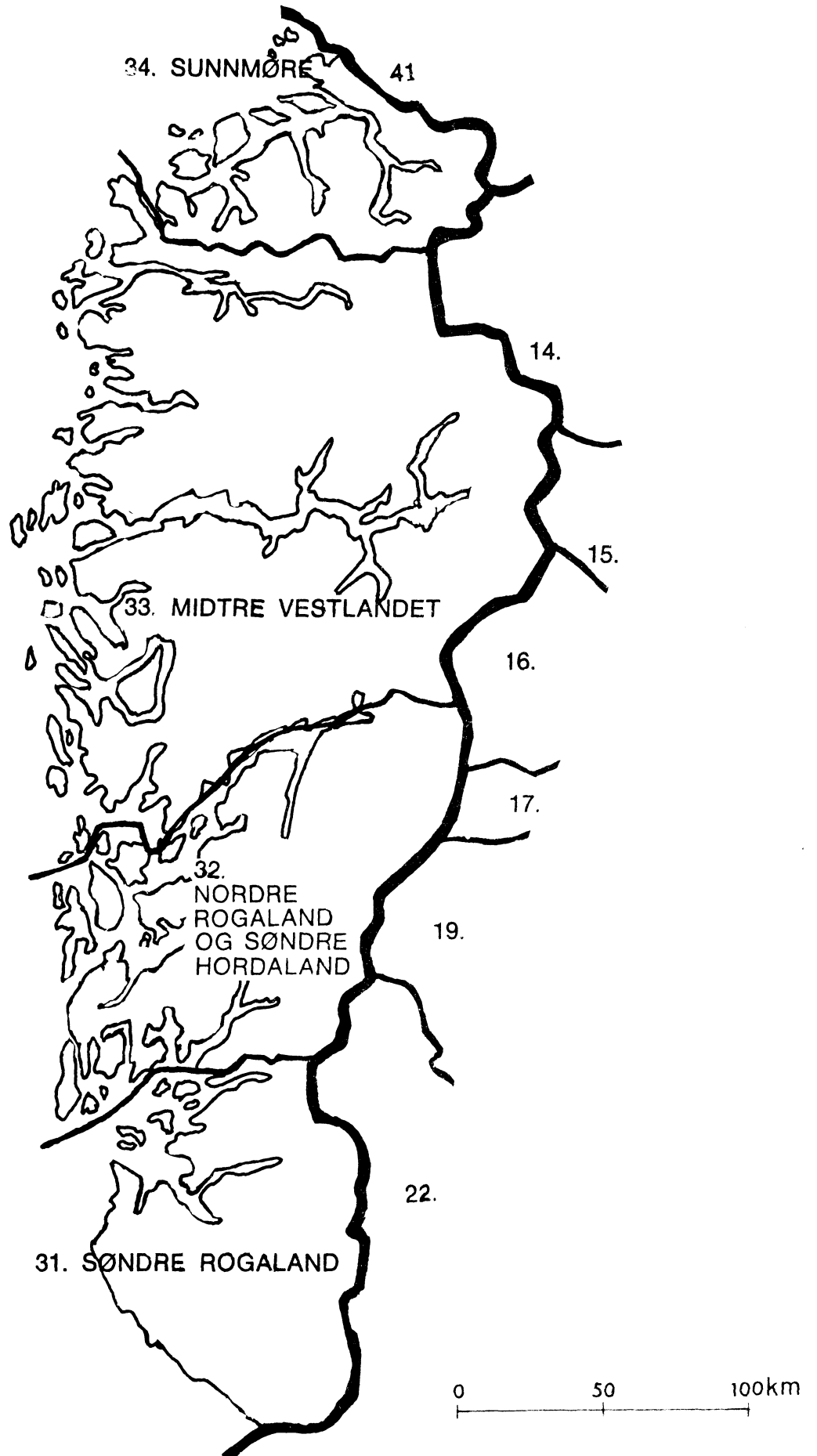
1940 Kåfjord
1941 Skjervøy
1942 Nordreisa
1943 Kvænangen

534 Svalbard handelsdistrikt 2100 Svalbard	543 Honningsvåg/Kjøllefjord handelsdistrikt 2019 Nordkapp 2020 Porsanger 2021 Karasjok 2022 Lebesby 2023 Gamvik
54 <i>Finnmark handelsområde</i>	
541 Alta handelsdistrikt 2011 Kautokeino 2012 Alta 2014 Loppa	544 Vadsø handelsdistrikt 2003 Vadsø 2025 Tana 2027 Nesseby
542 Hammerfest handelsdistrikt 2001 Hammerfest 2015 Hasvik 2016 Sørøysund 2017 Kvalsund 2018 Måsøy	545 Vardø handelsdistrikt 2002 Vardø 2024 Berlevåg 2028 Båtsfjord
	546 Kirkenes handelsdistrikt 2030 Sør-Varanger

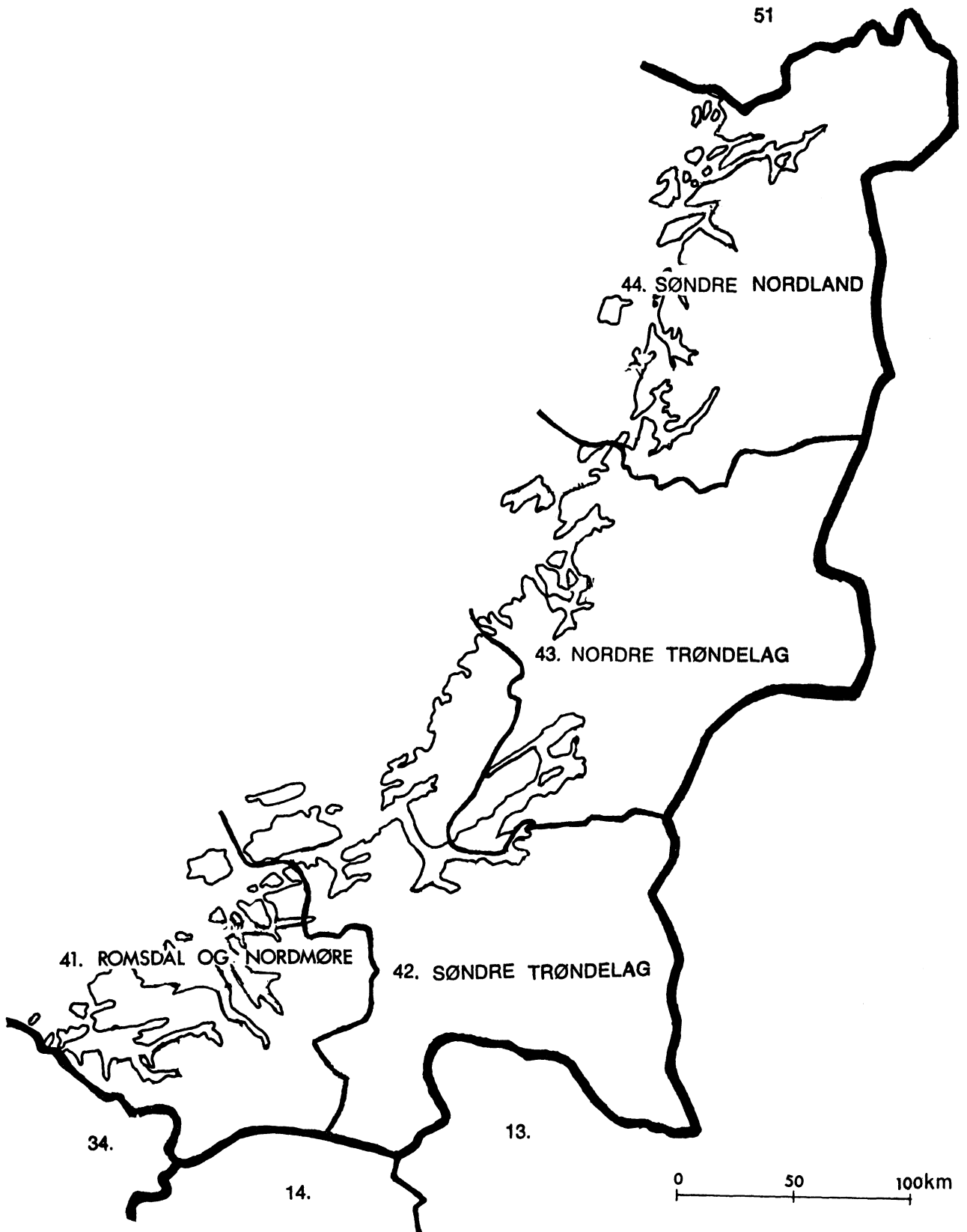
1 - 2 ØSTRE HANDELSFELT



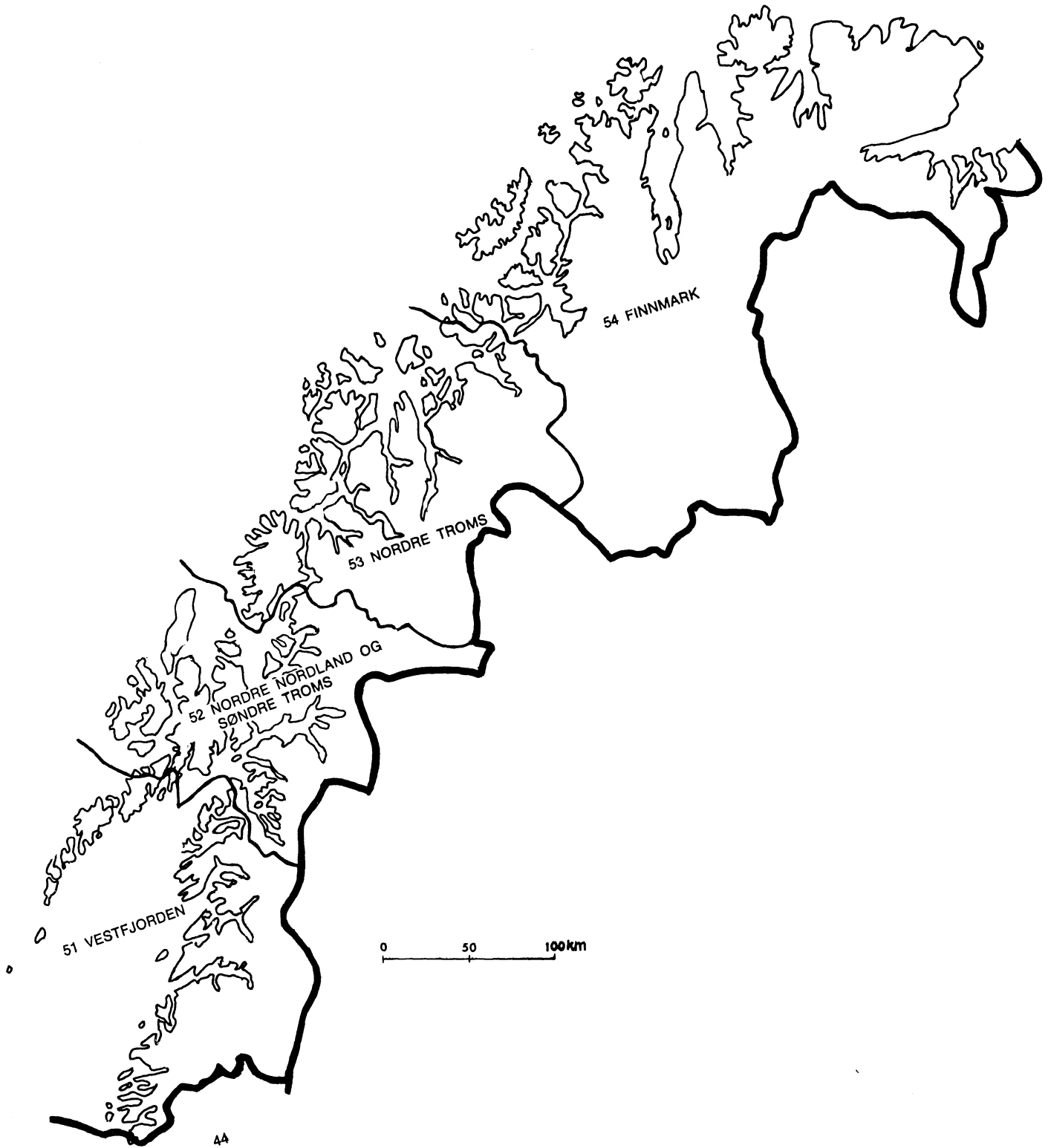
3 VESTRE HANDELSFELT



4 MIDTRE HANDELSFELT


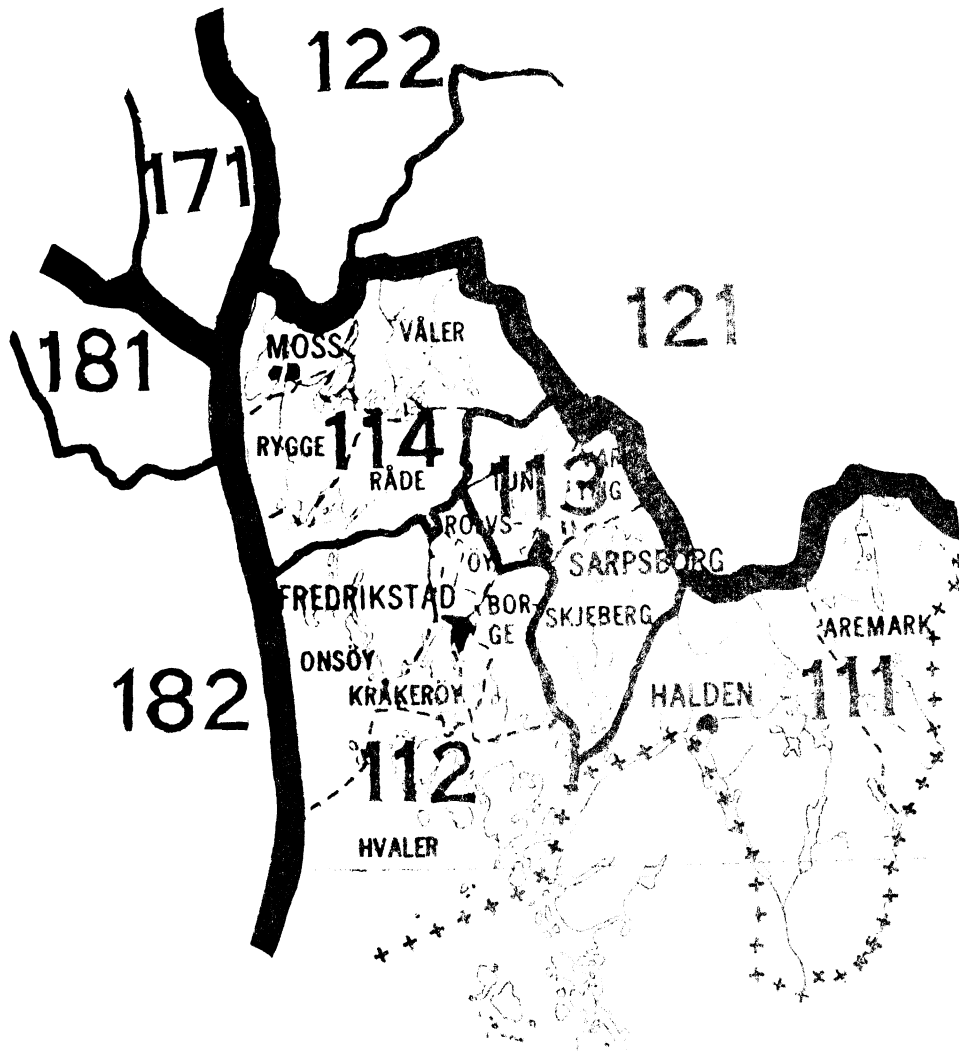


5 N O R D R E H A N D E L S F E L T



ØSTFOLDBYENES HANDELSOMRÅDE HO 11

- 111 Halden handelsdistrikt
- 112 Fredrikstad handelsdistrikt
- 113 Sarpsborg handelsdistrikt
- 114 Moss handelsdistrikt



Handelsfelt



Handelsdistrikt



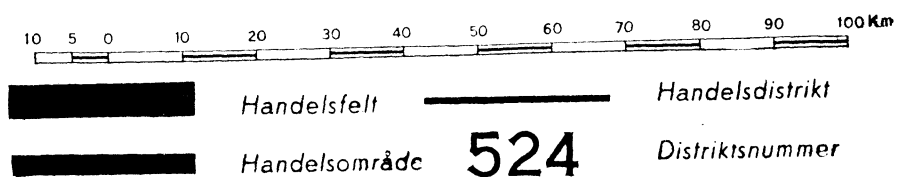
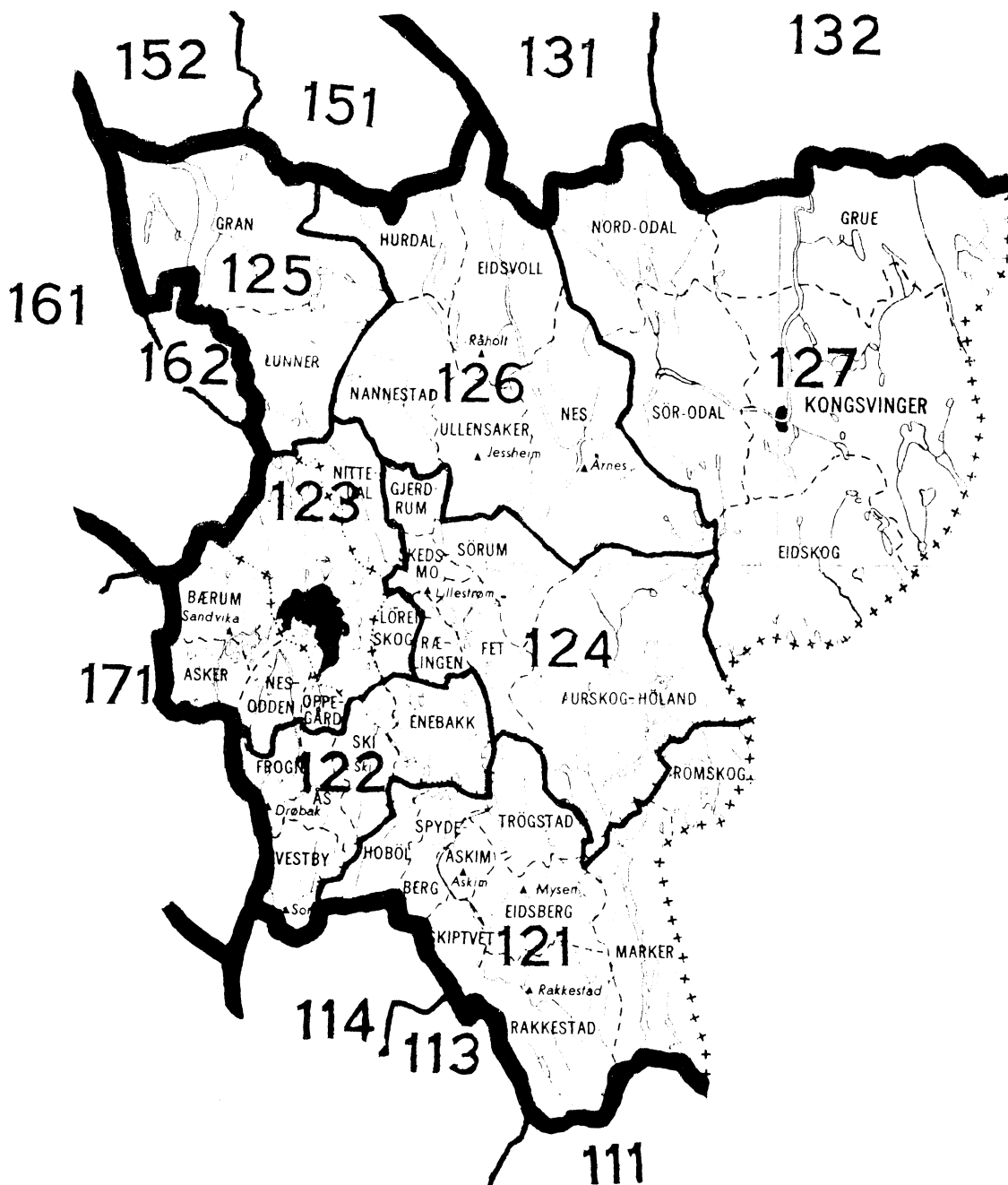
Handelsområde

524

Distriktsnummer

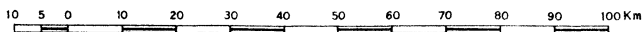
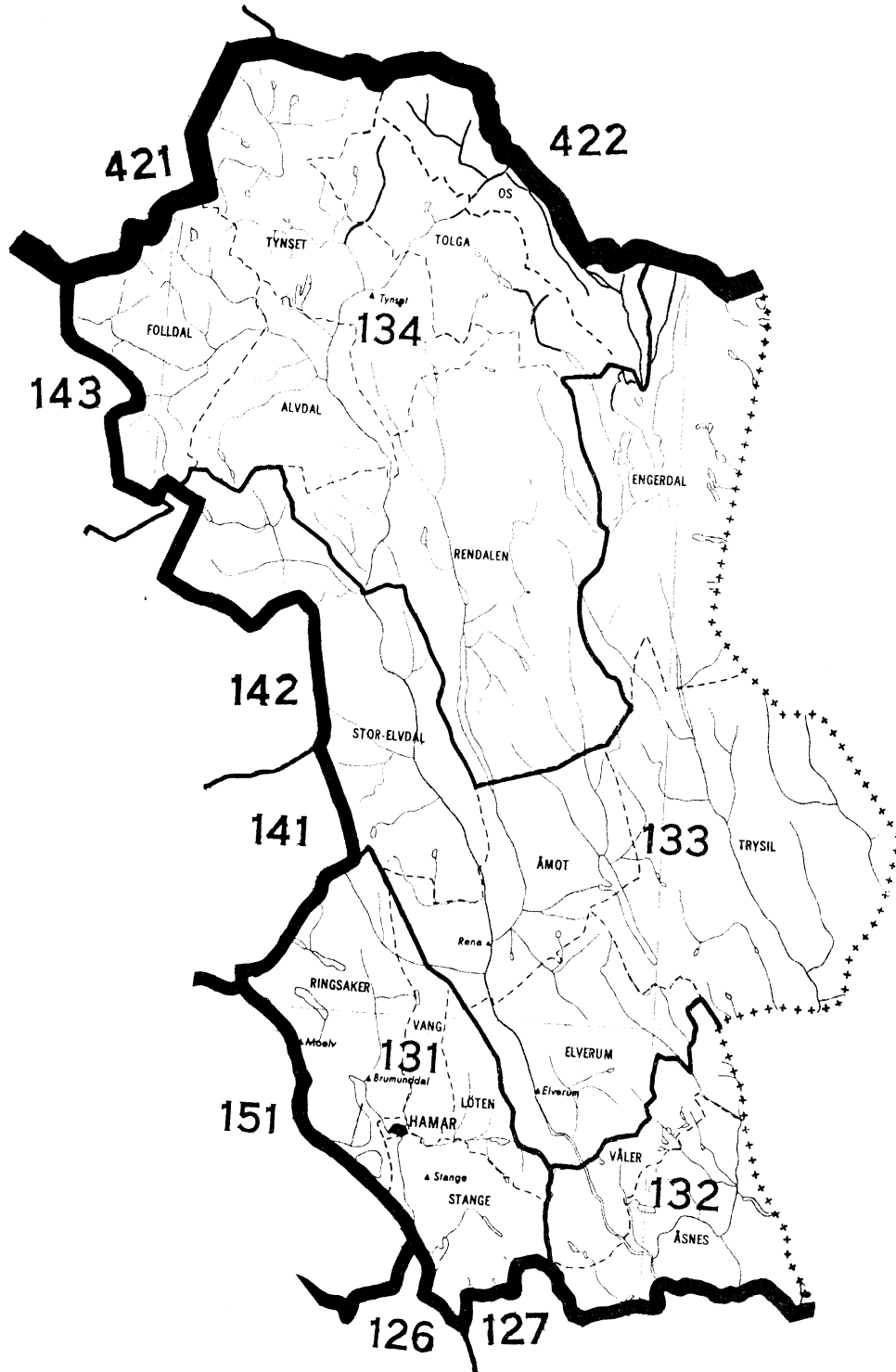
HOVEDSTADENS HANDELSOMRÅDE HO 12




121	Askim/Mysen handelsdistrikt	124	Lillestrøm handelsdistrikt
122	Ski/Drøbak "	125	Brandbu "
123	Oslo "	126	Øvre Romerike "
		127	Kongsvinger "



M I D T R E O G N O R D R E H E D M A R K H A N D E L S O M R Å D E H O 13

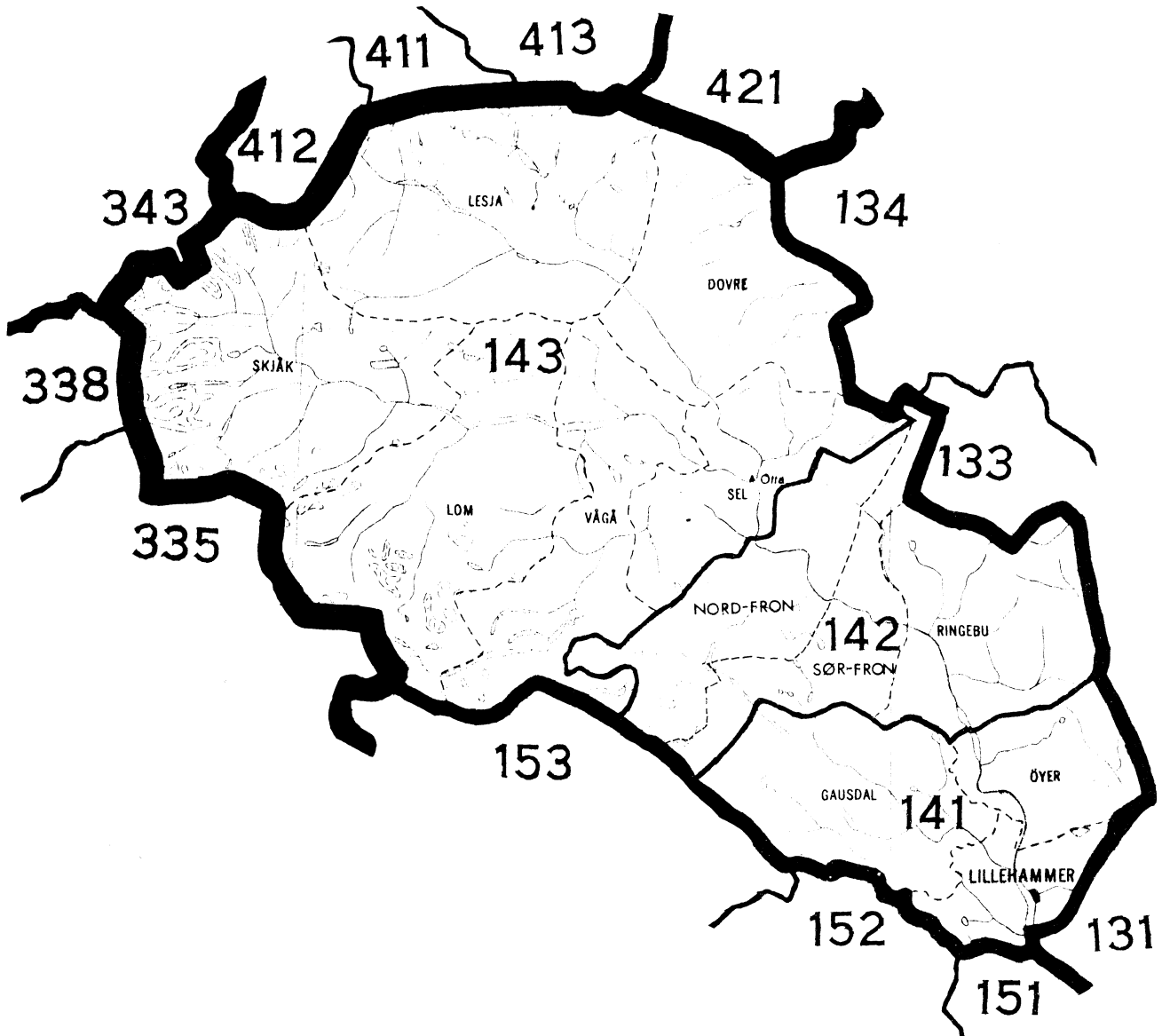
- | | |
|---------------------------|-----------------------------|
| 131 Hamar handelsdistrikt | 133 Elverum handelsdistrikt |
| 132 Flisa handelsdistrikt | 134 Tynset handelsdistrikt |



	Handelsfelt		Handelsdistrikt
	Handelsområde	524	Distriktsnummer

G U D B R A N D S D A L E N H A N D E L S O M R Å D E H O 14

- 141 Lillehammer handelsdistrikt
 142 Vinstra/Vålebru handelsdistrikt
 143 Otta handelsdistrikt

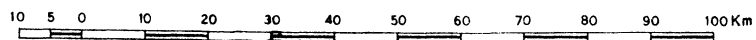
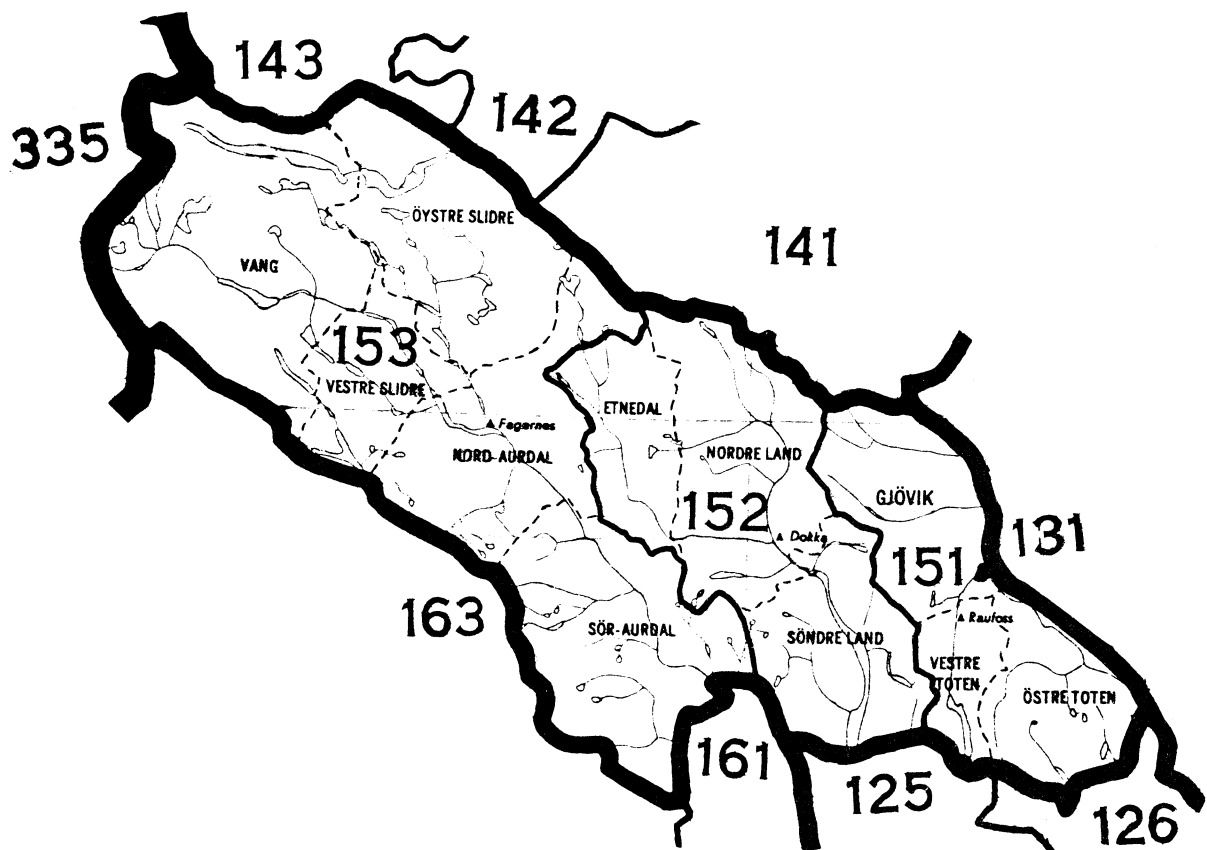





10 5 0 10 20 30 40 50 60 70 80 90 100 Km

- Handelsfelt**
Handelsområde
Handelsdistrikt
524 Distriktsnummer

V E S T - O P P L A N D H A N D E L S O M R Å D E H O 15

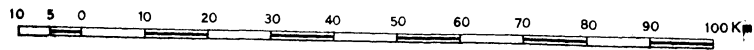
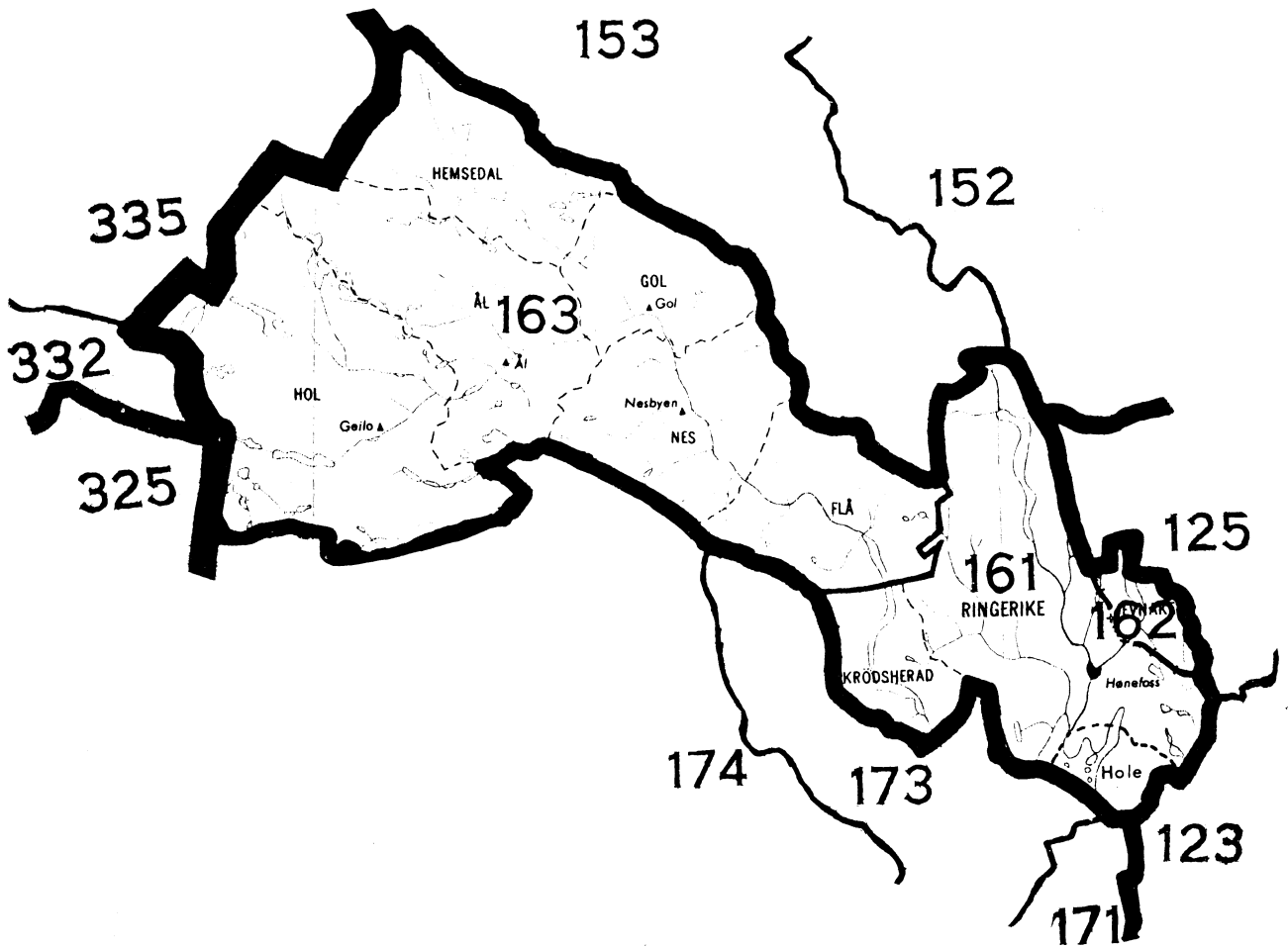
- 151 Gjøvik handelsdistrikt
 152 Dokka handelsdistrikt
 153 Fagernes handelsdistrikt






	Handelsfelt		Handelsdistrikt
	Handelsområde	524	Distriktsnummer

ØVRE BUSKERUD HANDELSOMRÅDE HO 16

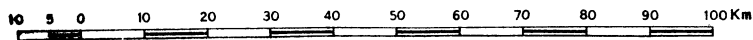
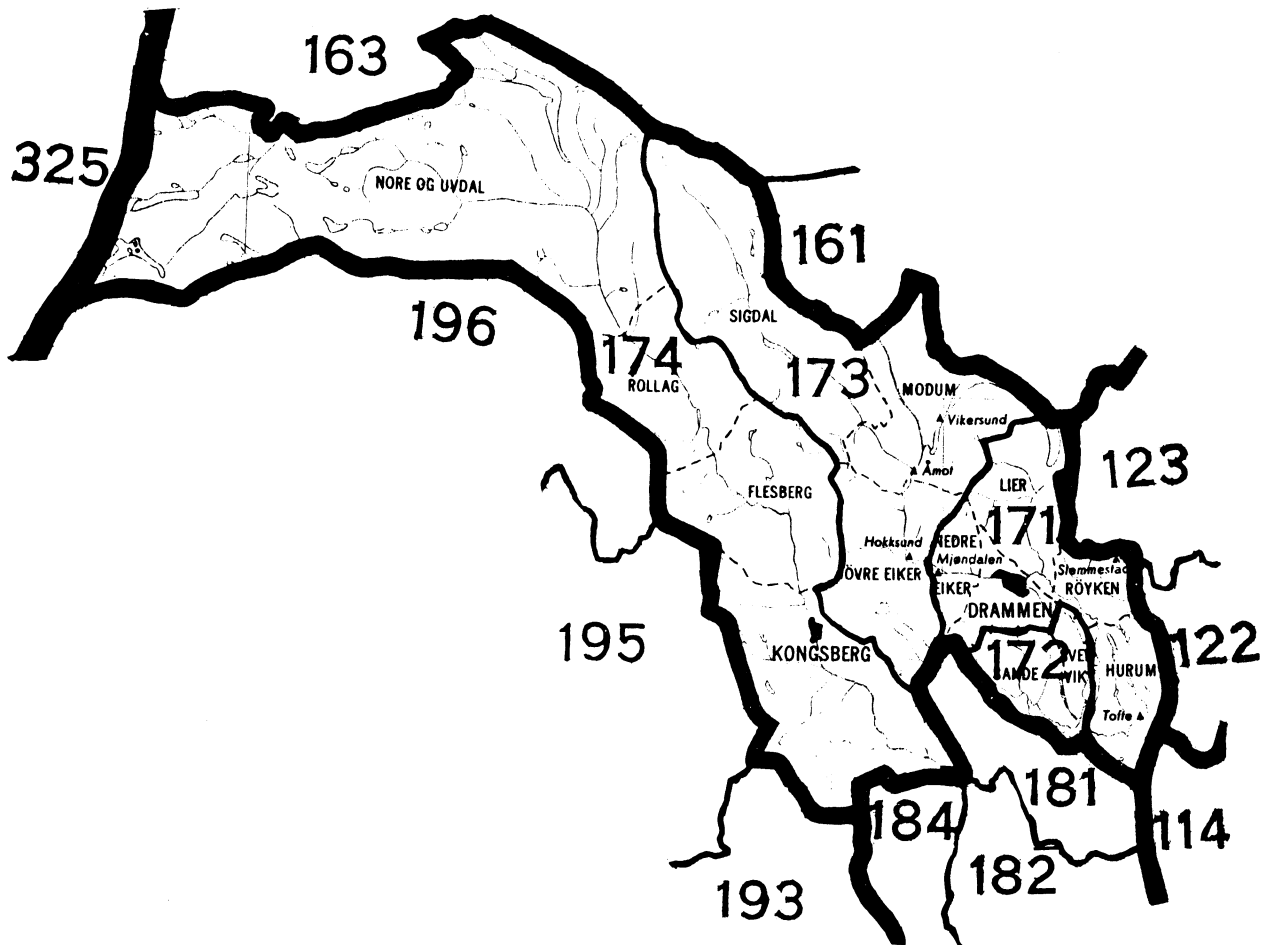
- 161 Hønefoss handelsdistrikt
- 162 Jevnaker handelsdistrikt
- 163 Hallingdal handelsdistrikt






-  Handelsfelt
-  Handelsområde
-  Handelsdistrikt
- 524** Distriktsnummer

NEDRE BUSKERUD HANDELSOMRÅDE HO 17


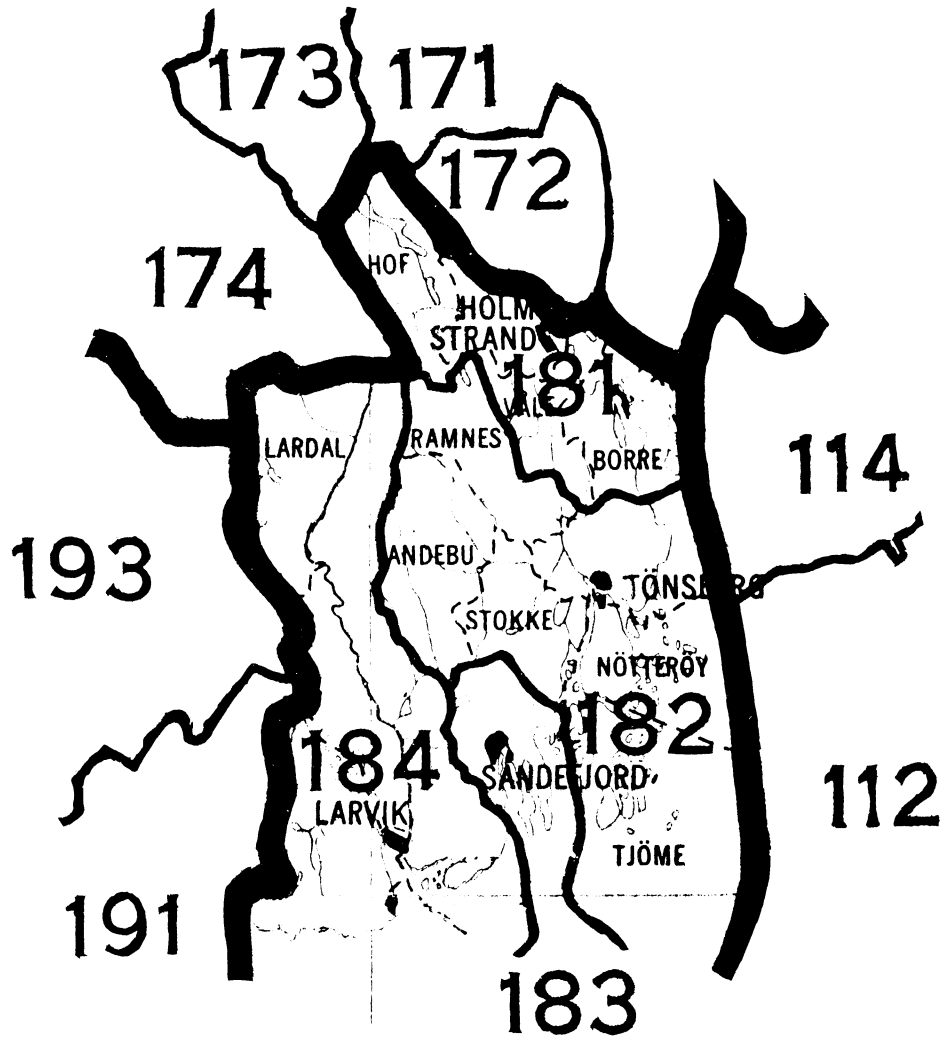
- | | |
|-----------------------------------|--|
| 171 Drammen handelsdistrikt | 173 Vikersund/Hokksund handelsdistrikt |
| 172 Svelvik/Sande handelsdistrikt | 174 Kongsberg handelsdistrikt |




-  Handelsfelt
-  Handelsområde
-  Handelsdistrikt
- 524** Distriktsnummer

VESTFOLDBYENES HANDELSOMRÅDE HO 18

- 181 Horten/Holmestrand handelsdistrikt
- 182 Tønsberg handelsdistrikt
- 183 Sandefjord handelsdistrikt
- 184 Larvik handelsdistrikt



Handelsfelt



Handelsdistrikt



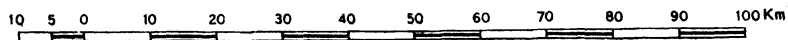
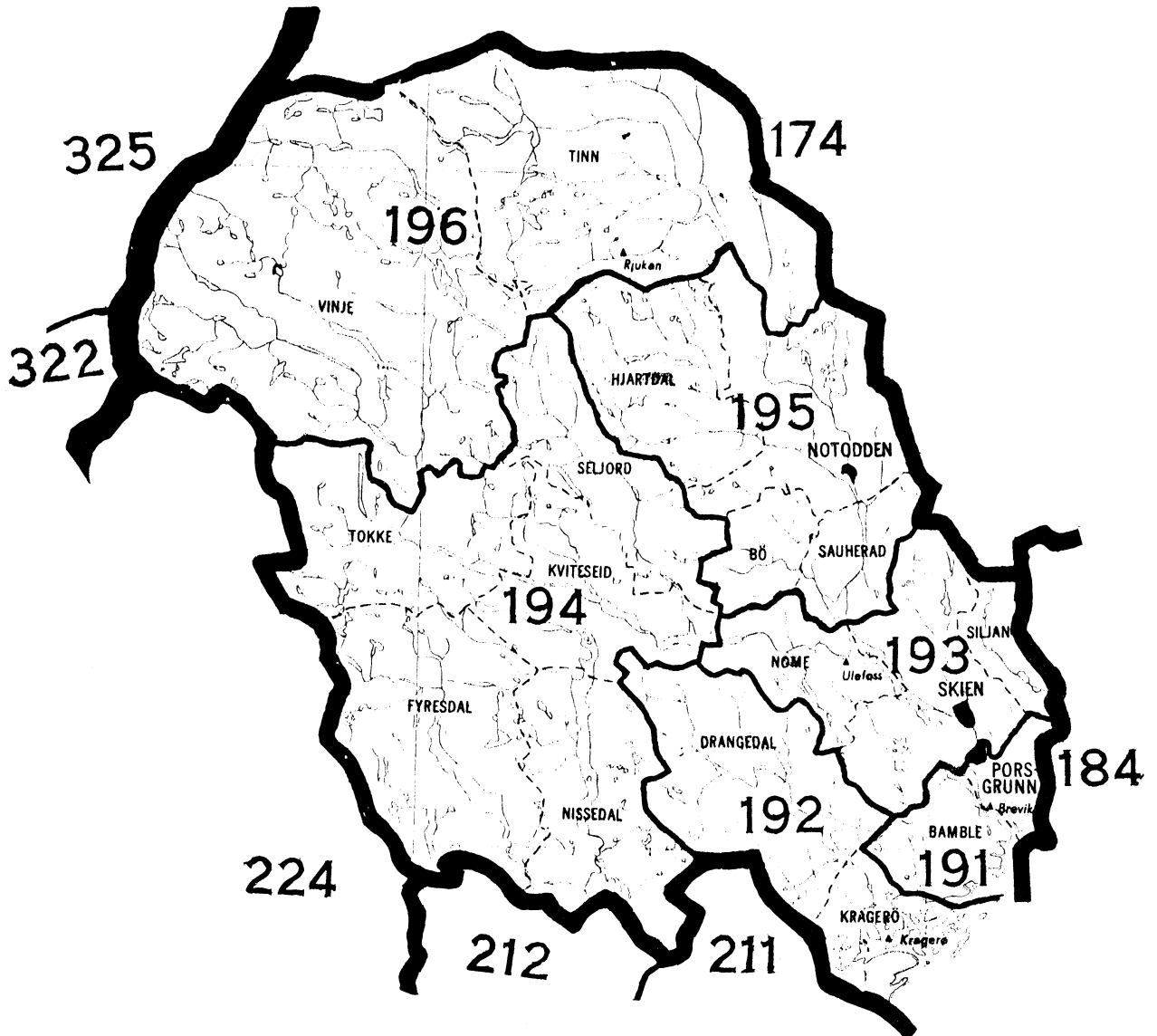
Handelsområde




524

Distriktsnummer

TELEMARK HANDELSOMRÅDE HO 19

191	Porsgrunn handelsdistrikt	194	Vest-Telemark handelsdistrikt
192	Kragerø handelsdistrikt	195	Notodden handelsdistrikt
193	Skien handelsdistrikt	196	Rjukan handelsdistrikt

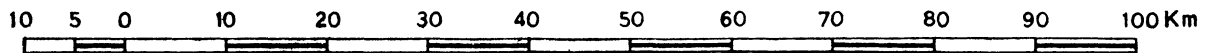
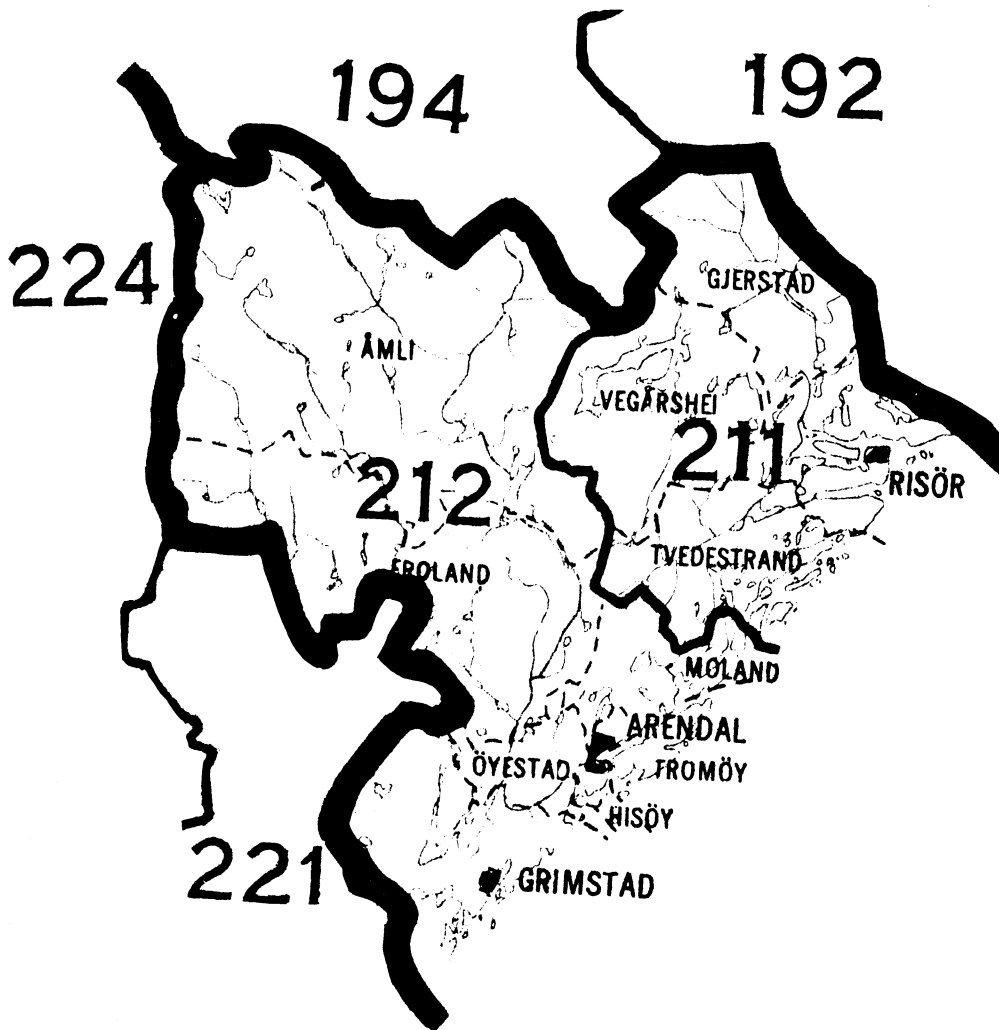


-  Handelsfelt
-  Handelsområde
-  Handelsdistrikt
- 524** Distriktsnummer

ØSTRE SØRLANDET HANDELSOMRÅDE HO 21

211 Risør/Tvedestrand handelsdistrikt

212 Arendal/Grimstad handelsdistrikt



Handelsfelt



Handelsdistrikt



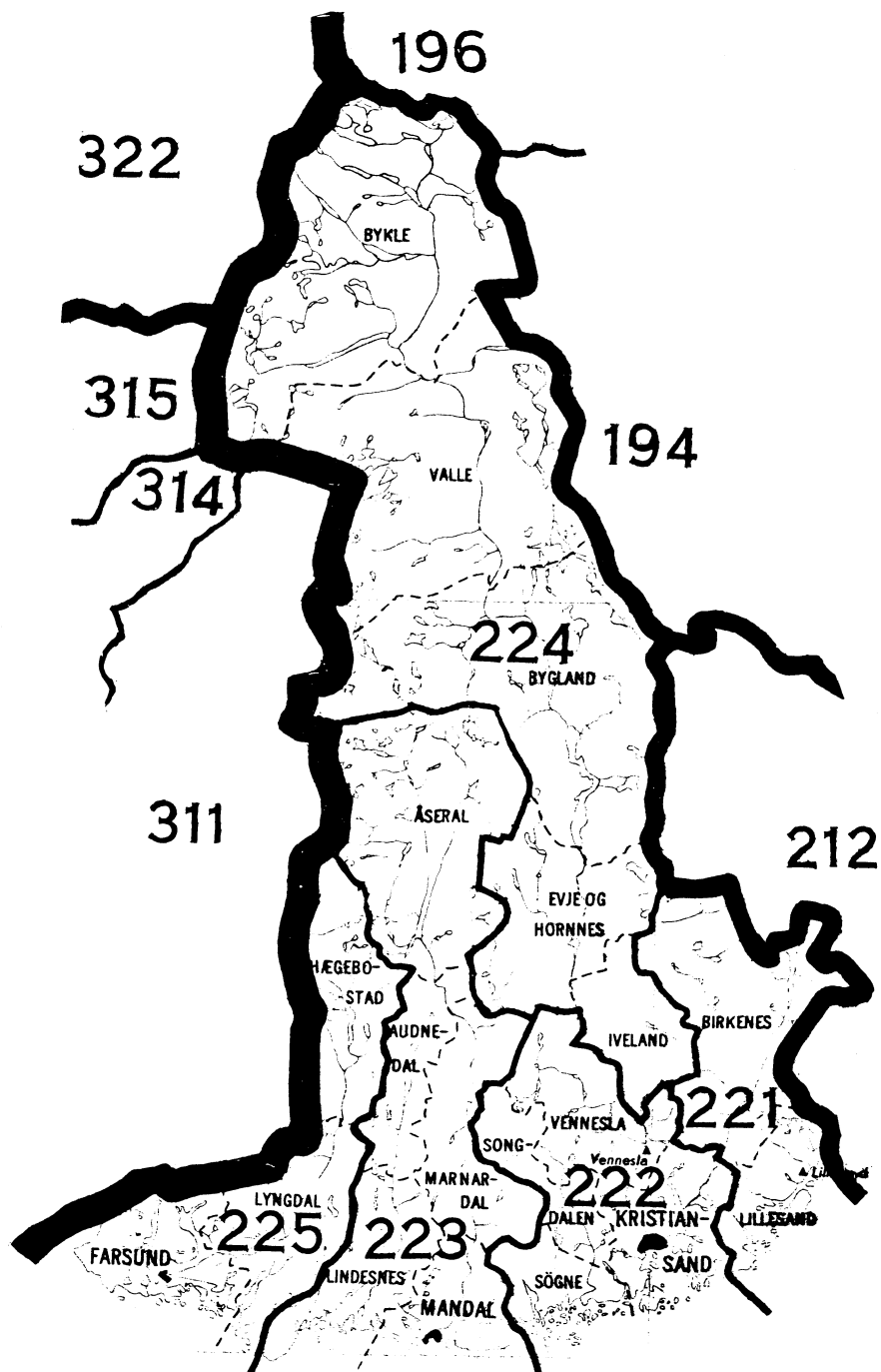
Handelsområde

524

Distriktsnummer

V E S T R E S Ø R L A N D E T H A N D E L S O M R Å D E H O 2 2

- | | | | |
|-----|------------------------------|-----|--------------------------|
| 221 | Lillesand handelsdistrikt | 224 | Setesdal handelsdistrikt |
| 222 | Kristiansand handelsdistrikt | 225 | Farsund handelsdistrikt |
| 223 | Mandal handelsdistrikt | | |



10 5 0 10 20 30 40 50 60 70 80 90 100 Km



Handelsfelt



Handelsdistrikt



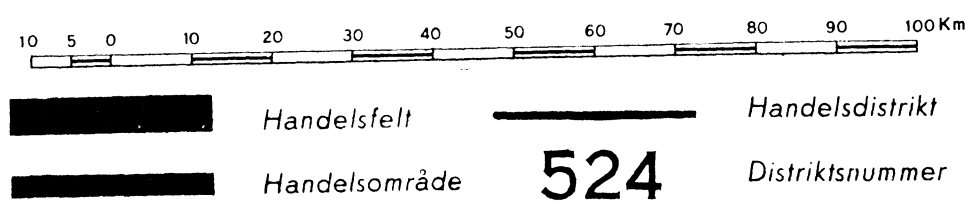
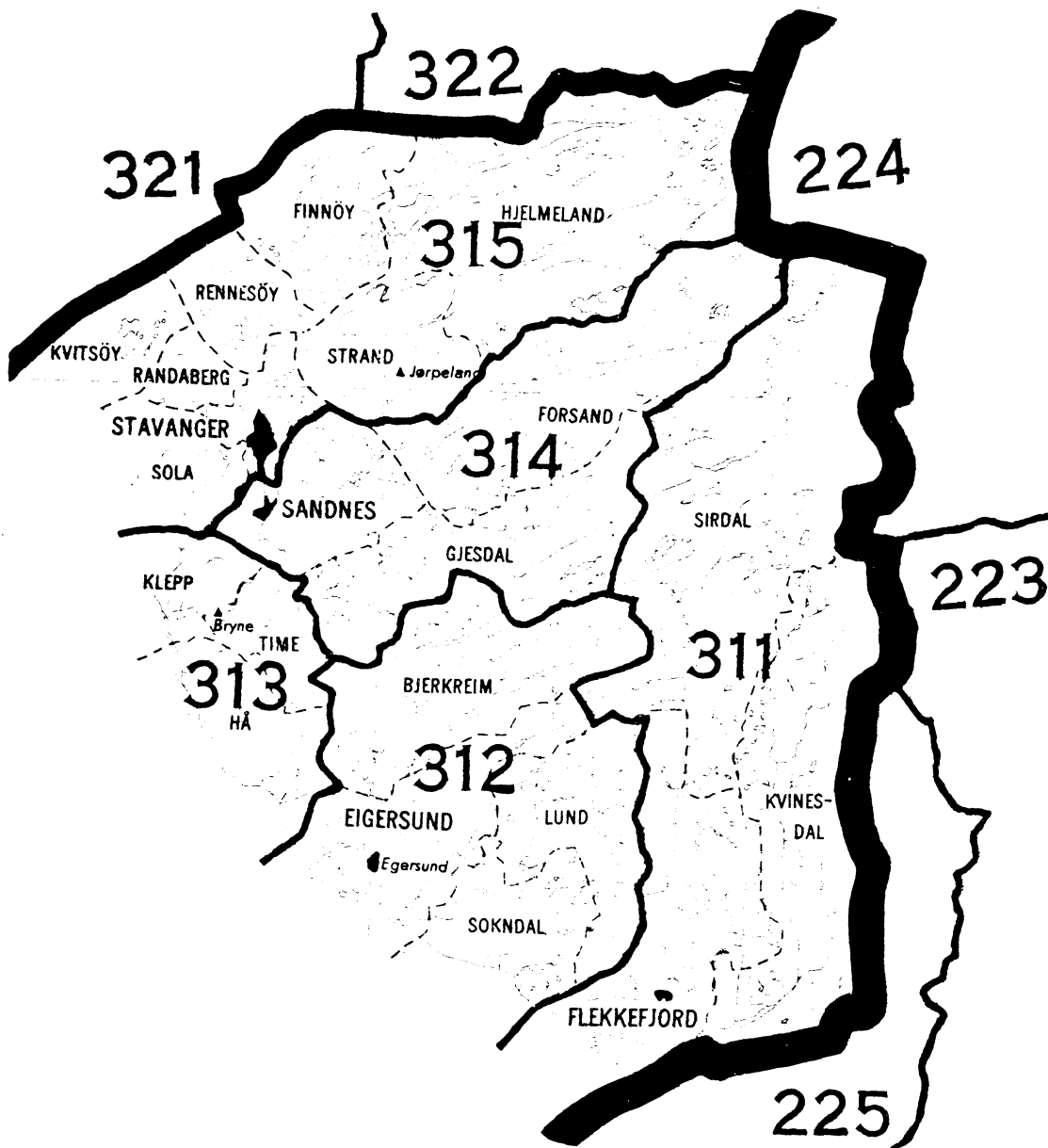
Handelsområde

524

Distriktsnummer

S Ø N D R E R O G A L A N D H A N D E L S O M R Å D E H O 3 1

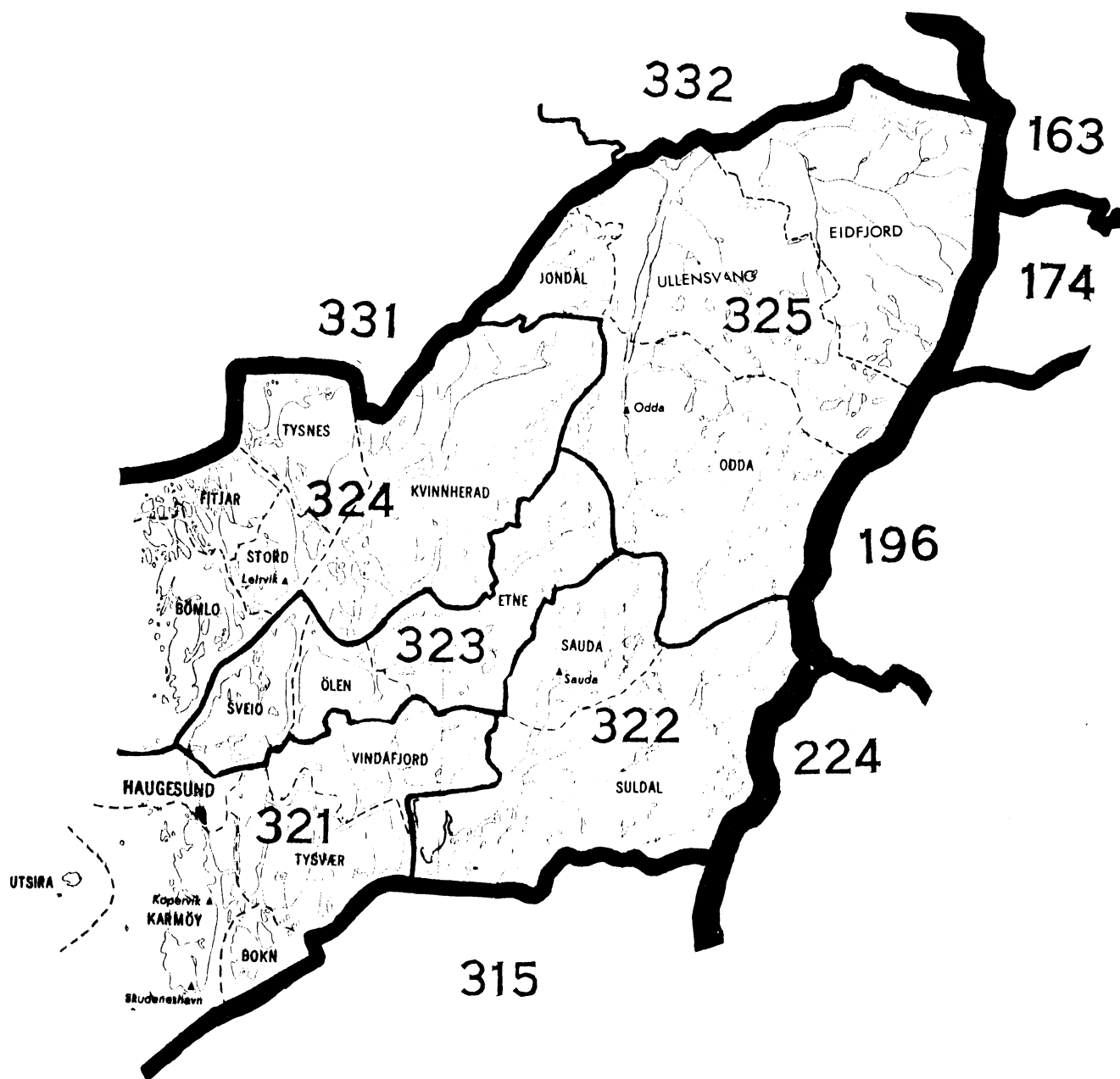
- | | | | |
|-----|-----------------------------|-----|---------------------------|
| 311 | Flekkefjord handelsdistrikt | 313 | Jæren handelsdistrikt |
| 312 | Egersund handelsdistrikt | 314 | Sandnes handelsdistrikt |
| | | 315 | Stavanger handelsdistrikt |






N O R D R E R O G A L A N D O G S Ø N D R E H O R D A L A N D

H A N D E L S O M R Å D E H O 3 2

- | | | | |
|-----|-------------------------------------|-----|-------------------------------------|
| 321 | Haugesund handelsdistrikt | 324 | Nordre Sunnhordland handelsdistrikt |
| 322 | Sand/Sauda handelsdistrikt | 325 | Odda handelsdistrikt |
| 323 | Søndre Sunnhordland handelsdistrikt | | |

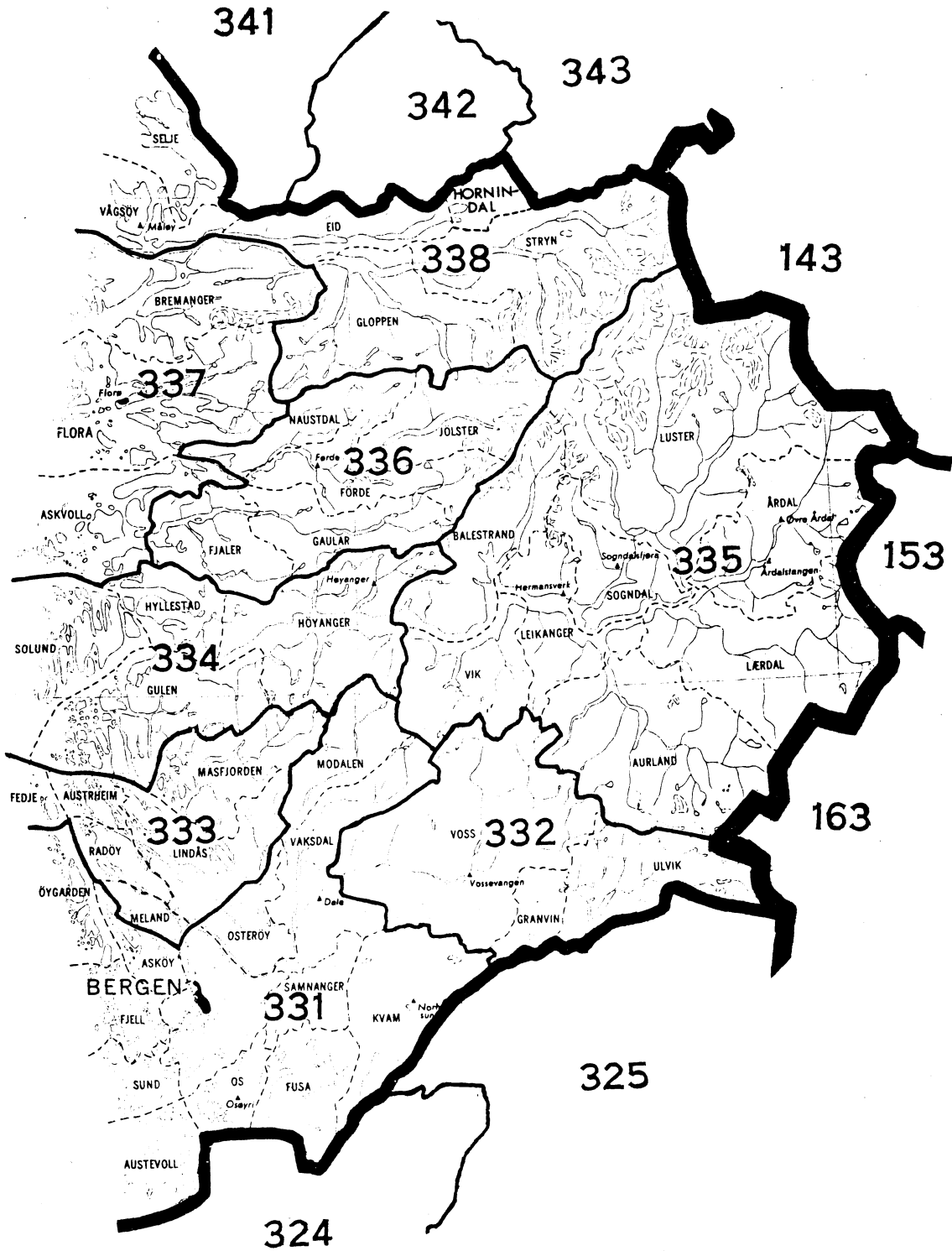





10 5 0 10 20 30 40 50 60 70 80 90 100 Km

- | | |
|---|-----------------|
|  | Handelsfelt |
|  | Handelsområde |
|  | Handelsdistrikt |
| 524 | Distriktsnummer |

M I D T R E V E S T L A N D E T H A N D E L S O M R Å D E H O 33


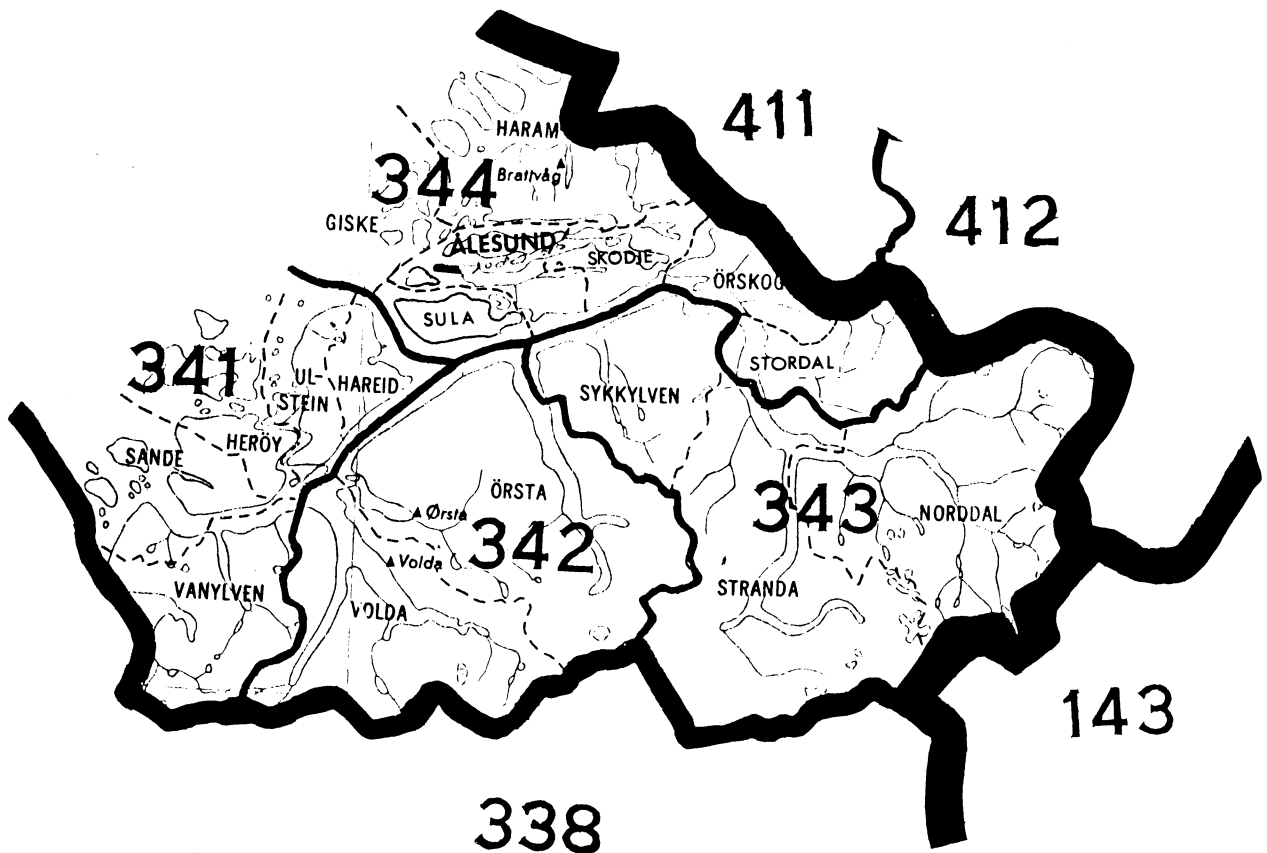
- | | | | |
|-----|-----------------------------------|-----|----------------------------|
| 331 | Bergen handelsdistrikt | 335 | Indre Sogn handelsdistrikt |
| 332 | Voss handelsdistrikt | 336 | Førde handelsdistrikt |
| 333 | Ytre Nordhordland handelsdistrikt | 337 | Florø handelsdistrikt |
| 334 | Ytre Sogn handelsdistrikt | 338 | Nordfjord handelsdistrikt |




	Handelsfelt		Handelsdistrikt
	Handelsområde	524	Distriktsnummer

SUNNMØRE HANDELSOMRÅDE HO 34

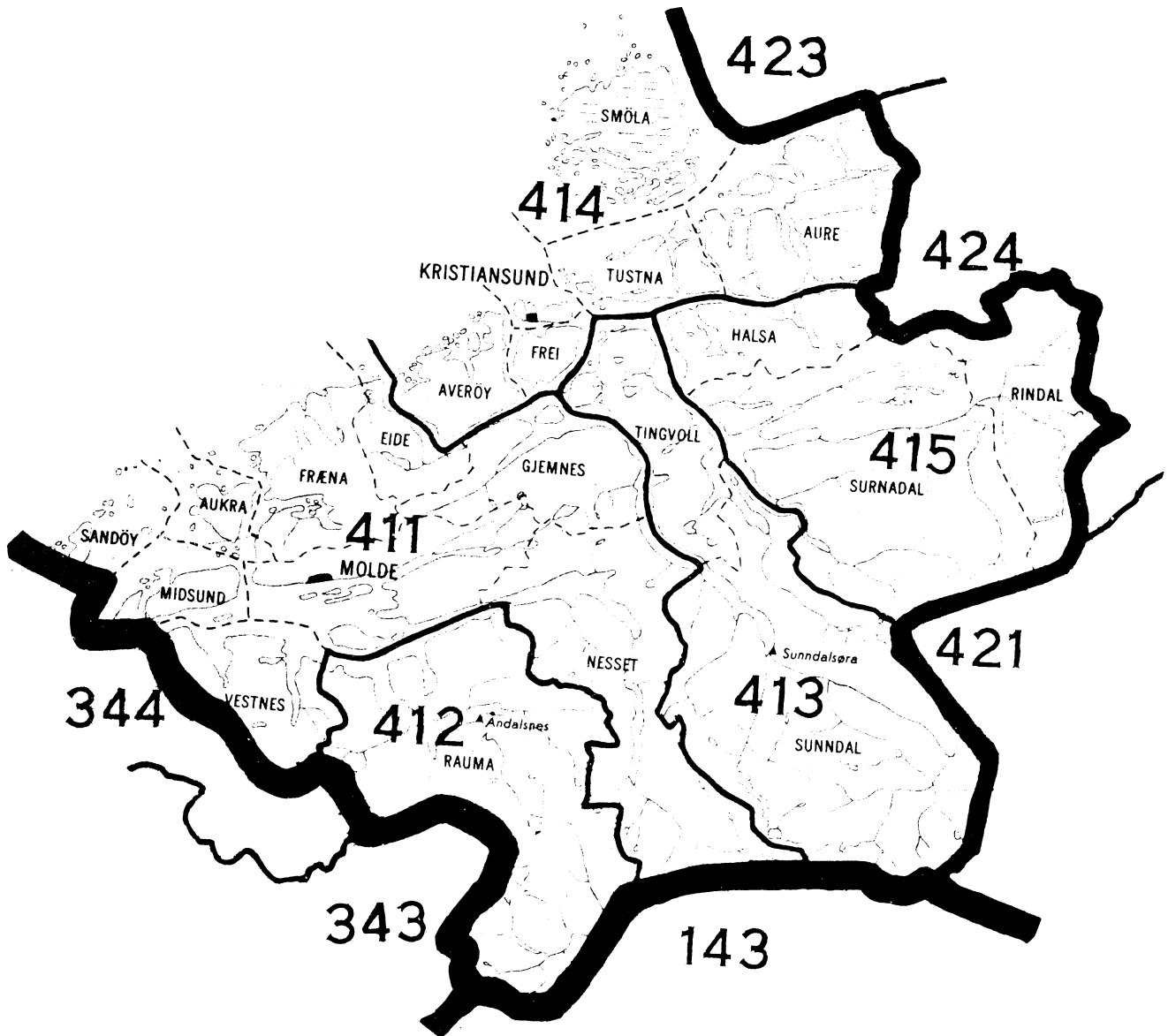
- | | | | |
|-----|-----------------------------|-----|-------------------------|
| 341 | Ulsteinvik handelsdistrikt | 343 | Stranda handelsdistrikt |
| 342 | Volda/Ørsta handelsdistrikt | 344 | Ålesund handelsdistrikt |






	Handelsfelt		Handelsdistrikt
	Handelsområde	524	Distriktsnummer

ROMSDAL OG NORDMØRE HANDELSOMRÅDE HO 41

- | | |
|---------------------------------|----------------------------------|
| 411 Molde handelsdistrikt | 414 Kristiansund handelsdistrikt |
| 412 Åndalsnes handelsdistrikt | 415 Surnadal handelsdistrikt |
| 413 Sunndalsøra handelsdistrikt | |

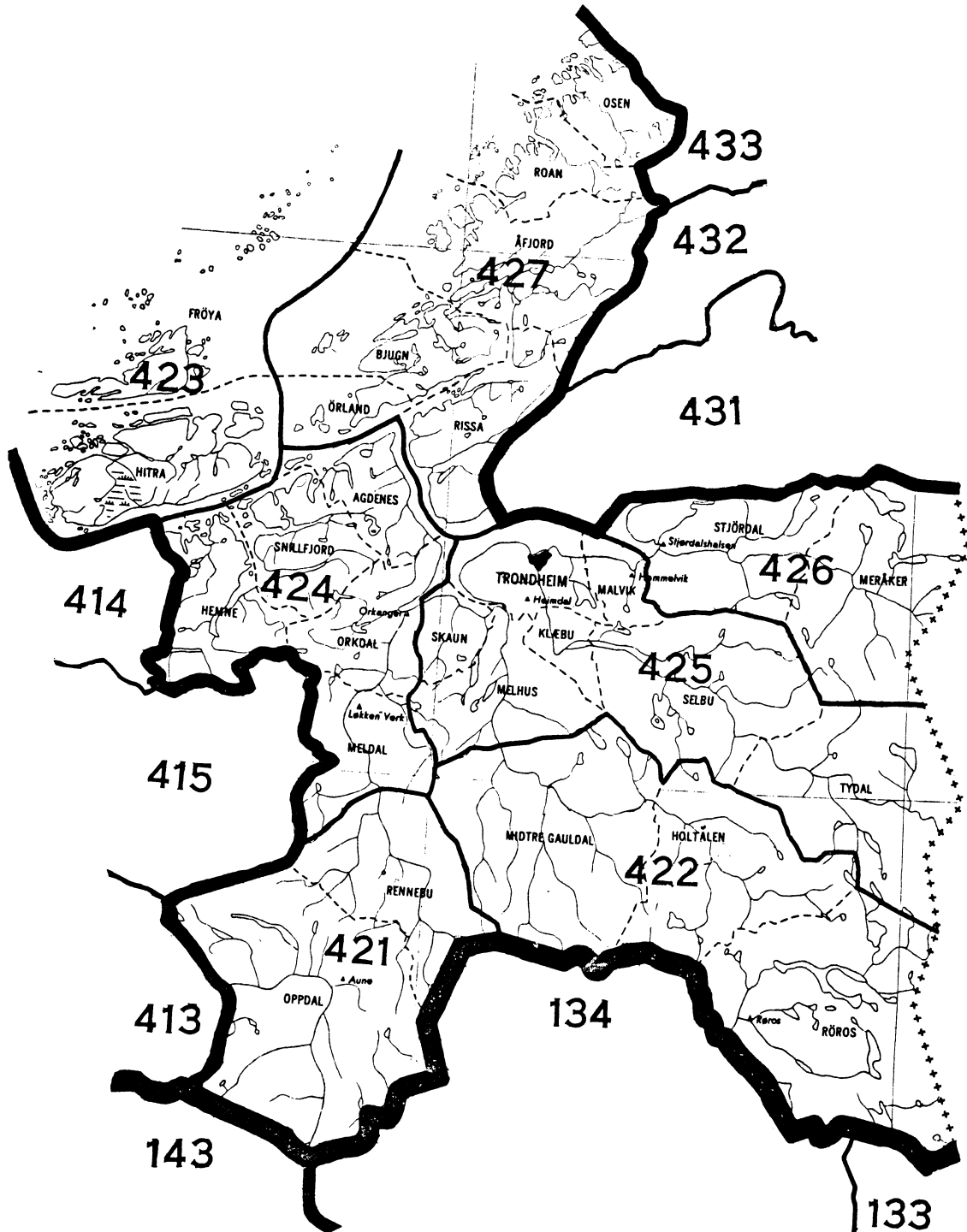


10 5 0 10 20 30 40 50 60 70 80 90 100 Km




- | | |
|---|-----------------|
|  | Handelsfelt |
|  | Handelsområde |
|  | Handelsdistrikt |
| 524 | Distriktsnummer |

S Ø N D R E T R Ø N D E L A G H A N D E L S O M R Å D E H O 4 2

- | | | | |
|-----|------------------------------|-----|---------------------------------|
| 421 | Oppdal handelsdistrikt | 425 | Trondheim handelsdistrikt |
| 422 | Røros/Støren handelsdistrikt | 426 | Stjørdalshalsen handelsdistrikt |
| 423 | Hitra/Frøya handelsdistrikt | 427 | Nordre Fosen handelsdistrikt |
| 424 | Orkanger handelsdistrikt | | |


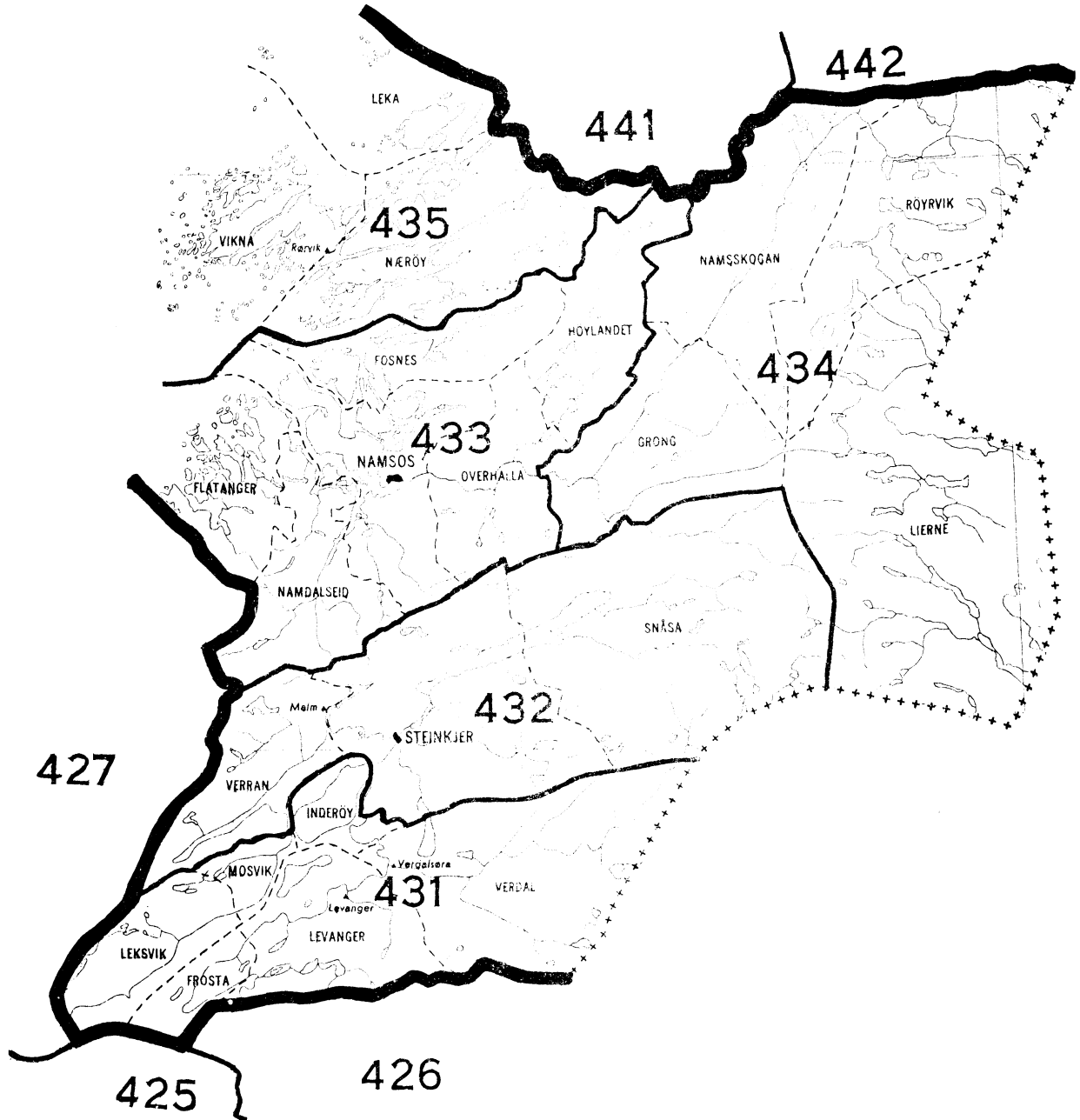





10 5 0 10 20 30 40 50 60 70 80 90 100 Km

	Handelsfelt		Handelsdistrikt
	Handelsområde	524	Distriktsnummer

N O R D R E T R Ø N D E L A G H A N D E L S O M R Å D E H O 43

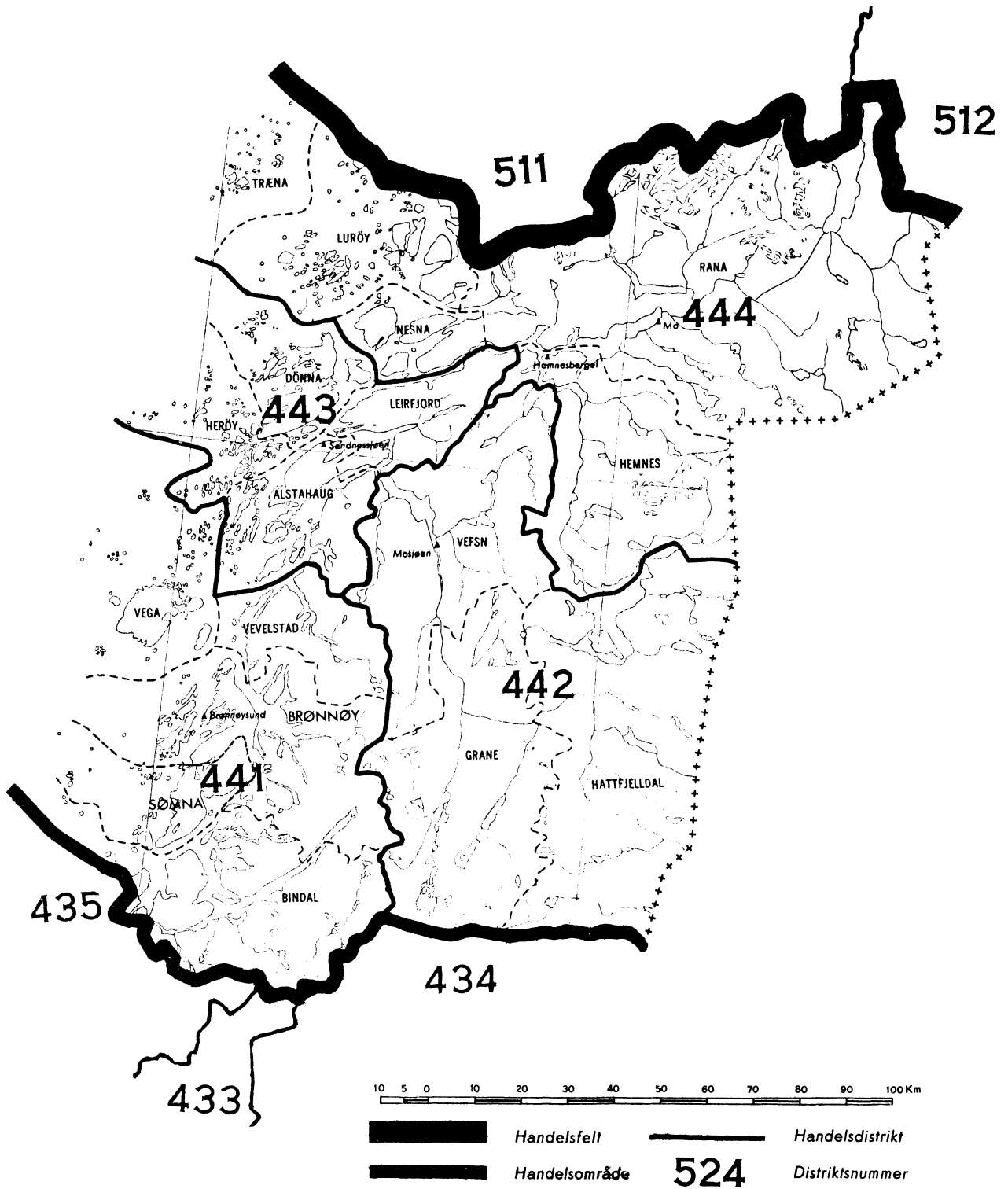
- | | | | |
|-----|---------------------------|-----|------------------------|
| 431 | Levanger handelsdistrikt | 433 | Namsos handelsdistrikt |
| 432 | Steinkjer handelsdistrikt | 434 | Grong handelsdistrikt |
| | | 435 | Rørвик handelsdistrikt |



	Handelsfelt		Handelsdistrikt
	Handelsområde	524	Distriktsnummer


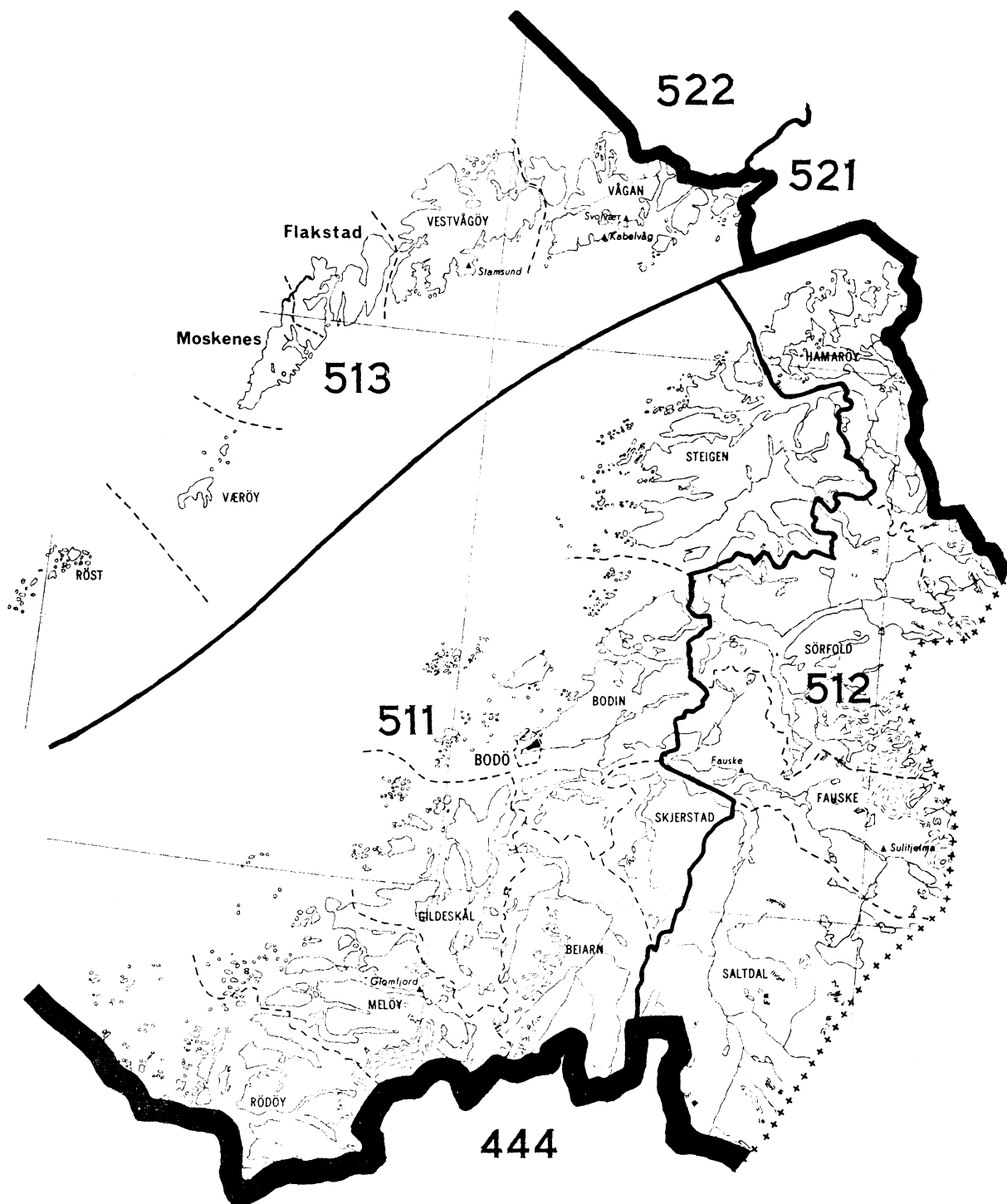
S Ø N D R E N O R D L A N D H A N D E L S O M R Å D E H O 4 4




- 441 Brønnøysund handelsdistrikt 443 Sandnessjøen handelsdistrikt
 442 Mosjøen handelsdistrikt 444 Mo/Nesna handelsdistrikt



V E S T F J O R D E N H A N D E L S O M R Å D E H O 5 1


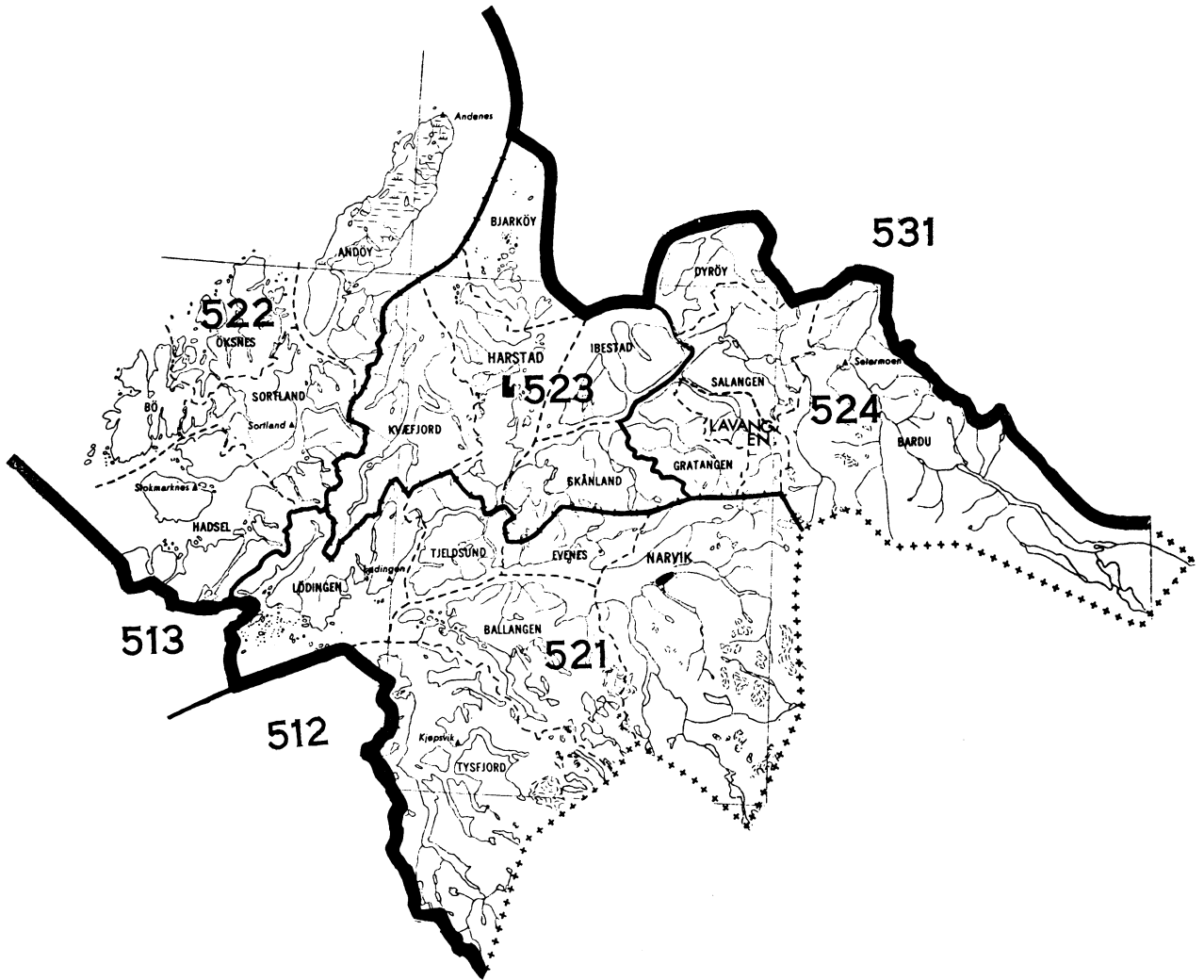
- 511 Bodø handelsdistrikt
 512 Fauske handelsdistrikt
 513 Lofoten handelsdistrikt






	Handelsfelt		Handelsdistrikt
	Handelsområde	524	Distriktsnummer

NORDRE NORDLAND OG SØNDRE TROMS
 HANDELSOMRÅDE HO 52

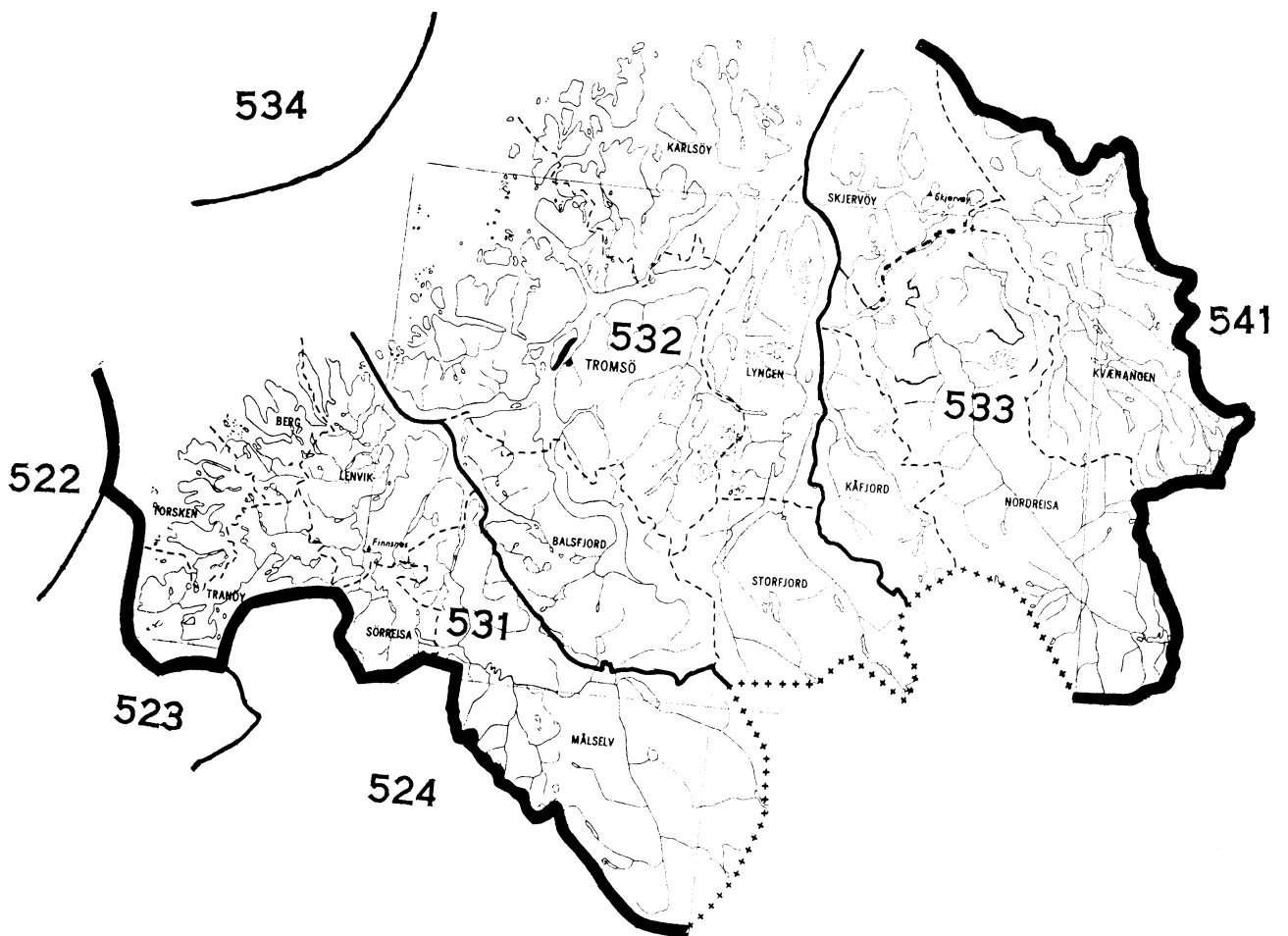
- | | |
|--------------------------------|-------------------------------------|
| 521 Narvik handelsdistrikt | 523 Harstad handelsdistrikt |
| 522 Vesterålen handelsdistrikt | 524 Indre Sør-Troms handelsdistrikt |



-  Handelsfelt
-  Handelsområde
-  Handelsdistrikt
- 524** Distriktsnummer

N O R D R E T R O M S H A N D E L S O M R Å D E H O 53

- 531 Finnsnes handelsdistrikt
 532 Tromsø handelsdistrikt
 533 Skjervøy handelsdistrikt
 534 Svalbard handelsdistrikt

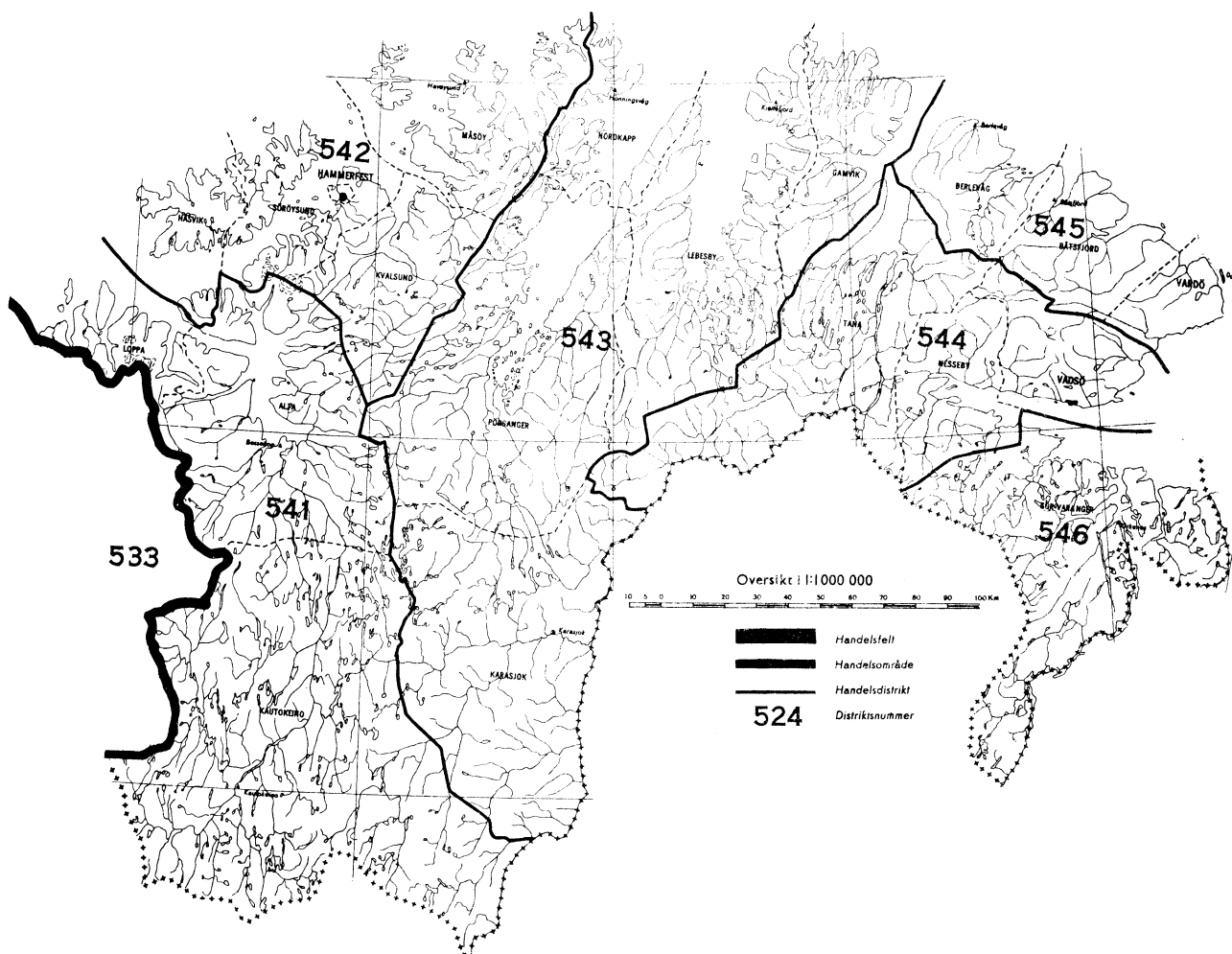


10 5 0 10 20 30 40 50 60 70 80 90 100 Km

- Handelsfelt
— Handelsområde
— Handelsdistrikt
 524 Distriktsnummer

FINNMARK HANDELSOMRÅDE HO 54

- | | | | |
|-----|---|-----|--------------------------|
| 541 | Alta handelsdistrikt | 544 | Vadsø handelsdistrikt |
| 542 | Hammerfest handelsdistrikt | 545 | Vardø handelsdistrikt |
| 543 | Honningsvåg/Kjøllefjord handelsdistrikt | 546 | Kirkenes handelsdistrikt |



Utkommet i serien Standarder for norsk statistikk (SNS)
Issued in the series Standards for Norwegian Statistics (SNS)

- Nr. 1 Kontoplanen i nasjonalregnskapet *The Accounting System of the National Accounts* Sidetall 67
Pris kr 11,00 ISBN 82-537-1185-9
- " 2 Standard for næringsgruppering *Standard Industrial Classification* Sidetall 49 Pris kr 12,00
ISBN 82-537-1891-8 ISSN 0333-1741
- " 3 Standard for handelsområder Sidetall 38 Pris kr 12,00 ISBN 82-537-1930-2 ISSN 0333-1741

Pris kr 35,00

Publikasjonen utgis i kommisjon hos H. Aschehoug & Co. og
Universitetsforlaget, Oslo, og er til salgs hos alle bokhandlere.

ISBN 82-537-2806-9
ISSN 0333-1741